

Ayuntamiento de Torrelavega

REVISIÓN DEL PLAN GENERAL DE ORDENACIÓN URBANA DE TORRELAVEGA (CANTABRIA)

TOMO VI 2 INVENTARIO DE EDIFICACIONES EN SUELO RÚSTICO

DOCUMENTO II DE LA REVISÓN DEL PGOU

NOVIEMBRE 2020

C. ANDRÉS + LL.MASIÁ S.L.P.

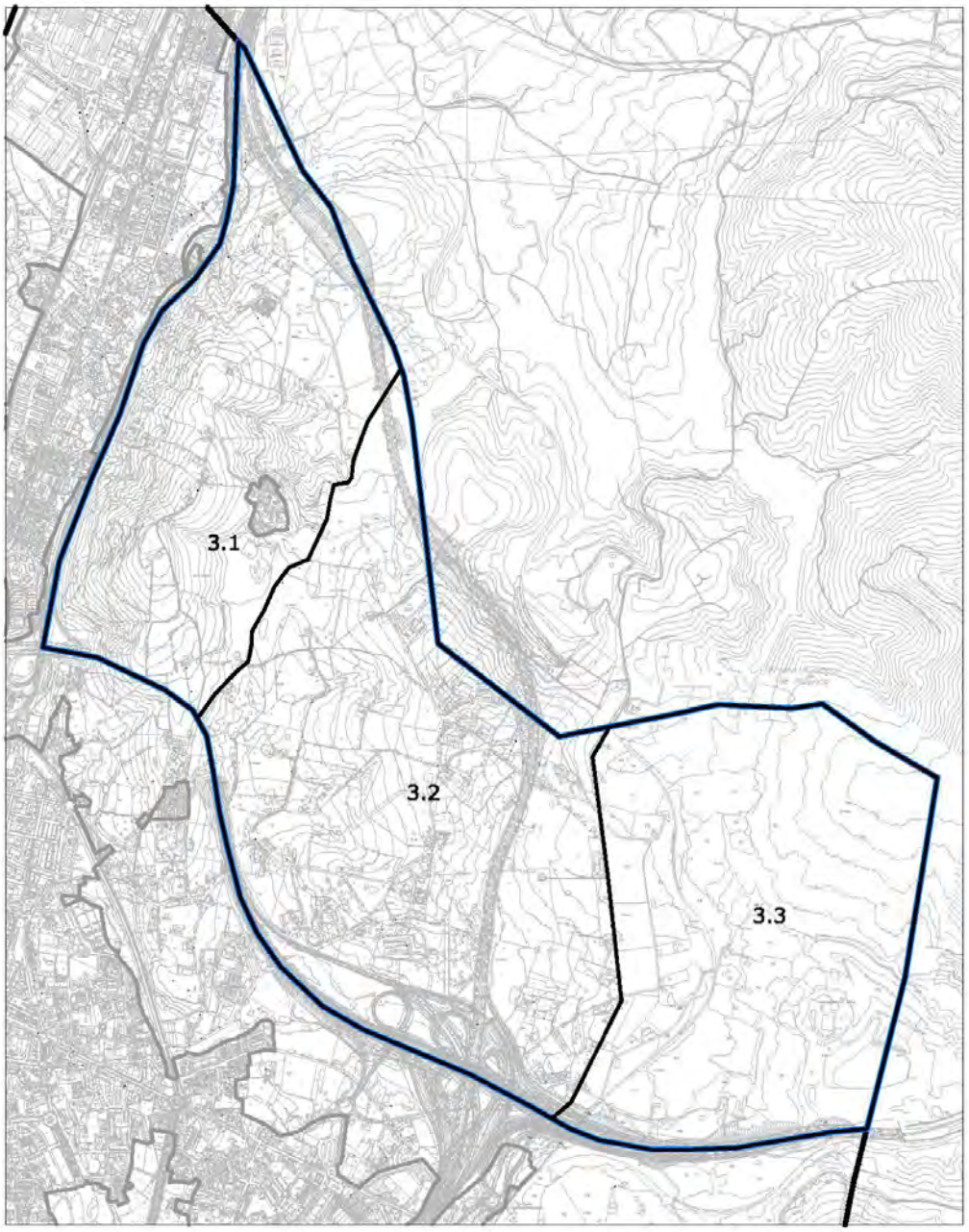



Sector 3_S-3

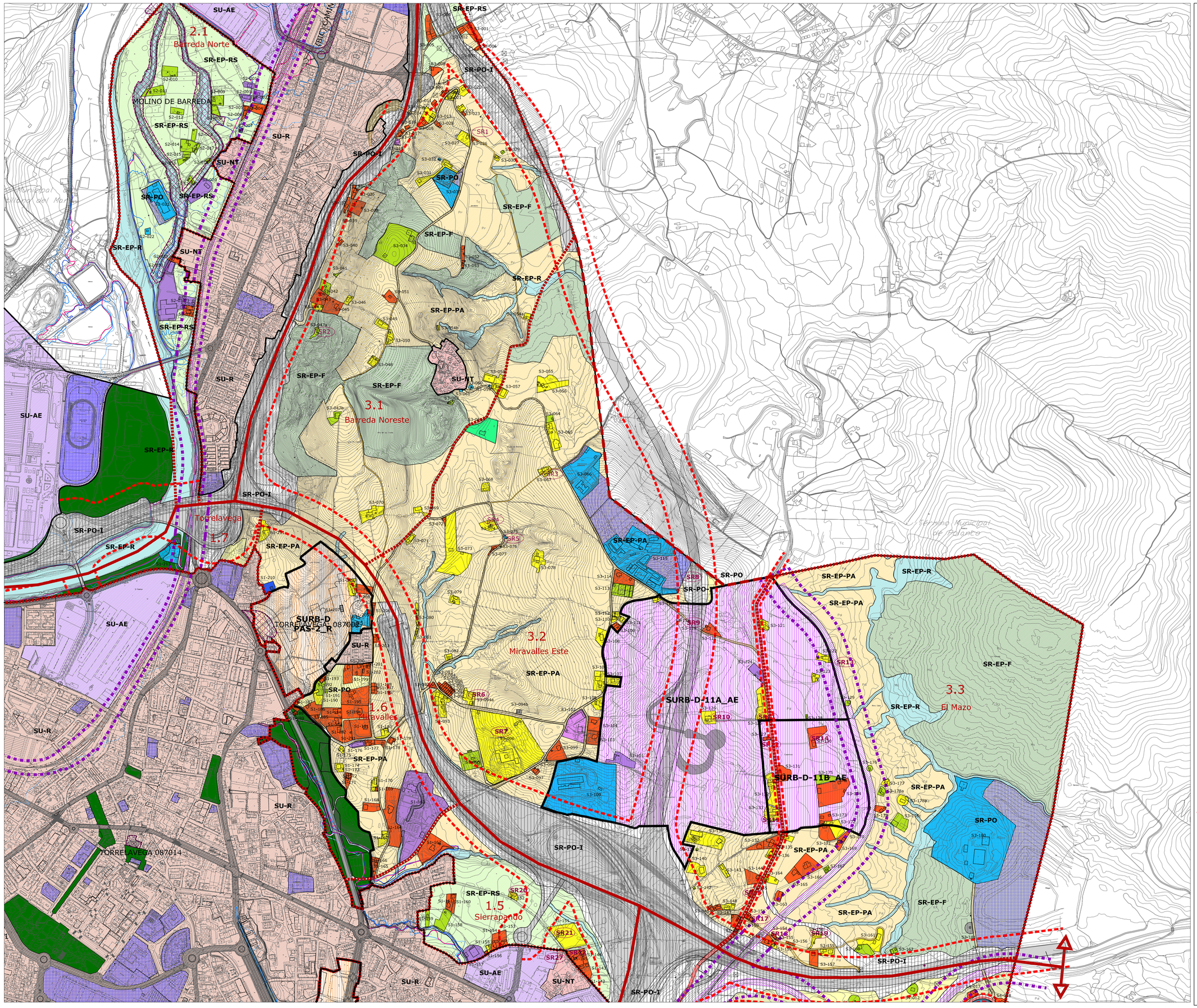

LÍMITE MUNICIPAL

LÍMITE SUELO URBANO

LÍMITE SUELO URBANIZABLE DELIMITADO

LÍMITE SUELO URBANIZABLE RESIDUAL

CLASIFICACIÓN

SU-R	SUELO URBANO RESIDENCIAL
SU-AE	SUELO URBANO ACTIVIDADES ECONÓMICAS
SU-NT	SUELO URBANO NUCLEO TRADICIONAL
SURB-D-R	SUELO URBANIZABLE DELIMITADO RESIDENCIAL
SURB-D-AE	SUELO URBANIZABLE DELIMITADO ACTIVIDADES ECONÓMICAS
SURB-D-M	SUELO URBANIZABLE DELIMITADO MIXTO
SURB-R-R	SUELO URBANIZABLE RESIDUAL RESIDENCIAL
SURB-R-AE	SUELO URBANIZABLE RESIDUAL ACTIVIDADES ECONÓMICAS
SURB-R-M	SUELO URBANIZABLE RESIDUAL MIXTO
SR-PO	SUELO RÚSTICO PROTECCIÓN ORDINARIA
SR-EP-F	SUELO RÚSTICO DE ESPECIAL PROTECCIÓN FORESTAL
SR-EP-E	SUELO RÚSTICO DE ESPECIAL PROTECCIÓN ECOLÓGICO
SR-EP-RS	SUELO RÚSTICO DE ESPECIAL PROTECCIÓN DE RECURSO DE SUELO
SR-EP-PA	SUELO RÚSTICO DE ESPECIAL PROTECCIÓN DE PRODUCCIÓN AGROGANADERA
SR-EP-GF	SUELO RÚSTICO DE ESPECIAL PROTECCIÓN GANADERO FORESTAL
SR-EP-R	SUELO RÚSTICO DE ESPECIAL PROTECCIÓN DE RIBERAS
SR-PO-I	SUELO RÚSTICO PROTECCIÓN ORDINARIA DE INFRAESTRUCTURAS

AFECCIONES HIDROLÓGICAS

ZFP ZONA DE FLUJO PREFERENTE

AVENIDA 10 AÑOS

AVENIDA 100 AÑOS

AVENIDA 500 AÑOS

CAUCES

RED DE COMUNICACIONES

AUTOVÍA

CARRETERA

LÍNEA DE EDIFICACIÓN

VIAS RURALES

SG VIARIO

SG FERROVIARIO

LÍNEA DE EDIFICACIÓN FFCC

PROTECCIÓN DEL PATRIMONIO

CATÁLOGO ARQUEOLÓGICO

SR70 CATÁLOGO ELEMENTOS

SISTEMAS GENERALES

EQUIPAMIENTO

ESPACIO LIBRE

EDIFICACIONES DISPERSAS

SECTORES

Subsectores

Parcela Catastral

Límite de Edificación

S1-001 Numeración de parcela

USOS PARCELA

AGROPECUARIO

INDUSTRIAL

INDUSTRIA AGROPECUARIA

EQUIPAMIENTO

GARAJES Y ALMACENES

RESIDENCIAL

RESIDENCIAL VINCULADO A EXPLOTACIÓN AGROPECUARIA

RESIDENCIAL VINCULADO A OTRAS ACTIVIDADES ECONÓMICAS

SIN USO

Sector 1 Sector 2 Sector 3 Sector 4 Sector 5

AYUNTAMIENTO DE TORRELAVEGA

REVISIÓN DEL PLAN GENERAL DE ORDENACIÓN URBANA

DOCUMENTO II DE LA REVISIÓN DEL PGOU

Inventario de Edificaciones en Suelo Rústico

PO-10.3

NOVIEMBRE 2020

ESCALA 1/ 6.000

EQUIPO REDACTOR

C.ANDRES + LL.MASIA S.L.P.

IDENTIFICACIÓN y LOCALIZACIÓN	Sector 3 Nº 001
Finca, paraje "Barreda".	

LOCALIZACIÓN

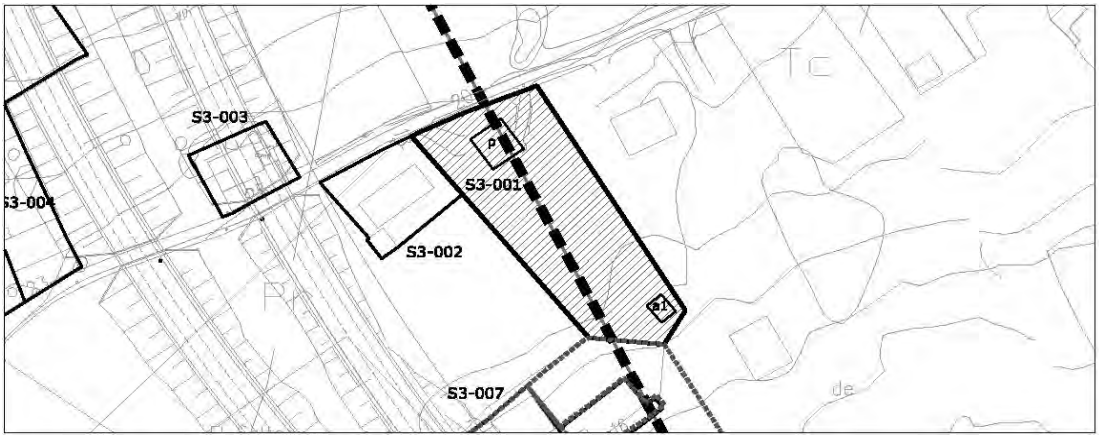

1- INFORMACIÓN GENERAL	
Situación	Barreda Noreste
Acceso	Carretera El Salto hacia Rinconeda
Titularidad	Privada

2- DATOS CATASTRALES			
Referencia catastral parcela	39087A007000140000YB	**Localización**	C/Salto 20 Pol 7 Parc 14
Referencia catastral edificación			

3- CARACTERÍSTICAS DE LA PARCELA						
Uso principal parcela		residencial		**Otros usos**		
Superficie total (m²)		2.364,00		**% ocupacion**	5,75	
Viario acceso	**Cerramiento**	**Electricidad**	**Agua**	**Saneamiento**	**Alumbrado**	**Otros**
asfaltado	vegetal	si	si	si	si	

4- CARACTERÍSTICAS DE LAS EDIFICACIONES					
	principal	**anejo 1**	**anejo 2**	**anejo 3**	**otros**
Uso	vivienda	almacén			
Antigüedad	1965				
Superficie ocupación (m²)	103,00	33,00			
Nº plantas(sobre/bajo rasante)	2	1			
Superficie construída (m²)	162,00	33,00			
Características constructivas:					
· Cerramiento de fachada	revestimiento piedra				
· Tipo de cubierta	inclinada				
· Material de cubierta	teja				
· Estructura	hormigón				
· Carpintería	metálico				
Estado	bueno				

IDENTIFICACIÓN y LOCALIZACIÓN	Sector 3 Nº 001
Finca, paraje "Barreda".	

5- SITUACION URBANISTICA Y AMBIENTAL		
Clase y categoría de suelo	Suelo Rústico Especial Protección de Producción Agroganadera	SR-EP-PA
	Suelo Rústico Especial Protección de Recurso de Suelo	SR-EP-RS
Protección		
Afecciones	Linea eléctrica 55Kv	
Observaciones	Edificación residencial en buen estado y con síntomas de actividad.	

IDENTIFICACIÓN y LOCALIZACIÓN	Sector 3 Nº 002
Finca, paraje "Barreda".	

LOCALIZACIÓN

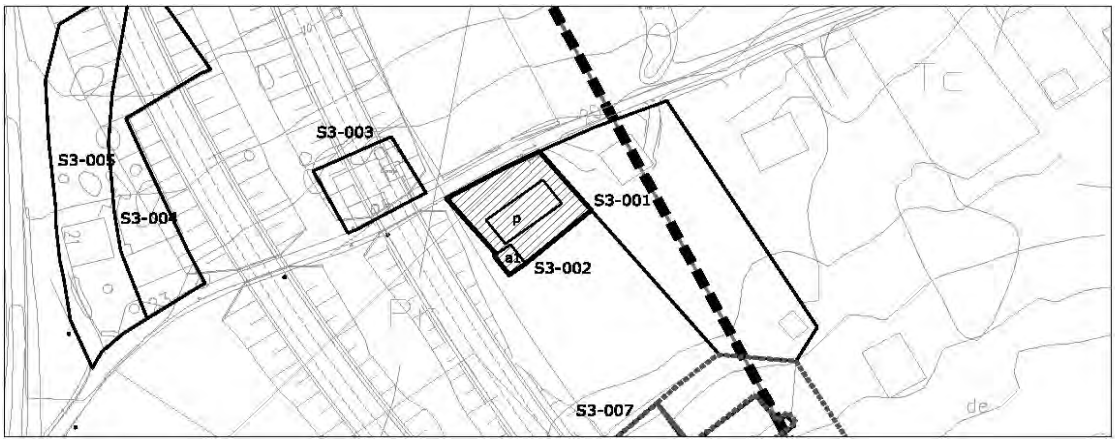

1- INFORMACIÓN GENERAL	
Situación	Barreda Noreste
Acceso	Carretera El Salto hacia Rinconeda
Titularidad	Privada

2- DATOS CATASTRALES				
Referencia catastral parcela	000200400VP10D0001QA	**Localización**	C/Salto 18	39300
Referencia catastral edificación				

3- CARACTERÍSTICAS DE LA PARCELA						
Uso principal parcela		residencial		**Otros usos**		
Superficie total (m²)		343,00		**% ocupacion**	55,10	
Viario acceso	**Cerramiento**	**Electricidad**	**Agua**	**Saneamiento**	**Alumbrado**	**Otros**
asfaltado	vegetal	si	si	si	si	

4- CARACTERÍSTICAS DE LAS EDIFICACIONES					
	principal	**anejo 1**	**anejo 2**	**anejo 3**	**otros**
Uso	vivienda	almacén			
Antigüedad	1960				
Superficie ocupación (m²)	154,00	35,00			
Nº plantas(sobre/bajo rasante)	2	1			
Superficie construída (m²)	219,00	35,00			
Características constructivas:					
· Cerramiento de fachada	enfoscado				
· Tipo de cubierta	inclinada				
· Material de cubierta	teja				
· Estructura	hormigón				
· Carpintería	metálico				
Estado	bueno				

IDENTIFICACIÓN y LOCALIZACIÓN	Sector 3 Nº 002
Finca, paraje "Barreda".	

5- SITUACION URBANISTICA Y AMBIENTAL		
Clase y categoría de suelo	Suelo Rústico Especial Protección de Recurso de Suelo	SR-EP-RS
Protección		
Afecciones	Linea eléctrica 55 Kv. Limite edificación nuevo trazado autovía A67.	
Observaciones	Edificación residencial en buen estado y con síntomas de actividad.	

IDENTIFICACIÓN y LOCALIZACIÓN	Sector 3 Nº 004
Finca, paraje "Barreda".	

LOCALIZACIÓN



1- INFORMACIÓN GENERAL	
Situación	Barreda Noreste
Acceso	Carretera El Salto hacia Rinconeda
Titularidad	Privada

2- DATOS CATASTRALES			
Referencia catastral parcela	39087A007002660000YH	**Localización**	C/Salto 23 Pol 7 Parc 266
Referencia catastral edificación	39087A007002660001UJ		

3- CARACTERÍSTICAS DE LA PARCELA						
Uso principal parcela		residencial		**Otros usos**		
Superficie total (m²)		1.268,00		**% ocupacion**	11,83	
Viario acceso	**Cerramiento**	**Electricidad**	**Agua**	**Saneamiento**	**Alumbrado**	**Otros**
asfaltado	de fábrica	si	si	si	si	

4- CARACTERÍSTICAS DE LAS EDIFICACIONES					
	principal	**anejo 1**	**anejo 2**	**anejo 3**	**otros**
Uso	vivienda				
Antigüedad	2003				
Superficie ocupación (m²)	150,00				
Nº plantas(sobre/bajo rasante)	2				
Superficie construída (m²)	238,00				
Características constructivas:					
· Cerramiento de fachada	enfoscado				
· Tipo de cubierta	inclinada				
· Material de cubierta	teja				
· Estructura	hormigón				
· Carpintería	metálico				
Estado	bueno				

IDENTIFICACIÓN y LOCALIZACIÓN	Sector 3 Nº 004
Finca, paraje "Barreda".	

5- SITUACION URBANISTICA Y AMBIENTAL		
Clase y categoría de suelo	Suelo Rústico Especial Protección de Recurso de Suelo	SR-EP-RS
Protección		
Afecciones	En el nuevo trazado de la autovía A67. Linea de edificación nuevo trazado de la autovía A67.	
Observaciones	Edificación residencial en buen estado y con síntomas de actividad.	

IDENTIFICACIÓN y LOCALIZACIÓN	Sector 3 Nº 005
Finca, paraje "Barreda".	

LOCALIZACIÓN



escala 1/2000

1- INFORMACIÓN GENERAL	
Situación	Barreda Noreste
Acceso	Carretera El Salto hacia Rinconeda
Titularidad	Privada

2- DATOS CATASTRALES			
Referencia catastral parcela	39087A007002650000YU	**Localización**	C/Salto 21 Pol 7 Parc 265
Referencia catastral edificación			

3- CARACTERÍSTICAS DE LA PARCELA						
Uso principal parcela		residencial		**Otros usos**		
Superficie total (m²)		1.605,00		**% ocupacion**	8,10	
Viario acceso	**Cerramiento**	**Electricidad**	**Agua**	**Saneamiento**	**Alumbrado**	**Otros**
asfaltado	metálica	si	si	si	si	

4- CARACTERÍSTICAS DE LAS EDIFICACIONES					
	principal	**anejo 1**	**anejo 2**	**anejo 3**	**otros**
Uso	vivienda				
Antigüedad	1954				
Superficie ocupación (m²)	130,00				
Nº plantas(sobre/bajo rasante)	2				
Superficie construída (m²)	234,00				
Características constructivas:					
· Cerramiento de fachada	enfoscado				
· Tipo de cubierta	inclinada				
· Material de cubierta	otro				
· Estructura	hormigón				
· Carpintería	metálico				
Estado	bueno				

IDENTIFICACIÓN y LOCALIZACIÓN	Sector 3 Nº 005
Finca, paraje "Barreda".	

5- SITUACION URBANISTICA Y AMBIENTAL		
Clase y categoría de suelo	Suelo Rústico Especial Protección de Recurso de Suelo	SR-EP-RS
Protección		
Afecciones	En el nuevo trazado de la autovía A67. Linea de edificación nuevo trazado de la autovía A67.	
Observaciones	Edificación residencial en buen estado y con síntomas de actividad.	

IDENTIFICACIÓN y LOCALIZACIÓN	Sector 3 Nº 006
Finca, paraje "Barreda".	

LOCALIZACIÓN

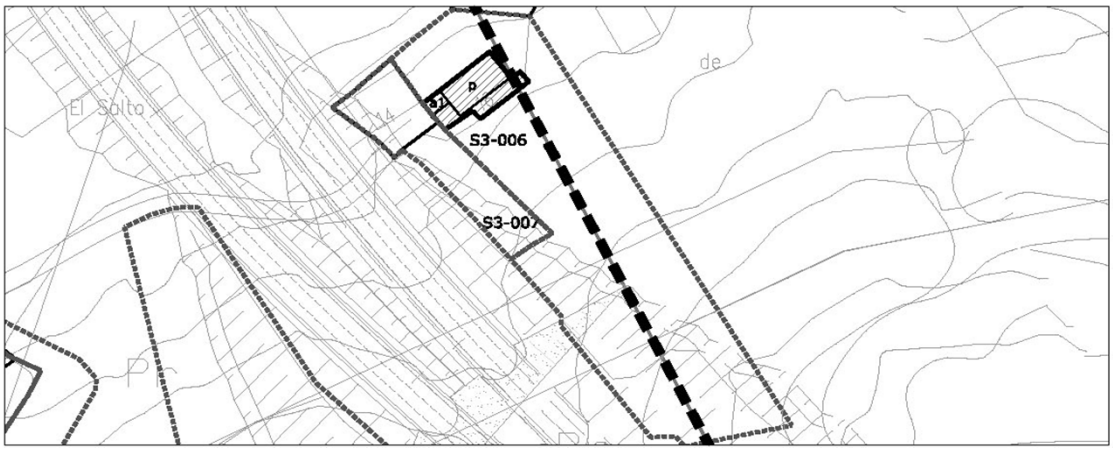

1- INFORMACIÓN GENERAL	
Situación	Barreda Noreste
Acceso	Carretera El Salto hacia Rinconeda
Titularidad	Privada

2- DATOS CATASTRALES				
Referencia catastral parcela	000200700VP10D0001TA	**Localización**	C/Salto 16	39300
Referencia catastral edificación				

3- CARACTERÍSTICAS DE LA PARCELA						
Uso principal parcela		residencial		**Otros usos**		
Superficie total (m²)		255,00		**% ocupacion**	77,65	
Viario acceso	**Cerramiento**	**Electricidad**	**Agua**	**Saneamiento**	**Alumbrado**	**Otros**
asfaltado	sin vallar	si	si	si	si	

4- CARACTERÍSTICAS DE LAS EDIFICACIONES					
	principal	**anejo 1**	**anejo 2**	**anejo 3**	**otros**
Uso	vivienda	almacén			
Antigüedad	1970				
Superficie ocupación (m²)	174,00	24,00			
Nº plantas(sobre/bajo rasante)	2	1			
Superficie construída (m²)	278,00	24,00			
Características constructivas:					
· Cerramiento de fachada	enfoscado	enfoscado			
· Tipo de cubierta	inclinada	plana			
· Material de cubierta	otro	uralita			
· Estructura	hormigón				
· Carpintería	metálico				
Estado	bueno	bueno			

IDENTIFICACIÓN y LOCALIZACIÓN	Sector 3 Nº 006
Finca, paraje "Barreda".	

5- SITUACION URBANISTICA Y AMBIENTAL		
Clase y categoría de suelo	Suelo Rústico Especial Protección de Producción Agroganadera	SR-EP-PA
Protección		
Afecciones	Limite edificación nuevo trazado autovía A67.	
Observaciones	Edificación residencial en buen estado y con síntomas de actividad.	

IDENTIFICACIÓN y LOCALIZACIÓN	Sector 3 Nº 008
Finca, paraje "Barreda".	

LOCALIZACIÓN

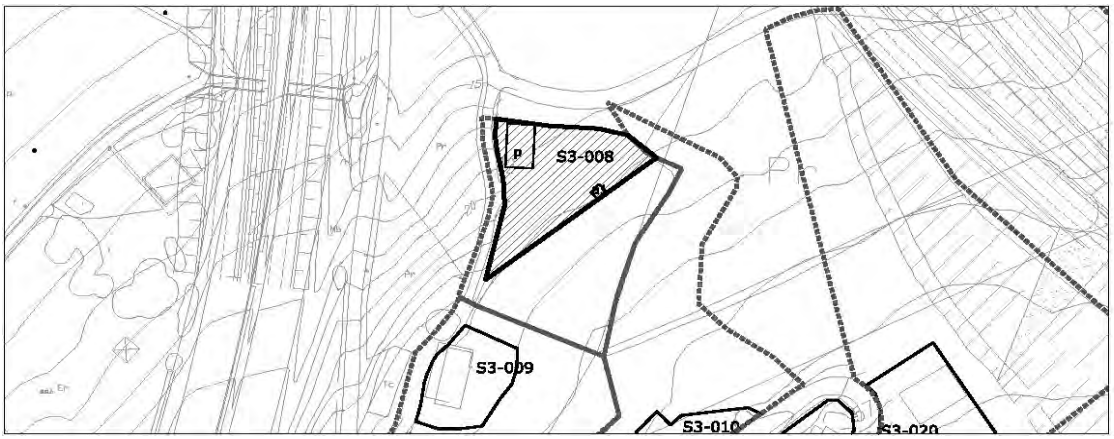

1- INFORMACIÓN GENERAL	
Situación	Barreda Noreste
Acceso	Carretera El Salto hacia Rinconeda
Titularidad	Privada

2- DATOS CATASTRALES				
Referencia catastral parcela	000200800VP10D0001FA	**Localización**	C/Salto 12	39300
Referencia catastral edificación				

3- CARACTERÍSTICAS DE LA PARCELA						
Uso principal parcela		residencial		**Otros usos**		
Superficie total (m²)		108,00		**% ocupacion**	88,89	
Viario acceso	**Cerramiento**	**Electricidad**	**Agua**	**Saneamiento**	**Alumbrado**	**Otros**
asfaltado	sin vallar	si	si	si	si	

4- CARACTERÍSTICAS DE LAS EDIFICACIONES					
	principal	**anejo 1**	**anejo 2**	**anejo 3**	**otros**
Uso	vivienda	almacén			
Antigüedad	1972				
Superficie ocupación (m²)	88,00	8,00			
Nº plantas(sobre/bajo rasante)	2	1			
Superficie construída (m²)	190,00	8,00			
Características constructivas:					
· Cerramiento de fachada	enfoscado				
· Tipo de cubierta	inclinada	plana			
· Material de cubierta	teja	metálica			
· Estructura	hormigón				
· Carpintería	metálico				
Estado	bueno				

IDENTIFICACIÓN y LOCALIZACIÓN	Sector 3 Nº 008
Finca, paraje "Barreda".	

5- SITUACION URBANISTICA Y AMBIENTAL		
Clase y categoría de suelo	Suelo Rústico Especial Protección de Producción Agroganadera	SR-EP-PA
Protección		
Afecciones		
Observaciones	Edificación residencial en buen estado y con síntomas de actividad.	

IDENTIFICACIÓN y LOCALIZACIÓN	Sector 3 Nº 010
Finca, paraje "Rozas".	

LOCALIZACIÓN

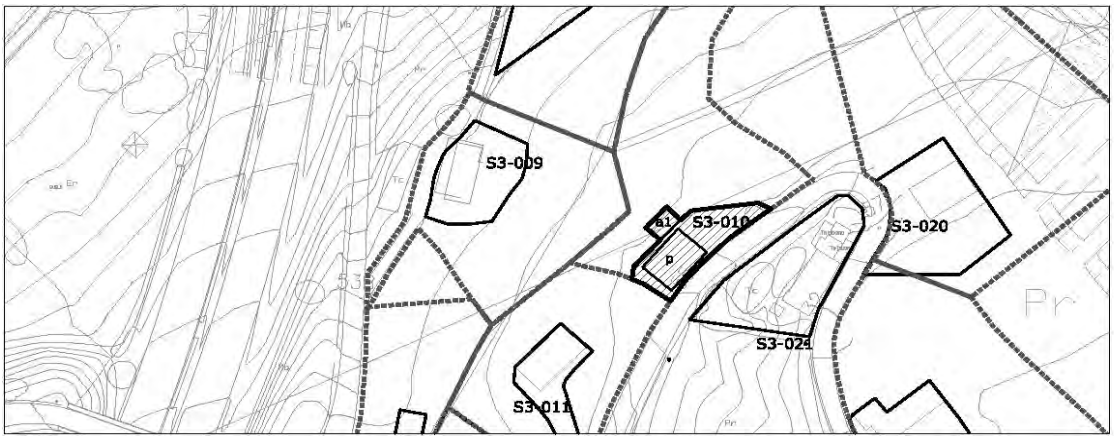

1- INFORMACIÓN GENERAL	
Situación	Barreda Noreste
Acceso	Consesa Josué
Titularidad	Privada

2- DATOS CATASTRALES			
Referencia catastral parcela	39087A007000860000YL	**Localización**	C/Concesa Josué 55 Pol 7 Parc 86
Referencia catastral edificación	39087A007000860001UB		

3- CARACTERÍSTICAS DE LA PARCELA						
Uso principal parcela		residencial		**Otros usos**		
Superficie total (m²)		2.757,00		**% ocupacion**	6,64	
Viario acceso	**Cerramiento**	**Electricidad**	**Agua**	**Saneamiento**	**Alumbrado**	**Otros**
asfaltado	vegetal	si	si		si	

4- CARACTERÍSTICAS DE LAS EDIFICACIONES					
	principal	**anejo 1**	**anejo 2**	**anejo 3**	**otros**
Uso	vivienda	almacén			
Antigüedad	1967				
Superficie ocupación (m²)	142,00	41,00			
Nº plantas(sobre/bajo rasante)	2	1			
Superficie construída (m²)	244,00	41,00			
Características constructivas:					
· Cerramiento de fachada	enfoscado	enfoscado			
· Tipo de cubierta	inclinada	inclinada			
· Material de cubierta	teja	teja			
· Estructura	hormigón				
· Carpintería	metálico				
Estado	bueno	bueno			

IDENTIFICACIÓN y LOCALIZACIÓN	Sector 3 Nº 010
Finca, paraje "Rozas".	

5- SITUACION URBANISTICA Y AMBIENTAL		
Clase y categoría de suelo	Suelo Rústico Especial Protección de Producción Agroganadera	SR-EP-PA
Protección		
Afecciones	Línea eléctrica 55KV	
Observaciones	Edificación residencial en buen estado y con síntomas de actividad.	

IDENTIFICACIÓN y LOCALIZACIÓN	Sector 3 Nº 011
Finca, paraje "Rozas".	

LOCALIZACIÓN

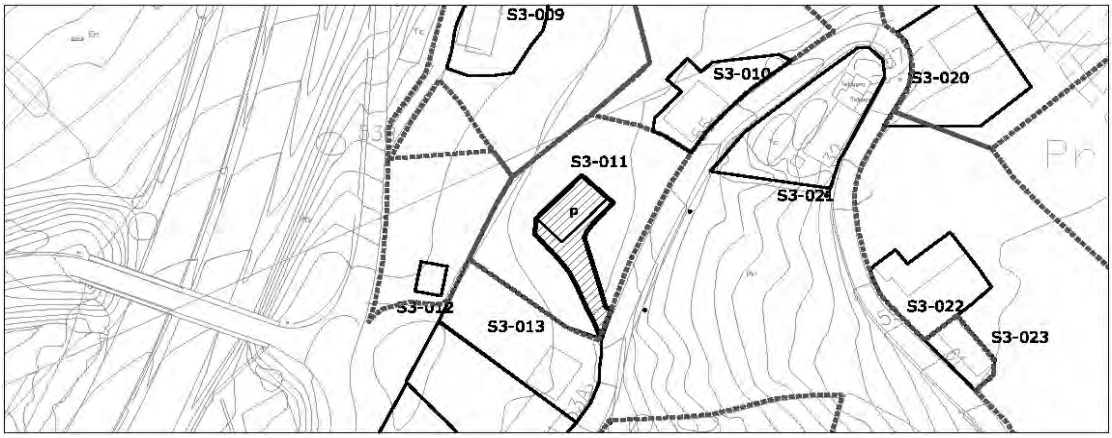

1- INFORMACIÓN GENERAL	
Situación	Barreda Noreste
Acceso	Consesa Josué
Titularidad	Privada

2- DATOS CATASTRALES			
Referencia catastral parcela	39087A007001120000YY	**Localización**	C/Concesa Josué 47 Pol 7 Parc 112
Referencia catastral edificación			

3- CARACTERÍSTICAS DE LA PARCELA						
Uso principal parcela		residencial		**Otros usos**		
Superficie total (m²)		2.026,00		**% ocupacion**	7,95	
Viario acceso	**Cerramiento**	**Electricidad**	**Agua**	**Saneamiento**	**Alumbrado**	**Otros**
asfaltado	vegetal	si	si		si	

4- CARACTERÍSTICAS DE LAS EDIFICACIONES					
	principal	**anejo 1**	**anejo 2**	**anejo 3**	**otros**
Uso	vivienda				
Antigüedad	1988				
Superficie ocupación (m²)	161,00				
Nº plantas(sobre/bajo rasante)	2				
Superficie construída (m²)	265,00				
Características constructivas:					
· Cerramiento de fachada	enfoscado				
· Tipo de cubierta	inclinada				
· Material de cubierta	teja				
· Estructura	hormigón				
· Carpintería	metálico				
Estado	bueno				

IDENTIFICACIÓN y LOCALIZACIÓN	Sector 3 Nº 011
Finca, paraje "Rozas".	

5- SITUACION URBANISTICA Y AMBIENTAL		
Clase y categoría de suelo	Suelo Rústico Especial Protección de Producción Agroganadera	SR-EP-PA
Protección		
Afecciones		
Observaciones	Edificación residencial en buen estado y con síntomas de actividad.	

IDENTIFICACIÓN y LOCALIZACIÓN	Sector 3 Nº 012
Finca, paraje "Rozas".	

LOCALIZACIÓN

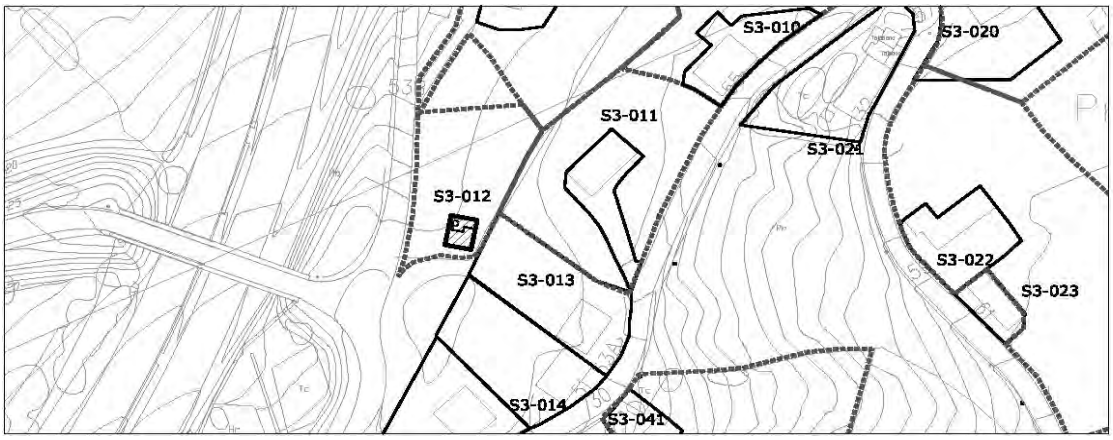

1- INFORMACIÓN GENERAL	
Situación	Barreda Noreste
Acceso	Consesa Josué izquierda, junto al puente que cruza la A-67
Titularidad	Privada

2- DATOS CATASTRALES			
Referencia catastral parcela	39087A007002580000YJ	**Localización**	C/Concesa Josué 53C Pol 7 Parc 258
Referencia catastral edificación			

3- CARACTERÍSTICAS DE LA PARCELA						
Uso principal parcela		agrícola		**Otros usos**		
Superficie total (m²)		1.089,00		**% ocupacion**	2,11	
Viario acceso	**Cerramiento**	**Electricidad**	**Agua**	**Saneamiento**	**Alumbrado**	**Otros**
asfaltado	vegetal	si	si		si	

4- CARACTERÍSTICAS DE LAS EDIFICACIONES					
	principal	**anejo 1**	**anejo 2**	**anejo 3**	**otros**
Uso	agrícola				
Antigüedad	2007				
Superficie ocupación (m²)	23,00				
Nº plantas(sobre/bajo rasante)	1				
Superficie construída (m²)	23,00				
Características constructivas:					
· Cerramiento de fachada	enfoscado				
· Tipo de cubierta	inclinada				
· Material de cubierta	teja				
· Estructura	hormigón				
· Carpintería	metálico				
Estado	bueno				

IDENTIFICACIÓN y LOCALIZACIÓN	Sector 3 Nº 012
Finca, paraje "Rozas".	

5- SITUACION URBANISTICA Y AMBIENTAL		
Clase y categoría de suelo	Suelo Rústico Especial Protección de Producción Agroganadera	SR-EP-PA
Protección		
Afecciones	Linea eléctrica 20KV	
Observaciones	Apero de labranza.	

IDENTIFICACIÓN y LOCALIZACIÓN	Sector 3 Nº 013
Finca, paraje "Rozas".	

LOCALIZACIÓN

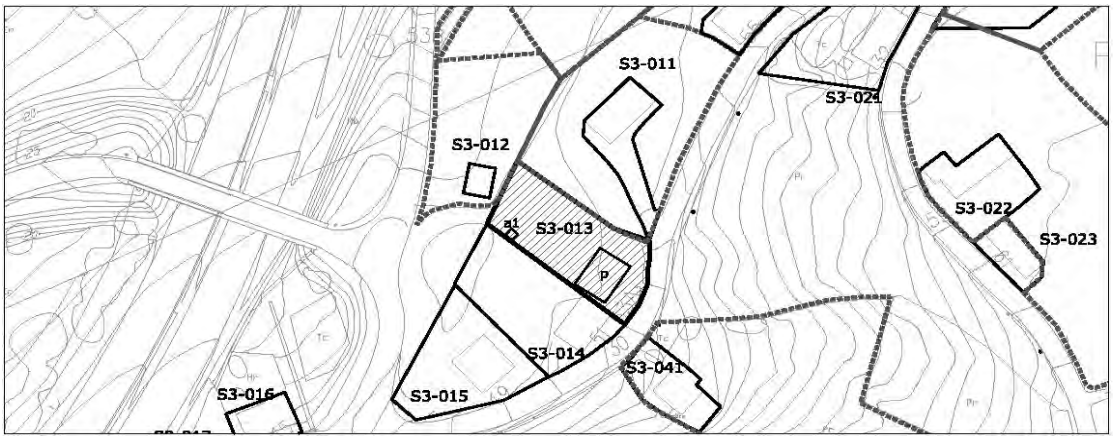

1- INFORMACIÓN GENERAL	
Situación	Barreda Noreste
Acceso	Consesa Josué
Titularidad	Privada

2- DATOS CATASTRALES			
Referencia catastral parcela	39087A007001980000YS	**Localización**	C/Concesa Josué 53A Pol 7 Parc 198
Referencia catastral edificación	39087A007001980001UD		

3- CARACTERÍSTICAS DE LA PARCELA						
Uso principal parcela		residencial		**Otros usos**	agrícola	
Superficie total (m²)		900,00		**% ocupacion**	13,44	
Viario acceso	**Cerramiento**	**Electricidad**	**Agua**	**Saneamiento**	**Alumbrado**	**Otros**
asfaltado	de fábrica	si	si		si	

4- CARACTERÍSTICAS DE LAS EDIFICACIONES					
	principal	**anejo 1**	**anejo 2**	**anejo 3**	**otros**
Uso	vivienda	agrícola			
Antigüedad	1974				
Superficie ocupación (m²)	116,00	5,00			
Nº plantas(sobre/bajo rasante)	2	1			
Superficie construída (m²)	198,00	5,00			
Características constructivas:					
· Cerramiento de fachada	otro				
· Tipo de cubierta	inclinada	inclinada			
· Material de cubierta	teja	teja			
· Estructura	hormigón				
· Carpintería	metálico				
Estado	bueno				

IDENTIFICACIÓN y LOCALIZACIÓN	Sector 3 Nº 013
Finca, paraje "Rozas".	

5- SITUACION URBANISTICA Y AMBIENTAL		
Clase y categoría de suelo	Suelo Rústico Especial Protección de Producción Agroganadera	SR-EP-PA
Protección		
Afecciones	Linea eléctrica 20KV	
Observaciones	Edificación residencial en buen estado. La parcela está dedicada a actividades agrícolas de autoconsumo.	

IDENTIFICACIÓN y LOCALIZACIÓN	Sector 3 Nº 014
Finca, paraje "Rozas".	

LOCALIZACIÓN

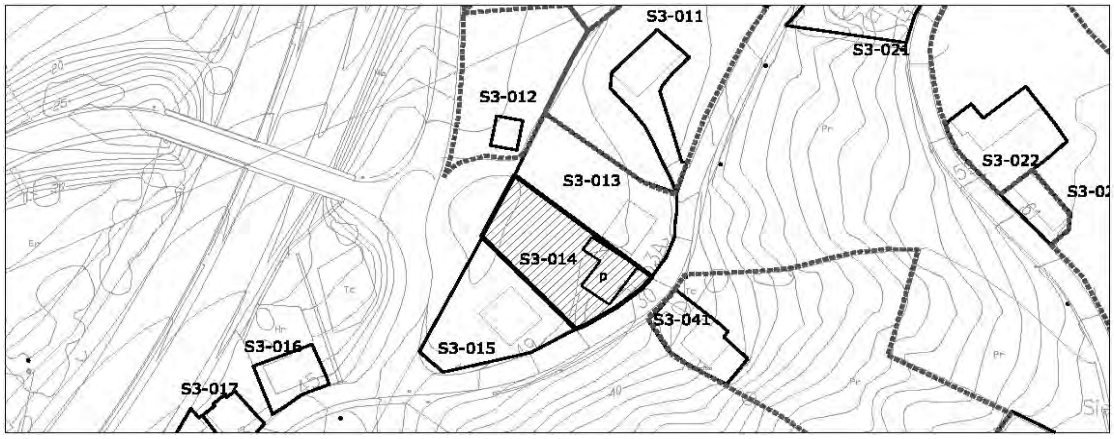

1- INFORMACIÓN GENERAL	
Situación	Barreda Noreste
Acceso	Consesa Josué
Titularidad	Privada

2- DATOS CATASTRALES			
Referencia catastral parcela	39087A007002670000YW	**Localización**	C/Concesa Josué 51 Pol 7 Parc 267
Referencia catastral edificación	39087A007002670001UE		

3- CARACTERÍSTICAS DE LA PARCELA						
Uso principal parcela		residencial		**Otros usos**	agrícola	
Superficie total (m²)		1.053,00		**% ocupacion**	13,30	
Viario acceso	**Cerramiento**	**Electricidad**	**Agua**	**Saneamiento**	**Alumbrado**	**Otros**
asfaltado	de fábrica	si	si		si	

4- CARACTERÍSTICAS DE LAS EDIFICACIONES					
	principal	**anejo 1**	**anejo 2**	**anejo 3**	**otros**
Uso	vivienda				
Antigüedad	1959				
Superficie ocupación (m²)	140,00				
Nº plantas(sobre/bajo rasante)	2				
Superficie construída (m²)	198,00				
Características constructivas:					
· Cerramiento de fachada	otro				
· Tipo de cubierta	inclinada				
· Material de cubierta	teja				
· Estructura	hormigón				
· Carpintería	metálico				
Estado	bueno				

IDENTIFICACIÓN y LOCALIZACIÓN	Sector 3 Nº 014
Finca, paraje "Rozas".	

5- SITUACION URBANISTICA Y AMBIENTAL		
Clase y categoría de suelo	Suelo Rústico Especial Protección de Producción Agroganadera	SR-EP-PA
Protección		
Afecciones	Linea eléctrica 20KV	
Observaciones	Edificación residencial en buen estado reformada en el año 2004. La parcela está dedicada a actividades agrícolas de autoconsumo.	

IDENTIFICACIÓN y LOCALIZACIÓN	Sector 3 Nº 015
Finca, paraje "Rozas".	

LOCALIZACIÓN

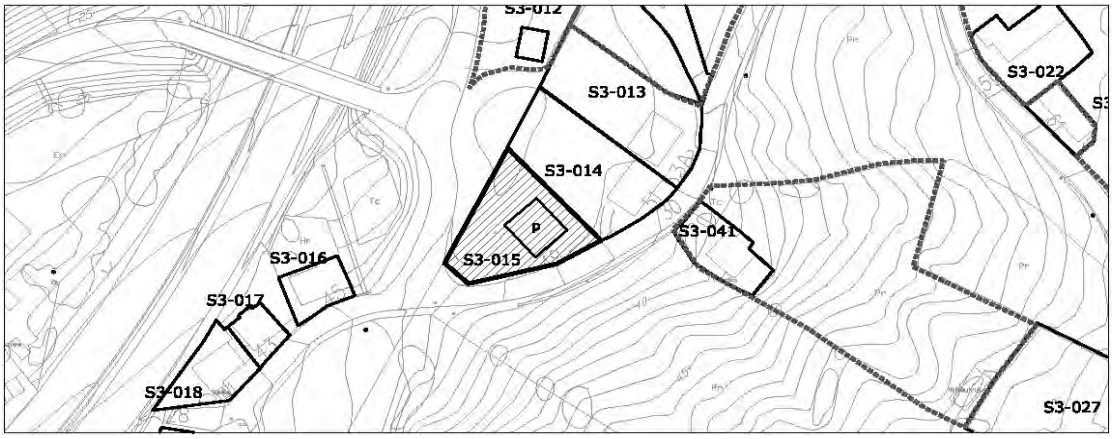

1- INFORMACIÓN GENERAL	
Situación	Barreda Noreste
Acceso	Consesa Josué
Titularidad	Privada

2- DATOS CATASTRALES			
Referencia catastral parcela	39087A007001990000YZ	**Localización**	C/Concesa Josué 49 Pol 7 Parc 199
Referencia catastral edificación	39087A007001990001UX		

3- CARACTERÍSTICAS DE LA PARCELA						
Uso principal parcela		residencial		**Otros usos**	agrícola	
Superficie total (m²)		1.178,00		**% ocupacion**	11,54	
Viario acceso	**Cerramiento**	**Electricidad**	**Agua**	**Saneamiento**	**Alumbrado**	**Otros**
asfaltado	de fábrica	si	si		si	

4- CARACTERÍSTICAS DE LAS EDIFICACIONES					
	principal	**anejo 1**	**anejo 2**	**anejo 3**	**otros**
Uso	vivienda				
Antigüedad	1981				
Superficie ocupación (m²)	136,00				
Nº plantas(sobre/bajo rasante)	2				
Superficie construída (m²)	260,00				
Características constructivas:					
· Cerramiento de fachada	otro				
· Tipo de cubierta	inclinada				
· Material de cubierta	teja				
· Estructura	hormigón				
· Carpintería	madera				
Estado	bueno				

IDENTIFICACIÓN y LOCALIZACIÓN	Sector 3 Nº 015
Finca, paraje "Rozas".	

5- SITUACION URBANISTICA Y AMBIENTAL		
Clase y categoría de suelo	Suelo Rústico Especial Protección de Producción Agroganadera	SR-EP-PA
Protección		
Afecciones	Linea eléctrica 20KV	
Observaciones	Edificación residencial en buen estado.	

IDENTIFICACIÓN y LOCALIZACIÓN	Sector 3 Nº 016
Finca, paraje "Rozas".	

LOCALIZACIÓN

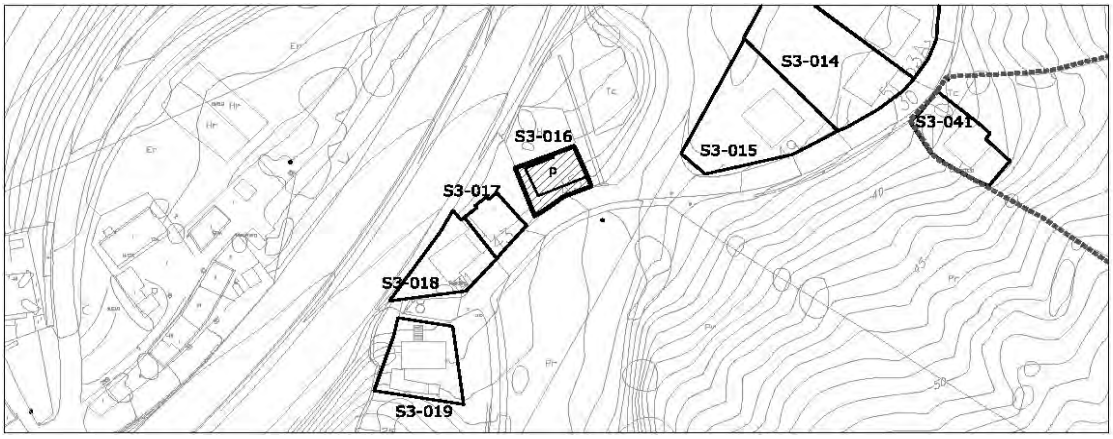

1- INFORMACIÓN GENERAL	
Situación	Barreda Noreste
Acceso	Consesa Josué derecha tras cruzar el puente sobre la A-67
Titularidad	Privada

2- DATOS CATASTRALES			
Referencia catastral parcela	000300600VP10D0001QA	**Localización**	C/Concesa Josué 45 39300
Referencia catastral edificación			

3- CARACTERÍSTICAS DE LA PARCELA						
Uso principal parcela		residencial		**Otros usos**		
Superficie total (m²)		176,00		**% ocupacion**	70,45	
Viario acceso	**Cerramiento**	**Electricidad**	**Agua**	**Saneamiento**	**Alumbrado**	**Otros**
asfaltado	de fábrica	si	si	si	si	

4- CARACTERÍSTICAS DE LAS EDIFICACIONES					
	principal	**anejo 1**	**anejo 2**	**anejo 3**	**otros**
Uso	vivienda				
Antigüedad	1985				
Superficie ocupación (m²)	124,00				
Nº plantas(sobre/bajo rasante)	2				
Superficie construída (m²)	242,00				
Características constructivas:					
· Cerramiento de fachada	otro				
· Tipo de cubierta	inclinada				
· Material de cubierta	teja				
· Estructura	hormigón				
· Carpintería	madera				
Estado	bueno				

IDENTIFICACIÓN y LOCALIZACIÓN	Sector 3 Nº 016
Finca, paraje "Rozas".	

5- SITUACION URBANISTICA Y AMBIENTAL		
Clase y categoría de suelo	Suelo Rústico Especial Protección de Producción Agroganadera	SR-EP-PA
Protección		
Afecciones	Linea edificación autovía A67.	
Observaciones	Edificación residencial en buen estado.	

IDENTIFICACIÓN y LOCALIZACIÓN	Sector 3 Nº 017
Finca, paraje "Rozas".	

LOCALIZACIÓN

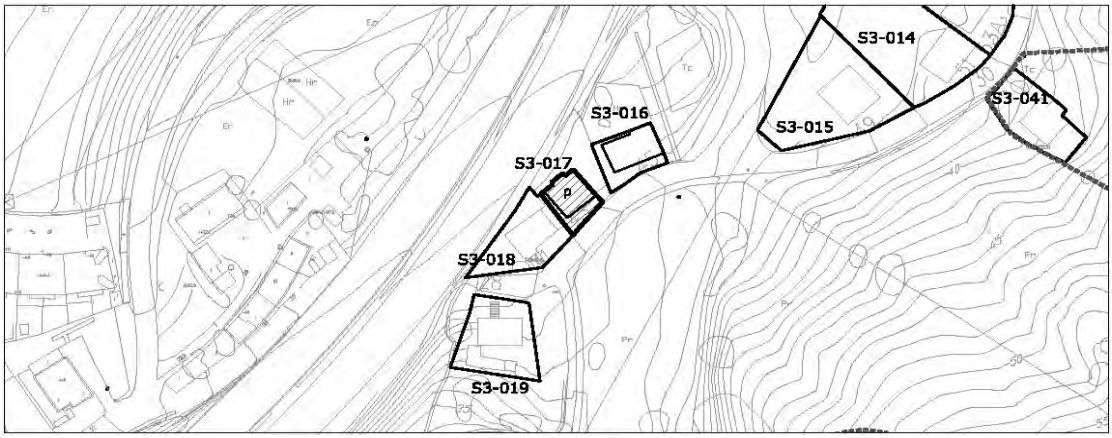

1- INFORMACIÓN GENERAL	
Situación	Barreda Noreste
Acceso	Consesa Josué derecha tras cruzar el puente sobre la A-67
Titularidad	Privada

2- DATOS CATASTRALES			
Referencia catastral parcela	000300400VP10D0001YA	**Localización**	C/Concesa Josué 45 39300
Referencia catastral edificación			

3- CARACTERÍSTICAS DE LA PARCELA						
Uso principal parcela		residencial		**Otros usos**		
Superficie total (m²)		154,00		**% ocupacion**	62,99	
Viario acceso	**Cerramiento**	**Electricidad**	**Agua**	**Saneamiento**	**Alumbrado**	**Otros**
asfaltado	de fábrica	si	si	si	si	

4- CARACTERÍSTICAS DE LAS EDIFICACIONES					
	principal	**anejo 1**	**anejo 2**	**anejo 3**	**otros**
Uso	vivienda				
Antigüedad	1964				
Superficie ocupación (m²)	97,00				
Nº plantas(sobre/bajo rasante)	2				
Superficie construída (m²)	228,00				
Características constructivas:					
· Cerramiento de fachada	otro				
· Tipo de cubierta	inclinada				
· Material de cubierta	teja				
· Estructura	hormigón				
· Carpintería	madera				
Estado	bueno				

IDENTIFICACIÓN y LOCALIZACIÓN	Sector 3 Nº 017
Finca, paraje "Rozas".	

5- SITUACION URBANISTICA Y AMBIENTAL		
Clase y categoría de suelo	Suelo Rústico Especial Protección de Producción Agroganadera	SR-EP-PA
Protección		
Afecciones	Linea edificación autovía A67.	
Observaciones	Edificación residencial en buen estado reformada en el año 2002.	

IDENTIFICACIÓN y LOCALIZACIÓN	Sector 3 Nº 018
Finca, paraje "Rozas".	

LOCALIZACIÓN

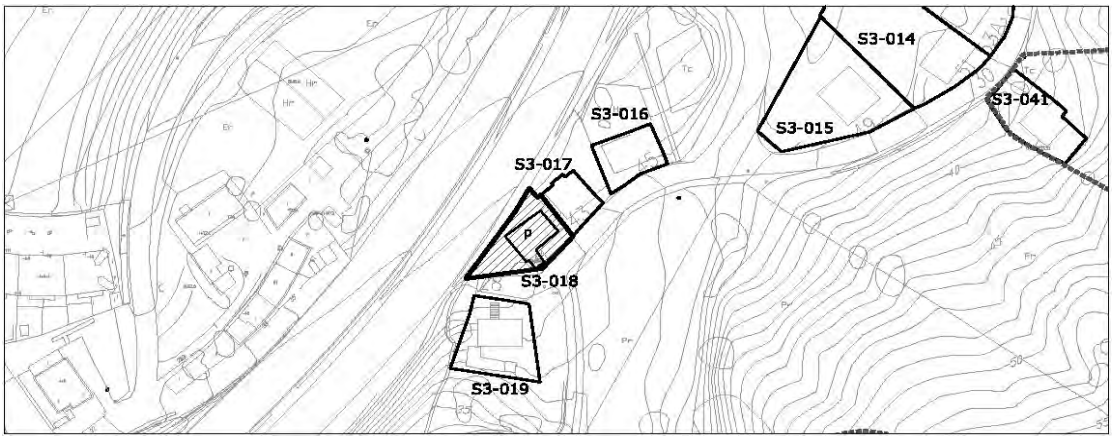

1- INFORMACIÓN GENERAL	
Situación	Barreda Noreste
Acceso	Consesa Josué derecha tras cruzar el puente sobre la A-67
Titularidad	Privada

2- DATOS CATASTRALES			
Referencia catastral parcela	39087A007002060000YY	**Localización**	C/Concesa Josué 41 Pol 7 Parc 206
Referencia catastral edificación			

3- CARACTERÍSTICAS DE LA PARCELA						
Uso principal parcela		residencial		**Otros usos**		
Superficie total (m²)		317,00		**% ocupacion**	33,44	
Viario acceso	**Cerramiento**	**Electricidad**	**Agua**	**Saneamiento**	**Alumbrado**	**Otros**
asfaltado	de fábrica	si	si		si	

4- CARACTERÍSTICAS DE LAS EDIFICACIONES					
	principal	**anejo 1**	**anejo 2**	**anejo 3**	**otros**
Uso	vivienda				
Antigüedad	1960				
Superficie ocupación (m²)	106,00				
Nº plantas(sobre/bajo rasante)	2				
Superficie construída (m²)	174,00				
Características constructivas:					
· Cerramiento de fachada	otro				
· Tipo de cubierta	inclinada				
· Material de cubierta	teja plana				
· Estructura	hormigón				
· Carpintería	otro				
Estado	bueno				

IDENTIFICACIÓN y LOCALIZACIÓN	Sector 3 Nº 018
Finca, paraje "Rozas".	

5- SITUACION URBANISTICA Y AMBIENTAL		
Clase y categoría de suelo	Suelo Rústico Especial Protección de Producción Agroganadera	SR-EP-PA
Protección		
Afecciones	Linea edificación autovía A67.	
Observaciones	Edificación residencial en buen estado reformada en el año 2004.	

IDENTIFICACIÓN y LOCALIZACIÓN	Sector 3 Nº 019
Finca, paraje "Rozas".	

LOCALIZACIÓN

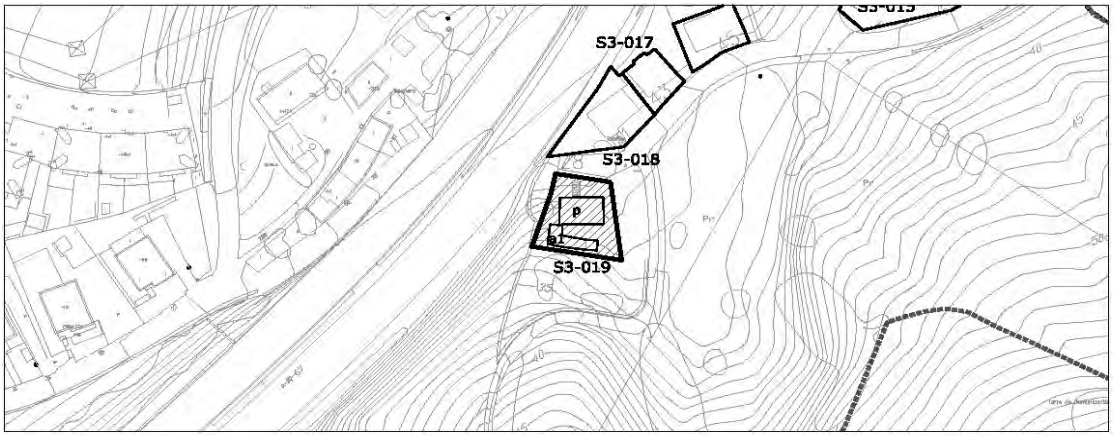

1- INFORMACIÓN GENERAL	
Situación	Barreda Noreste
Acceso	Consesa Josué derecha tras cruzar el puente sobre la A-67
Titularidad	Privada

2- DATOS CATASTRALES			
Referencia catastral parcela	000300100VP10D0001WA	**Localización**	C/Concesa Josué 28 39300
Referencia catastral edificación			

3- CARACTERÍSTICAS DE LA PARCELA						
Uso principal parcela		residencial		**Otros usos**	industrial-almacén	
Superficie total (m²)		403,00		**% ocupacion**	33,25	
Viario acceso	**Cerramiento**	**Electricidad**	**Agua**	**Saneamiento**	**Alumbrado**	**Otros**
asfaltado	mixta	si	si		si	

4- CARACTERÍSTICAS DE LAS EDIFICACIONES					
	principal	**anejo 1**	**anejo 2**	**anejo 3**	**otros**
Uso	vivienda	industrial			
Antigüedad	1960				
Superficie ocupación (m²)	87,00	47,00			
Nº plantas(sobre/bajo rasante)	2	2			
Superficie construída (m²)	129,00	55,00			
Características constructivas:					
· Cerramiento de fachada	otro				
· Tipo de cubierta	inclinada				
· Material de cubierta	teja				
· Estructura	hormigón				
· Carpintería	metálico				
Estado	bueno				

IDENTIFICACIÓN y LOCALIZACIÓN	Sector 3 Nº 019
Finca, paraje "Rozas".	

5- SITUACION URBANISTICA Y AMBIENTAL		
Clase y categoría de suelo	Suelo Rústico Especial Protección de Producción Agroganadera	SR-EP-PA
Protección		
Afecciones	Linea edificación autovía A67.	
Observaciones	Edificación residencial en buen estado. La parte trasera alberga un anejo industrial de almacenamiento vinculado a algún tipo de actividad económica.	

IDENTIFICACIÓN y LOCALIZACIÓN	Sector 3 Nº 020
Finca, paraje "Sierrallana".	

LOCALIZACIÓN

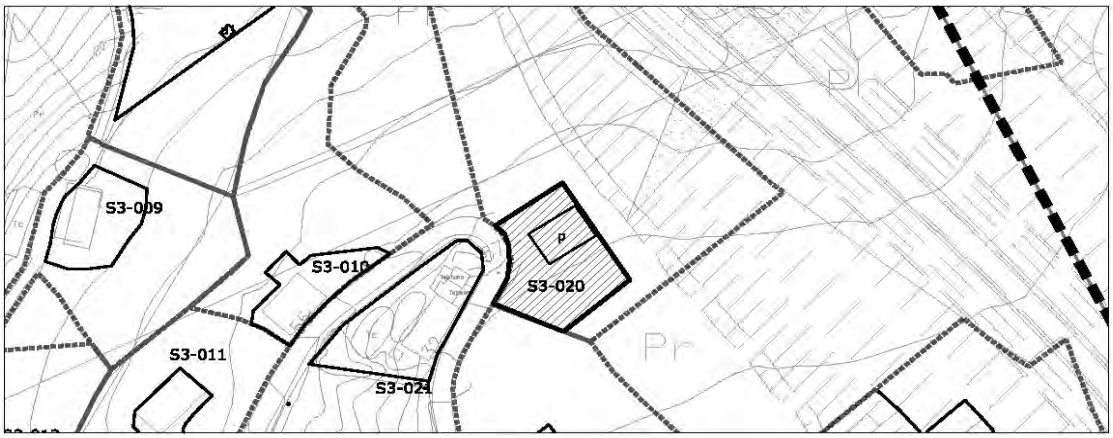

1- INFORMACIÓN GENERAL	
Situación	Barreda Noreste
Acceso	Consesa Josué
Titularidad	Privada

2- DATOS CATASTRALES			
Referencia catastral parcela	39087A007000880000YF	**Localización**	C/Concesa Josué 57 Pol7 Parc88
Referencia catastral edificación	39087A007000880001UG		

3- CARACTERÍSTICAS DE LA PARCELA						
Uso principal parcela		residencial		**Otros usos**	agrícola	
Superficie total (m²)		6.294,00		**% ocupacion**	2,34	
Viario acceso	**Cerramiento**	**Electricidad**	**Agua**	**Saneamiento**	**Alumbrado**	**Otros**
asfaltado	mixta	si	si		si	

4- CARACTERÍSTICAS DE LAS EDIFICACIONES					
	principal	**anejo 1**	**anejo 2**	**anejo 3**	**otros**
Uso	vivienda				
Antigüedad	1965				
Superficie ocupación (m²)	147,00				
Nº plantas(sobre/bajo rasante)	2				
Superficie construída (m²)	273,00				
Características constructivas:					
· Cerramiento de fachada	otro				
· Tipo de cubierta	inclinada				
· Material de cubierta	teja				
· Estructura	hormigón				
· Carpintería	metálico				
Estado	bueno				

IDENTIFICACIÓN y LOCALIZACIÓN	Sector 3 Nº 020
Finca, paraje "Sierrallana".	

5- SITUACION URBANISTICA Y AMBIENTAL		
Clase y categoría de suelo	Suelo Rústico Especial Protección de Producción Agroganadera	SR-EP-PA
Protección		
Afecciones	Linea de edificación nuevo trazado de la autovía A67.	
Observaciones	Edificación residencial en buen estado. La parcela está dedicada a actividades agrícolas, y parte de la edificación principal se destina a ese uso como almacén.	

IDENTIFICACIÓN y LOCALIZACIÓN	Sector 3 Nº 021
Finca, paraje "Sierrallana".	

LOCALIZACIÓN

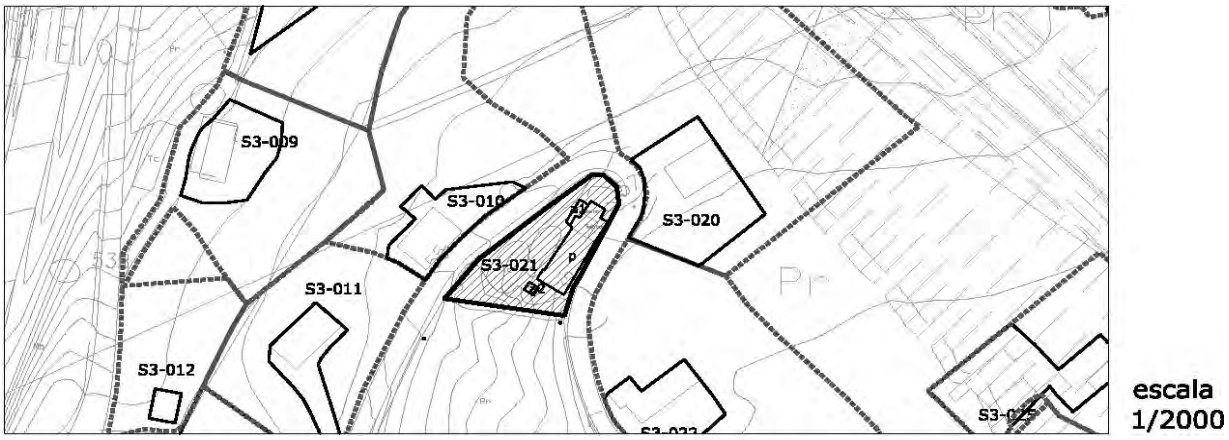

1- INFORMACIÓN GENERAL	
Situación	Barreda Noreste
Acceso	Consesa Josué
Titularidad	Privada

2- DATOS CATASTRALES			
Referencia catastral parcela	39087A007000870000YT	**Localización**	C/Concesa Josué 32 Pol7 Parc87
Referencia catastral edificación	39087A007000870001UY		

3- CARACTERÍSTICAS DE LA PARCELA						
Uso principal parcela		residencial		**Otros usos**	agrícola	
Superficie total (m²)		1.051,00		**% ocupacion**	20,27	
Viario acceso	**Cerramiento**	**Electricidad**	**Agua**	**Saneamiento**	**Alumbrado**	**Otros**
asfaltado	de fábrica	si	si		si	

4- CARACTERÍSTICAS DE LAS EDIFICACIONES					
	principal	**anejo 1**	**anejo 2**	**anejo 3**	**otros**
Uso	vivienda	almacén	agrícola		
Antigüedad	1970				
Superficie ocupación (m²)	190,00	15,00	8,00		
Nº plantas(sobre/bajo rasante)	2				
Superficie construída (m²)	250,00	15,00	8,00		
Características constructivas:					
· Cerramiento de fachada	otro				
· Tipo de cubierta	inclinada				
· Material de cubierta	teja				
· Estructura	hormigón				
· Carpintería	metálico				
Estado	bueno				

IDENTIFICACIÓN y LOCALIZACIÓN	Sector 3 Nº 021
Finca, paraje "Sierrallana".	

5- SITUACION URBANISTICA Y AMBIENTAL		
Clase y categoría de suelo	Suelo Rústico Especial Protección de Producción Agroganadera	SR-EP-PA
Protección		
Afecciones		
Observaciones	Edificación residencial en buen estado. La parcela está dedicada a actividades agrícolas destinando las edificaciones anejas a dicho uso.	

IDENTIFICACIÓN y LOCALIZACIÓN	Sector 3 Nº 022
Finca, paraje "Sierrallana".	

LOCALIZACIÓN

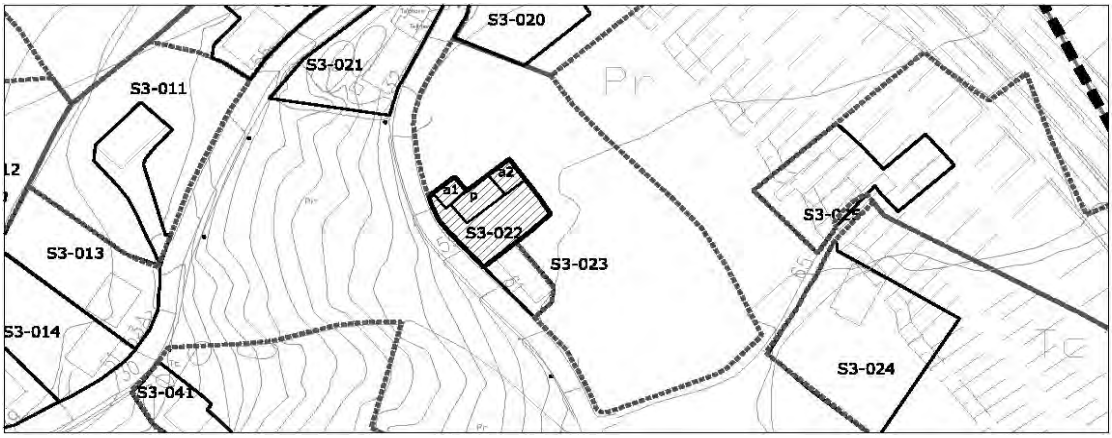

1- INFORMACIÓN GENERAL	
Situación	Barreda Noreste
Acceso	Consesa Josué
Titularidad	Privada

2- DATOS CATASTRALES			
Referencia catastral parcela	39087A007000890000YM	**Localización**	C/Concesa Josué 59 Pol7 Parc 89
Referencia catastral edificación	39087A007000890001UQ		

3- CARACTERÍSTICAS DE LA PARCELA						
Uso principal parcela		residencial		**Otros usos**	agrícola	
Superficie total (m²)		4.793,00		**% ocupacion**	3,71	
Viario acceso	**Cerramiento**	**Electricidad**	**Agua**	**Saneamiento**	**Alumbrado**	**Otros**
asfaltado	de fábrica	si	si		si	

4- CARACTERÍSTICAS DE LAS EDIFICACIONES					
	principal	**anejo 1**	**anejo 2**	**anejo 3**	**otros**
Uso	vivienda	almacén	agrícola		
Antigüedad	1980				
Superficie ocupación (m²)	90,00	39,00	49,00		
Nº plantas(sobre/bajo rasante)	1				
Superficie construída (m²)	90,00	39,00	49,00		
Características constructivas:					
· Cerramiento de fachada	enfoscado	enfoscado	ladrillo		
· Tipo de cubierta	inclinada	inclinada	plana		
· Material de cubierta	teja	teja	metálica		
· Estructura	hormigón	hormigón	hormigón		
· Carpintería	metálico				
Estado	bueno	bueno	bueno		

IDENTIFICACIÓN y LOCALIZACIÓN	Sector 3 Nº 022
Finca, paraje "Sierrallana".	

5- SITUACION URBANISTICA Y AMBIENTAL		
Clase y categoría de suelo	Suelo Rústico Especial Protección de Producción Agroganadera	SR-EP-PA
Protección		
Afecciones		
Observaciones	Edificación residencial en buen estado. La parcela está dedicada a actividades agrícolas destinando las edificaciones anejas a dicho uso.	

IDENTIFICACIÓN y LOCALIZACIÓN	Sector 3 Nº 023
Finca, paraje "Sierrallana".	

LOCALIZACIÓN

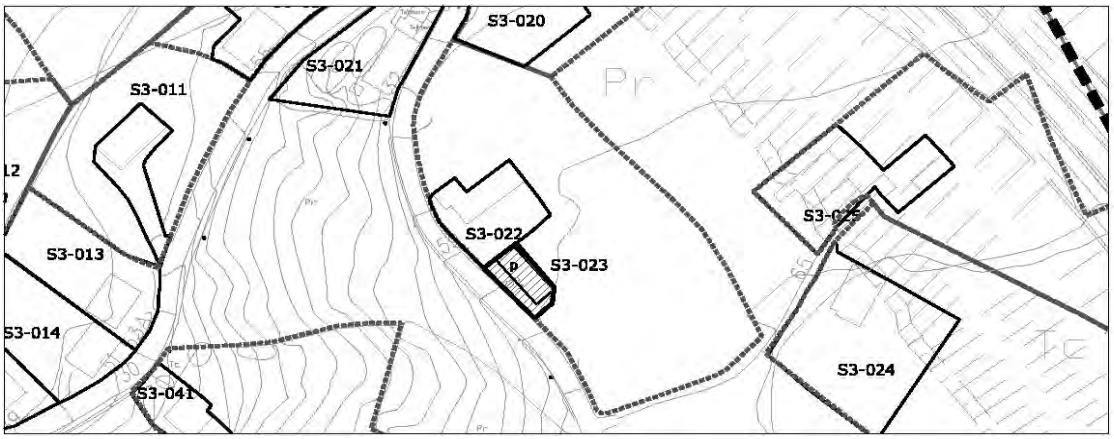

1- INFORMACIÓN GENERAL	
Situación	Barreda Noreste
Acceso	Consesa Josué
Titularidad	Privada

2- DATOS CATASTRALES			
Referencia catastral parcela	39087A007002810000YT	**Localización**	C/Concesa Josué 61 39300
Referencia catastral edificación			

3- CARACTERÍSTICAS DE LA PARCELA						
Uso principal parcela		residencial		**Otros usos**		
Superficie total (m²)		188,00		**% ocupacion**	52,13	
Viario acceso	**Cerramiento**	**Electricidad**	**Agua**	**Saneamiento**	**Alumbrado**	**Otros**
asfaltado	de fábrica	si	si		si	

4- CARACTERÍSTICAS DE LAS EDIFICACIONES					
	principal	**anejo 1**	**anejo 2**	**anejo 3**	**otros**
Uso	vivienda				
Antigüedad	2004				
Superficie ocupación (m²)	98,00				
Nº plantas(sobre/bajo rasante)	2				
Superficie construída (m²)	129,00				
Características constructivas:					
· Cerramiento de fachada	enfoscado				
· Tipo de cubierta	inclinada				
· Material de cubierta	teja				
· Estructura	hormigón				
· Carpintería	metálico				
Estado	bueno				

IDENTIFICACIÓN y LOCALIZACIÓN	Sector 3 Nº 023
Finca, paraje "Sierrallana".	

5- SITUACION URBANISTICA Y AMBIENTAL		
Clase y categoría de suelo	Suelo Rústico Especial Protección de Producción Agroganadera	SR-EP-PA
Protección		
Afecciones		
Observaciones	Edificación residencial en buen estado.	

IDENTIFICACIÓN y LOCALIZACIÓN	Sector 3 Nº 026
Finca, paraje "Sierrallana".	

LOCALIZACIÓN

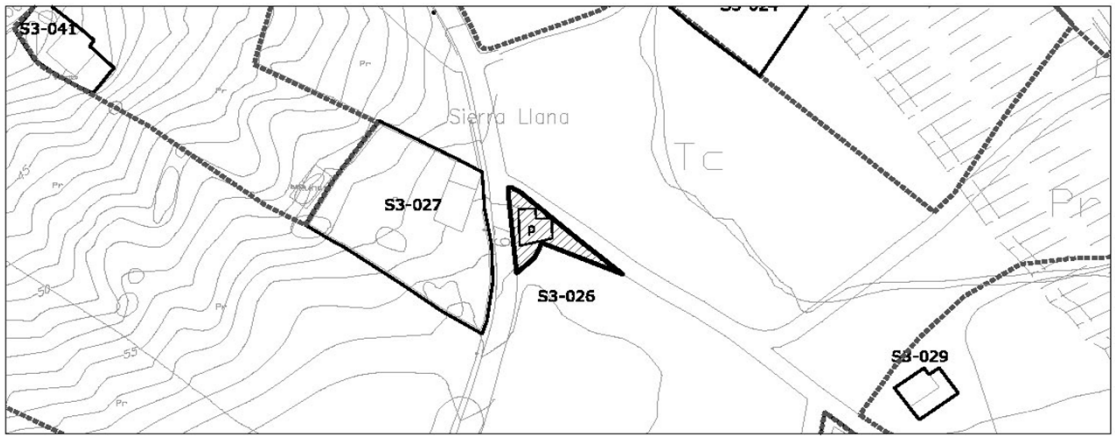

1- INFORMACIÓN GENERAL	
Situación	Barreda Noreste
Acceso	Consesa Josué
Titularidad	Privada

2- DATOS CATASTRALES			
Referencia catastral parcela	39087A007000920000YM	**Localización**	C/Concesa Josué 67 Pol7 Parc92
Referencia catastral edificación			

3- CARACTERÍSTICAS DE LA PARCELA						
Uso principal parcela		residencial		**Otros usos**		
Superficie total (m²)		215,00		**% ocupacion**	32,56	
Viario acceso	**Cerramiento**	**Electricidad**	**Agua**	**Saneamiento**	**Alumbrado**	**Otros**
asfaltado	sin vallar	si	si		si	

4- CARACTERÍSTICAS DE LAS EDIFICACIONES					
	principal	**anejo 1**	**anejo 2**	**anejo 3**	**otros**
Uso	vivienda				
Antigüedad	1986				
Superficie ocupación (m²)	70,00				
Nº plantas(sobre/bajo rasante)	1				
Superficie construída (m²)	54,00				
Características constructivas:					
· Cerramiento de fachada	enfoscado				
· Tipo de cubierta	inclinada				
· Material de cubierta	teja				
· Estructura	hormigón				
· Carpintería	metálico				
Estado	bueno				

IDENTIFICACIÓN y LOCALIZACIÓN	Sector 3 Nº 026
Finca, paraje "Sierrallana".	

5- SITUACION URBANISTICA Y AMBIENTAL		
Clase y categoría de suelo	Suelo Rústico Especial Protección de Producción Agroganadera	SR-EP-PA
Protección		
Afecciones		
Observaciones	Edificación residencial en buen estado reformada en el año 2007.	

IDENTIFICACIÓN y LOCALIZACIÓN	Sector 3 Nº 027
Finca, paraje "Sierrallana".	

LOCALIZACIÓN

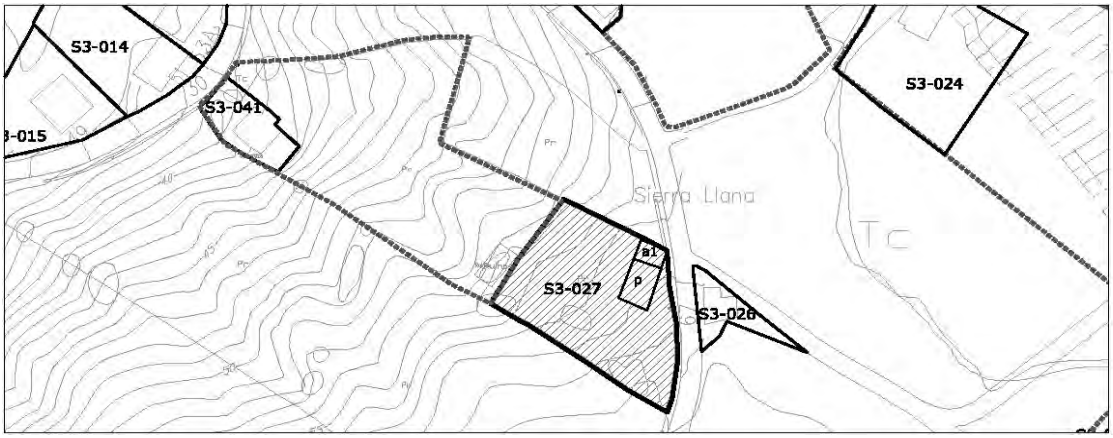

1- INFORMACIÓN GENERAL	
Situación	Barreda Noreste
Acceso	Consesa Josué
Titularidad	Privada

2- DATOS CATASTRALES			
Referencia catastral parcela	39087A007002140000YT	**Localización**	C/Concesa Josué 34 Pol7 Parc214
Referencia catastral edificación	39087A007002140001UY		

3- CARACTERÍSTICAS DE LA PARCELA						
Uso principal parcela		residencial		**Otros usos**	ganadero	
Superficie total (m²)		1.720,00		**% ocupacion**	7,97	
Viario acceso	**Cerramiento**	**Electricidad**	**Agua**	**Saneamiento**	**Alumbrado**	**Otros**
asfaltado	sin vallar	si	si		si	

4- CARACTERÍSTICAS DE LAS EDIFICACIONES					
	principal	**anejo 1**	**anejo 2**	**anejo 3**	**otros**
Uso	vivienda	almacén			
Antigüedad	1948				
Superficie ocupación (m²)	96,00	41,00			
Nº plantas(sobre/bajo rasante)	1	1			
Superficie construída (m²)	110,00	41,00			
Características constructivas:					
· Cerramiento de fachada	enfoscado				
· Tipo de cubierta	inclinada				
· Material de cubierta	teja				
· Estructura	hormigón				
· Carpintería	madera				
Estado	malo				

IDENTIFICACIÓN y LOCALIZACIÓN	Sector 3 Nº 027
Finca, paraje "Sierrallana".	

5- SITUACION URBANISTICA Y AMBIENTAL		
Clase y categoría de suelo	Suelo Rústico Especial Protección de Producción Agroganadera	SR-EP-PA
Protección	Protección Ambiental Grado 2. Ficha SR-1 del Catálogo de Elementos Protegidos en Suelo Rústico.	
Afecciones		
Observaciones	Edificación residencial en abandono con tradición agropecuaria.	

IDENTIFICACIÓN y LOCALIZACIÓN	Sector 3 Nº 028
Finca, paraje "Sierrallana".	

LOCALIZACIÓN

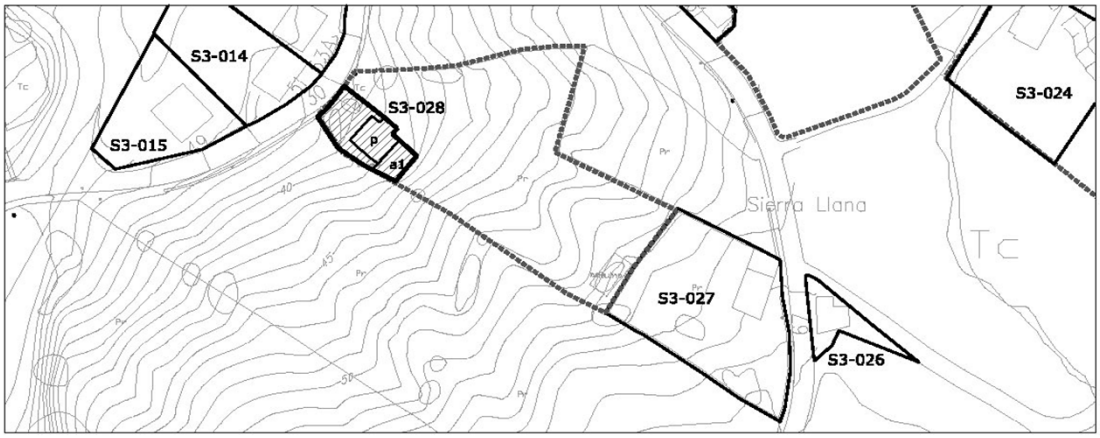

escala 1/2000

1- INFORMACIÓN GENERAL	
Situación	Barreda Noreste
Acceso	Consesa Josué
Titularidad	Privada

2- DATOS CATASTRALES			
Referencia catastral parcela	39087A007000910000YF	**Localización**	C/Concesa Josué 30 Pol 7 Parc 91
Referencia catastral edificación			

3- CARACTERÍSTICAS DE LA PARCELA						
Uso principal parcela		residencial		**Otros usos**		
Superficie total (m²)		3.461,00		**% ocupacion**	4,71	
Viario acceso	**Cerramiento**	**Electricidad**	**Agua**	**Saneamiento**	**Alumbrado**	**Otros**
asfaltado	de fábrica	si	si		si	

4- CARACTERÍSTICAS DE LAS EDIFICACIONES					
	principal	**anejo 1**	**anejo 2**	**anejo 3**	**otros**
Uso	vivienda	almacén			
Antigüedad	1974				
Superficie ocupación (m²)	97,00	66,00			
Nº plantas(sobre/bajo rasante)	1	1			
Superficie construída (m²)	147,00	66,00			
Características constructivas:					
· Cerramiento de fachada	enfoscado				
· Tipo de cubierta	inclinada				
· Material de cubierta	teja				
· Estructura	hormigón				
· Carpintería	madera				
Estado	malo				

IDENTIFICACIÓN y LOCALIZACIÓN	Sector 3 Nº 028
Finca, paraje "Sierrallana".	

5- SITUACION URBANISTICA Y AMBIENTAL		
Clase y categoría de suelo	Suelo Rústico Especial Protección de Producción Agroganadera	SR-EP-PA
Protección		
Afecciones		
Observaciones	Edificación residencial en buen estado con almacén anejo.	

IDENTIFICACIÓN y LOCALIZACIÓN	Sector 3 Nº 029
Finca, paraje "Sierrallana".	

LOCALIZACIÓN



1- INFORMACIÓN GENERAL	
Situación	Barreda Noreste
Acceso	Consesa Josué
Titularidad	Privada

2- DATOS CATASTRALES			
Referencia catastral parcela	39087A007000230000YT	**Localización**	C/Concesa Josué 69A Pol 7 Parc 23
Referencia catastral edificación			

3- CARACTERÍSTICAS DE LA PARCELA						
Uso principal parcela		ganadero		**Otros usos**		
Superficie total (m²)		8.490,00		**% ocupacion**	1,57	
Viario acceso	**Cerramiento**	**Electricidad**	**Agua**	**Saneamiento**	**Alumbrado**	**Otros**
asfaltado	sin vallar	si	si		si	

4- CARACTERÍSTICAS DE LAS EDIFICACIONES					
	principal	**anejo 1**	**anejo 2**	**anejo 3**	**otros**
Uso	ganadero				
Antigüedad	1970				
Superficie ocupación (m²)	133,00				
Nº plantas(sobre/bajo rasante)	2				
Superficie construída (m²)	168,00				
Características constructivas:					
· Cerramiento de fachada	enfoscado				
· Tipo de cubierta	inclinada				
· Material de cubierta	teja				
· Estructura	hormigón				
· Carpintería	madera				
Estado	malo				

IDENTIFICACIÓN y LOCALIZACIÓN	Sector 3 Nº 029
Finca, paraje "Sierrallana".	

5- SITUACION URBANISTICA Y AMBIENTAL		
Clase y categoría de suelo	Suelo Rústico Especial Protección de Producción Agroganadera	SR-EP-PA
Protección		
Afecciones	En el nuevo trazado de la autovía A67. Linea de edificación nuevo trazado de la autovía A67.	
Observaciones	Estabulación ganadera.	

IDENTIFICACIÓN y LOCALIZACIÓN	Sector 3 Nº 030
Finca, paraje "Sierrallana".	

LOCALIZACIÓN

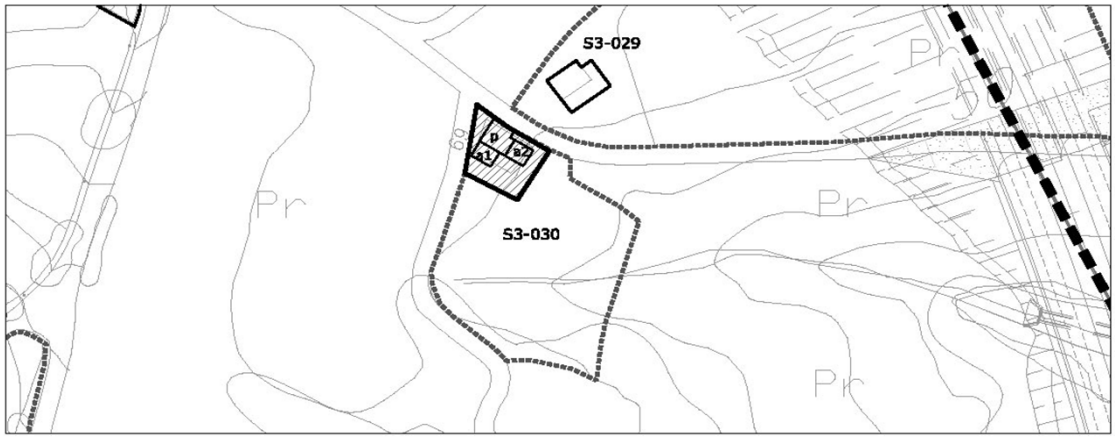

1- INFORMACIÓN GENERAL	
Situación	Barreda Noreste
Acceso	Consesa Josué
Titularidad	Privada

2- DATOS CATASTRALES			
Referencia catastral parcela	39087A007000240000YF	**Localización**	C/Concesa Josué 69 Pol 7 Parc 24
Referencia catastral edificación	39087A007000240001UG		

3- CARACTERÍSTICAS DE LA PARCELA						
Uso principal parcela		residencial		**Otros usos**	agrícola	
Superficie total (m²)		2.559,00		**% ocupacion**	4,26	
Viario acceso	**Cerramiento**	**Electricidad**	**Agua**	**Saneamiento**	**Alumbrado**	**Otros**
asfaltado	sin vallar	si	si		si	

4- CARACTERÍSTICAS DE LAS EDIFICACIONES					
	principal	**anejo 1**	**anejo 2**	**anejo 3**	**otros**
Uso	vivienda	almacén	agrícola		
Antigüedad	1964				
Superficie ocupación (m²)	53,00	27,00	29,00		
Nº plantas(sobre/bajo rasante)	2	1	1		
Superficie construída (m²)	130,00	27,00	29,00		
Características constructivas:					
· Cerramiento de fachada	enfoscado	enfoscado	enfoscado		
· Tipo de cubierta	inclinada	inclinada	inclinada		
· Material de cubierta	teja	teja	teja		
· Estructura	hormigón	hormigón	hormigón		
· Carpintería	madera	madera	madera		
Estado	malo	malo	malo		

IDENTIFICACIÓN y LOCALIZACIÓN	Sector 3 Nº 030
Finca, paraje "Sierrallana".	

5- SITUACION URBANISTICA Y AMBIENTAL		
Clase y categoría de suelo	Suelo Rústico Especial Protección de Producción Agroganadera	SR-EP-PA
Protección		
Afecciones		
Observaciones	Edificación residencial en abandono con tradición agropecuaria.	

IDENTIFICACIÓN y LOCALIZACIÓN	Sector 3 Nº 031
Finca, paraje "Sierrallana".	

LOCALIZACIÓN

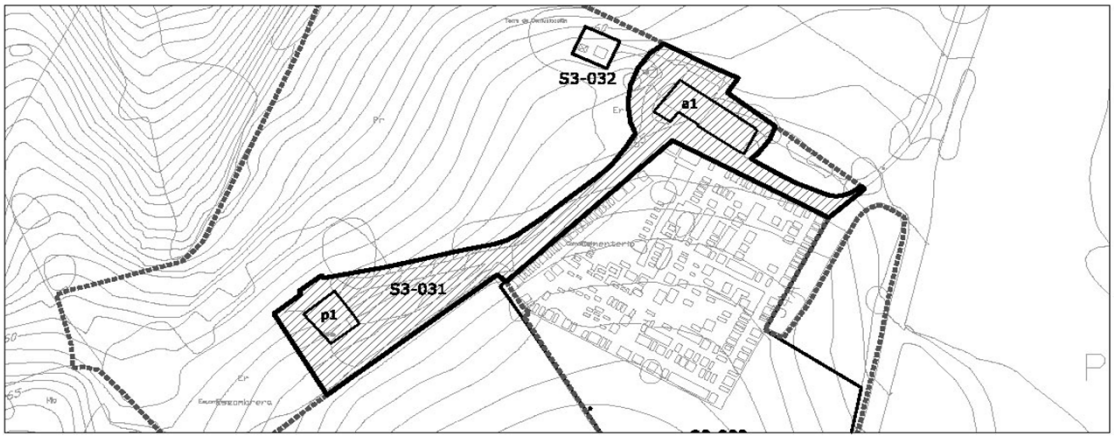

1- INFORMACIÓN GENERAL	
Situación	Barreda Noreste
Acceso	Consesa Josué
Titularidad	Privada

2- DATOS CATASTRALES			
Referencia catastral parcela	39087A007000980000YI	**Localización**	C/Concesa Josué 36 Pol 7 Parc 98
Referencia catastral edificación			

3- CARACTERÍSTICAS DE LA PARCELA						
Uso principal parcela		residencial		**Otros usos**	agrícola	
Superficie total (m²)		12.925,00		**% ocupacion**	2,51	
Viario acceso	**Cerramiento**	**Electricidad**	**Agua**	**Saneamiento**	**Alumbrado**	**Otros**
hormigón	sin vallar	si	si		si	

4- CARACTERÍSTICAS DE LAS EDIFICACIONES					
	principal	**anejo 1**	**anejo 2**	**anejo 3**	**otros**
Uso	vivienda	agrícola			
Antigüedad	2002				
Superficie ocupación (m²)	110,00	215,00			
Nº plantas(sobre/bajo rasante)	2	1			
Superficie construída (m²)	1195,00	215,00			
Características constructivas:					
· Cerramiento de fachada	enfoscado	bloque			
· Tipo de cubierta	inclinada	plana			
· Material de cubierta	teja	uralita			
· Estructura	hormigón	hormigón			
· Carpintería	otro	madera			
Estado	bueno	regular			

IDENTIFICACIÓN y LOCALIZACIÓN	Sector 3 Nº 031
Finca, paraje "Sierrallana".	

5- SITUACION URBANISTICA Y AMBIENTAL		
Clase y categoría de suelo	Suelo Rústico Especial Protección de Producción Agroganadera	SR-EP-PA
Protección		
Afecciones		
Observaciones	Edificación residencial con edificaciones anejas de uso agropecuario.	

IDENTIFICACIÓN y LOCALIZACIÓN	Sector 3 Nº 032
Antena de Radiotelevisión, paraje "Sierrallana".	

LOCALIZACIÓN

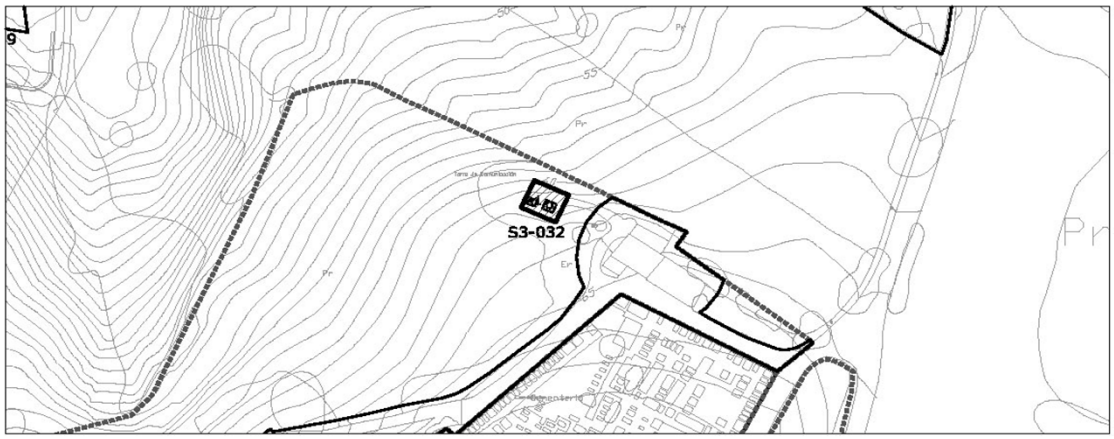

1- INFORMACIÓN GENERAL	
Situación	Barreda Noreste
Acceso	Consesa Josué
Titularidad	Pública

2- DATOS CATASTRALES			
Referencia catastral parcela	39087A007000980000YI	**Localización**	C/Concesa Josué 36 Pol 7 Parc 98
Referencia catastral edificación			

3- CARACTERÍSTICAS DE LA PARCELA						
Uso principal parcela		equipamiento		**Otros usos**		
Superficie total (m²)		83,00		**% ocupacion**	14,46	
Viario acceso	**Cerramiento**	**Electricidad**	**Agua**	**Saneamiento**	**Alumbrado**	**Otros**
tierra	metálica	si			si	

4- CARACTERÍSTICAS DE LAS EDIFICACIONES					
	principal	**anejo 1**	**anejo 2**	**anejo 3**	**otros**
Uso	almacén	antena			
Antigüedad	2002				
Superficie ocupación (m²)	8,00	4,00			
Nº plantas(sobre/bajo rasante)	1				
Superficie construída (m²)	8,00	4,00			
Características constructivas:					
· Cerramiento de fachada	metálico				
· Tipo de cubierta	inclinada				
· Material de cubierta	metálica				
· Estructura	metálica	metálica			
· Carpintería	metálico				
Estado	bueno	bueno			

IDENTIFICACIÓN y LOCALIZACIÓN	Sector 3 Nº 032
Antena de Radiotelevisión, paraje "Sierrallana".	

5- SITUACION URBANISTICA Y AMBIENTAL		
Clase y categoría de suelo	Suelo Rústico Especial Protección de Producción Agroganadera	SR-EP-PA
Protección		
Afecciones		
Observaciones	Antena de radiotelevisión. Se encuentra ubicada dentro de una parcela catastral mayor. 39087A007000980000YI	

IDENTIFICACIÓN y LOCALIZACIÓN	Sector 3 Nº 033
Cementerio de Barreda, paraje "Sierrallana".	

LOCALIZACIÓN

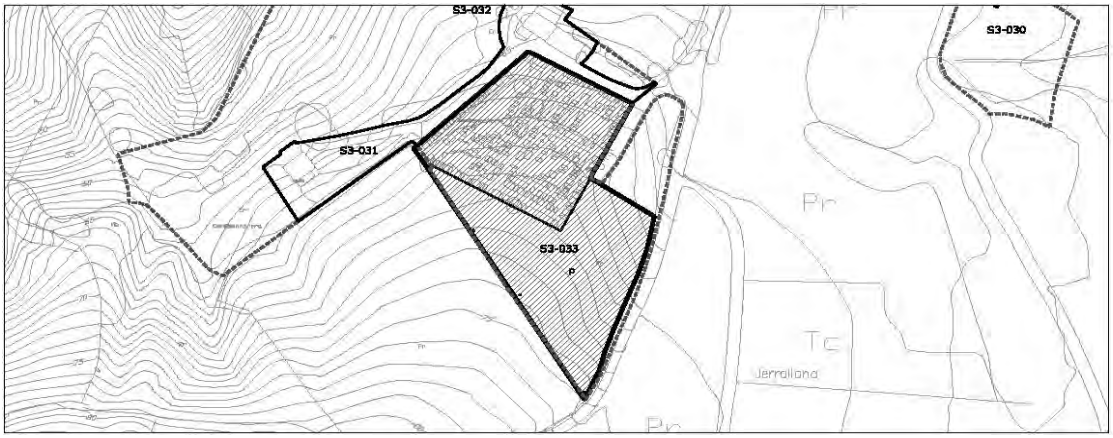

1- INFORMACIÓN GENERAL	
Situación	Barreda Noreste
Acceso	Consesa Josué
Titularidad	Pública

2- DATOS CATASTRALES			
Referencia catastral parcela	39087A007000970000YX	**Localización**	C/Concesa Josué 34A Pol 7 Parc 97
Referencia catastral edificación			

3- CARACTERÍSTICAS DE LA PARCELA						
Uso principal parcela		equipamiento		**Otros usos**		
Superficie total (m²)		8.088,00		**% ocupacion**	44,76	
Viario acceso	**Cerramiento**	**Electricidad**	**Agua**	**Saneamiento**	**Alumbrado**	**Otros**
tierra	de fábrica	si	si		si	

4- CARACTERÍSTICAS DE LAS EDIFICACIONES					
	principal	**anejo 1**	**anejo 2**	**anejo 3**	**otros**
Uso	almacén				
Antigüedad	2002				
Superficie ocupación (m²)	3620,00				
Nº plantas(sobre/bajo rasante)	2				
Superficie construída (m²)	7339,00				
Características constructivas:					
· Cerramiento de fachada	metálico				
· Tipo de cubierta	inclinada				
· Material de cubierta	metálica				
· Estructura	metálica				
· Carpintería	metálico				
Estado	bueno				

IDENTIFICACIÓN y LOCALIZACIÓN	Sector 3 Nº 033
Cementerio de Barreda, paraje "Sierrallana".	

5- SITUACION URBANISTICA Y AMBIENTAL		
Clase y categoría de suelo	Suelo Rústico de Protección Ordinaria	SR-PO
Protección		
Afecciones		
Observaciones	Cementerio de Barreda. Parte de la parcela está ocupada por una construcción, mientras que la otra zona es una extensión que alberga nichos, mausoléos y lápidas.	

IDENTIFICACIÓN y LOCALIZACIÓN	Sector 3 Nº 034
Finca, paraje "Sierrallana".	

LOCALIZACIÓN

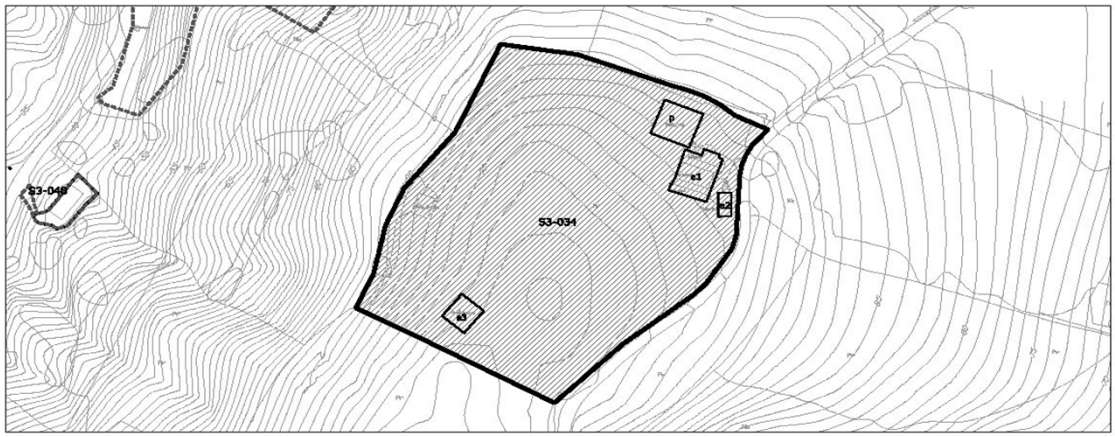

escala 1/3000

1- INFORMACIÓN GENERAL	
Situación	Barreda Noreste
Acceso	Consesa Josué
Titularidad	Privada

2- DATOS CATASTRALES			
Referencia catastral parcela	39087A007001190000YM	**Localización**	C/Concesa Josué 34B Pol 7 Parc 119
Referencia catastral edificación			

3- CARACTERÍSTICAS DE LA PARCELA						
Uso principal parcela		agrícola		**Otros usos**	ganadero	
Superficie total (m²)		14.943,00		**% ocupacion**	4,89	
Viario acceso	**Cerramiento**	**Electricidad**	**Agua**	**Saneamiento**	**Alumbrado**	**Otros**
asfaltado	metálica	si	si			

4- CARACTERÍSTICAS DE LAS EDIFICACIONES					
	principal	**anejo 1**	**anejo 2**	**anejo 3**	**otros**
Uso	ganadero	ganadero	agrícola	agrícola	
Antigüedad	1975				
Superficie ocupación (m²)	248,00	296,00	50,00	136,00	
Nº plantas(sobre/bajo rasante)	1	1	1	1	
Superficie construída (m²)	248,00	296,00	50,00	136,00	
Características constructivas:					
· Cerramiento de fachada	bloque	bloque	bloque	bloque	
· Tipo de cubierta	inclinada	inclinada	inclinada	inclinada	
· Material de cubierta	uralita	uralita	uralita	uralita	
· Estructura	hormigón	hormigón	hormigón	hormigón	
· Carpintería	metálico	metálico	metálico	metálico	
Estado	bueno	bueno	bueno	bueno	

IDENTIFICACIÓN y LOCALIZACIÓN	Sector 3 Nº 034
Finca, paraje "Sierrallana".	

5- SITUACION URBANISTICA Y AMBIENTAL		
Clase y categoría de suelo	Suelo Rústico Especial Protección de Producción Agroganadera	SR-EP-PA
Protección		
Afecciones		
Observaciones	Estabulaciones ganaderas en buen estado.	

IDENTIFICACIÓN y LOCALIZACIÓN	Sector 3 Nº 035
Finca, paraje "Sierra".	

LOCALIZACIÓN

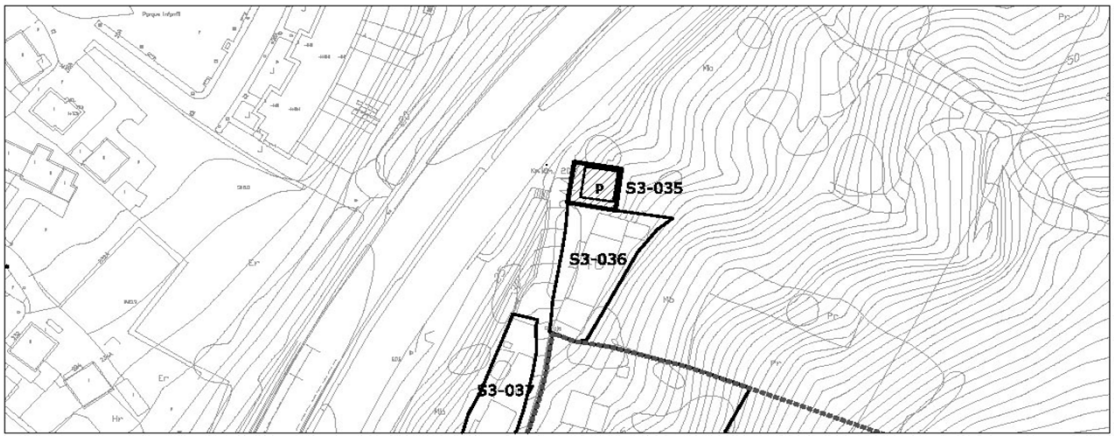

escala 1/2000

1- INFORMACIÓN GENERAL	
Situación	Barreda Noreste
Acceso	Bajo la A-67 por la colonia de El Salvador a la altura de la Escuela Taller
Titularidad	Privada

2- DATOS CATASTRALES			
Referencia catastral parcela	000400100VP10B0001UH	**Localización**	Bº/Sierra 244 39300
Referencia catastral edificación			

3- CARACTERÍSTICAS DE LA PARCELA						
Uso principal parcela		residencial		**Otros usos**		
Superficie total (m²)		130,00		**% ocupacion**	57,69	
Viario acceso	**Cerramiento**	**Electricidad**	**Agua**	**Saneamiento**	**Alumbrado**	**Otros**
asfaltado	metálica	si	si			

4- CARACTERÍSTICAS DE LAS EDIFICACIONES					
	principal	**anejo 1**	**anejo 2**	**anejo 3**	**otros**
Uso	vivienda				
Antigüedad	1966				
Superficie ocupación (m²)	75,00				
Nº plantas(sobre/bajo rasante)	2				
Superficie construída (m²)	128,00				
Características constructivas:					
· Cerramiento de fachada	enfoscado				
· Tipo de cubierta	inclinada				
· Material de cubierta	teja				
· Estructura	hormigón				
· Carpintería	metálico				
Estado	regular				

IDENTIFICACIÓN y LOCALIZACIÓN	Sector 3 Nº 035
Finca, paraje "Sierra".	

5- SITUACION URBANISTICA Y AMBIENTAL		
Clase y categoría de suelo	Suelo Rústico Especial Protección de Producción Agroganadera	SR-EP-PA
Protección		
Afecciones	Linea edificación autovía A67.	
Observaciones	Edificación residencial en estado de degradación.	

IDENTIFICACIÓN y LOCALIZACIÓN	Sector 3 Nº 036
Finca, paraje "Sierra".	

LOCALIZACIÓN

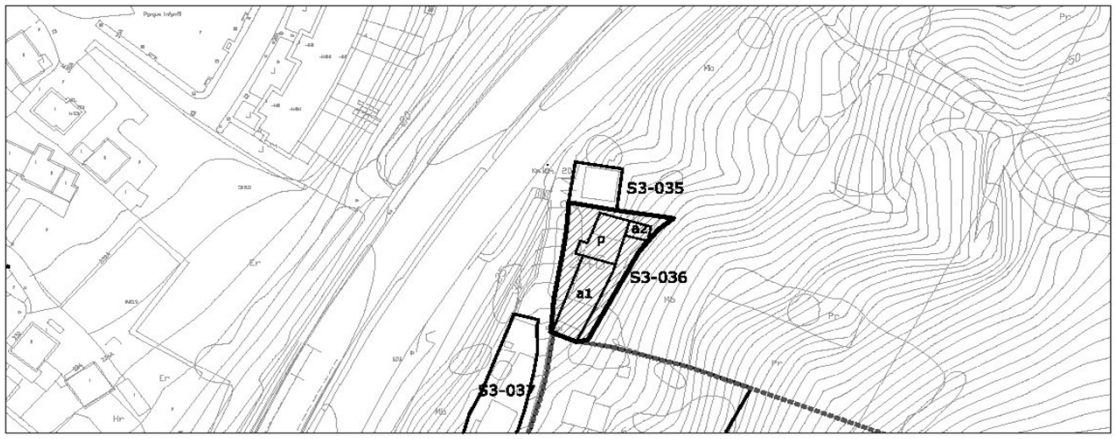

1- INFORMACIÓN GENERAL	
Situación	Barreda Noreste
Acceso	Bajo la A-67 por la colonia de El Salvador a la altura de la Escuela Taller
Titularidad	Privada

2- DATOS CATASTRALES				
Referencia catastral parcela	000400200VP10B0001HH	**Localización**	Bº/Sierra 246	39300
Referencia catastral edificación				

3- CARACTERÍSTICAS DE LA PARCELA						
Uso principal parcela		residencial		**Otros usos**		
Superficie total (m²)		634,00		**% ocupacion**	51,89	
Viario acceso	**Cerramiento**	**Electricidad**	**Agua**	**Saneamiento**	**Alumbrado**	**Otros**
asfaltado	metálica	si	si		si	

4- CARACTERÍSTICAS DE LAS EDIFICACIONES					
	principal	**anejo 1**	**anejo 2**	**anejo 3**	**otros**
Uso	vivienda	almacén	almacén		
Antigüedad	1978				
Superficie ocupación (m²)	116,00	188,00	25,00		
Nº plantas(sobre/bajo rasante)	2	1	1		
Superficie construída (m²)	211,00	188,00	25,00		
Características constructivas:					
· Cerramiento de fachada	otro	otro	otro		
· Tipo de cubierta	inclinada	inclinada	inclinada		
· Material de cubierta	teja	teja	teja		
· Estructura	hormigón	hormigón	hormigón		
· Carpintería	otro	otro	otro		
Estado	bueno	bueno	bueno		

IDENTIFICACIÓN y LOCALIZACIÓN	Sector 3 Nº 036
Finca, paraje "Sierra".	

5- SITUACION URBANISTICA Y AMBIENTAL		
Clase y categoría de suelo	Suelo Rústico Especial Protección de Producción Agroganadera	SR-EP-PA
Protección		
Afecciones	Linea edificación autovía A67.	
Observaciones	Edificación residencial en buen estado.	

IDENTIFICACIÓN y LOCALIZACIÓN	Sector 3 Nº 037
Finca, paraje "Sierra".	

LOCALIZACIÓN

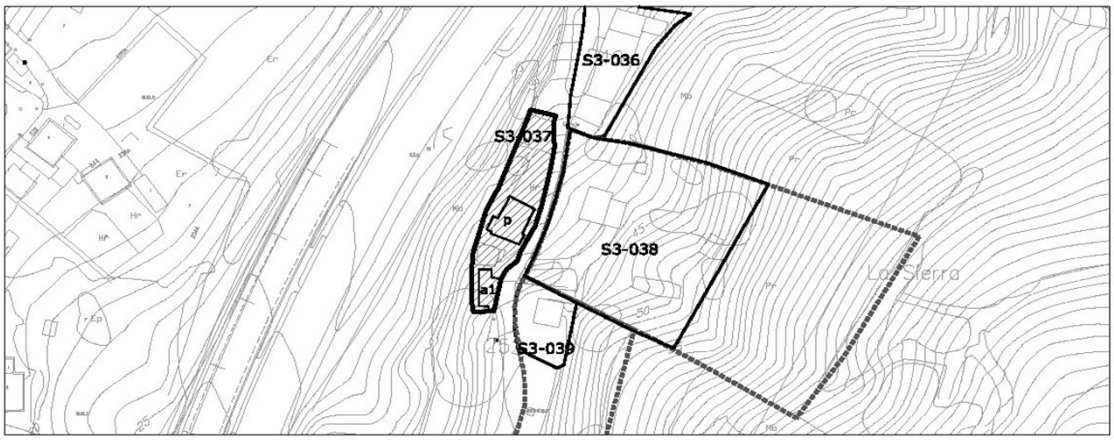

1- INFORMACIÓN GENERAL	
Situación	Barreda Noreste
Acceso	Bajo la A-67 por la colonia de El Salvador a la altura de la Escuela Taller
Titularidad	Privada

2- DATOS CATASTRALES				
Referencia catastral parcela	000400300VP10B0001WH	**Localización**	Bº/Sierra 248	39300
Referencia catastral edificación				

3- CARACTERÍSTICAS DE LA PARCELA						
Uso principal parcela		residencial		**Otros usos**		
Superficie total (m²)		580,00		**% ocupacion**	24,31	
Viario acceso	**Cerramiento**	**Electricidad**	**Agua**	**Saneamiento**	**Alumbrado**	**Otros**
asfaltado	de fábrica	si	si		si	

4- CARACTERÍSTICAS DE LAS EDIFICACIONES					
	principal	**anejo 1**	**anejo 2**	**anejo 3**	**otros**
Uso	vivienda	almacén			
Antigüedad	1961				
Superficie ocupación (m²)	91,00	50,00			
Nº plantas(sobre/bajo rasante)	2	1			
Superficie construída (m²)	184,00	50,00			
Características constructivas:					
· Cerramiento de fachada	enfoscado	enfoscado			
· Tipo de cubierta	inclinada	inclinada			
· Material de cubierta	teja	teja			
· Estructura	hormigón	hormigón			
· Carpintería	otro	otro			
Estado	bueno	bueno			

IDENTIFICACIÓN y LOCALIZACIÓN	Sector 3 Nº 037
Finca, paraje "Sierra".	

5- SITUACION URBANISTICA Y AMBIENTAL		
Clase y categoría de suelo	Suelo Rústico Especial Protección de Producción Agroganadera	SR-EP-PA
Protección		
Afecciones	Linea edificación autovía A67.	
Observaciones	Edificación residencial en buen estado. La parcela se encuentra ajardinada.	

IDENTIFICACIÓN y LOCALIZACIÓN	Sector 3 Nº 038
Finca, paraje "Rozas".	

LOCALIZACIÓN

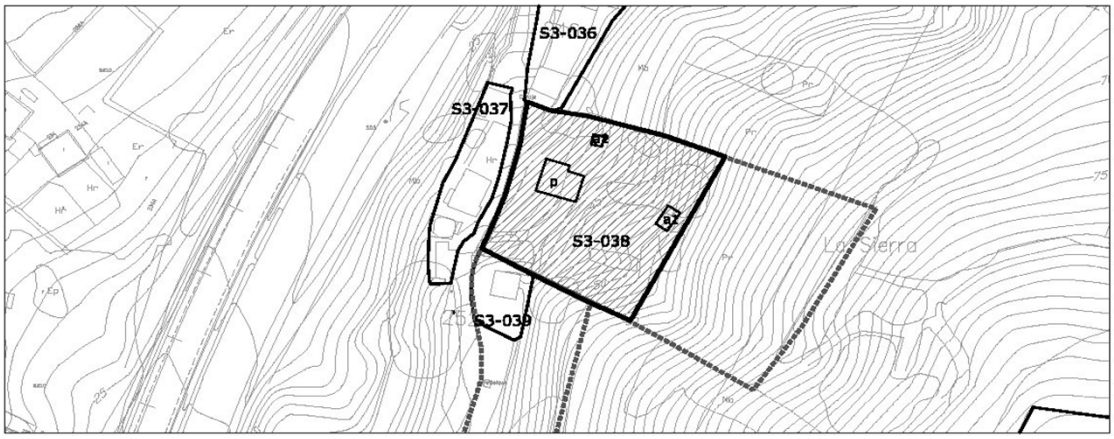

1- INFORMACIÓN GENERAL	
Situación	Barreda Noreste
Acceso	Bajo la A-67 por la colonia de El Salvador a la altura de la Escuela Taller
Titularidad	Privada

2- DATOS CATASTRALES			
Referencia catastral parcela	39087A007000530000YP	**Localización**	Bº/Sierra 250 Pol 7 Parc 53
Referencia catastral edificación			

3- CARACTERÍSTICAS DE LA PARCELA						
Uso principal parcela		residencial		**Otros usos**		
Superficie total (m²)		4.515,00		**% ocupacion**	2,75	
Viario acceso	**Cerramiento**	**Electricidad**	**Agua**	**Saneamiento**	**Alumbrado**	**Otros**
asfaltado	de fábrica	si	si		si	

4- CARACTERÍSTICAS DE LAS EDIFICACIONES					
	principal	**anejo 1**	**anejo 2**	**anejo 3**	**otros**
Uso	vivienda	almacén	agrícola		
Antigüedad	1963				
Superficie ocupación (m²)	94,00	22,00	8,00		
Nº plantas(sobre/bajo rasante)	2	1			
Superficie construída (m²)	162,00	22,00	8,00		
Características constructivas:					
· Cerramiento de fachada	otro	enfoscado			
· Tipo de cubierta	inclinada	inclinada			
· Material de cubierta	teja	teja			
· Estructura	hormigón	hormigón			
· Carpintería	metálico	metálico			
Estado	bueno	bueno			

IDENTIFICACIÓN y LOCALIZACIÓN	Sector 3 Nº 038
Finca, paraje "Rozas".	

5- SITUACION URBANISTICA Y AMBIENTAL		
Clase y categoría de suelo	Suelo Rústico Especial Protección de Producción Agroganadera	SR-EP-PA
Protección		
Afecciones		
Observaciones	Edificación residencial en buen estado.	

IDENTIFICACIÓN y LOCALIZACIÓN	Sector 3 Nº 039
Finca, paraje "Rozas".	

LOCALIZACIÓN

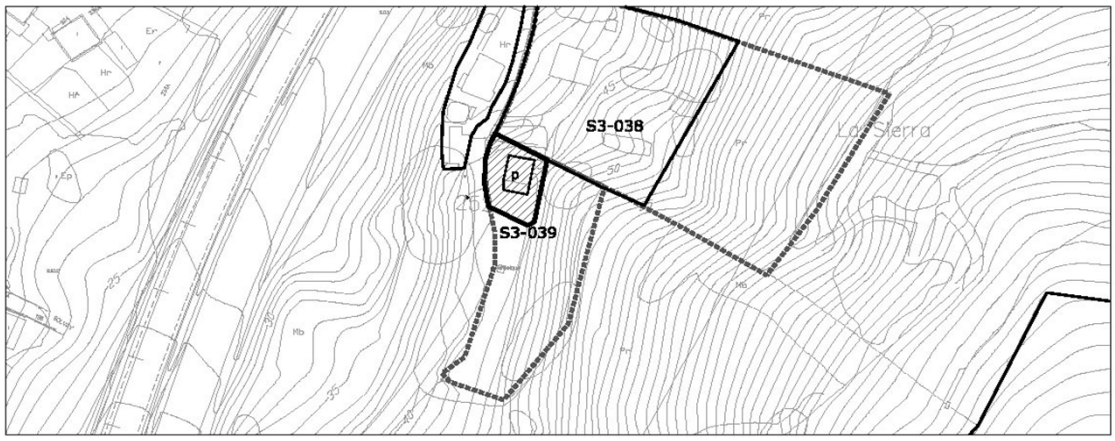

1- INFORMACIÓN GENERAL	
Situación	Barreda Noreste
Acceso	Bajo la A-67 por la colonia de El Salvador a la altura de la Escuela Taller
Titularidad	Privada

2- DATOS CATASTRALES			
Referencia catastral parcela	39087A007002800000YL	**Localización**	Bº/Sierra 252 Pol 7 Parc 280
Referencia catastral edificación			

3- CARACTERÍSTICAS DE LA PARCELA						
Uso principal parcela		residencial		**Otros usos**		
Superficie total (m²)		1.616,00		**% ocupacion**	4,15	
Viario acceso	**Cerramiento**	**Electricidad**	**Agua**	**Saneamiento**	**Alumbrado**	**Otros**
asfaltado	de fábrica	si	si		si	

4- CARACTERÍSTICAS DE LAS EDIFICACIONES					
	principal	**anejo 1**	**anejo 2**	**anejo 3**	**otros**
Uso	vivienda				
Antigüedad	1957				
Superficie ocupación (m²)	67,00				
Nº plantas(sobre/bajo rasante)	2				
Superficie construída (m²)	167,00				
Características constructivas:					
· Cerramiento de fachada	enfoscado				
· Tipo de cubierta	inclinada				
· Material de cubierta	teja				
· Estructura	hormigón				
· Carpintería	otro				
Estado	bueno				

IDENTIFICACIÓN y LOCALIZACIÓN	Sector 3 Nº 039
Finca, paraje "Rozas".	

5- SITUACION URBANISTICA Y AMBIENTAL		
Clase y categoría de suelo	Suelo Rústico Especial Protección de Producción Agroganadera	SR-EP-PA
Protección		
Afecciones		
Observaciones	Edificación residencial en buen estado reformada en el año 2009.	

IDENTIFICACIÓN y LOCALIZACIÓN	Sector 3 Nº 040
Finca, paraje "Rozas".	

LOCALIZACIÓN

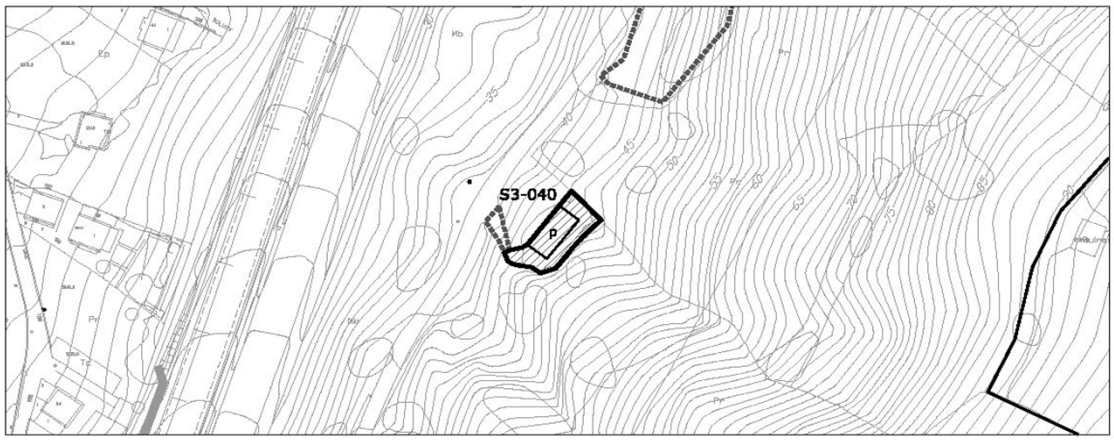

1- INFORMACIÓN GENERAL	
Situación	Barreda Noreste
Acceso	Bajo la A-67 por la colonia de El Salvador a la altura de la Escuela Taller
Titularidad	Privada

2- DATOS CATASTRALES				
Referencia catastral parcela	000400700VP10B0001GH	**Localización**	Bº/Sierra 200	39300
Referencia catastral edificación				

3- CARACTERÍSTICAS DE LA PARCELA						
Uso principal parcela		residencial		**Otros usos**		
Superficie total (m²)		267,00		**% ocupacion**	32,96	
Viario acceso	**Cerramiento**	**Electricidad**	**Agua**	**Saneamiento**	**Alumbrado**	**Otros**
asfaltado	sin vallar	si	si		si	

4- CARACTERÍSTICAS DE LAS EDIFICACIONES					
	principal	**anejo 1**	**anejo 2**	**anejo 3**	**otros**
Uso	vivienda				
Antigüedad	1944				
Superficie ocupación (m²)	88,00				
Nº plantas(sobre/bajo rasante)	2				
Superficie construída (m²)	183,00				
Características constructivas:					
· Cerramiento de fachada	cerámico				
· Tipo de cubierta	inclinada				
· Material de cubierta	teja				
· Estructura	hormigón				
· Carpintería	otro				
Estado	bueno				

IDENTIFICACIÓN y LOCALIZACIÓN	Sector 3 Nº 040
Finca, paraje "Rozas".	

5- SITUACION URBANISTICA Y AMBIENTAL		
Clase y categoría de suelo	Suelo Rústico Especial Protección de Producción Agroganadera	SR-EP-PA
Protección		
Afecciones		
Observaciones	Edificación residencial en buen estado.	

IDENTIFICACIÓN y LOCALIZACIÓN	Sector 3 Nº 041
Finca, paraje "Rozas".	

LOCALIZACIÓN

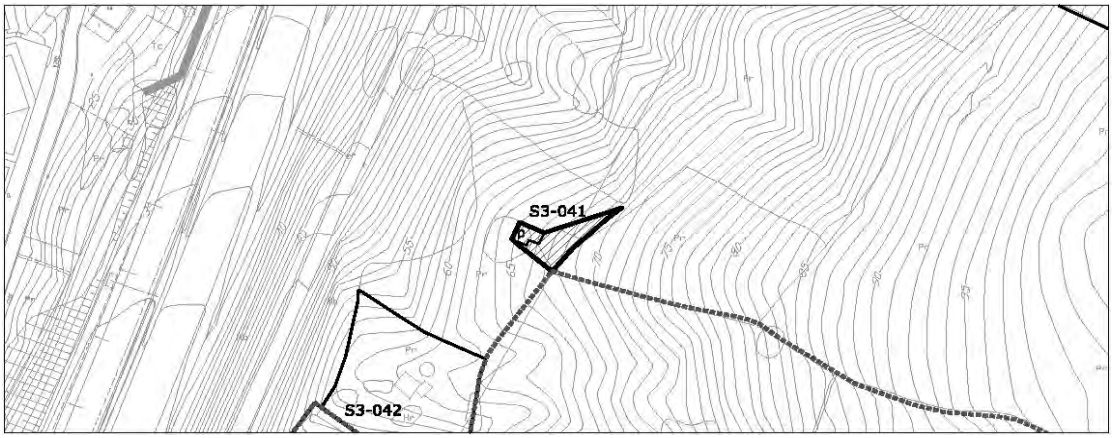

1- INFORMACIÓN GENERAL	
Situación	Barreda Noreste
Acceso	Bajo la A-67 por la colonia de El Salvador a la altura de la Escuela Taller
Titularidad	Privada

2- DATOS CATASTRALES			
Referencia catastral parcela	39087A007001640000YJ	**Localización**	Bº/Sierra 176 Pol 7 Parc 164
Referencia catastral edificación			

3- CARACTERÍSTICAS DE LA PARCELA						
Uso principal parcela		agrícola		**Otros usos**	ganadero	
Superficie total (m²)		172,00		**% ocupacion**	18,60	
Viario acceso	**Cerramiento**	**Electricidad**	**Agua**	**Saneamiento**	**Alumbrado**	**Otros**
	sin vallar					

4- CARACTERÍSTICAS DE LAS EDIFICACIONES	principal	anejo 1	anejo 2	anejo 3	otros
Uso	agrícola				
Antigüedad	1960				
Superficie ocupación (m²)	32,00				
Nº plantas(sobre/bajo rasante)	1				
Superficie construída (m²)	32,00				
Características constructivas:					
· Cerramiento de fachada	piedra				
· Tipo de cubierta	inclinada				
· Material de cubierta	teja				
· Estructura	madera				
· Carpintería	madera				
Estado	bueno				

IDENTIFICACIÓN y LOCALIZACIÓN	Sector 3 Nº 041
Finca, paraje "Rozas".	

5- SITUACION URBANISTICA Y AMBIENTAL		
Clase y categoría de suelo	Suelo Rústico Especial Protección de Producción Agroganadera	SR-EP-PA
	Suelo Rústico de Especial Protección de Infraestructuras	SR-EP-I
Protección		
Afecciones	Linea eléctrica 20KV	
Observaciones	Cobertizo para aperos de labranza y establo de cabras.	

IDENTIFICACIÓN y LOCALIZACIÓN	Sector 3 Nº 042
Finca, paraje "Rozas".	

LOCALIZACIÓN

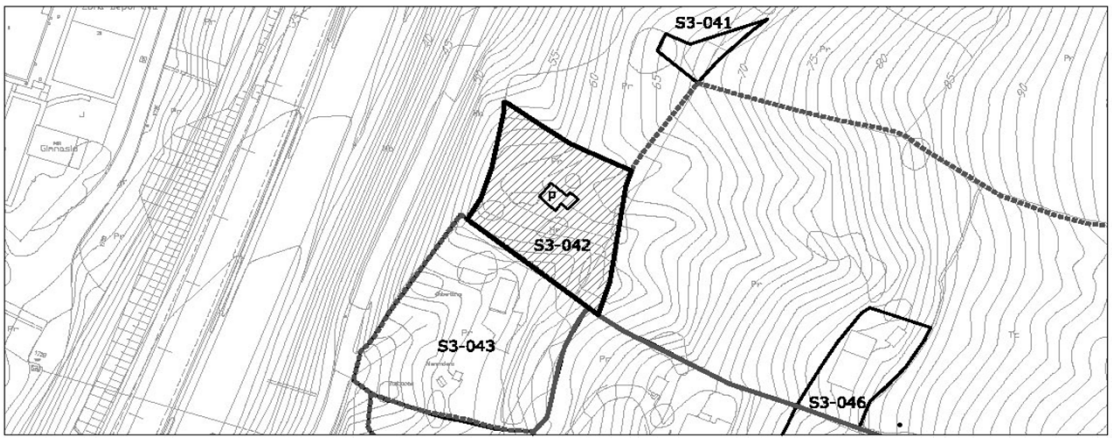

1- INFORMACIÓN GENERAL	
Situación	Barreda Noreste
Acceso	Bajo la A-67 por la colonia de El Salvador a la altura de la Escuela Taller
Titularidad	Privada

2- DATOS CATASTRALES			
Referencia catastral parcela	39087A007001900000YO	**Localización**	Bº/Sierra 176 Pol 7 Parc 190
Referencia catastral edificación			

3- CARACTERÍSTICAS DE LA PARCELA						
Uso principal parcela		agrícola		**Otros usos**		
Superficie total (m²)		381,00		**% ocupacion**	9,97	
Viario acceso	**Cerramiento**	**Electricidad**	**Agua**	**Saneamiento**	**Alumbrado**	**Otros**
	sin vallar					

4- CARACTERÍSTICAS DE LAS EDIFICACIONES					
	principal	**anejo 1**	**anejo 2**	**anejo 3**	**otros**
Uso	agrícola				
Antigüedad					
Superficie ocupación (m²)	38,00				
Nº plantas(sobre/bajo rasante)	1				
Superficie construída (m²)	38,00				
Características constructivas:					
· Cerramiento de fachada	enfoscado				
· Tipo de cubierta	inclinada				
· Material de cubierta	teja				
· Estructura	madera				
· Carpintería	madera				
Estado	regular				

IDENTIFICACIÓN y LOCALIZACIÓN	Sector 3 Nº 042
Finca, paraje "Rozas".	

5- SITUACION URBANISTICA Y AMBIENTAL		
Clase y categoría de suelo	Suelo Rústico Especial Protección de Producción Agroganadera	SR-EP-PA
Protección		
Afecciones	Linea eléctrica 20Kv	
Observaciones	Cobertizo para aperos de labranza.	

IDENTIFICACIÓN y LOCALIZACIÓN	Sector 3 Nº 043
Finca, paraje "Rozas".	

LOCALIZACIÓN

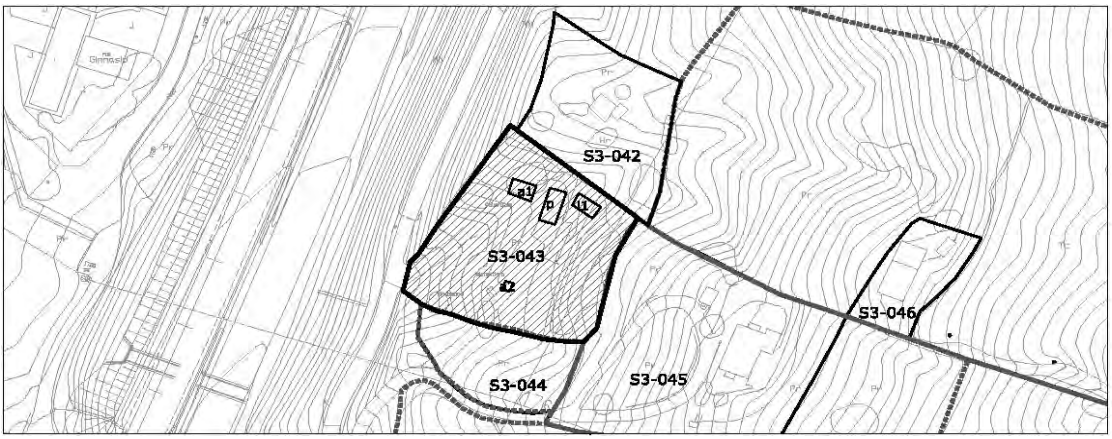

1- INFORMACIÓN GENERAL	
Situación	Barreda Noreste
Acceso	Bajo la A-67 por la colonia de El Salvador a la altura de la Escuela Taller
Titularidad	Privada

2- DATOS CATASTRALES			
Referencia catastral parcela	39087A007001890000YR	**Localización**	Bº/Sierra 176 Pol 7 Parc 189
Referencia catastral edificación			

3- CARACTERÍSTICAS DE LA PARCELA						
Uso principal parcela		residencial		**Otros usos**	agrícola	
Superficie total (m²)		2.089,00		**% ocupacion**	4,74	
Viario acceso	**Cerramiento**	**Electricidad**	**Agua**	**Saneamiento**	**Alumbrado**	**Otros**
asfaltado	vegetal	si	si			

4- CARACTERÍSTICAS DE LAS EDIFICACIONES					
	principal	**anejo 1**	**anejo 2**	**anejo 3**	**otros**
Uso	vivienda	agrícola	merendero		invernadero
Antigüedad	1990				
Superficie ocupación (m²)	41,00	28,00	5,00		25,00
Nº plantas(sobre/bajo rasante)	1				
Superficie construída (m²)	41,00	28,00	5,00		
Características constructivas:					
· Cerramiento de fachada	enfoscado	enfoscado	enfoscado		otro
· Tipo de cubierta	inclinada	inclinada	inclinada		inclinada
· Material de cubierta	teja	uralita	teja		otro
· Estructura					metálico
· Carpintería	metálico	madera	madera		metálico
Estado	bueno	bueno	bueno		bueno

IDENTIFICACIÓN y LOCALIZACIÓN	Sector 3 Nº 043
Finca, paraje "Rozas".	

5- SITUACION URBANISTICA Y AMBIENTAL		
Clase y categoría de suelo	Suelo Rústico Especial Protección de Producción Agroganadera	SR-EP-PA
	Suelo Rústico de Especial Protección de Infraestructuras	SR-EP-I
Protección		
Afecciones	Linea eléctrica 20KV Límite de edificación autovía A67.	
Observaciones	Vivienda recreativa con merendero y aperos de labranza anejos. La parcela se encuentra parcialmente cultivada y ajardinada con fines recreativos.	

IDENTIFICACIÓN y LOCALIZACIÓN	Sector 3 Nº 044
Finca, paraje "Alto de las Cruces".	

LOCALIZACIÓN

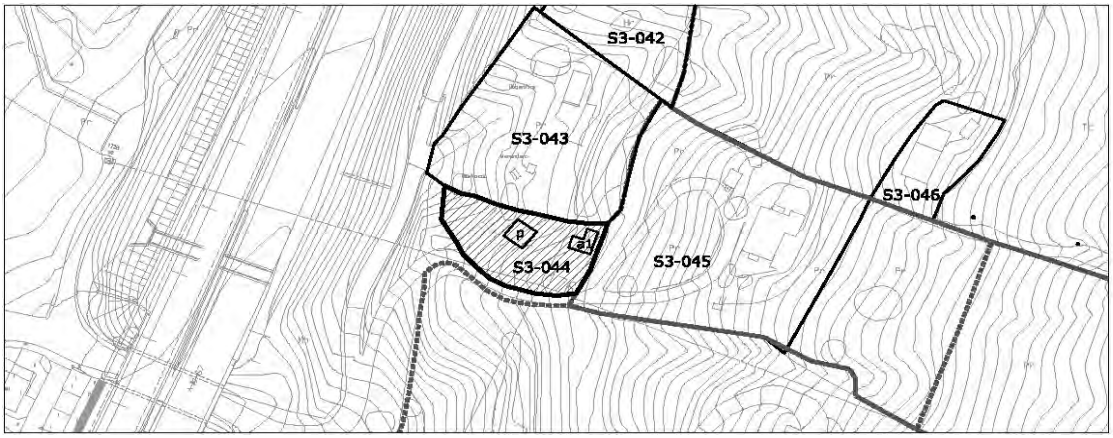

1- INFORMACIÓN GENERAL	
Situación	Barreda Noreste
Acceso	Bajo la A-67 por la colonia de El Salvador a la altura de la Escuela Taller
Titularidad	Privada

2- DATOS CATASTRALES			
Referencia catastral parcela	39087A007001880000YK	**Localización**	Bº/Barreda Pol 7 Parc 188
Referencia catastral edificación	39087A007001880001UL		

3- CARACTERÍSTICAS DE LA PARCELA						
Uso principal parcela		residencial		**Otros usos**	agrícola	
Superficie total (m²)		2.089,00		**% ocupacion**	3,16	
Viario acceso	**Cerramiento**	**Electricidad**	**Agua**	**Saneamiento**	**Alumbrado**	**Otros**
asfaltado	metálica				si	

4- CARACTERÍSTICAS DE LAS EDIFICACIONES					
	principal	**anejo 1**	**anejo 2**	**anejo 3**	**otros**
Uso	vivienda	agrícola			
Antigüedad	2005				
Superficie ocupación (m²)	36,00	30,00			
Nº plantas(sobre/bajo rasante)	1				
Superficie construída (m²)	36,00	30,00			
Características constructivas:					
· Cerramiento de fachada	enfoscado	enfoscado			
· Tipo de cubierta	inclinada	inclinada			
· Material de cubierta	teja	uralita			
· Estructura					
· Carpintería	madera	madera			
Estado	regular	bueno			

IDENTIFICACIÓN y LOCALIZACIÓN	Sector 3 Nº 044
Finca, paraje "Alto de las Cruces".	

5- SITUACION URBANISTICA Y AMBIENTAL		
Clase y categoría de suelo	Suelo Rústico Especial Protección de Producción Agroganadera	SR-EP-PA
Protección		
Afecciones	Lineas eléctricas 20KV	
Observaciones	Vivienda ligada a expotación agraria en desuso con anejo agrícola.	

IDENTIFICACIÓN y LOCALIZACIÓN	Sector 3 Nº 045
Finca, paraje "Alto de las Cruces".	

LOCALIZACIÓN

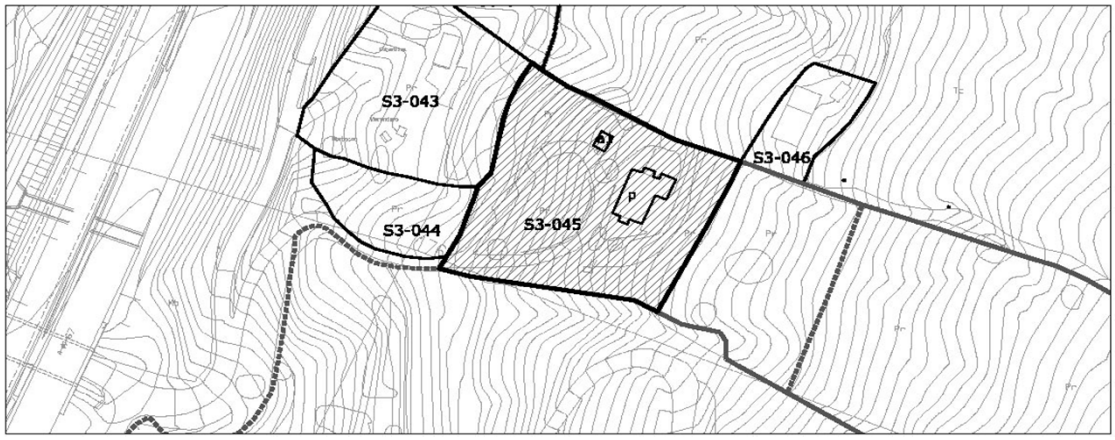

1- INFORMACIÓN GENERAL	
Situación	Barreda Noreste
Acceso	Bajo la A-67 por la colonia de El Salvador a la altura de la Escuela Taller
Titularidad	Privada

2- DATOS CATASTRALES			
Referencia catastral parcela	39087A007002560000YX	**Localización**	Bº/Sierra 176 Pol 7 Parc 256
Referencia catastral edificación			

3- CARACTERÍSTICAS DE LA PARCELA						
Uso principal parcela		residencial		**Otros usos**	agrícola	
Superficie total (m²)		5.027,00		**% ocupacion**	3,82	
Viario acceso	**Cerramiento**	**Electricidad**	**Agua**	**Saneamiento**	**Alumbrado**	**Otros**
asfaltado	vegetal	si	si			

4- CARACTERÍSTICAS DE LAS EDIFICACIONES					
	principal	**anejo 1**	**anejo 2**	**anejo 3**	**otros**
Uso	vivienda	almacén			
Antigüedad	1956				
Superficie ocupación (m²)	177,00	15,00			
Nº plantas(sobre/bajo rasante)	1	1			
Superficie construída (m²)	177,00	15,00			
Características constructivas:					
· Cerramiento de fachada	enfoscado				
· Tipo de cubierta	inclinada				
· Material de cubierta	teja				
· Estructura					
· Carpintería	metálico				
Estado	bueno				

IDENTIFICACIÓN y LOCALIZACIÓN	Sector 3 Nº 045
Finca, paraje "Alto de las Cruces".	

5- SITUACION URBANISTICA Y AMBIENTAL		
Clase y categoría de suelo	Suelo Rústico Especial Protección de Producción Agroganadera	SR-EP-PA
Protección		
Afecciones	Linea eléctrica 20Kv.	
Observaciones	Edificación residencial con anejo agrícola de almacén en buen estado reformados en el año 2004. La parcela se encuentra ajardinada con fines recreativos.	

IDENTIFICACIÓN y LOCALIZACIÓN	Sector 3 Nº 046
Finca, paraje "Alto de las Cruces".	

LOCALIZACIÓN

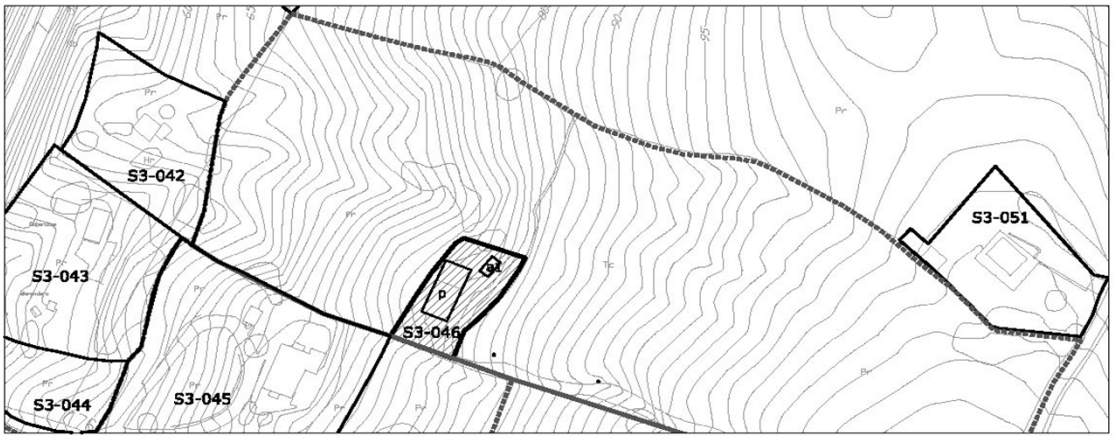

1- INFORMACIÓN GENERAL	
Situación	Barreda Noreste
Acceso	Bajo la A-67 por la colonia de El Salvador a la altura de la Escuela Taller
Titularidad	Privada

2- DATOS CATASTRALES			
Referencia catastral parcela	39087A007001670000YZ	**Localización**	Bº/Sierra 178 Pol 7 Parc 167
Referencia catastral edificación			

3- CARACTERÍSTICAS DE LA PARCELA						
Uso principal parcela		residencial		**Otros usos**	agrícola	
Superficie total (m²)		17.275,00		**% ocupacion**	0,74	
Viario acceso	**Cerramiento**	**Electricidad**	**Agua**	**Saneamiento**	**Alumbrado**	**Otros**
asfaltado	vegetal	si	si		si	

4- CARACTERÍSTICAS DE LAS EDIFICACIONES					
	principal	**anejo 1**	**anejo 2**	**anejo 3**	**otros**
Uso	vivienda	agrícola			
Antigüedad	1949				
Superficie ocupación (m²)	113,00	14,00			
Nº plantas(sobre/bajo rasante)	1	1			
Superficie construída (m²)	113,00	14,00			
Características constructivas:					
· Cerramiento de fachada					
· Tipo de cubierta					
· Material de cubierta					
· Estructura					
· Carpintería					
Estado					

IDENTIFICACIÓN y LOCALIZACIÓN	Sector 3 Nº 046
Finca, paraje "Alto de las Cruces".	

5- SITUACION URBANISTICA Y AMBIENTAL		
Clase y categoría de suelo	Suelo Rústico Especial Protección de Producción Agroganadera	SR-EP-PA
Protección		
Afecciones		
Observaciones	Edificación residencial con anejo agrícola. La parcela tiene algún tipo de uso industrial de primera transformación asociada al sector agropecuario.	

IDENTIFICACIÓN y LOCALIZACIÓN	Sector 3 Nº 047
Finca, paraje "Alto de las Cruces".	

LOCALIZACIÓN

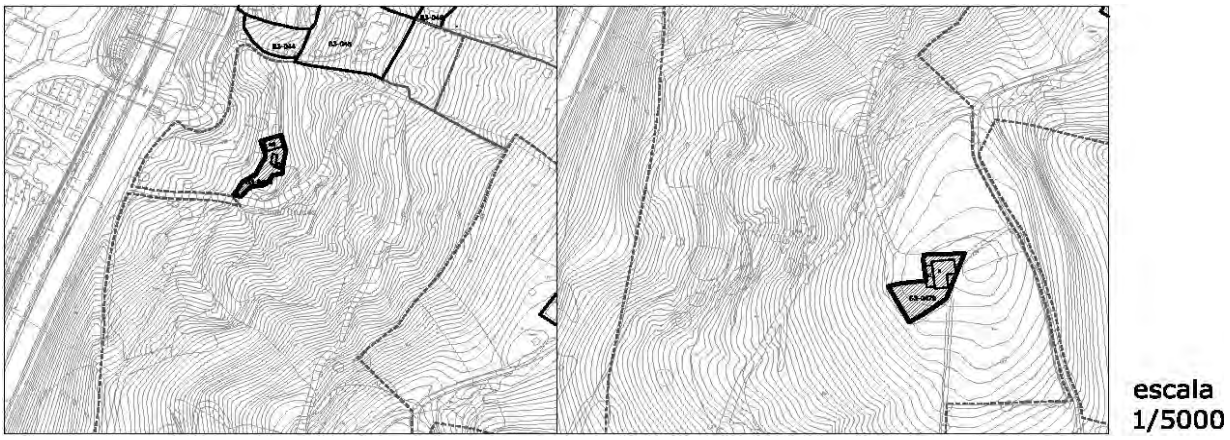

1- INFORMACIÓN GENERAL	
Situación	Barreda Noreste
Acceso	Bajo la A-67 por la colonia de El Salvador a la altura de la Escuela Taller
Titularidad	Privada

2- DATOS CATASTRALES			
Referencia catastral parcela	39087A005000820000YX	**Localización**	Bº/Sierra 186 Pol 5 Parc 82
Referencia catastral edificación			

3- CARACTERÍSTICAS DE LA PARCELA						
Uso principal parcela		ganadero		**Otros usos**	agrícola	
Superficie total (m²)		116.294,00		**% ocupacion**	0,37	
Viario acceso	**Cerramiento**	**Electricidad**	**Agua**	**Saneamiento**	**Alumbrado**	**Otros**
asfaltado	mixta	si	si		si	

4- CARACTERÍSTICAS DE LAS EDIFICACIONES					
	principal	**anejo 1**	**anejo 2**	**anejo 3**	**otros**
Uso	ganadero	agrícola	agrícola	agrícola	
Antigüedad	1924				
Superficie ocupación (m²)	230,00	80,00	40,00	85,00	
Nº plantas(sobre/bajo rasante)	2	1	1	1	
Superficie construída (m²)	460,00	80,00	40,00	85,00	
Características constructivas:					
· Cerramiento de fachada	piedra	piedra			
· Tipo de cubierta	inclinada	inclinada	inclinada	inclinada	
· Material de cubierta	teja	uralita	metálica	metálica	
· Estructura	muro de carga	muro de carga			
· Carpintería	madera	madera			
Estado	regular	regular			

IDENTIFICACIÓN y LOCALIZACIÓN	Sector 3 Nº 047
Finca, paraje "Alto de las Cruces".	

5- SITUACION URBANISTICA Y AMBIENTAL		
Clase y categoría de suelo	Suelo Rústico Especial Protección Forestal	SR-EP-F
	Suelo Rústico Especial Protección de Producción Agroganadera	SR-EP-PA
Protección	Protección Ambiental Grado 1. Ficha SR-2 del Catálogo de Elementos Protegidos en Suelo Rústico.	
Afecciones		
Observaciones	Edificación ganadera con anejos agropecuarios en estado de degradación y aparente abandono. La parcela está dedicada a usos agropecuarios extensivos.	

IDENTIFICACIÓN y LOCALIZACIÓN	Sector 3 Nº 048
Finca, paraje "Alto de las Cruces".	

LOCALIZACIÓN

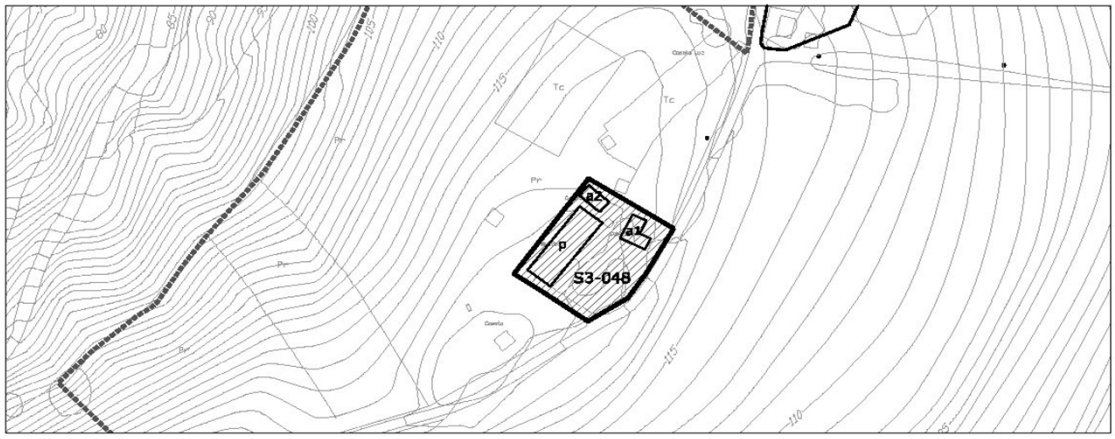

escala 1/2000

1- INFORMACIÓN GENERAL	
Situación	Barreda Noreste
Acceso	Desviación calle Concesa Josué hacia San Bartolomé
Titularidad	Privada

2- DATOS CATASTRALES				
Referencia catastral parcela	000401600VP10B0001MH	**Localización**	Bº/Sierra 180	39300
Referencia catastral edificación				

3- CARACTERÍSTICAS DE LA PARCELA						
Uso principal parcela		residencial		**Otros usos**	agrícola	
Superficie total (m²)		908,00		**% ocupacion**	25,99	
Viario acceso	**Cerramiento**	**Electricidad**	**Agua**	**Saneamiento**	**Alumbrado**	**Otros**
asfaltado	mixta	si	si		si	

4- CARACTERÍSTICAS DE LAS EDIFICACIONES					
	principal	**anejo 1**	**anejo 2**	**anejo 3**	**otros**
Uso	vivienda	agrícola	agrícola		
Antigüedad	1935				
Superficie ocupación (m²)	168,00	41,00	27,00		
Nº plantas(sobre/bajo rasante)	2	1	1		
Superficie construída (m²)	262,00	41,00	27,00		
Características constructivas:					
· Cerramiento de fachada	cerámica	piedra			
· Tipo de cubierta	inclinada	inclinada	inclinada		
· Material de cubierta	teja	teja	uralita		
· Estructura	muro de carga	muro de carga			
· Carpintería	metálico	madera			
Estado	bueno	bueno			

IDENTIFICACIÓN y LOCALIZACIÓN	Sector 3 Nº 048
Finca, paraje "Alto de las Cruces".	

5- SITUACION URBANISTICA Y AMBIENTAL		
Clase y categoría de suelo	Suelo Rústico Especial Protección de Producción Agroganadera	SR-EP-PA
Protección		
Afecciones		
Observaciones	Edificación residencial con anejos arícolas y ganaderos aen buen estado. La parcela tiene cierto uso industrial en el sector primario.	

IDENTIFICACIÓN y LOCALIZACIÓN	Sector 3 Nº 049
Finca, paraje "Alto de las Cruces".	

LOCALIZACIÓN



escala 1/2000

1- INFORMACIÓN GENERAL	
Situación	Barreda Noreste
Acceso	Desviación calle Concesa Josué hacia San Bartolomé
Titularidad	Privada

2- DATOS CATASTRALES			
Referencia catastral parcela	39087A007001910000YK	**Localización**	Bº/Sierra 182 Pol 7 Parc 191
Referencia catastral edificación	39087A007001910001UL		

3- CARACTERÍSTICAS DE LA PARCELA						
Uso principal parcela		residencial		**Otros usos**	agrícola	
Superficie total (m²)		8.828,00		**% ocupacion**	1,87	
Viario acceso	**Cerramiento**	**Electricidad**	**Agua**	**Saneamiento**	**Alumbrado**	**Otros**
asfaltado	mixta	si	si		si	

4- CARACTERÍSTICAS DE LAS EDIFICACIONES					
	principal	**anejo 1**	**anejo 2**	**anejo 3**	**otros**
Uso	vivienda				
Antigüedad	2009				
Superficie ocupación (m²)	165,00				
Nº plantas(sobre/bajo rasante)	3				
Superficie construída (m²)	536,00				
Características constructivas:					
· Cerramiento de fachada	enfoscado				
· Tipo de cubierta	inclinada				
· Material de cubierta	otro				
· Estructura	hormigón				
· Carpintería	metálico				
Estado	bueno				

IDENTIFICACIÓN y LOCALIZACIÓN	Sector 3 Nº 049
Finca, paraje "Alto de las Cruces".	

5- SITUACION URBANISTICA Y AMBIENTAL		
Clase y categoría de suelo	Suelo Rústico Especial Protección de Producción Agroganadera	SR-EP-PA
Protección		
Afecciones		
Observaciones	Edificación residencial en buen estado. La parcela tiene uso ganadero de pasto extensivo.	

IDENTIFICACIÓN y LOCALIZACIÓN	Sector 3 Nº 050
Finca, paraje "Alto de las Cruces".	

LOCALIZACIÓN

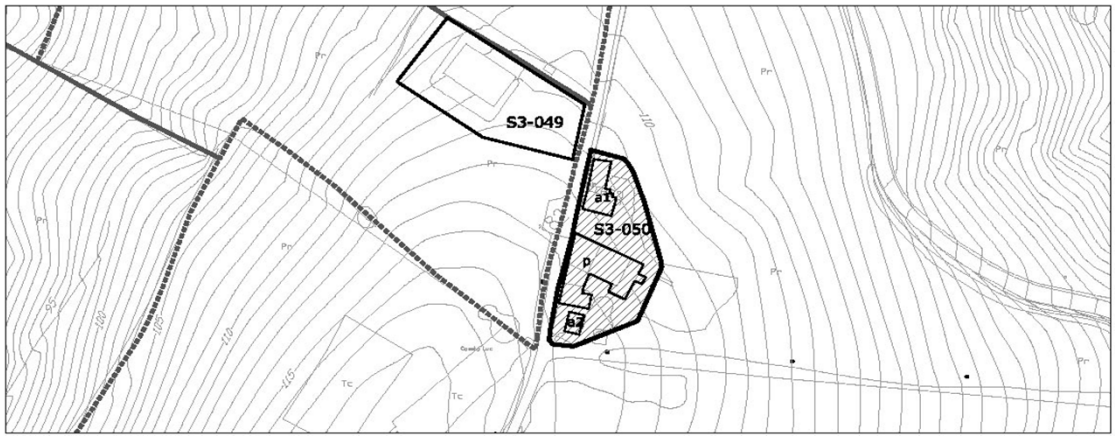

1- INFORMACIÓN GENERAL	
Situación	Barreda Noreste
Acceso	Desviación calle Concesa Josué hacia San Bartolomé
Titularidad	Privada

2- DATOS CATASTRALES			
Referencia catastral parcela	39087A007001680000YU	**Localización**	Bº/Sierra 183 Pol 7 Parc 168
Referencia catastral edificación	39087A007001680001UI		

3- CARACTERÍSTICAS DE LA PARCELA						
Uso principal parcela		residencial		**Otros usos**	agrícola	
Superficie total (m²)		11.178,00		**% ocupacion**	3,18	
Viario acceso	**Cerramiento**	**Electricidad**	**Agua**	**Saneamiento**	**Alumbrado**	**Otros**
asfaltado	metálica	si	si		si	

4- CARACTERÍSTICAS DE LAS EDIFICACIONES					
	principal	**anejo 1**	**anejo 2**	**anejo 3**	**otros**
Uso	vivienda	almacén	agrícola		
Antigüedad	1961				
Superficie ocupación (m²)	247,00	87,00	22,00		
Nº plantas(sobre/bajo rasante)	2	1	1		
Superficie construída (m²)	494,00	87,00	22,00		
Características constructivas:					
· Cerramiento de fachada	enfoscado	enfoscado	enfoscado		
· Tipo de cubierta	inclinada	inclinada	inclinada		
· Material de cubierta	teja	teja	teja		
· Estructura	hormigón	hormigón	hormigón		
· Carpintería	metálico	metálico	metálico		
Estado	bueno	bueno	bueno		

IDENTIFICACIÓN y LOCALIZACIÓN	Sector 3 Nº 050
Finca, paraje "Alto de las Cruces".	

5- SITUACION URBANISTICA Y AMBIENTAL		
Clase y categoría de suelo	Suelo Rústico Especial Protección de Producción Agroganadera	SR-EP-PA
Protección		
Afecciones		
Observaciones	Edificación residencial en buen estado con anejos agrícolas y ganaderos. La parcela tiene uso ganadero de pasto extensivo y una zona acotada de recreo con usos deportivos.	

IDENTIFICACIÓN y LOCALIZACIÓN	Sector 3 Nº 051
Finca, paraje "Alto de las Cruces".	

LOCALIZACIÓN

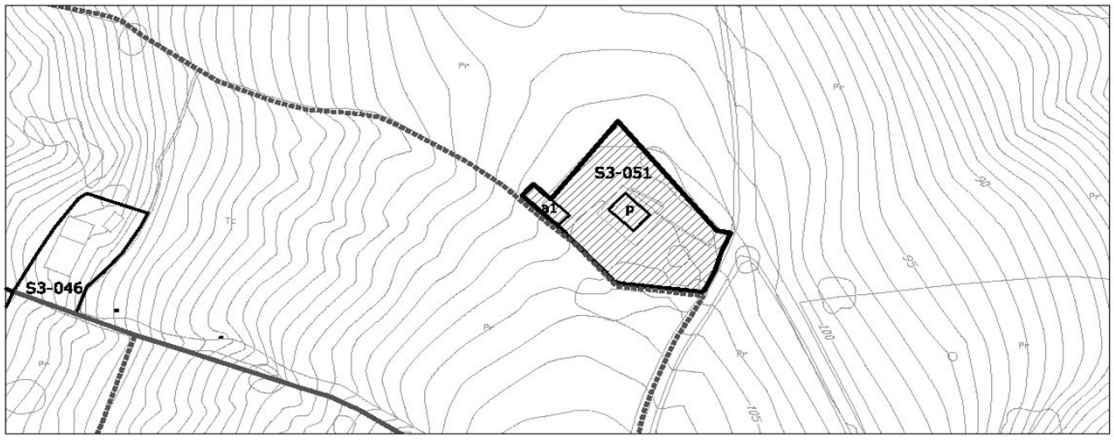

1- INFORMACIÓN GENERAL	
Situación	Barreda Noreste
Acceso	Desviación calle Concesa Josué hacia San Bartolomé
Titularidad	Privada

2- DATOS CATASTRALES				
Referencia catastral parcela	000401300VP10B0001LH	**Localización**	Bº Sierra 184	39300
Referencia catastral edificación				

3- CARACTERÍSTICAS DE LA PARCELA						
Uso principal parcela		residencial		**Otros usos**		
Superficie total (m²)		245,00		**% ocupacion**	45,31	
Viario acceso	**Cerramiento**	**Electricidad**	**Agua**	**Saneamiento**	**Alumbrado**	**Otros**
asfaltado	metálica	si	si		si	

4- CARACTERÍSTICAS DE LAS EDIFICACIONES					
	principal	**anejo 1**	**anejo 2**	**anejo 3**	**otros**
Uso	vivienda	almacén			
Antigüedad	1974				
Superficie ocupación (m²)	56,00	55,00			
Nº plantas(sobre/bajo rasante)	1	1			
Superficie construída (m²)	56,00	55,00			
Características constructivas:					
· Cerramiento de fachada	enfoscado	enfoscado			
· Tipo de cubierta	inclinada	inclinada			
· Material de cubierta	teja	teja			
· Estructura	muro de carga	hormigón			
· Carpintería	madera	madera			
Estado	bueno	bueno			

IDENTIFICACIÓN y LOCALIZACIÓN	Sector 3 Nº 051
Finca, paraje "Alto de las Cruces".	

5- SITUACION URBANISTICA Y AMBIENTAL		
Clase y categoría de suelo	Suelo Rústico Especial Protección de Producción Agroganadera	SR-EP-PA
Protección		
Afecciones		
Observaciones	Edificación residencial en buen estado con anejos agrícolas.	

IDENTIFICACIÓN y LOCALIZACIÓN	Sector 3 Nº 052
Finca, paraje "Barreda".	

LOCALIZACIÓN

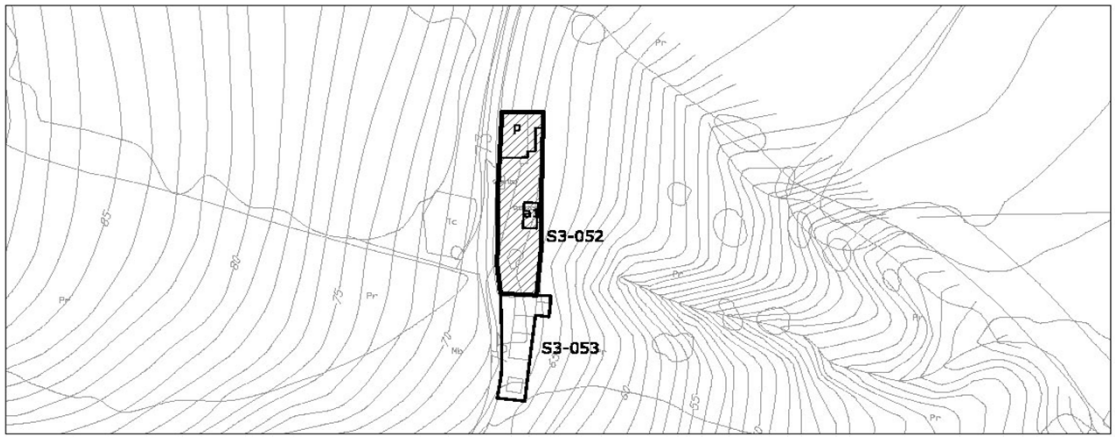

1- INFORMACIÓN GENERAL	
Situación	Barreda Noreste
Acceso	Desviación calle Concesa Josué en el cementerio de Barreda
Titularidad	Privada

2- DATOS CATASTRALES			
Referencia catastral parcela	000302300VP10D0001IA	**Localización**	C/ Concesa Josue 73 39300
Referencia catastral edificación			

3- CARACTERÍSTICAS DE LA PARCELA						
Uso principal parcela		residencial		**Otros usos**		
Superficie total (m²)		111,00		**% ocupacion**	130,63	
Viario acceso	**Cerramiento**	**Electricidad**	**Agua**	**Saneamiento**	**Alumbrado**	**Otros**
hormigón	sin vallar	si	si		si	

4- CARACTERÍSTICAS DE LAS EDIFICACIONES					
	principal	**anejo 1**	**anejo 2**	**anejo 3**	**otros**
Uso	vivienda	almacén			
Antigüedad	1958				
Superficie ocupación (m²)	119,00	26,00			
Nº plantas(sobre/bajo rasante)	1	1			
Superficie construída (m²)	119,00	26,00			
Características constructivas:					
· Cerramiento de fachada	enfoscado				
· Tipo de cubierta	inclinada				
· Material de cubierta	teja				
· Estructura	hormigón				
· Carpintería	madera				
Estado	bueno				

IDENTIFICACIÓN y LOCALIZACIÓN	Sector 3 Nº 052
Finca, paraje "Barreda".	

5- SITUACION URBANISTICA Y AMBIENTAL		
Clase y categoría de suelo	Suelo Rústico Especial Protección de Producción Agroganadera	SR-EP-PA
Protección		
Afecciones		
Observaciones	Edificación residencial en buen estado con anejos agrícolas.	

IDENTIFICACIÓN y LOCALIZACIÓN	Sector 3 Nº 053
Finca, paraje "Barreda".	

LOCALIZACIÓN

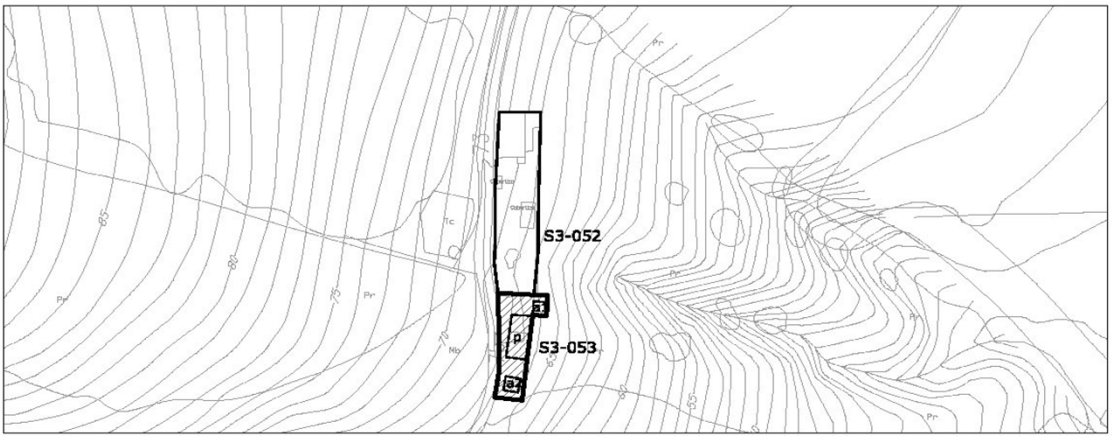

escala 1/2000

1- INFORMACIÓN GENERAL	
Situación	Barreda Noreste
Acceso	Desviación calle Concesa Josué en el cementerio de Barreda
Titularidad	Privada

2- DATOS CATASTRALES			
Referencia catastral parcela	000302400VP10D0001JA	**Localización**	C/ Concesa Josue 75 39300
Referencia catastral edificación			

3- CARACTERÍSTICAS DE LA PARCELA						
Uso principal parcela		residencial		**Otros usos**		
Superficie total (m²)		115,00		**% ocupacion**	83,48	
Viario acceso	**Cerramiento**	**Electricidad**	**Agua**	**Saneamiento**	**Alumbrado**	**Otros**
hormigón	sin vallar	si	si		si	

4- CARACTERÍSTICAS DE LAS EDIFICACIONES					
	principal	**anejo 1**	**anejo 2**	**anejo 3**	**otros**
Uso	vivienda	almacén	almacén		
Antigüedad	1940				
Superficie ocupación (m²)	67,00	14,00	15,00		
Nº plantas(sobre/bajo rasante)	1	1	1		
Superficie construída (m²)	67,00	14,00	15,00		
Características constructivas:					
· Cerramiento de fachada	enfoscado	enfoscado	enfoscado		
· Tipo de cubierta	inclinada	inclinada	inclinada		
· Material de cubierta	teja	teja	teja		
· Estructura	hormigón	hormigón	hormigón		
· Carpintería	madera	madera	madera		
Estado	regular	regular	regular		

IDENTIFICACIÓN y LOCALIZACIÓN	Sector 3 Nº 053
Finca, paraje "Barreda".	

5- SITUACION URBANISTICA Y AMBIENTAL		
Clase y categoría de suelo	Suelo Rústico Especial Protección Forestal	SR-EP-F
	Suelo Rústico Especial Protección de Producción Agroganadera	SR-EP-PA
Protección		
Afecciones		
Observaciones	Edificación residencial en estado de degradación con anejos agrícolas.	

IDENTIFICACIÓN y LOCALIZACIÓN	Sector 3 Nº 054
Finca, paraje "Sierrallana".	

LOCALIZACIÓN

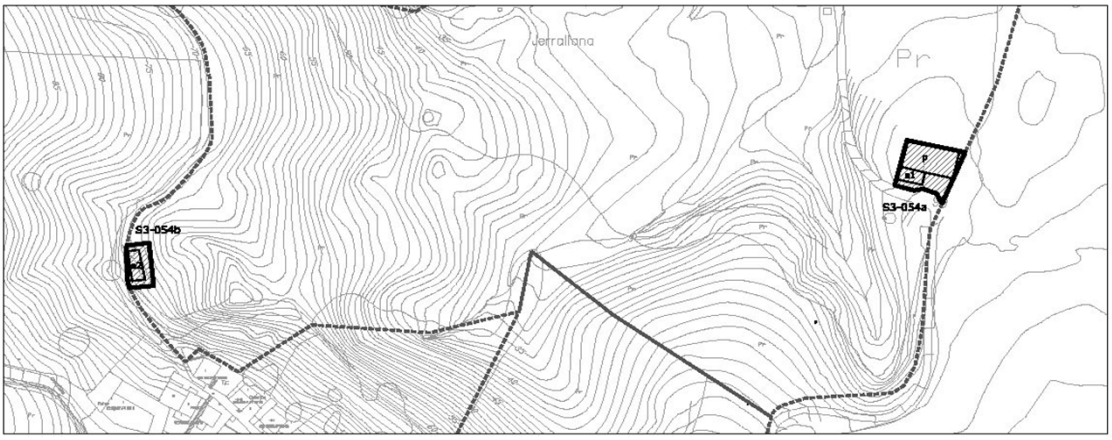

1- INFORMACIÓN GENERAL	
Situación	Barreda Noreste
Acceso	Desviación calle Concesa Josué en el cementerio de Barreda
Titularidad	Privada

2- DATOS CATASTRALES			
Referencia catastral parcela	39087A007002540000YR	**Localización**	Bº San Ramón 99 Pol 7 Parc 254
Referencia catastral edificación			

3- CARACTERÍSTICAS DE LA PARCELA						
Uso principal parcela		residencial		**Otros usos**	ganadero	
Superficie total (m²)		57.351,00		**% ocupacion**	0,63	
Viario acceso	**Cerramiento**	**Electricidad**	**Agua**	**Saneamiento**	**Alumbrado**	**Otros**
hormigón	sin vallar	si	si		si	

4- CARACTERÍSTICAS DE LAS EDIFICACIONES					
	principal	**anejo 1**	**anejo 2**	**anejo 3**	**otros**
Uso	vivienda	agrícola	ganadero		
Antigüedad	1924				
Superficie ocupación (m²)	247,00	56,00	61,00		
Nº plantas(sobre/bajo rasante)	2	1	1		
Superficie construída (m²)	424,00	56,00	61,00		
Características constructivas:					
· Cerramiento de fachada	enfoscado	enfoscado			
· Tipo de cubierta	inclinada	inclinada			
· Material de cubierta	teja	metálica			
· Estructura	hormigón	hormigón			
· Carpintería	madera	madera			
Estado	bueno	bueno			

IDENTIFICACIÓN y LOCALIZACIÓN	Sector 3 Nº 054
Finca, paraje "Sierrallana".	

5- SITUACION URBANISTICA Y AMBIENTAL		
Clase y categoría de suelo	Suelo Rústico Especial Protección de Producción Agroganadera	SR-EP-PA
Protección		
Afecciones		
Observaciones	Edificación residencial en buen estado con anejos agrícolas y ganaderos. La parcela tiene uso ganadero de pasto extensivo y uso industrial de primera transformación ligada al uso agropecuario.	

IDENTIFICACIÓN y LOCALIZACIÓN	Sector 3 Nº 055
Finca, paraje "Sierrallana".	

LOCALIZACIÓN

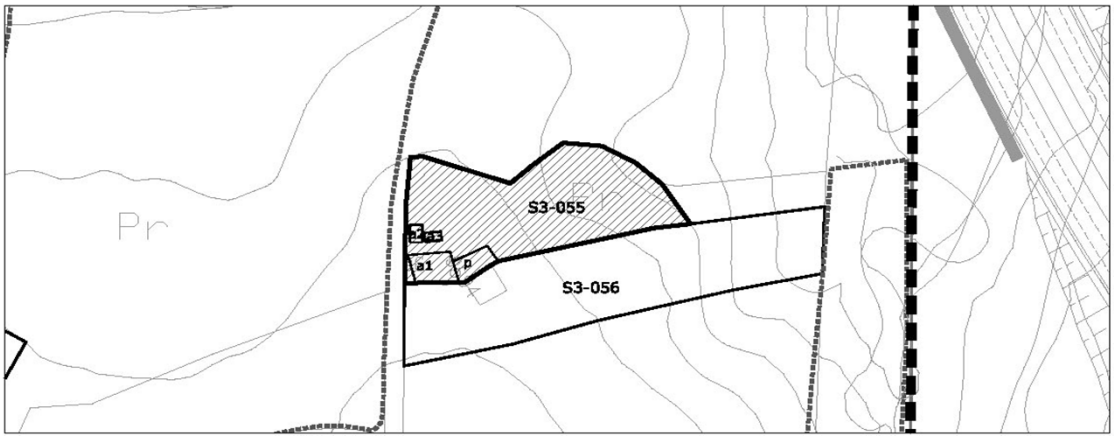

1- INFORMACIÓN GENERAL	
Situación	Miravalles Este
Acceso	Carretera de San Ramón
Titularidad	Privada

2- DATOS CATASTRALES			
Referencia catastral parcela	39087A007002790000YF	**Localización**	Bº San Ramón 96B Pol 7 Parc 279
Referencia catastral edificación	000600500VP10B0001UH ; 000600400VP10B0001ZH		

3- CARACTERÍSTICAS DE LA PARCELA						
Uso principal parcela		residencial		**Otros usos**	ganadero	
Superficie total (m²)		2.186,00		**% ocupacion**	6,86	
Viario acceso	**Cerramiento**	**Electricidad**	**Agua**	**Saneamiento**	**Alumbrado**	**Otros**
hormigón	vegetal	si	si		si	

4- CARACTERÍSTICAS DE LAS EDIFICACIONES					
	principal	**anejo 1**	**anejo 2**	**anejo 3**	**otros**
Uso	vivienda	almacén	almacén	almacén	
Antigüedad	1950	1974			
Superficie ocupación (m²)	68,00	55,00	15,00	12,00	
Nº plantas(sobre/bajo rasante)	2	2	1	1	
Superficie construída (m²)	118,00	114,00	15,00	12,00	
Características constructivas:					
· Cerramiento de fachada	enfoscado	enfoscado			
· Tipo de cubierta	inclinada	inclinada			
· Material de cubierta	teja	metálica			
· Estructura	hormigón	hormigón			
· Carpintería	madera	madera			
Estado	bueno	bueno			

IDENTIFICACIÓN y LOCALIZACIÓN	Sector 3 Nº 055
Finca, paraje "Sierrallana".	

5- SITUACION URBANISTICA Y AMBIENTAL		
Clase y categoría de suelo	Suelo Rústico Especial Protección de Producción Agroganadera	SR-EP-PA
Protección		
Afecciones		
Observaciones	Edificación residencial en buen estado con anejos agrícolas.	

IDENTIFICACIÓN y LOCALIZACIÓN	Sector 3 Nº 056
Finca, paraje "Las Canteras".	

LOCALIZACIÓN

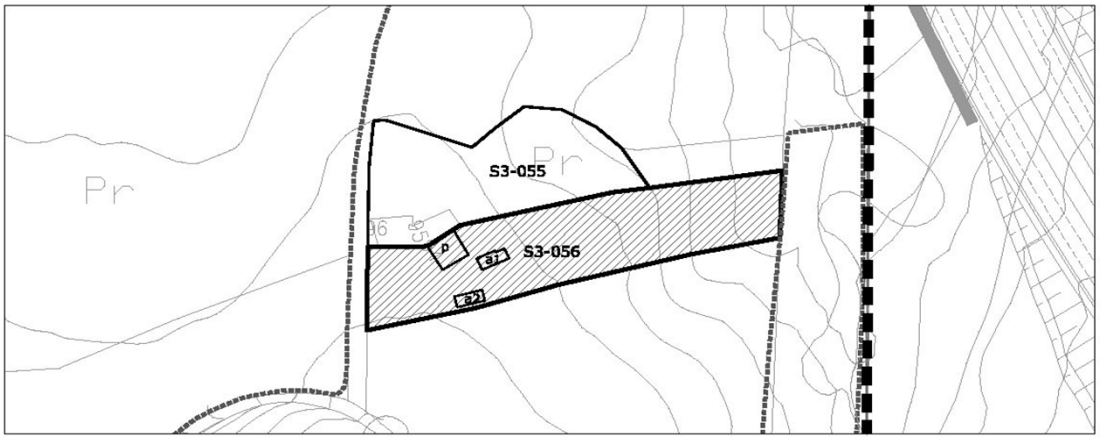

1- INFORMACIÓN GENERAL	
Situación	Miravalles Este
Acceso	Carretera de San Ramón
Titularidad	Privada

2- DATOS CATASTRALES			
Referencia catastral parcela	39087A007002780000YT	**Localización**	Bº San Ramón 94B Pol 7 Parc 278
Referencia catastral edificación	000600600VP10B0001HH		

3- CARACTERÍSTICAS DE LA PARCELA						
Uso principal parcela		residencial		**Otros usos**	agrícola	
Superficie total (m²)		1.111,00		**% ocupacion**	10,26	
Viario acceso	**Cerramiento**	**Electricidad**	**Agua**	**Saneamiento**	**Alumbrado**	**Otros**
hormigón	vegetal	si	si		si	

4- CARACTERÍSTICAS DE LAS EDIFICACIONES					
	principal	**anejo 1**	**anejo 2**	**anejo 3**	**otros**
Uso	vivienda	almacén	almacén		
Antigüedad	1925	2006			
Superficie ocupación (m²)	65,00	26,00	23,00		
Nº plantas(sobre/bajo rasante)	1	1	1		
Superficie construída (m²)	65,00	26,00	23,00		
Características constructivas:					
· Cerramiento de fachada	enfoscado	enfoscado			
· Tipo de cubierta	inclinada	inclinada			
· Material de cubierta	teja	metálica			
· Estructura	hormigón	hormigón			
· Carpintería	madera	madera			
Estado	bueno	bueno			

IDENTIFICACIÓN y LOCALIZACIÓN	Sector 3 Nº 056
Finca, paraje "Las Canteras".	

5- SITUACION URBANISTICA Y AMBIENTAL		
Clase y categoría de suelo	Suelo Rústico Especial Protección de Producción Agroganadera	SR-EP-PA
Protección		
Afecciones		
Observaciones	Edificación residencial en buen estado con anejos agrícolas.	

IDENTIFICACIÓN y LOCALIZACIÓN	Sector 3 Nº 057
Finca, paraje "Las Canteras".	

LOCALIZACIÓN

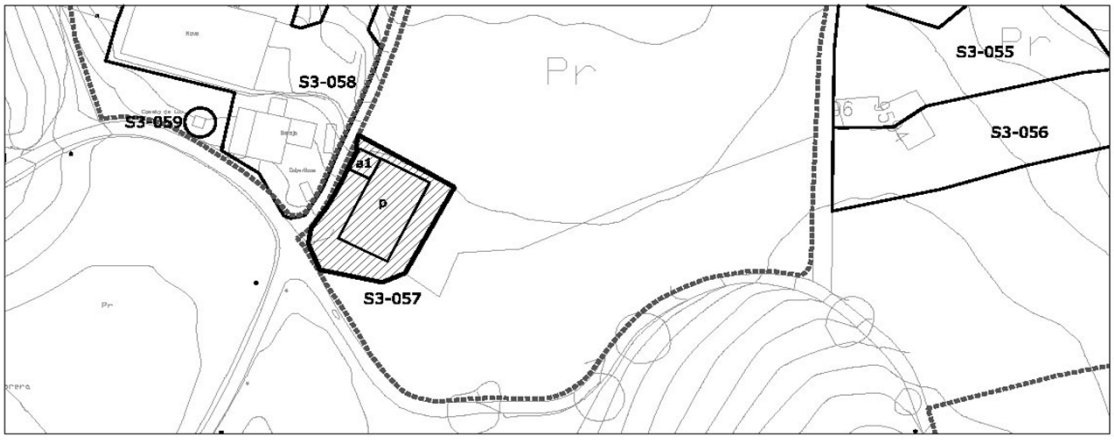

1- INFORMACIÓN GENERAL	
Situación	Miravalles Este
Acceso	Carretera de San Ramón
Titularidad	Privada

2- DATOS CATASTRALES			
Referencia catastral parcela	39087A007001350000YZ	**Localización**	Bº San Ramón 97 Pol 7 Parc 135
Referencia catastral edificación	39087A007001350001UX		

3- CARACTERÍSTICAS DE LA PARCELA						
Uso principal parcela		residencial		**Otros usos**	agrícola	
Superficie total (m²)		17.079,00		**% ocupacion**	2,33	
Viario acceso	**Cerramiento**	**Electricidad**	**Agua**	**Saneamiento**	**Alumbrado**	**Otros**
hormigón	de fábrica	si	si	si	si	

4- CARACTERÍSTICAS DE LAS EDIFICACIONES					
	principal	**anejo 1**	**anejo 2**	**anejo 3**	**otros**
Uso	vivienda	agrícola			
Antigüedad	1977				
Superficie ocupación (m²)	358,00	40,00			
Nº plantas(sobre/bajo rasante)	2	1			
Superficie construída (m²)	614,00	40,00			
Características constructivas:					
· Cerramiento de fachada	cerámica	bloque			
· Tipo de cubierta	inclinada	inclinada			
· Material de cubierta	otro	otro			
· Estructura	hormigón	hormigón			
· Carpintería	metálico	metálico			
Estado	bueno	bueno			

IDENTIFICACIÓN y LOCALIZACIÓN	Sector 3 Nº 057
Finca, paraje "Las Canteras".	

5- SITUACION URBANISTICA Y AMBIENTAL		
Clase y categoría de suelo	Suelo Rústico Especial Protección de Producción Agroganadera	SR-EP-PA
Protección		
Afecciones		
Observaciones	Edificación residencial en buen estado con anejos agrícolas. La parcela tiene uso agrícola y ganadero extensivo.	

IDENTIFICACIÓN y LOCALIZACIÓN	Sector 3 Nº 058
Finca, paraje "Jerrallana".	

LOCALIZACIÓN

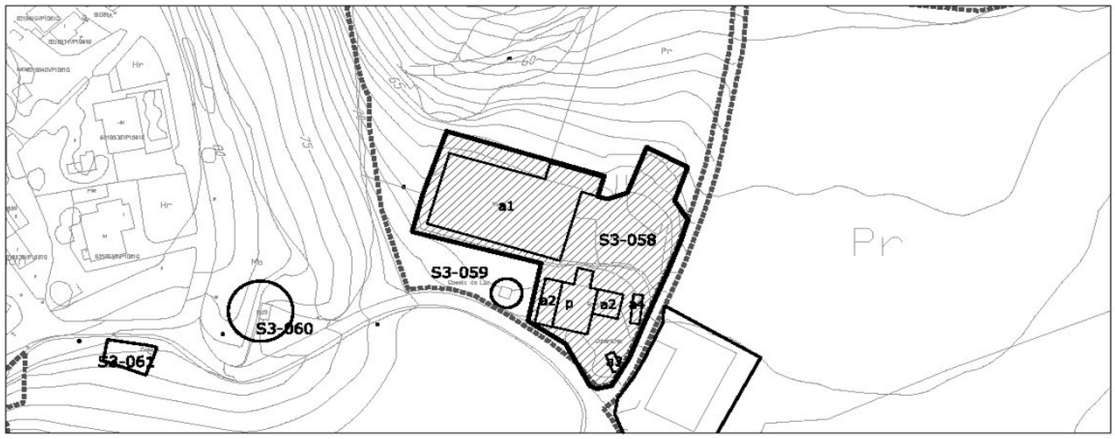

1- INFORMACIÓN GENERAL	
Situación	Barreda Noreste
Acceso	Carretera de San Ramón
Titularidad	Privada

2- DATOS CATASTRALES			
Referencia catastral parcela	39087A007001710000YU	**Localización**	Bº San Ramón 98 Pol 7 Parc 171
Referencia catastral edificación	39087A007001710001UI		

3- CARACTERÍSTICAS DE LA PARCELA						
Uso principal parcela		residencial		**Otros usos**	ganadero	
Superficie total (m²)		18.238,00		**% ocupacion**	6,08	
Viario acceso	**Cerramiento**	**Electricidad**	**Agua**	**Saneamiento**	**Alumbrado**	**Otros**
hormigón	de fábrica	si	si	si	si	

4- CARACTERÍSTICAS DE LAS EDIFICACIONES					
	principal	**anejo 1**	**anejo 2**	**anejo 3**	**anejo 4**
Uso	vivienda	ganadero	almacén	agrícola	agrícola
Antigüedad	1940				
Superficie ocupación (m²)	142,00	829,00	106,00	12,00	20,00
Nº plantas(sobre/bajo rasante)	2	1	1	1	1
Superficie construída (m²)	280,00	737,00	106,00	12,00	20,00
Características constructivas:					
· Cerramiento de fachada	revestimiento pie	bloque	revestimiento piedra		
· Tipo de cubierta	inclinada	inclinada	inclinada		
· Material de cubierta	teja	uralita	teja		
· Estructura	muro carga	hormigón	muro carga		
· Carpintería	metálico	madera	madera		
Estado	bueno	bueno	bueno		

IDENTIFICACIÓN y LOCALIZACIÓN	Sector 3 Nº 058
Finca, paraje "Jerrallana".	

5- SITUACION URBANISTICA Y AMBIENTAL		
Clase y categoría de suelo	Suelo Rústico Especial Protección de Producción Agroganadera	SR-EP-PA
Protección		
Afecciones		
Observaciones	Edificación residencial en buen estado con anejos ganaderos agrícolas. La parcela tiene uso agrícola y ganadero extensivo además de un uso industrial ligado al sector primario.	

IDENTIFICACIÓN y LOCALIZACIÓN	Sector 3 Nº 059
Caseta de luz, paraje "Jerrallana".	

LOCALIZACIÓN

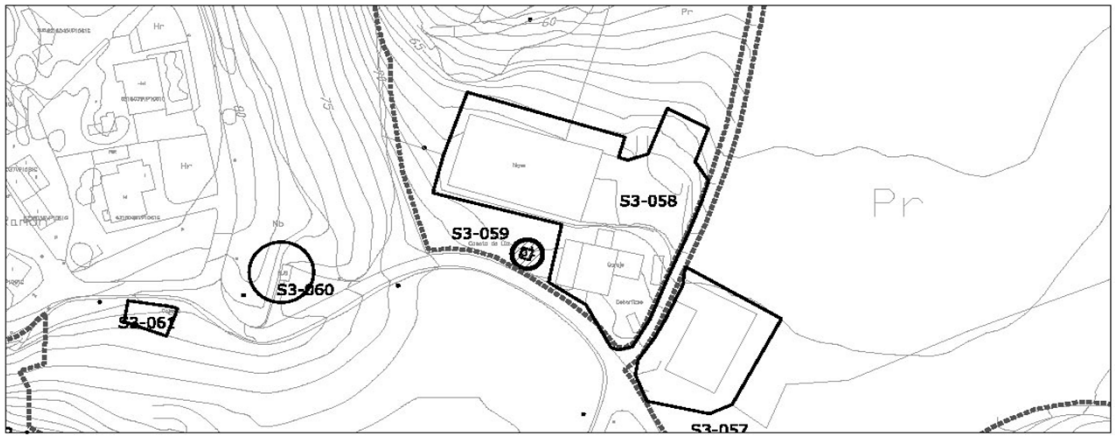

1- INFORMACIÓN GENERAL	
Situación	Barreda Noreste
Acceso	Carretera de San Ramón
Titularidad	Publica

2- DATOS CATASTRALES			
Referencia catastral parcela	000600800VP10B0001AH	**Localización**	Bº San Ramón 98A
Referencia catastral edificación			

3- CARACTERÍSTICAS DE LA PARCELA						
Uso principal parcela		equipamiento		**Otros usos**		
Superficie total (m²)		18.238,00		**% ocupacion**	0,03	
Viario acceso	**Cerramiento**	**Electricidad**	**Agua**	**Saneamiento**	**Alumbrado**	**Otros**
hormigón	de fábrica	si	si	si	si	

4- CARACTERÍSTICAS DE LAS EDIFICACIONES					
	principal	**anejo 1**	**anejo 2**	**anejo 3**	**otros**
Uso	Caseta de luz				
Antigüedad	1996				
Superficie ocupación (m²)	6,00				
Nº plantas(sobre/bajo rasante)	1				
Superficie construída (m²)	6,00				
Características constructivas:					
· Cerramiento de fachada	enfoscado				
· Tipo de cubierta	inclinada				
· Material de cubierta	uralita				
· Estructura	hormigón				
· Carpintería	metálico				
Estado	bueno				

IDENTIFICACIÓN y LOCALIZACIÓN	Sector 3 Nº 059
Caseta de luz, paraje "Jerrallana".	

5- SITUACION URBANISTICA Y AMBIENTAL		
Clase y categoría de suelo	Suelo Rústico Especial Protección de Producción Agroganadera	SR-EP-PA
Protección		
Afecciones		
Observaciones	Caseta de luz.	

IDENTIFICACIÓN y LOCALIZACIÓN	Sector 3 Nº 060
Parada de autobús, paraje "San Ramón".	

LOCALIZACIÓN

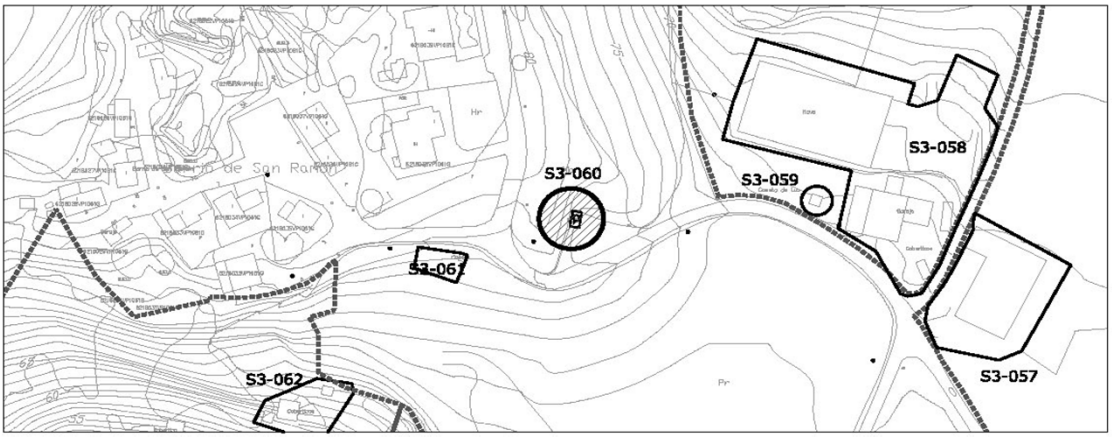

escala 1/2000

1- INFORMACIÓN GENERAL	
Situación	Barreda Noreste
Acceso	Carretera de San Ramón
Titularidad	Publica

2- DATOS CATASTRALES			
Referencia catastral parcela	39087A007001730000YW	**Localización**	Bº San Ramón 1C Pol 7 Parc 173
Referencia catastral edificación			

3- CARACTERÍSTICAS DE LA PARCELA						
Uso principal parcela		equipamiento		**Otros usos**		
Superficie total (m²)		7.476,00		**% ocupacion**	0,15	
Viario acceso	**Cerramiento**	**Electricidad**	**Agua**	**Saneamiento**	**Alumbrado**	**Otros**
hormigón	sin vallar				si	

4- CARACTERÍSTICAS DE LAS EDIFICACIONES					
	principal	**anejo 1**	**anejo 2**	**anejo 3**	**otros**
Uso	Parada de Bus				
Antigüedad	1990				
Superficie ocupación (m²)	11,00				
Nº plantas(sobre/bajo rasante)	1				
Superficie construída (m²)	11,00				
Características constructivas:					
· Cerramiento de fachada	otro				
· Tipo de cubierta	inclinada				
· Material de cubierta	teja				
· Estructura	madera				
· Carpintería	metálico				
Estado	bueno				

IDENTIFICACIÓN y LOCALIZACIÓN	Sector 3 Nº 060
Parada de autobús, paraje "San Ramón".	

5- SITUACION URBANISTICA Y AMBIENTAL		
Clase y categoría de suelo	Suelo Rústico Especial Protección de Producción Agroganadera	SR-EP-PA
Protección		
Afecciones		
Observaciones	Parada de Autobús.	

IDENTIFICACIÓN y LOCALIZACIÓN	Sector 3 Nº 061
Depuradora Alta de San Ramón, paraje "San Ramón".	

LOCALIZACIÓN

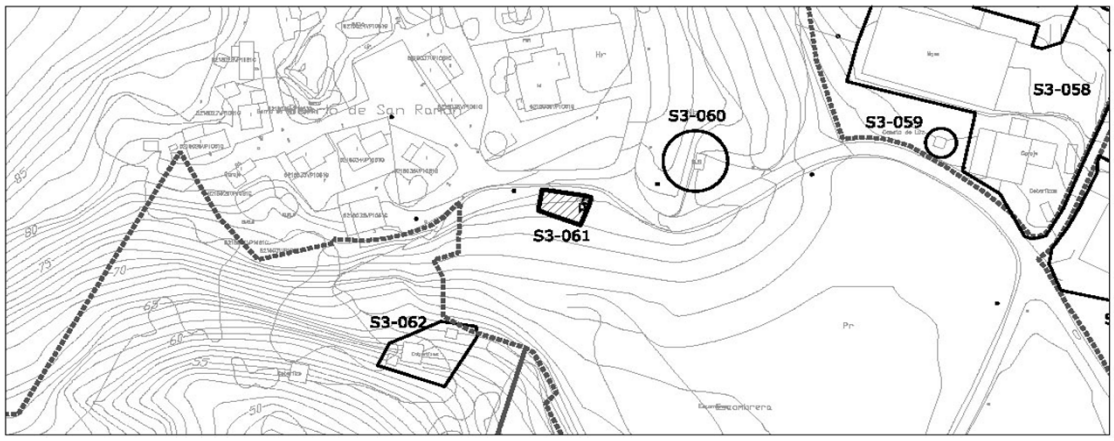

escala 1/2000

1- INFORMACIÓN GENERAL	
Situación	Barreda Noreste
Acceso	Carretera de San Ramón
Titularidad	Publica

2- DATOS CATASTRALES			
Referencia catastral parcela	000600700VP10B0001WH	**Localización**	Bº San Ramón 1C Pol 7 Parc 173
Referencia catastral edificación			

3- CARACTERÍSTICAS DE LA PARCELA						
Uso principal parcela		equipamiento		**Otros usos**		
Superficie total (m²)		94,00		**% ocupacion**	4,26	
Viario acceso	**Cerramiento**	**Electricidad**	**Agua**	**Saneamiento**	**Alumbrado**	**Otros**
hormigón	metálica	si	si	si	si	

4- CARACTERÍSTICAS DE LAS EDIFICACIONES					
	principal	**anejo 1**	**anejo 2**	**anejo 3**	**otros**
Uso	Parada de Bus				
Antigüedad	1996				
Superficie ocupación (m²)	4,00				
Nº plantas(sobre/bajo rasante)	1				
Superficie construída (m²)	94,00				
Características constructivas:					
· Cerramiento de fachada	enfoscado				
· Tipo de cubierta	inclinada				
· Material de cubierta	metálica				
· Estructura	hormigón				
· Carpintería	metálico				
Estado	bueno				

IDENTIFICACIÓN y LOCALIZACIÓN	Sector 3 Nº 061
Depuradora Alta de San Ramón, paraje "San Ramón".	

5- SITUACION URBANISTICA Y AMBIENTAL		
Clase y categoría de suelo	Suelo Rústico Especial Protección de Producción Agroganadera	SR-EP-PA
Protección		
Afecciones	Conducción de saneamiento.	
Observaciones	Depuradora de aguas.	

IDENTIFICACIÓN y LOCALIZACIÓN	Sector 3 Nº 062
Finca, paraje "Alto de las Cruces".	

LOCALIZACIÓN

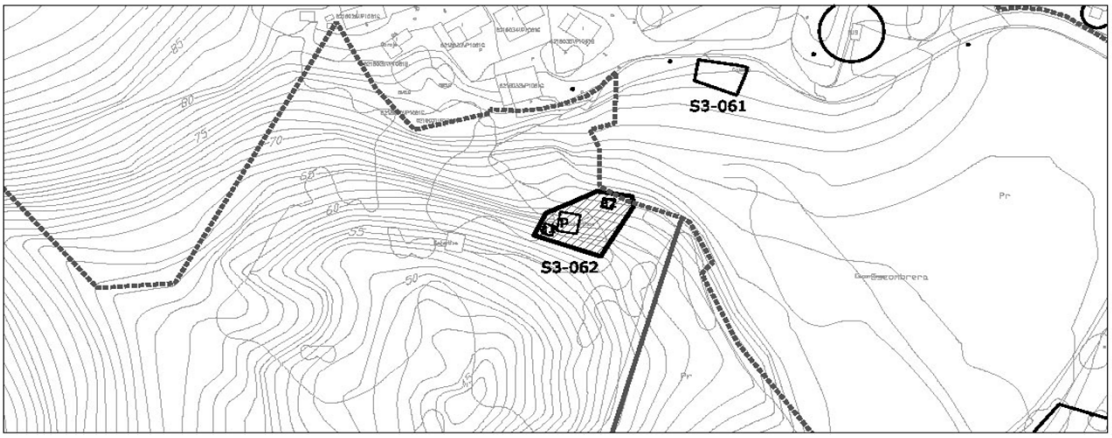

1- INFORMACIÓN GENERAL	
Situación	Barreda Noreste
Acceso	Carretera de San Ramón
Titularidad	Privada

2- DATOS CATASTRALES			
Referencia catastral parcela	39087A002000010000YH	**Localización**	Pol 2 Parc 1 Alto de las Cruces
Referencia catastral edificación			

3- CARACTERÍSTICAS DE LA PARCELA						
Uso principal parcela		agrícola		**Otros usos**		
Superficie total (m²)		64.421,00		**% ocupacion**	0,07	
Viario acceso	**Cerramiento**	**Electricidad**	**Agua**	**Saneamiento**	**Alumbrado**	**Otros**
hormigón	metálica	si	si		si	

4- CARACTERÍSTICAS DE LAS EDIFICACIONES					
	principal	**anejo 1**	**anejo 2**	**anejo 3**	**otros**
Uso	agrícola	agrícola	agrícola		
Antigüedad					
Superficie ocupación (m²)	29,00	8,00	7,00		
Nº plantas(sobre/bajo rasante)	1	1	1		
Superficie construída (m²)	29,00	8,00	7,00		
Características constructivas:					
· Cerramiento de fachada	otro				
· Tipo de cubierta	inclinada				
· Material de cubierta	uralita				
· Estructura					
· Carpintería	madera				
Estado	bueno				

IDENTIFICACIÓN y LOCALIZACIÓN	Sector 3 Nº 062
Finca, paraje "Alto de las Cruces".	

5- SITUACION URBANISTICA Y AMBIENTAL		
Clase y categoría de suelo	Suelo Rústico Especial Protección Forestal	SR-EP-F
Protección		
Afecciones		
Observaciones	Aperos de labranza y cobertizos agrícolas.	

IDENTIFICACIÓN y LOCALIZACIÓN	Sector 3 Nº 063
Finca, paraje "Hoyos Barreda".	

LOCALIZACIÓN

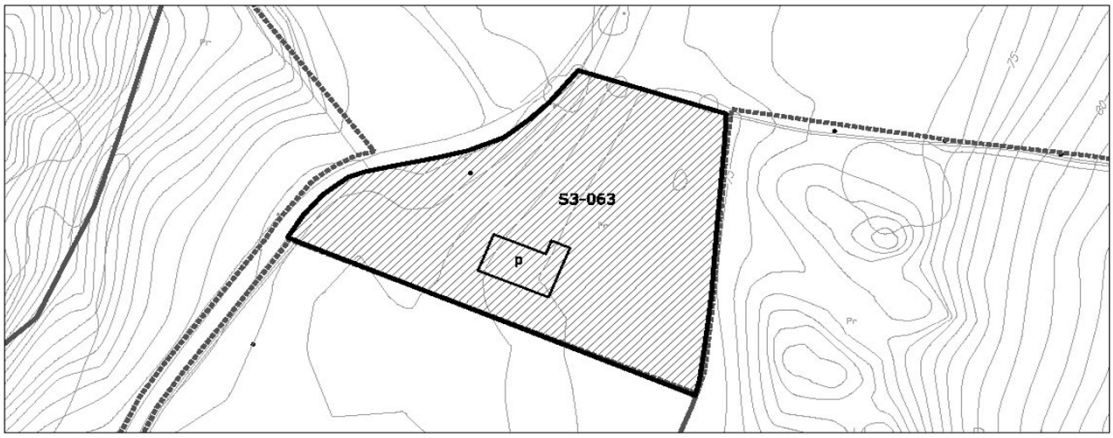

1- INFORMACIÓN GENERAL	
Situación	Miravalles Este
Acceso	Carretera de San Ramón
Titularidad	Privada

2- DATOS CATASTRALES			
Referencia catastral parcela	39087A002000030000YA	**Localización**	C/Caseríos 3A Pol 2 Parc 3
Referencia catastral edificación			

3- CARACTERÍSTICAS DE LA PARCELA						
Uso principal parcela		ganadero		**Otros usos**	industrial-almacén	
Superficie total (m²)		5.855,00		**% ocupacion**	4,10	
Viario acceso	**Cerramiento**	**Electricidad**	**Agua**	**Saneamiento**	**Alumbrado**	**Otros**
hormigón	metálica	si	si		si	

4- CARACTERÍSTICAS DE LAS EDIFICACIONES					
	principal	**anejo 1**	**anejo 2**	**anejo 3**	**otros**
Uso	ganadero				
Antigüedad	2006				
Superficie ocupación (m²)	240,00				
Nº plantas(sobre/bajo rasante)	1				
Superficie construída (m²)	240,00				
Características constructivas:					
· Cerramiento de fachada	otro				
· Tipo de cubierta	inclinada				
· Material de cubierta	uralita				
· Estructura					
· Carpintería	madera				
Estado	bueno				

IDENTIFICACIÓN y LOCALIZACIÓN	Sector 3 Nº 063
Finca, paraje "Hoyos Barreda".	

5- SITUACION URBANISTICA Y AMBIENTAL		
Clase y categoría de suelo	Suelo Rústico Especial Protección de Producción Agroganadera	SR-EP-PA
Protección		
Afecciones		
Observaciones	Explotación ganadera en buen estado con componente industrial en el sector primario.	

IDENTIFICACIÓN y LOCALIZACIÓN	Sector 3 Nº 064
Finca, paraje "Eucaliptal Río Cabo".	

LOCALIZACIÓN

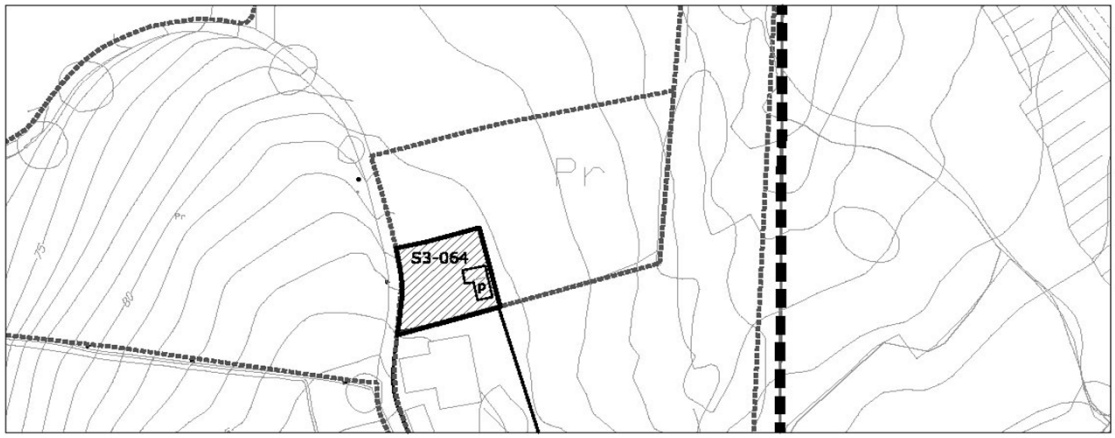

1- INFORMACIÓN GENERAL	
Situación	Miravalles Este
Acceso	Carretera de San Ramón
Titularidad	Privada

2- DATOS CATASTRALES			
Referencia catastral parcela	39087A007001330000YE	**Localización**	C/Caseríos 93B Pol 7 Parc 133
Referencia catastral edificación			

3- CARACTERÍSTICAS DE LA PARCELA						
Uso principal parcela		residencial		**Otros usos**	ganadero	
Superficie total (m²)		3.623,00		**% ocupacion**	0,97	
Viario acceso	**Cerramiento**	**Electricidad**	**Agua**	**Saneamiento**	**Alumbrado**	**Otros**
hormigón	metálica	si	si		si	

4- CARACTERÍSTICAS DE LAS EDIFICACIONES					
	principal	**anejo 1**	**anejo 2**	**anejo 3**	**otros**
Uso	vivienda				
Antigüedad	1990				
Superficie ocupación (m²)	35,00				
Nº plantas(sobre/bajo rasante)	1				
Superficie construída (m²)	35,00				
Características constructivas:					
· Cerramiento de fachada	enfoscado				
· Tipo de cubierta	inclinada				
· Material de cubierta	uralita				
· Estructura					
· Carpintería	metálico				
Estado	bueno				

IDENTIFICACIÓN y LOCALIZACIÓN	Sector 3 Nº 064
Finca, paraje "Eucaliptal Río Cabo".	

5- SITUACION URBANISTICA Y AMBIENTAL		
Clase y categoría de suelo	Suelo Rústico Especial Protección de Producción Agroganadera	SR-EP-PA
Protección		
Afecciones		
Observaciones		

IDENTIFICACIÓN y LOCALIZACIÓN	Sector 3 Nº 065
Finca, paraje "Eucaliptal Río Cabo".	

LOCALIZACIÓN

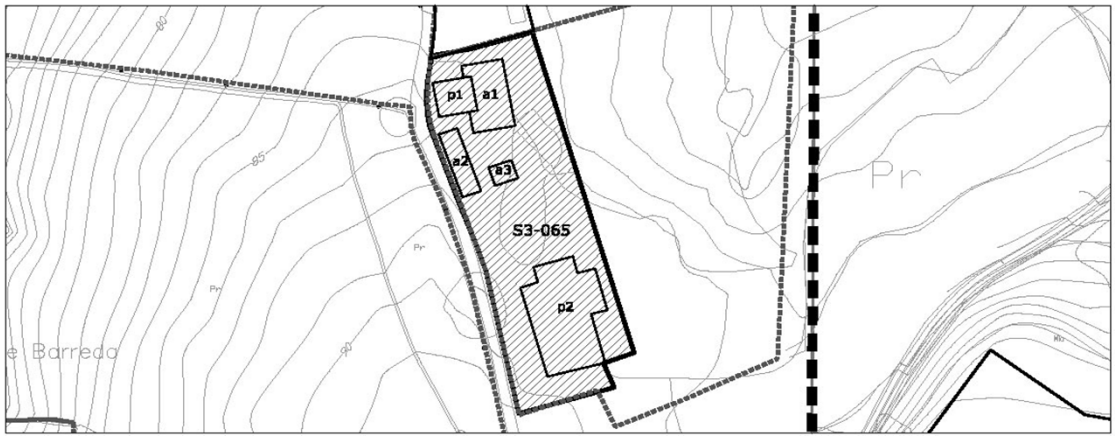

1- INFORMACIÓN GENERAL	
Situación	Miravalles Este
Acceso	Carretera de San Ramón
Titularidad	Privada

2- DATOS CATASTRALES			
Referencia catastral parcela	39087A002000050000YY	**Localización**	C/Caseríos 93 Pol 2 Parc 5
Referencia catastral edificación	39087A002000050001UU ; 39087A0020000500021I		

3- CARACTERÍSTICAS DE LA PARCELA						
Uso principal parcela		residencial		**Otros usos**	ganadero	
Superficie total (m²)		12.536,00		**% ocupacion**	7,47	
Viario acceso	**Cerramiento**	**Electricidad**	**Agua**	**Saneamiento**	**Alumbrado**	**Otros**
hormigón	de fábrica	si	si		si	

4- CARACTERÍSTICAS DE LAS EDIFICACIONES					
	principal 1	**principal 2**	**anejo 1**	**anejo 2**	**anejo 3**
Uso	vivienda	ganadero	almacén	agrícola	agrícola
Antigüedad	1920	1989	1989	2003	2003
Superficie ocupación (m²)	99,00	518,00	190,00	96,00	34,00
Nº plantas(sobre/bajo rasante)	2	1	1	1	1
Superficie construída (m²)	200,00	548,00	190,00	96,00	34,00
Características constructivas:					
· Cerramiento de fachada	enfoscado	bloque	bloque		
· Tipo de cubierta	inclinada	inclinada	plana	inclinada	inclinada
· Material de cubierta	teja	metálica	hormigón	teja	uralita
· Estructura		hormigón	hormigón		
· Carpintería	metálico	metálico			
Estado	bueno	bueno	bueno	bueno	bueno

IDENTIFICACIÓN y LOCALIZACIÓN	Sector 3 Nº 065
Finca, paraje "Eucaliptal Río Cabo".	

5- SITUACION URBANISTICA Y AMBIENTAL		
Clase y categoría de suelo	Suelo Rústico Especial Protección de Producción Agroganadera	SR-EP-PA
Protección		
Afecciones		
Observaciones	Edificación residencial con anejos ganaderos y agrícolas en buen estado de conservación.	

IDENTIFICACIÓN y LOCALIZACIÓN	Sector 3 Nº 066
Coorcopar, paraje "Eucaliptal Río Cabo".	

LOCALIZACIÓN

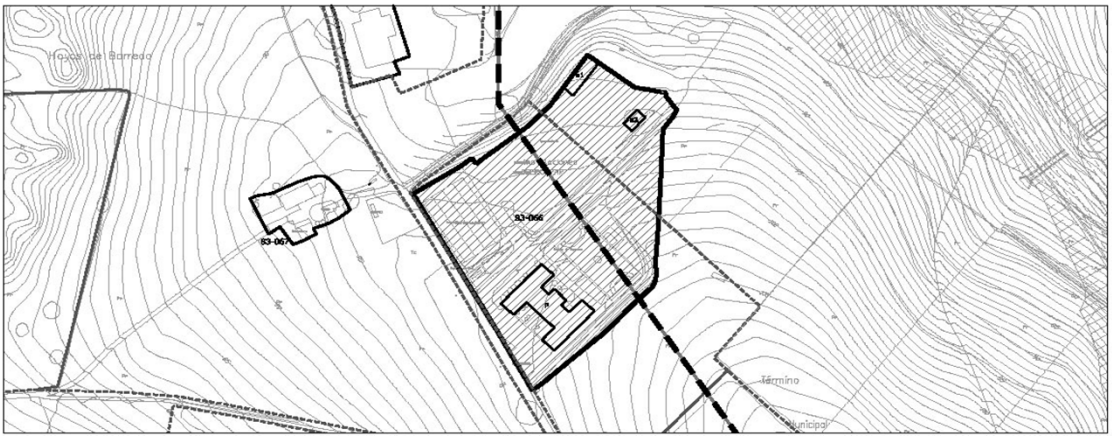

1- INFORMACIÓN GENERAL	
Situación	Miravalles Este
Acceso	Carretera de San Ramón
Titularidad	Pública

2- DATOS CATASTRALES			
Referencia catastral parcela	39087A002000070000YQ	**Localización**	C/Caseríos 143B Pol 2 Parc 7
Referencia catastral edificación			

3- CARACTERÍSTICAS DE LA PARCELA						
Uso principal parcela		equipamiento		**Otros usos**		
Superficie total (m²)		19.648,00		**% ocupacion**	5,37	
Viario acceso	**Cerramiento**	**Electricidad**	**Agua**	**Saneamiento**	**Alumbrado**	**Otros**
hormigón	metálica	si	si		si	

4- CARACTERÍSTICAS DE LAS EDIFICACIONES					
	principal	**anejo 1**	**anejo 2**	**anejo 3**	**otros**
Uso	equipamiento	almacén	almacén		
Antigüedad	1993				
Superficie ocupación (m²)	830,00	161,00	65,00		
Nº plantas(sobre/bajo rasante)	2	1	1		
Superficie construída (m²)	1660,00	161,00	65,00		
Características constructivas:					
· Cerramiento de fachada	enfoscado				
· Tipo de cubierta	inclinada				
· Material de cubierta	uralita				
· Estructura	hormigón				
· Carpintería	metálico				
Estado	bueno				

IDENTIFICACIÓN y LOCALIZACIÓN	Sector 3 Nº 066
Coorcopar, paraje "Eucaliptal Río Cabo".	

5- SITUACION URBANISTICA Y AMBIENTAL		
Clase y categoría de suelo	Suelo Rústico Especial Protección de Producción Agroganadera	SR-EP-PA
Protección		
Afecciones		
Observaciones	Equipamiento Sistema General. Edificación perteneciente a la cooperativa contra el paro COORPAR. Su uso principal es el educativo complementada con una pequña actividad industrial de primera transfromación y zonas deportivas. El complejo está en buen estado.	

IDENTIFICACIÓN y LOCALIZACIÓN	Sector 3 Nº 067
Finca, paraje "Barrio San Ramón".	

LOCALIZACIÓN

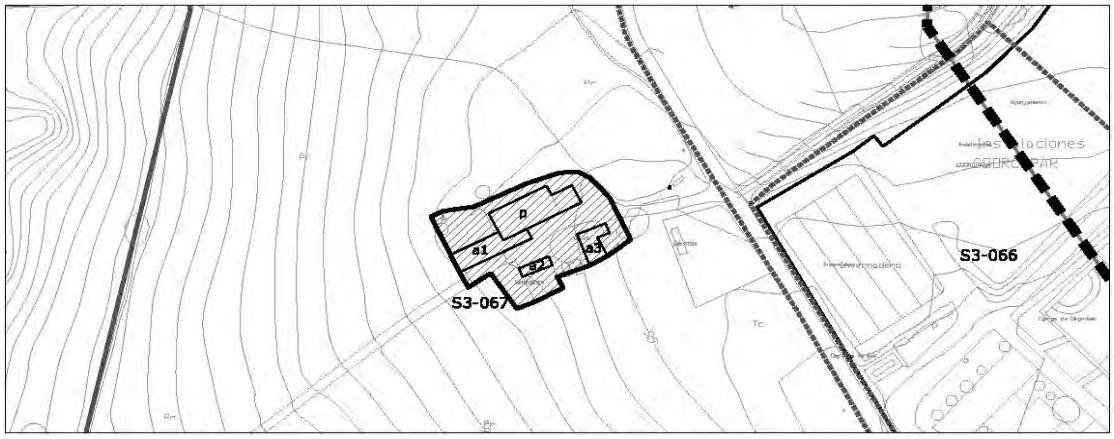

1- INFORMACIÓN GENERAL	
Situación	Miravalles Este
Acceso	Carretera de San Ramón
Titularidad	Privada

2- DATOS CATASTRALES			
Referencia catastral parcela	001000200VP10B0001IH	**Localización**	C/Caseríos 92
Referencia catastral edificación			

3- CARACTERÍSTICAS DE LA PARCELA						
Uso principal parcela		residencial		**Otros usos**	agrícola	
Superficie total (m²)		585,00		**% ocupacion**	60,17	
Viario acceso	**Cerramiento**	**Electricidad**	**Agua**	**Saneamiento**	**Alumbrado**	**Otros**
asfaltado	sin vallar	si	si		si	

4- CARACTERÍSTICAS DE LAS EDIFICACIONES					
	principal	**anejo 1**	**anejo 2**	**anejo 3**	**otros**
Uso	vivienda				
Antigüedad	1924				
Superficie ocupación (m²)	176,00	100,00	22,00	54,00	
Nº plantas(sobre/bajo rasante)	2	1	1	1	
Superficie construída (m²)	240,00	100,00	22,00	54,00	
Características constructivas:					
· Cerramiento de fachada	enfoscado	enfoscado	enfoscado		
· Tipo de cubierta	inclinada	inclinada	inclinada		
· Material de cubierta	teja	teja	teja		
· Estructura	muro de acrga	muro de acrga	muro de acrga		
· Carpintería	madera	madera	metálico		
Estado	bueno	bueno	bueno		

IDENTIFICACIÓN y LOCALIZACIÓN	Sector 3 Nº 067
Finca, paraje "Barrio San Ramón".	

5- SITUACION URBANISTICA Y AMBIENTAL		
Clase y categoría de suelo	Suelo Rústico Especial Protección de Producción Agroganadera	SR-EP-PA
Protección	Protección Ambiental Grado 2. Ficha SR-3 del Catálogo de Elementos Protegidos en Suelo Rústico.	
Afecciones		
Observaciones	Explotación ganadera en buen estado con componente industrial en el sector primario.	

IDENTIFICACIÓN y LOCALIZACIÓN	Sector 3 Nº 068
Finca, paraje "Pozona".	

LOCALIZACIÓN



1- INFORMACIÓN GENERAL	
Situación	Miravalles Este
Acceso	Carretera de San Ramón
Titularidad	Privada

2- DATOS CATASTRALES			
Referencia catastral parcela	39087A002000170000YK	**Localización**	C/Caseríos 91 Pol 2 Parc 17
Referencia catastral edificación	39087A002000170001UL		

3- CARACTERÍSTICAS DE LA PARCELA						
Uso principal parcela		residencial		**Otros usos**	agrícola	
Superficie total (m²)		56.758,00		**% ocupacion**	0,24	
Viario acceso	**Cerramiento**	**Electricidad**	**Agua**	**Saneamiento**	**Alumbrado**	**Otros**
asfaltado	sin vallar	si	si		si	

4- CARACTERÍSTICAS DE LAS EDIFICACIONES					
	principal	**anejo 1**	**anejo 2**	**anejo 3**	**otros**
Uso	vivienda				
Antigüedad	1958				
Superficie ocupación (m²)	134,00				
Nº plantas(sobre/bajo rasante)	2				
Superficie construída (m²)	262,00				
Características constructivas:					
· Cerramiento de fachada	enfoscado				
· Tipo de cubierta	inclinada				
· Material de cubierta	teja				
· Estructura	muro de acrga				
· Carpintería	madera				
Estado	bueno				

IDENTIFICACIÓN y LOCALIZACIÓN	Sector 3 Nº 068
Finca, paraje "Pozona".	

5- SITUACION URBANISTICA Y AMBIENTAL		
Clase y categoría de suelo	Suelo Rústico Especial Protección de Producción Agroganadera	SR-EP-PA
Protección		
Afecciones		
Observaciones	Edificación residencial con explotación agícola en buen estado con componente industrial en el sector primario.	

IDENTIFICACIÓN y LOCALIZACIÓN	Sector 3 Nº 069
Finca, paraje "Traida".	

LOCALIZACIÓN

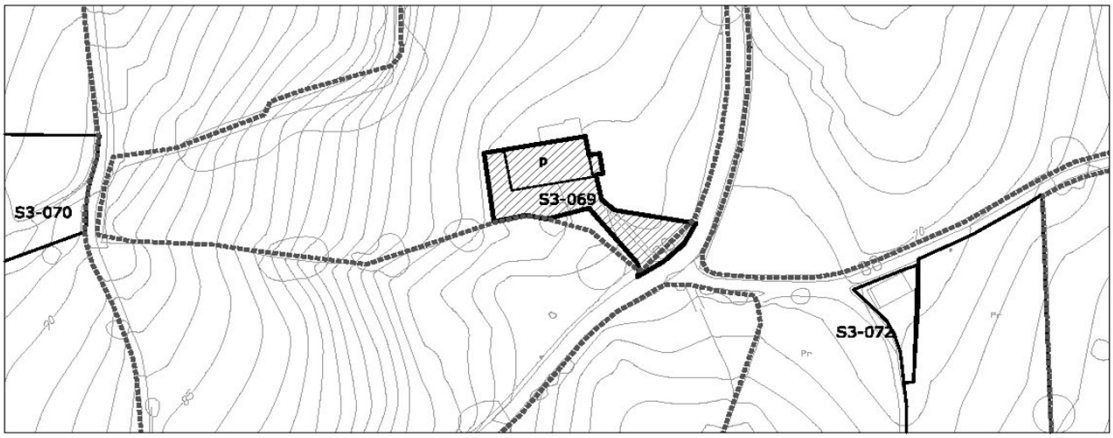

escala 1/2000

1- INFORMACIÓN GENERAL	
Situación	Barreda Noreste
Acceso	Carretera de San Ramón
Titularidad	Privada

2- DATOS CATASTRALES			
Referencia catastral parcela	39087A002000020000YW	**Localización**	C/Caseríos 86 Pol 2 Parc 2
Referencia catastral edificación	39087A002000020001UE		

3- CARACTERÍSTICAS DE LA PARCELA						
Uso principal parcela		residencial		**Otros usos**	agrícola	
Superficie total (m²)		32.675,00		**% ocupacion**	0,77	
Viario acceso	**Cerramiento**	**Electricidad**	**Agua**	**Saneamiento**	**Alumbrado**	**Otros**
asfaltado	sin vallar	si	si		si	

4- CARACTERÍSTICAS DE LAS EDIFICACIONES					
	principal	**anejo 1**	**anejo 2**	**anejo 3**	**otros**
Uso	vivienda				
Antigüedad	1958				
Superficie ocupación (m²)	251,00				
Nº plantas(sobre/bajo rasante)	2				
Superficie construída (m²)	530,00				
Características constructivas:					
· Cerramiento de fachada	enfoscado				
· Tipo de cubierta	inclinada				
· Material de cubierta	teja				
· Estructura	muro de acrga				
· Carpintería	madera				
Estado	bueno				

IDENTIFICACIÓN y LOCALIZACIÓN	Sector 3 Nº 069
Finca, paraje "Traida".	

5- SITUACION URBANISTICA Y AMBIENTAL		
Clase y categoría de suelo	Suelo Rústico Especial Protección de Producción Agroganadera	SR-EP-PA
Protección		
Afecciones		
Observaciones	Edificación residencial rehabilitada con explotación agícola y componente industrial en el sector primario.	

IDENTIFICACIÓN y LOCALIZACIÓN	Sector 3 Nº 070
Finca, paraje "Traida".	

LOCALIZACIÓN



1- INFORMACIÓN GENERAL	
Situación	Barreda Noreste
Acceso	Carretera de San Ramón
Titularidad	Privada

2- DATOS CATASTRALES			
Referencia catastral parcela	39087A002001310000YW	**Localización**	C/Caseríos 84 Pol 2 Parc 2
Referencia catastral edificación	39087A002001310001UE		

3- CARACTERÍSTICAS DE LA PARCELA						
Uso principal parcela		residencial		**Otros usos**	agrícola	
Superficie total (m²)		21.918,00		**% ocupacion**	3,02	
Viario acceso	**Cerramiento**	**Electricidad**	**Agua**	**Saneamiento**	**Alumbrado**	**Otros**
asfaltado	sin vallar	si	si		si	

4- CARACTERÍSTICAS DE LAS EDIFICACIONES					
	principal	**anejo 1**	**anejo 2**	**anejo 3**	**anejo 4**
Uso	vivienda	ganadero	almacén	agrícola	agrícola
Antigüedad	1925				
Superficie ocupación (m²)	192,00	395,00	29,00	21,00	25,00
Nº plantas(sobre/bajo rasante)	2	1	1	1	1
Superficie construída (m²)	350,00	395,00	29,00	21,00	25,00
Características constructivas:					
· Cerramiento de fachada	enfoscado	bloque	metálico	bloque	enfoscado
· Tipo de cubierta	inclinada	inclinada	inclinada	inclinada	inclinada
· Material de cubierta	teja	metálica	metálica	metálica	teja
· Estructura	hormigón				hormigón
· Carpintería	madera	madera	madera	madera	madera
Estado	bueno	bueno	bueno	bueno	bueno

IDENTIFICACIÓN y LOCALIZACIÓN	Sector 3 Nº 070
Finca, paraje "Traida".	

5- SITUACION URBANISTICA Y AMBIENTAL		
Clase y categoría de suelo	Suelo Rústico Especial Protección de Producción Agroganadera	SR-EP-PA
Protección		
Afecciones		
Observaciones	Edificación residencial rehabilitada en el año 2004 con explotación agícola y ganadera y con componente industrial en el sector primario.	

IDENTIFICACIÓN y LOCALIZACIÓN	Sector 3 Nº 071
Finca, paraje "Traida".	

LOCALIZACIÓN

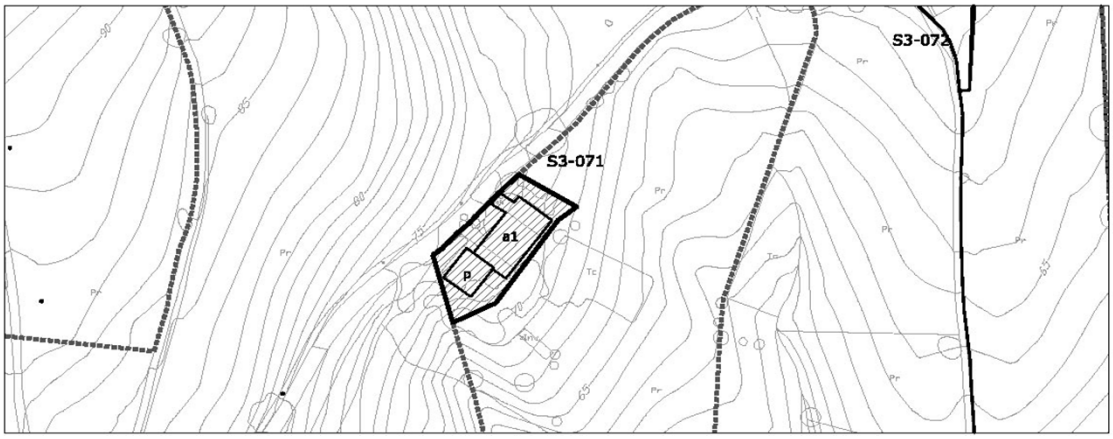

1- INFORMACIÓN GENERAL	
Situación	Miravalles Este
Acceso	Carretera de San Ramón
Titularidad	Privada

2- DATOS CATASTRALES			
Referencia catastral parcela	39087A003001030000YU	**Localización**	C/Caseríos 85 Pol 3 Parc 103
Referencia catastral edificación	39087A003001030001UI		

3- CARACTERÍSTICAS DE LA PARCELA						
Uso principal parcela		residencial		**Otros usos**	ganadero	
Superficie total (m²)		10.425,00		**% ocupacion**	3,18	
Viario acceso	**Cerramiento**	**Electricidad**	**Agua**	**Saneamiento**	**Alumbrado**	**Otros**
asfaltado	sin vallar	si	si		si	

4- CARACTERÍSTICAS DE LAS EDIFICACIONES					
	principal	**anejo 1**	**anejo 2**	**anejo 3**	**otros**
Uso	vivienda	ganadero			
Antigüedad	1974				
Superficie ocupación (m²)	93,00	239,00			
Nº plantas(sobre/bajo rasante)	2	2			
Superficie construída (m²)	186,00	314,00			
Características constructivas:					
· Cerramiento de fachada	cerámico	enfoscado			
· Tipo de cubierta	inclinada	inclinada			
· Material de cubierta	teja	metálica			
· Estructura	muro de carga				
· Carpintería	madera	madera			
Estado	regular	bueno			

IDENTIFICACIÓN y LOCALIZACIÓN	Sector 3 Nº 071
Finca, paraje "Traida".	

5- SITUACION URBANISTICA Y AMBIENTAL		
Clase y categoría de suelo	Suelo Rústico Especial Protección de Producción Agroganadera	SR-EP-PA
Protección		
Afecciones		
Observaciones	Edificación residencial en estado de degradación con explotación agícola y ganadera y componente industrial en el sector primario.	

IDENTIFICACIÓN y LOCALIZACIÓN	Sector 3 Nº 072
Finca, paraje "Avellanos".	

LOCALIZACIÓN

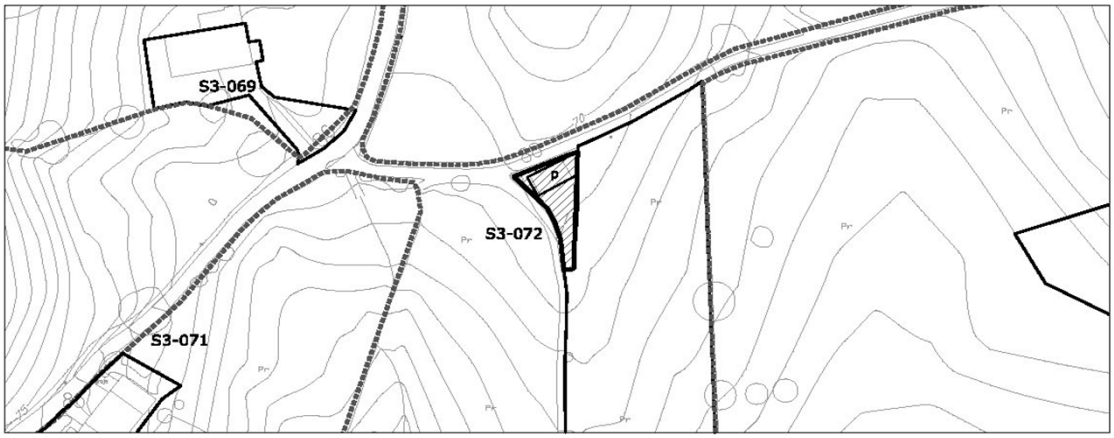

1- INFORMACIÓN GENERAL	
Situación	Miravalles Este
Acceso	Carretera de San Ramón
Titularidad	Privada

2- DATOS CATASTRALES			
Referencia catastral parcela	39087A003000440000YA	**Localización**	C/Caseríos 88 Pol 3 Parc 44
Referencia catastral edificación			

3- CARACTERÍSTICAS DE LA PARCELA						
Uso principal parcela		residencial		**Otros usos**		
Superficie total (m²)		278,00		**% ocupacion**	28,78	
Viario acceso	**Cerramiento**	**Electricidad**	**Agua**	**Saneamiento**	**Alumbrado**	**Otros**
asfaltado	de fábrica	si	si		si	

4- CARACTERÍSTICAS DE LAS EDIFICACIONES					
	principal	**anejo 1**	**anejo 2**	**anejo 3**	**otros**
Uso	vivienda				
Antigüedad	2004				
Superficie ocupación (m²)	80,00				
Nº plantas(sobre/bajo rasante)	2				
Superficie construída (m²)	160,00				
Características constructivas:					
· Cerramiento de fachada	enfoscado				
· Tipo de cubierta	inclinada				
· Material de cubierta	teja				
· Estructura	hormigón				
· Carpintería	metálico				
Estado	bueno				

IDENTIFICACIÓN y LOCALIZACIÓN	Sector 3 Nº 072
Finca, paraje "Avellanos".	

5- SITUACION URBANISTICA Y AMBIENTAL		
Clase y categoría de suelo	Suelo Rústico Especial Protección de Producción Agroganadera	SR-EP-PA
Estado general		
Afecciones		
Observaciones	Edificación residencial aislada en estado.	

IDENTIFICACIÓN y LOCALIZACIÓN	Sector 3 Nº 073
Finca, paraje "Avellanos".	

LOCALIZACIÓN

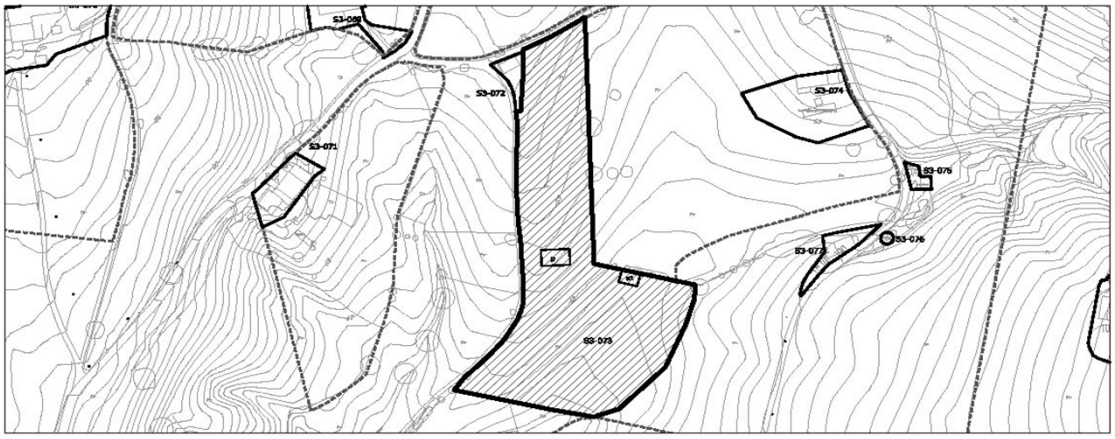

1- INFORMACIÓN GENERAL	
Situación	Miravalles Este
Acceso	Carretera de San Ramón
Titularidad	Privada

2- DATOS CATASTRALES			
Referencia catastral parcela	39087A003000380000YU	**Localización**	C/Caseríos 338 Pol 3 Parc 38
Referencia catastral edificación			

3- CARACTERÍSTICAS DE LA PARCELA						
Uso principal parcela		agrícola		**Otros usos**	ganadero	
Superficie total (m²)		11.659,00		**% ocupacion**	1,76	
Viario acceso	**Cerramiento**	**Electricidad**	**Agua**	**Saneamiento**	**Alumbrado**	**Otros**
asfaltado	sin vallar	si	si		si	

4- CARACTERÍSTICAS DE LAS EDIFICACIONES					
	principal	**anejo 1**	**anejo 2**	**anejo 3**	**otros**
Uso	ganadero	agrícola			
Antigüedad	2010				
Superficie ocupación (m²)	135,00	70,00			
Nº plantas(sobre/bajo rasante)	1	1			
Superficie construída (m²)	135,00	70,00			
Características constructivas:					
· Cerramiento de fachada	bloque	bloque			
· Tipo de cubierta	inclinada	inclinada			
· Material de cubierta	metálica	metálica			
· Estructura	hormigón	hormigón			
· Carpintería	metálico	metálico			
Estado	bueno	bueno			

IDENTIFICACIÓN y LOCALIZACIÓN	Sector 3 Nº 073
Finca, paraje "Avellanos".	

5- SITUACION URBANISTICA Y AMBIENTAL		
Clase y categoría de suelo	Suelo Rústico Especial Protección de Producción Agroganadera	SR-EP-PA
Protección		
Afecciones		
Observaciones	Explotación agícola y ganadera en buen estado y con síntomas de actividad.	

IDENTIFICACIÓN y LOCALIZACIÓN	Sector 3 Nº 074
Finca, paraje "Avellanos".	

LOCALIZACIÓN

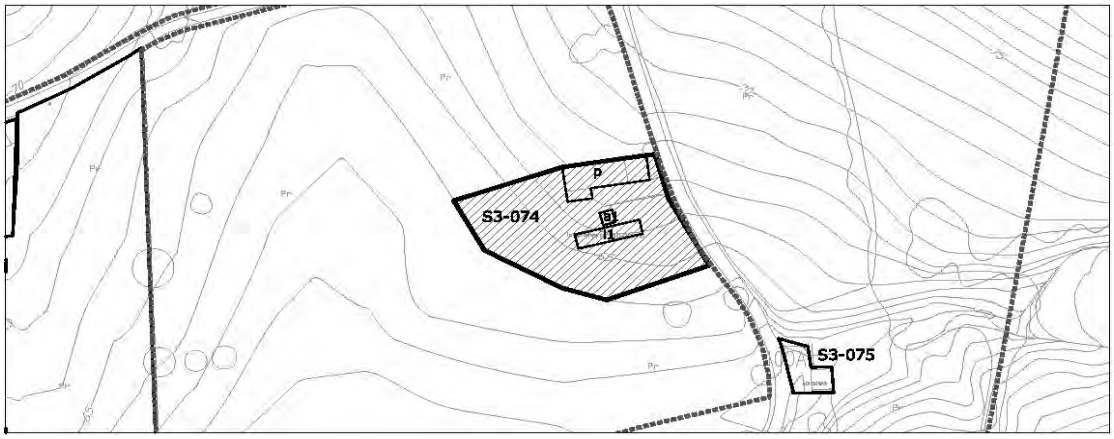

1- INFORMACIÓN GENERAL	
Situación	Miravalles Este
Acceso	Carretera de San Ramón
Titularidad	Privada

2- DATOS CATASTRALES			
Referencia catastral parcela	39087A003000450001UZ	**Localización**	C/Caseríos 99 Pol 3 Parc 45
Referencia catastral edificación			

3- CARACTERÍSTICAS DE LA PARCELA						
Uso principal parcela		residencial		**Otros usos**	ganadero	
Superficie total (m²)		20.080,00		**% ocupacion**	1,28	
Viario acceso	**Cerramiento**	**Electricidad**	**Agua**	**Saneamiento**	**Alumbrado**	**Otros**
asfaltado	sin vallar	si	si		si	

4- CARACTERÍSTICAS DE LAS EDIFICACIONES					
	principal	**anejo 1**	**anejo 2**	**anejo 3**	**otros**
Uso	vivienda	ganadero			invernadero
Antigüedad	1958				
Superficie ocupación (m²)	174,00	12,00			71,00
Nº plantas(sobre/bajo rasante)	2	1			1
Superficie construída (m²)	135,00	70,00			71,00
Características constructivas:					
· Cerramiento de fachada	enfoscado	enfoscado			
· Tipo de cubierta	inclinada	inclinada			
· Material de cubierta	teja	uralita			
· Estructura	muro d ecarga	hormigón			
· Carpintería	madera	madera			
Estado	bueno	bueno			

IDENTIFICACIÓN y LOCALIZACIÓN	Sector 3 Nº 074
Finca, paraje "Avellanos".	

5- SITUACION URBANISTICA Y AMBIENTAL		
Clase y categoría de suelo	Suelo Rústico Especial Protección de Producción Agroganadera	SR-EP-PA
Protección	Protección Ambiental Grado 2. Ficha SR-4 del Catálogo de Elementos Protegidos en Suelo Rústico.	
Afecciones		
Observaciones	Edificación residencial aislada en estado de degradación con edificación aneja para explotación agícola y ganadera.	

IDENTIFICACIÓN y LOCALIZACIÓN	Sector 3 Nº 075
Lavadero San Ramón, paraje "Pozona".	

LOCALIZACIÓN

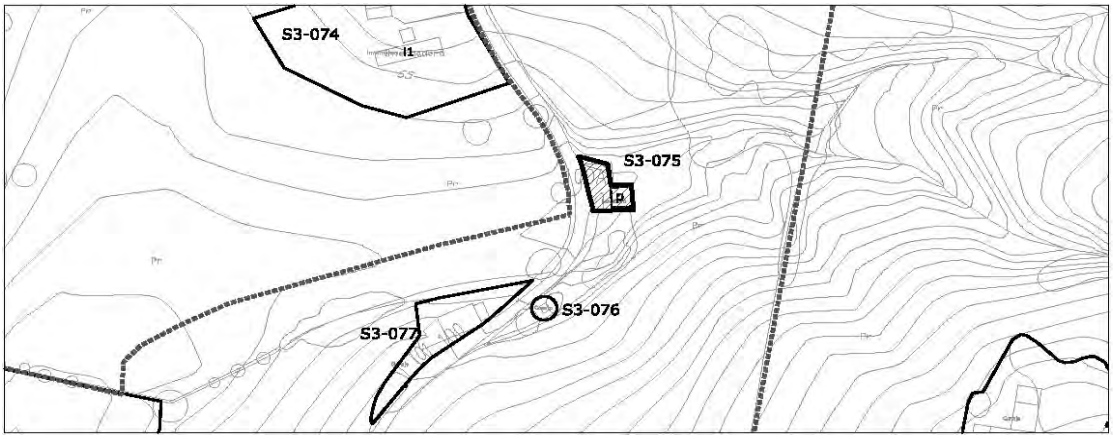

1- INFORMACIÓN GENERAL	
Situación	Miravalles Este
Acceso	Carretera de San Ramón
Titularidad	Pública

2- DATOS CATASTRALES			
Referencia catastral parcela	39087A003000500000YG	**Localización**	C/Caseríos 100A Pol 3 Parc 50
Referencia catastral edificación			

3- CARACTERÍSTICAS DE LA PARCELA						
Uso principal parcela		equipamiento		**Otros usos**		
Superficie total (m²)		125,00		**% ocupacion**	23,20	
Viario acceso	**Cerramiento**	**Electricidad**	**Agua**	**Saneamiento**	**Alumbrado**	**Otros**
asfaltado			si			

4- CARACTERÍSTICAS DE LAS EDIFICACIONES					
	principal	**anejo 1**	**anejo 2**	**anejo 3**	**otros**
Uso	equipamiento				
Antigüedad	1962				
Superficie ocupación (m²)	29,00				
Nº plantas(sobre/bajo rasante)	1				
Superficie construída (m²)	29,00				
Características constructivas:					
· Cerramiento de fachada					
· Tipo de cubierta	inclinada				
· Material de cubierta	teja				
· Estructura	hormigón				
· Carpintería					
Estado	regular				

IDENTIFICACIÓN y LOCALIZACIÓN	Sector 3 Nº 075
Lavadero San Ramón, paraje "Pozona".	

5- SITUACION URBANISTICA Y AMBIENTAL		
Clase y categoría de suelo	Suelo Rústico Especial Protección de Producción Agroganadera	SR-EP-PA
Protección	Protección Estructural. Ficha SR-5 del Catálogo de Elementos Protegidos en Suelo Rústico.	
Afecciones		
Observaciones	Edificación aislada de uso de lavadero en estado de degradación.	

IDENTIFICACIÓN y LOCALIZACIÓN	Sector 3 Nº 076
Finca, paraje "Pozona".	

LOCALIZACIÓN

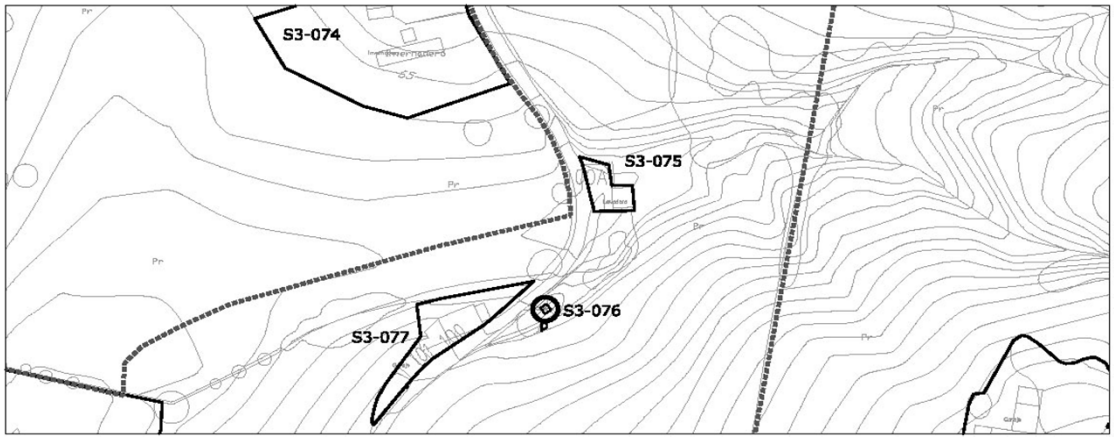

1- INFORMACIÓN GENERAL	
Situación	Miravalles Este
Acceso	Carretera de San Ramón
Titularidad	Privada

2- DATOS CATASTRALES			
Referencia catastral parcela	39087A003000490000YP	**Localización**	C/Caseríos 101B Pol 3 Parc 49
Referencia catastral edificación			

3- CARACTERÍSTICAS DE LA PARCELA						
Uso principal parcela		agrícola		**Otros usos**		
Superficie total (m²)		373,00		**% ocupacion**	3,49	
Viario acceso	**Cerramiento**	**Electricidad**	**Agua**	**Saneamiento**	**Alumbrado**	**Otros**
asfaltado	mixta				si	

4- CARACTERÍSTICAS DE LAS EDIFICACIONES					
	principal	**anejo 1**	**anejo 2**	**anejo 3**	**otros**
Uso	agrícola				
Antigüedad	2005				
Superficie ocupación (m²)	13,00				
Nº plantas(sobre/bajo rasante)	1				
Superficie construída (m²)	13,00				
Características constructivas:					
· Cerramiento de fachada	bloque				
· Tipo de cubierta	inclinada				
· Material de cubierta	metálica				
· Estructura	hormigón				
· Carpintería	metálico				
Estado	bueno				

IDENTIFICACIÓN y LOCALIZACIÓN	Sector 3 Nº 076
Finca, paraje "Pozona".	

5- SITUACION URBANISTICA Y AMBIENTAL		
Clase y categoría de suelo	Suelo Rústico Especial Protección de Producción Agroganadera	SR-EP-PA
Protección		
Afecciones		
Observaciones	Edificación agrícola aislada en buen estado.	

IDENTIFICACIÓN y LOCALIZACIÓN	Sector 3 Nº 077
Finca, paraje "Avellanos".	

LOCALIZACIÓN

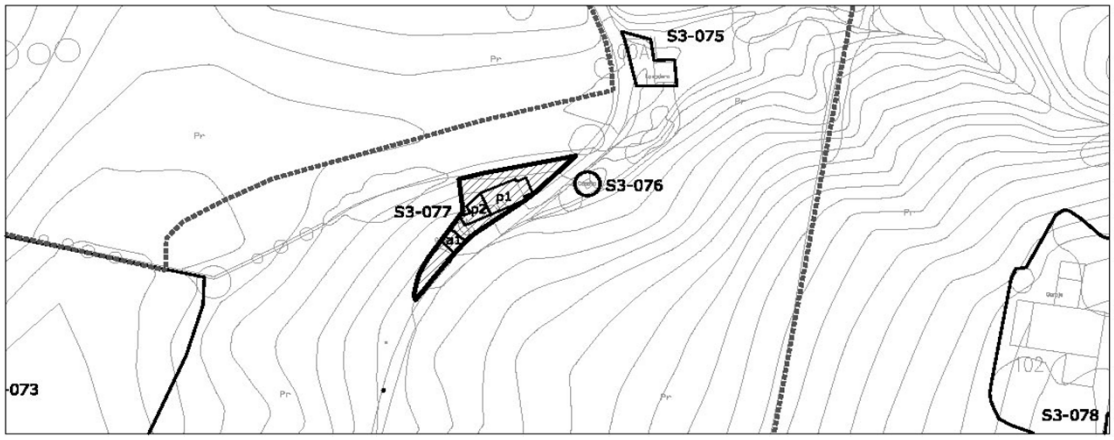

1- INFORMACIÓN GENERAL	
Situación	Miravalles Este
Acceso	Carretera de San Ramón
Titularidad	Privada

2- DATOS CATASTRALES			
Referencia catastral parcela	39087A003000480000YQ	**Localización**	C/Caseríos 101 Pol 3 Parc 48
Referencia catastral edificación			

3- CARACTERÍSTICAS DE LA PARCELA						
Uso principal parcela		residencial		**Otros usos**		
Superficie total (m²)		405,00		**% ocupacion**	32,59	
Viario acceso	**Cerramiento**	**Electricidad**	**Agua**	**Saneamiento**	**Alumbrado**	**Otros**
asfaltado	sin vallar	si	si		si	

4- CARACTERÍSTICAS DE LAS EDIFICACIONES					
	principal 1	**principal 2**	**anejo 1**	**anejo 2**	**otros**
Uso	vivienda	vivienda	almacén		
Antigüedad	1945	1945			
Superficie ocupación (m²)	77,00	35,00	20,00		
Nº plantas(sobre/bajo rasante)	1	2	1		
Superficie construída (m²)	77,00	70,00	20,00		
Características constructivas:					
· Cerramiento de fachada	enfoscado	enfoscado	enfoscado		
· Tipo de cubierta	inclinada	inclinada	inclinada		
· Material de cubierta	teja	teja	hormigón		
· Estructura	muro de carga	muro de carga	muro de carga		
· Carpintería	metálico	metálico	metálico		
Estado	bueno	bueno	bueno		

IDENTIFICACIÓN y LOCALIZACIÓN	Sector 3 Nº 077
Finca, paraje "Avellanos".	

5- SITUACION URBANISTICA Y AMBIENTAL		
Clase y categoría de suelo	Suelo Rústico Especial Protección de Producción Agroganadera	SR-EP-PA
Protección		
Afecciones		
Observaciones	Edificación agrícola aislada en buen estado.	

IDENTIFICACIÓN y LOCALIZACIÓN	Sector 3 Nº 078
Finca, paraje "Pozona".	

LOCALIZACIÓN

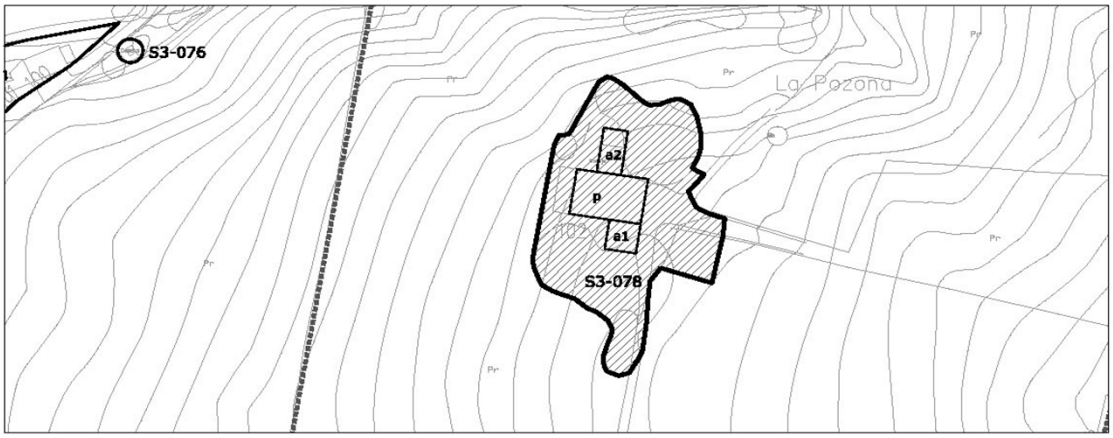

1- INFORMACIÓN GENERAL	
Situación	Miravalles Este
Acceso	Carretera de San Ramón
Titularidad	Privada

2- DATOS CATASTRALES			
Referencia catastral parcela	39087A003000630000YD	**Localización**	C/Caseríos 102 Pol 3 Parc 63
Referencia catastral edificación			

3- CARACTERÍSTICAS DE LA PARCELA						
Uso principal parcela		residencial		**Otros usos**	ganadero	
Superficie total (m²)		64.016,00		**% ocupacion**	0,61	
Viario acceso	**Cerramiento**	**Electricidad**	**Agua**	**Saneamiento**	**Alumbrado**	**Otros**
hormigón	sin vallar	si	si		si	

4- CARACTERÍSTICAS DE LAS EDIFICACIONES					
	principal	**anejo 1**	**anejo 2**	**anejo 3**	**otros**
Uso	vivienda	ganadero	ganadero		
Antigüedad	1990				
Superficie ocupación (m²)	241,00	69,00	80,00		
Nº plantas(sobre/bajo rasante)	2	2	1		
Superficie construída (m²)	480,00	136,00	80,00		
Características constructivas:					
· Cerramiento de fachada	enfoscado	enfoscado	enfoscado		
· Tipo de cubierta	inclinada	inclinada	inclinada		
· Material de cubierta	teja	teja	uralita		
· Estructura	muro de carga	muro de carga	muro de carga		
· Carpintería	madera	madera	madera		
Estado	bueno	regular	regular		

IDENTIFICACIÓN y LOCALIZACIÓN	Sector 3 Nº 078
Finca, paraje "Pozona".	

5- SITUACION URBANISTICA Y AMBIENTAL		
Clase y categoría de suelo	Suelo Rústico Especial Protección de Producción Agroganadera	SR-EP-PA
Protección		
Afecciones		
Observaciones	Edificación residencial aislada con anejos ganaderos con componente industrial en el sector primario.	

IDENTIFICACIÓN y LOCALIZACIÓN	Sector 3 Nº 079
Finca, paraje "Avellanos".	

LOCALIZACIÓN

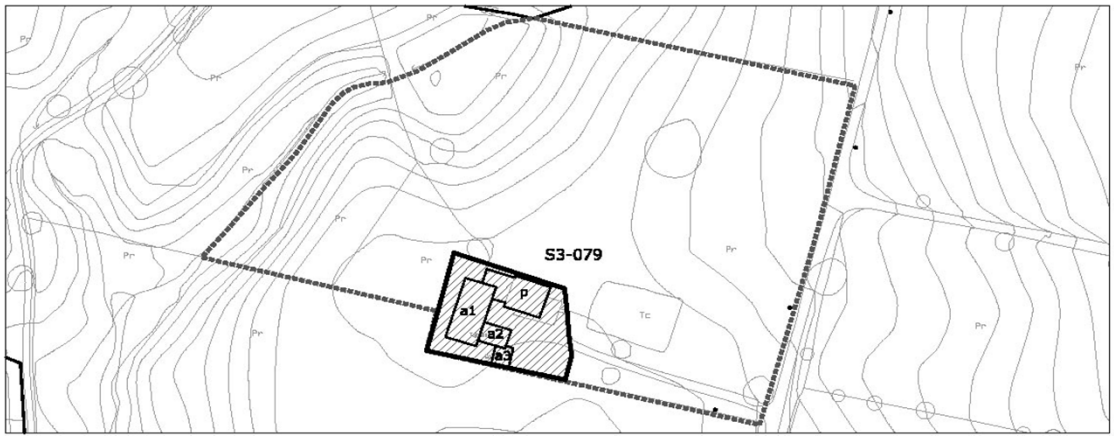

1- INFORMACIÓN GENERAL	
Situación	Miravalles Este
Acceso	Carretera de San Ramón
Titularidad	Privada

2- DATOS CATASTRALES			
Referencia catastral parcela	39087A003000470000YG	**Localización**	C/Caseríos 103 Pol 3 Parc 47
Referencia catastral edificación			

3- CARACTERÍSTICAS DE LA PARCELA						
Uso principal parcela		residencial		**Otros usos**	ganadero	
Superficie total (m²)		12.180,00		**% ocupacion**	2,82	
Viario acceso	**Cerramiento**	**Electricidad**	**Agua**	**Saneamiento**	**Alumbrado**	**Otros**
asfaltado	sin vallar	si	si		si	

4- CARACTERÍSTICAS DE LAS EDIFICACIONES					
	principal	**anejo 1**	**anejo 2**	**anejo 3**	**otros**
Uso	vivienda	ganadero	ganadero	agrícola	
Antigüedad	1986				
Superficie ocupación (m²)	133,00	147,00	40,00	24,00	
Nº plantas(sobre/bajo rasante)	2	1	1	1	
Superficie construída (m²)	266,00	147,00	40,00	24,00	
Características constructivas:					
· Cerramiento de fachada	ladrillo	estimiento pie	enfoscado	enfoscado	
· Tipo de cubierta	inclinada	inclinada	inclinada	inclinada	
· Material de cubierta	teja	teja	uralita	metálica	
· Estructura	hormigón	muro de carga	hormigón	hormigón	
· Carpintería	metálico	madera			
Estado	bueno	bueno	bueno	bueno	

IDENTIFICACIÓN y LOCALIZACIÓN	Sector 3 Nº 079
Finca, paraje "Avellanos".	

5- SITUACION URBANISTICA Y AMBIENTAL		
Clase y categoría de suelo	Suelo Rústico Especial Protección de Producción Agroganadera	SR-EP-PA
Protección		
Afecciones		
Observaciones	Edificación residencial aislada con anejos ganaderos y agrícolas con componente industrial en el sector primario. Parte de la parcela se encuentra cultivada y otra parte se destina a pastos extensivos para el ganado.	

IDENTIFICACIÓN y LOCALIZACIÓN	Sector 3 Nº 080
Finca, paraje "Traida".	

LOCALIZACIÓN

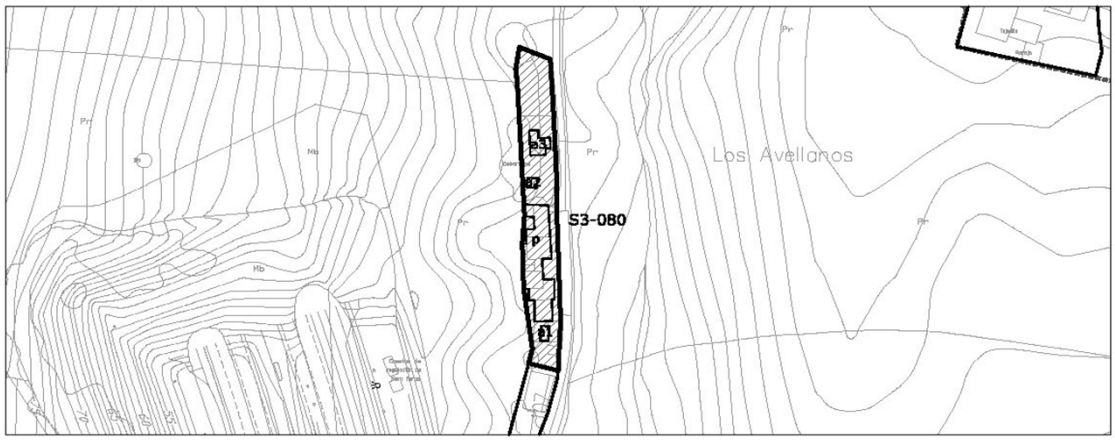

1- INFORMACIÓN GENERAL	
Situación	Miravalles Este
Acceso	Carretera de San Ramón
Titularidad	Privada

2- DATOS CATASTRALES			
Referencia catastral parcela	39087A003000370000YZ	**Localización**	C/Caseríos 108 Pol 3 Parc 37
Referencia catastral edificación			

3- CARACTERÍSTICAS DE LA PARCELA						
Uso principal parcela		residencial		**Otros usos**	agrícola	
Superficie total (m²)		955,00		**% ocupacion**	24,92	
Viario acceso	**Cerramiento**	**Electricidad**	**Agua**	**Saneamiento**	**Alumbrado**	**Otros**
asfaltado	sin vallar	si	si		si	

4- CARACTERÍSTICAS DE LAS EDIFICACIONES					
	principal	**anejo 1**	**anejo 2**	**anejo 3**	**otros**
Uso	vivienda	agrícola	agrícola	agrícola	
Antigüedad	2004				
Superficie ocupación (m²)	193,00	9,00	7,00	29,00	
Nº plantas(sobre/bajo rasante)	1	1	1	1	
Superficie construída (m²)	193,00	9,00	7,00	29,00	
Características constructivas:					
· Cerramiento de fachada	enfoscado	estimiento pie	enfoscado	enfoscado	
· Tipo de cubierta	inclinada	inclinada	inclinada	inclinada	
· Material de cubierta	teja	teja	teja	teja	
· Estructura					
· Carpintería	metálico	madera			
Estado	bueno	bueno	bueno	bueno	

IDENTIFICACIÓN y LOCALIZACIÓN	Sector 3 Nº 080
Finca, paraje "Traida".	

5- SITUACION URBANISTICA Y AMBIENTAL		
Clase y categoría de suelo	Suelo Rústico Especial Protección de Producción Agroganadera	SR-EP-PA
Protección		
Afecciones		
Observaciones	Edificaciónes residenciales adosadas con varios anejos agrícolas en buen estado reformado en el año 2004.	

IDENTIFICACIÓN y LOCALIZACIÓN	Sector 3 Nº 081
Finca, paraje "Traida".	

LOCALIZACIÓN

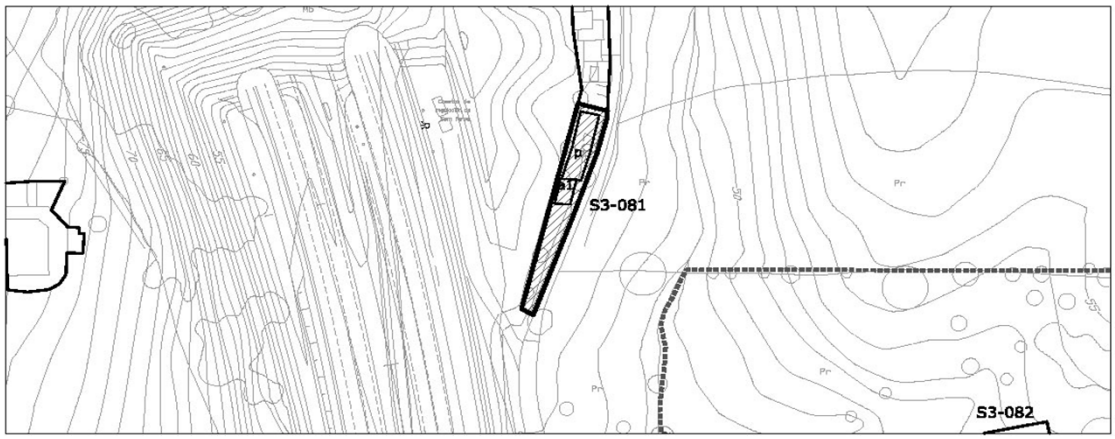

1- INFORMACIÓN GENERAL	
Situación	Miravalles Este
Acceso	Carretera de San Ramón
Titularidad	Privada

2- DATOS CATASTRALES			
Referencia catastral parcela	39087A003000350000YE	**Localización**	C/Caseríos 107 Pol 3 Parc 35
Referencia catastral edificación			

3- CARACTERÍSTICAS DE LA PARCELA						
Uso principal parcela		residencial		**Otros usos**	agrícola	
Superficie total (m²)		368,00		**% ocupacion**	33,70	
Viario acceso	**Cerramiento**	**Electricidad**	**Agua**	**Saneamiento**	**Alumbrado**	**Otros**
asfaltado	sin vallar	si	si		si	

4- CARACTERÍSTICAS DE LAS EDIFICACIONES					
	principal	**anejo 1**	**anejo 2**	**anejo 3**	**otros**
Uso	vivienda	agrícola			
Antigüedad	1940				
Superficie ocupación (m²)	95,00	29,00			
Nº plantas(sobre/bajo rasante)	1	1			
Superficie construída (m²)	95,00	29,00			
Características constructivas:					
· Cerramiento de fachada	enfoscado	enfoscado			
· Tipo de cubierta	inclinada	inclinada			
· Material de cubierta	teja	otro			
· Estructura					
· Carpintería	metálico	madera			
Estado	bueno	regular			

IDENTIFICACIÓN y LOCALIZACIÓN	Sector 3 Nº 081
Finca, paraje "Traida".	

5- SITUACION URBANISTICA Y AMBIENTAL		
Clase y categoría de suelo	Suelo Rústico Especial Protección de Producción Agroganadera	SR-EP-PA
Protección		
Afecciones		
Observaciones	Edificación residencial con anejo agrícola adosado en buen estado reformado en el año 2011.	

IDENTIFICACIÓN y LOCALIZACIÓN	Sector 3 Nº 082
Finca, paraje "Avellanos".	

LOCALIZACIÓN

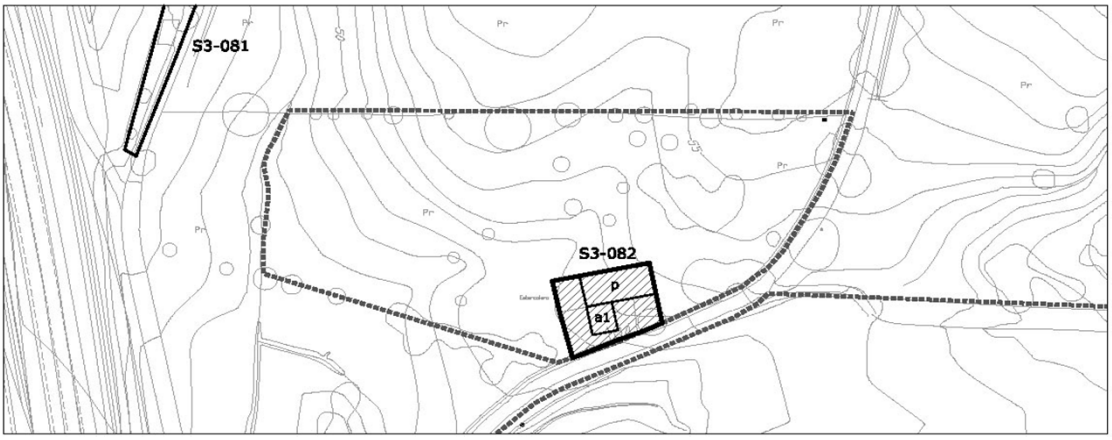

1- INFORMACIÓN GENERAL	
Situación	Miravalles Este
Acceso	Carretera de San Ramón
Titularidad	Privada

2- DATOS CATASTRALES			
Referencia catastral parcela	39087A003000350000YE	**Localización**	C/Caseríos 107 Pol 3 Parc 35
Referencia catastral edificación			

3- CARACTERÍSTICAS DE LA PARCELA						
Uso principal parcela		residencial		**Otros usos**	agrícola	
Superficie total (m²)		8.258,00		**% ocupacion**	2,65	
Viario acceso	**Cerramiento**	**Electricidad**	**Agua**	**Saneamiento**	**Alumbrado**	**Otros**
asfaltado	sin vallar	si	si		si	

4- CARACTERÍSTICAS DE LAS EDIFICACIONES					
	principal	**anejo 1**	**anejo 2**	**anejo 3**	**otros**
Uso	vivienda	agrícola			
Antigüedad	1942				
Superficie ocupación (m²)	165,00	54,00			
Nº plantas(sobre/bajo rasante)	2	2			
Superficie construída (m²)	330,00	108,00			
Características constructivas:					
· Cerramiento de fachada	enfoscado	enfoscado			
· Tipo de cubierta	inclinada	inclinada			
· Material de cubierta	teja	teja			
· Estructura	muro de carga	muro de carga			
· Carpintería	metálico	madera			
Estado	bueno	regular			

IDENTIFICACIÓN y LOCALIZACIÓN	Sector 3 Nº 082
Finca, paraje "Avellanos".	

5- SITUACION URBANISTICA Y AMBIENTAL		
Clase y categoría de suelo	Suelo Rústico Especial Protección de Producción Agroganadera	SR-EP-PA
Protección		
Afecciones		
Observaciones	Edificación residencial aislada con anejo agrícola adosado en buen estado reformado en el año 1995.	

IDENTIFICACIÓN y LOCALIZACIÓN	Sector 3 Nº 083
Finca, paraje "Caseríos".	

LOCALIZACIÓN

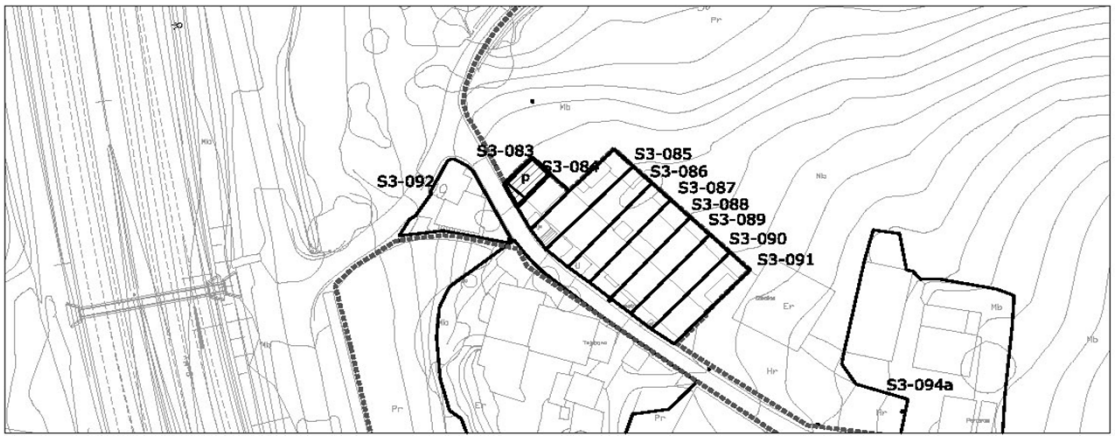

1- INFORMACIÓN GENERAL	
Situación	Miravalles Este
Acceso	Carretera de San Ramón
Titularidad	Privada

2- DATOS CATASTRALES				
Referencia catastral parcela	001006300VP10B0001RH	**Localización**	C/Caseríos 110	39300
Referencia catastral edificación				

3- CARACTERÍSTICAS DE LA PARCELA						
Uso principal parcela		residencial		**Otros usos**		
Superficie total (m²)		72,00		**% ocupacion**	87,50	
Viario acceso	**Cerramiento**	**Electricidad**	**Agua**	**Saneamiento**	**Alumbrado**	**Otros**
asfaltado	de fábrica	si	si		si	

4- CARACTERÍSTICAS DE LAS EDIFICACIONES					
	principal	**anejo 1**	**anejo 2**	**anejo 3**	**otros**
Uso	vivienda				
Antigüedad	1950				
Superficie ocupación (m²)	63,00				
Nº plantas(sobre/bajo rasante)	2				
Superficie construída (m²)	95,00				
Características constructivas:					
· Cerramiento de fachada	enfoscado				
· Tipo de cubierta	inclinada				
· Material de cubierta	teja				
· Estructura	muro de carga				
· Carpintería	metálico				
Estado	bueno				

IDENTIFICACIÓN y LOCALIZACIÓN	Sector 3 Nº 083
Finca, paraje "Caseríos".	

5- SITUACION URBANISTICA Y AMBIENTAL		
Clase y categoría de suelo	Suelo Rústico Especial Protección de Producción Agroganadera	SR-EP-PA
Protección		
Afecciones		
Observaciones	Edificación residencial adosada en buen estado.	

IDENTIFICACIÓN y LOCALIZACIÓN	Sector 3 Nº 084
Finca, paraje "Caseríos".	

LOCALIZACIÓN

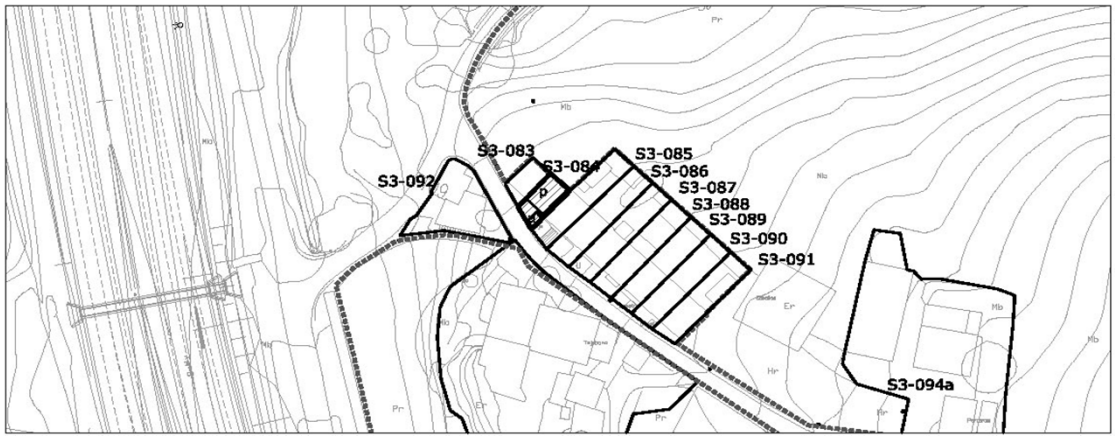

1- INFORMACIÓN GENERAL	
Situación	Miravalles Este
Acceso	Carretera de San Ramón
Titularidad	Privada

2- DATOS CATASTRALES				
Referencia catastral parcela	001006200VP10B0001KH	**Localización**	C/Caseríos 111	39300
Referencia catastral edificación				

3- CARACTERÍSTICAS DE LA PARCELA						
Uso principal parcela		residencial		**Otros usos**		
Superficie total (m²)		97,00		**% ocupacion**	70,10	
Viario acceso	**Cerramiento**	**Electricidad**	**Agua**	**Saneamiento**	**Alumbrado**	**Otros**
asfaltado	de fábrica	si	si		si	

4- CARACTERÍSTICAS DE LAS EDIFICACIONES					
	principal	**anejo 1**	**anejo 2**	**anejo 3**	**otros**
Uso	vivienda	almacén			
Antigüedad	1980				
Superficie ocupación (m²)	60,00	8,00			
Nº plantas(sobre/bajo rasante)	2	1			
Superficie construída (m²)	110,00	8,00			
Características constructivas:					
· Cerramiento de fachada	cerámico				
· Tipo de cubierta	inclinada				
· Material de cubierta	teja				
· Estructura	hormigón				
· Carpintería	metálico				
Estado	bueno				

IDENTIFICACIÓN y LOCALIZACIÓN	Sector 3 Nº 084
Finca, paraje "Caseríos".	

5- SITUACION URBANISTICA Y AMBIENTAL		
Clase y categoría de suelo	Suelo Rústico Especial Protección de Producción Agroganadera	SR-EP-PA
Protección		
Afecciones		
Observaciones	Edificación residencial adosada en buen estado reformada en 2009.	

IDENTIFICACIÓN y LOCALIZACIÓN	Sector 3 Nº 085
Finca, paraje "Caseríos".	

LOCALIZACIÓN

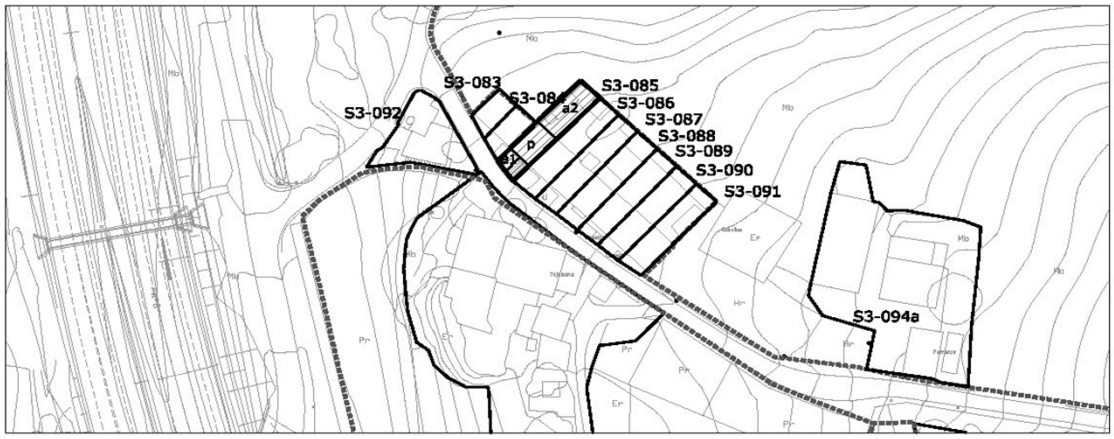

1- INFORMACIÓN GENERAL	
Situación	Miravalles Este
Acceso	Carretera de San Ramón
Titularidad	Privada

2- DATOS CATASTRALES				
Referencia catastral parcela	001006100VP10B0001OH	**Localización**	C/Caseríos 112	39300
Referencia catastral edificación				

3- CARACTERÍSTICAS DE LA PARCELA						
Uso principal parcela		residencial		**Otros usos**		
Superficie total (m²)		230,00		**% ocupacion**	75,22	
Viario acceso	**Cerramiento**	**Electricidad**	**Agua**	**Saneamiento**	**Alumbrado**	**Otros**
asfaltado	de fábrica	si	si		si	

4- CARACTERÍSTICAS DE LAS EDIFICACIONES					
	principal	**anejo 1**	**anejo 2**	**anejo 3**	**otros**
Uso	vivienda	almacén	almacén		
Antigüedad	1975				
Superficie ocupación (m²)	42,00	16,00	115,00		
Nº plantas(sobre/bajo rasante)	1	1	1		
Superficie construída (m²)	84,00	16,00	115,00		
Características constructivas:					
· Cerramiento de fachada	cerámico				
· Tipo de cubierta	inclinada				
· Material de cubierta	teja				
· Estructura	hormigón				
· Carpintería	metálico				
Estado	bueno				

IDENTIFICACIÓN y LOCALIZACIÓN	Sector 3 Nº 085
Finca, paraje "Caseríos".	

5- SITUACION URBANISTICA Y AMBIENTAL		
Clase y categoría de suelo	Suelo Rústico Especial Protección de Producción Agroganadera	SR-EP-PA
Protección		
Afecciones		
Observaciones	Edificación residencial adosada en buen estado reformada en 2009.	

IDENTIFICACIÓN y LOCALIZACIÓN	Sector 3 Nº 086
Finca, paraje "Caseríos".	

LOCALIZACIÓN

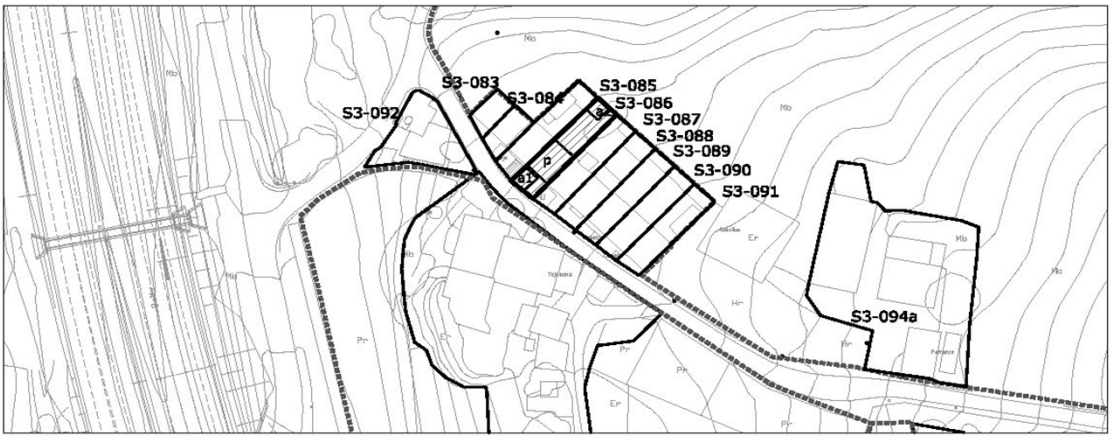

1- INFORMACIÓN GENERAL	
Situación	Miravalles Este
Acceso	Carretera de San Ramón
Titularidad	Privada

2- DATOS CATASTRALES				
Referencia catastral parcela	001006000VP10B0001MH	**Localización**	C/Caseríos 113	39300
Referencia catastral edificación				

3- CARACTERÍSTICAS DE LA PARCELA						
Uso principal parcela		residencial		**Otros usos**		
Superficie total (m²)		227,00		**% ocupacion**	51,98	
Viario acceso	**Cerramiento**	**Electricidad**	**Agua**	**Saneamiento**	**Alumbrado**	**Otros**
asfaltado	de fábrica	si	si		si	

4- CARACTERÍSTICAS DE LAS EDIFICACIONES					
	principal	**anejo 1**	**anejo 2**	**anejo 3**	**otros**
Uso	vivienda	almacén	almacén		
Antigüedad	1950				
Superficie ocupación (m²)	75,00	24,00	19,00		
Nº plantas(sobre/bajo rasante)	1	1	1		
Superficie construída (m²)	75,00	24,00	19,00		
Características constructivas:					
· Cerramiento de fachada	enfoscado				
· Tipo de cubierta	inclinada				
· Material de cubierta	teja				
· Estructura	hormigón				
· Carpintería	metálico				
Estado	bueno				

IDENTIFICACIÓN y LOCALIZACIÓN	Sector 3 Nº 086
Finca, paraje "Caseríos".	

5- SITUACION URBANISTICA Y AMBIENTAL		
Clase y categoría de suelo	Suelo Rústico Especial Protección de Producción Agroganadera	SR-EP-PA
Protección		
Afecciones		
Observaciones	Edificación residencial adosada en buen estado.	

IDENTIFICACIÓN y LOCALIZACIÓN	Sector 3 Nº 087
Finca, paraje "Caseríos".	

LOCALIZACIÓN

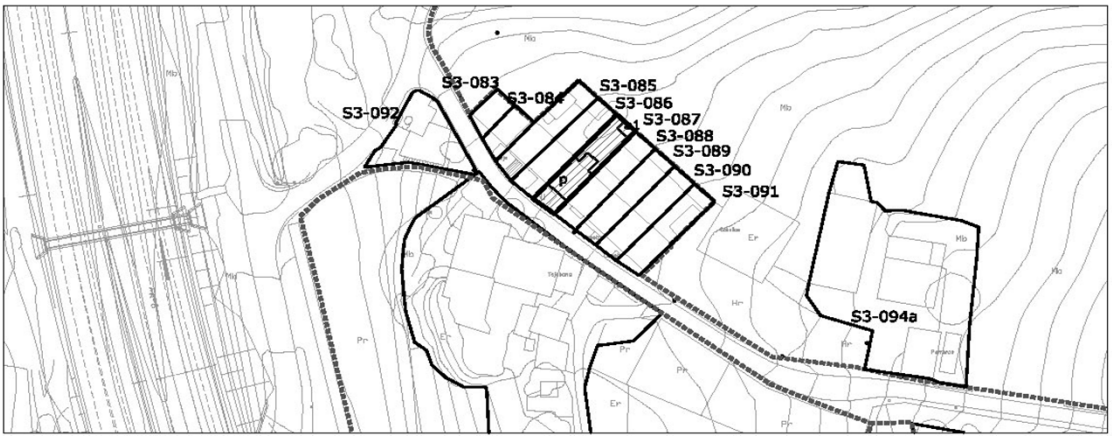

escala 1/2000

1- INFORMACIÓN GENERAL	
Situación	Miravalles Este
Acceso	Carretera de San Ramón
Titularidad	Privada

2- DATOS CATASTRALES				
Referencia catastral parcela	001005900VP10B0001KH	**Localización**	C/Caseríos 114	39300
Referencia catastral edificación				

3- CARACTERÍSTICAS DE LA PARCELA						
Uso principal parcela		residencial		**Otros usos**		
Superficie total (m²)		227,00		**% ocupacion**	41,41	
Viario acceso	**Cerramiento**	**Electricidad**	**Agua**	**Saneamiento**	**Alumbrado**	**Otros**
asfaltado	de fábrica	si	si		si	

4- CARACTERÍSTICAS DE LAS EDIFICACIONES					
	principal	**anejo 1**	**anejo 2**	**anejo 3**	**otros**
Uso	vivienda	almacén			
Antigüedad	1952				
Superficie ocupación (m²)	83,00	11,00			
Nº plantas(sobre/bajo rasante)	2	1			
Superficie construída (m²)	108,00	11,00			
Características constructivas:					
· Cerramiento de fachada	cerámica				
· Tipo de cubierta	inclinada				
· Material de cubierta	teja				
· Estructura	hormigón				
· Carpintería	metálico				
Estado	bueno				

IDENTIFICACIÓN y LOCALIZACIÓN	Sector 3 Nº 087
Finca, paraje "Caseríos".	

5- SITUACION URBANISTICA Y AMBIENTAL		
Clase y categoría de suelo	Suelo Rústico Especial Protección de Producción Agroganadera	SR-EP-PA
Protección		
Afecciones		
Observaciones	Edificación residencial adosada en buen estado.	

IDENTIFICACIÓN y LOCALIZACIÓN	Sector 3 Nº 088
Finca, paraje "Caseríos".	

LOCALIZACIÓN

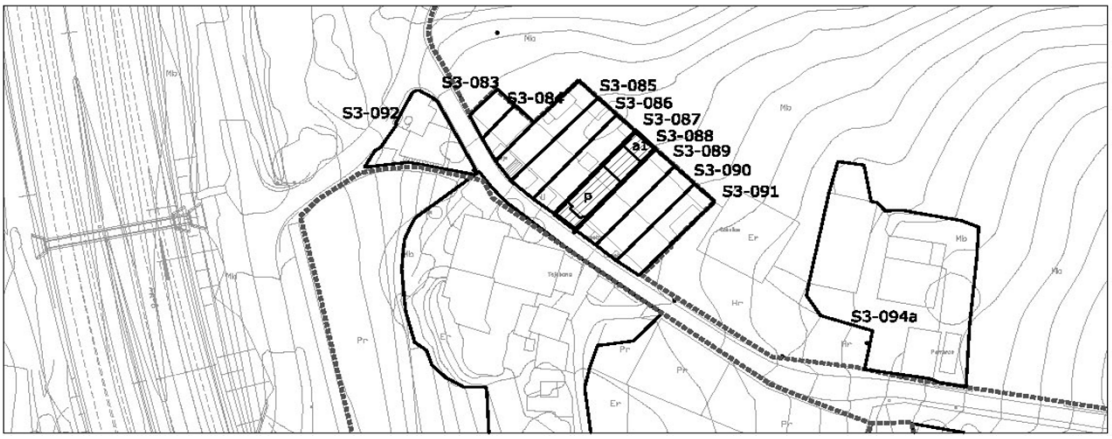

1- INFORMACIÓN GENERAL	
Situación	Miravalles Este
Acceso	Carretera de San Ramón
Titularidad	Privada

2- DATOS CATASTRALES				
Referencia catastral parcela	001005800VP10B0001OH	**Localización**	C/Caseríos 115	39300
Referencia catastral edificación				

3- CARACTERÍSTICAS DE LA PARCELA						
Uso principal parcela		residencial		**Otros usos**		
Superficie total (m²)		222,00		**% ocupacion**	60,81	
Viario acceso	**Cerramiento**	**Electricidad**	**Agua**	**Saneamiento**	**Alumbrado**	**Otros**
asfaltado	de fábrica	si	si		si	

4- CARACTERÍSTICAS DE LAS EDIFICACIONES					
	principal	**anejo 1**	**anejo 2**	**anejo 3**	**otros**
Uso	vivienda	almacén			
Antigüedad	1983				
Superficie ocupación (m²)	98,00	37,00			
Nº plantas(sobre/bajo rasante)	2	1			
Superficie construída (m²)	113,00	37,00			
Características constructivas:					
· Cerramiento de fachada	enfoscado	enfoscado			
· Tipo de cubierta	inclinada	inclinada			
· Material de cubierta	teja	teja			
· Estructura	hormigón	hormigón			
· Carpintería	metálico	metálico			
Estado	bueno	bueno			

IDENTIFICACIÓN y LOCALIZACIÓN	Sector 3 Nº 088
Finca, paraje "Caseríos".	

5- SITUACION URBANISTICA Y AMBIENTAL		
Clase y categoría de suelo	Suelo Rústico Especial Protección de Producción Agroganadera	SR-EP-PA
Protección		
Afecciones		
Observaciones	Edificación residencial adosada en buen estado.	

IDENTIFICACIÓN y LOCALIZACIÓN	Sector 3 Nº 089
Finca, paraje "Caseríos".	

LOCALIZACIÓN

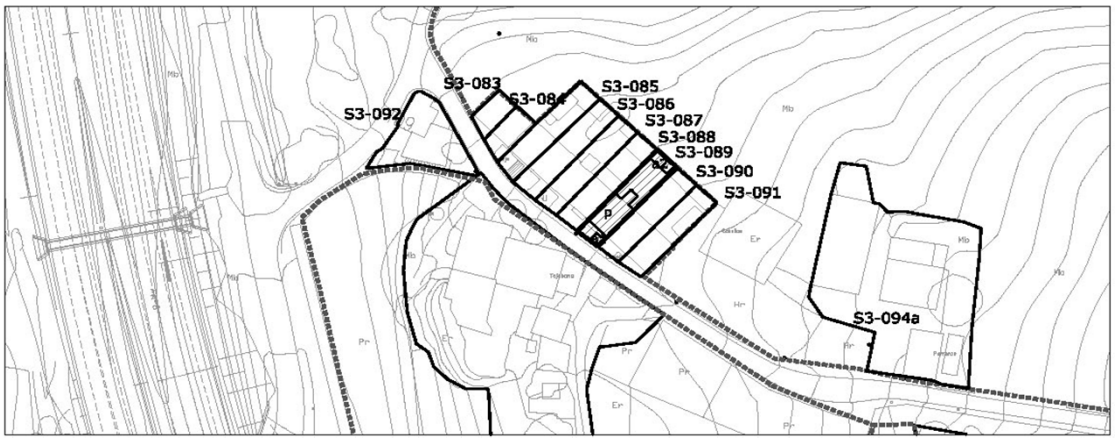

escala 1/2000

1- INFORMACIÓN GENERAL	
Situación	Miravalles Este
Acceso	Carretera de San Ramón
Titularidad	Privada

2- DATOS CATASTRALES				
Referencia catastral parcela	001005700VP10B0001MH	**Localización**	C/Caseríos 116	39300
Referencia catastral edificación				

3- CARACTERÍSTICAS DE LA PARCELA						
Uso principal parcela		residencial		**Otros usos**		
Superficie total (m²)		218,00		**% ocupacion**	48,62	
Viario acceso	**Cerramiento**	**Electricidad**	**Agua**	**Saneamiento**	**Alumbrado**	**Otros**
asfaltado	de fábrica	si	si		si	

4- CARACTERÍSTICAS DE LAS EDIFICACIONES					
	principal	**anejo 1**	**anejo 2**	**anejo 3**	**otros**
Uso	vivienda	almacén	almacén		
Antigüedad	1980				
Superficie ocupación (m²)	80,00	7,00	19,00		
Nº plantas(sobre/bajo rasante)	2	1	1		
Superficie construída (m²)	106,00	7,00	19,00		
Características constructivas:					
· Cerramiento de fachada	cerámica	enfoscado	enfoscado		
· Tipo de cubierta	inclinada	inclinada	inclinada		
· Material de cubierta	teja	uralita	teja		
· Estructura	hormigón	hormigón	hormigón		
· Carpintería	metálico	metálico	metálico		
Estado	bueno	bueno	bueno		

IDENTIFICACIÓN y LOCALIZACIÓN	Sector 3 Nº 089
Finca, paraje "Caseríos".	

5- SITUACION URBANISTICA Y AMBIENTAL		
Clase y categoría de suelo	Suelo Rústico Especial Protección de Producción Agroganadera	SR-EP-PA
Protección		
Afecciones		
Observaciones	Edificación residencial adosada en buen estado.	

IDENTIFICACIÓN y LOCALIZACIÓN	Sector 3 Nº 090
Finca, paraje "Caseríos".	

LOCALIZACIÓN

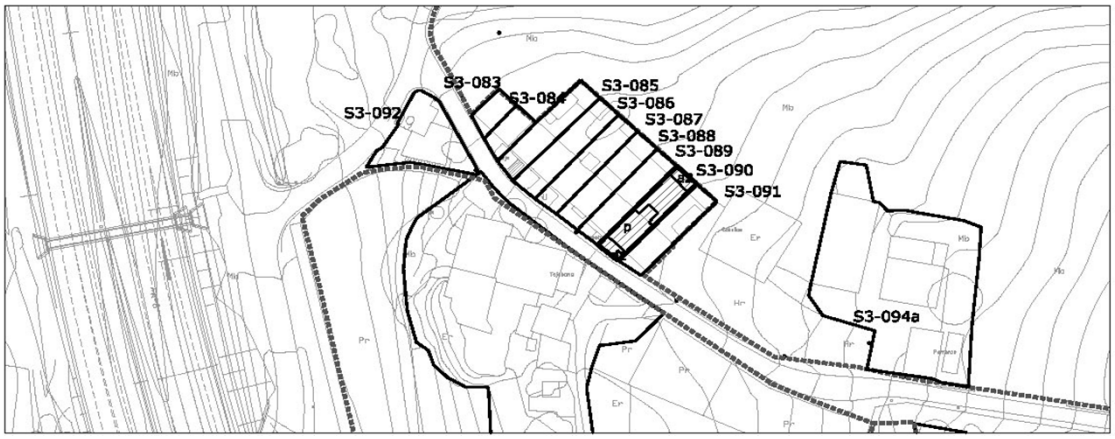

1- INFORMACIÓN GENERAL	
Situación	Miravalles Este
Acceso	Carretera de San Ramón
Titularidad	Privada

2- DATOS CATASTRALES				
Referencia catastral parcela	001005600VP10B0001FH	**Localización**	C/Caseríos 117	39300
Referencia catastral edificación				

3- CARACTERÍSTICAS DE LA PARCELA						
Uso principal parcela		residencial		**Otros usos**		
Superficie total (m²)		214,00		**% ocupacion**	51,40	
Viario acceso	**Cerramiento**	**Electricidad**	**Agua**	**Saneamiento**	**Alumbrado**	**Otros**
asfaltado	de fábrica	si	si		si	

4- CARACTERÍSTICAS DE LAS EDIFICACIONES					
	principal	**anejo 1**	**anejo 2**	**anejo 3**	**otros**
Uso	vivienda	almacén	almacén		
Antigüedad	1980				
Superficie ocupación (m²)	84,00	4,00	22,00		
Nº plantas(sobre/bajo rasante)	2	1	1		
Superficie construída (m²)	110,00	4,00	22,00		
Características constructivas:					
· Cerramiento de fachada	cerámica	enfoscado	enfoscado		
· Tipo de cubierta	inclinada	inclinada	inclinada		
· Material de cubierta	teja	uralita	teja		
· Estructura	hormigón	hormigón	hormigón		
· Carpintería	metálico	metálico	metálico		
Estado	bueno	bueno	bueno		

IDENTIFICACIÓN y LOCALIZACIÓN	Sector 3 Nº 090
Finca, paraje "Caseríos".	

5- SITUACION URBANISTICA Y AMBIENTAL		
Clase y categoría de suelo	Suelo Rústico Especial Protección de Producción Agroganadera	SR-EP-PA
Protección		
Afecciones		
Observaciones	Edificación residencial adosada en buen estado.	

IDENTIFICACIÓN y LOCALIZACIÓN	Sector 3 Nº 091
Finca, paraje "Caseríos".	

LOCALIZACIÓN

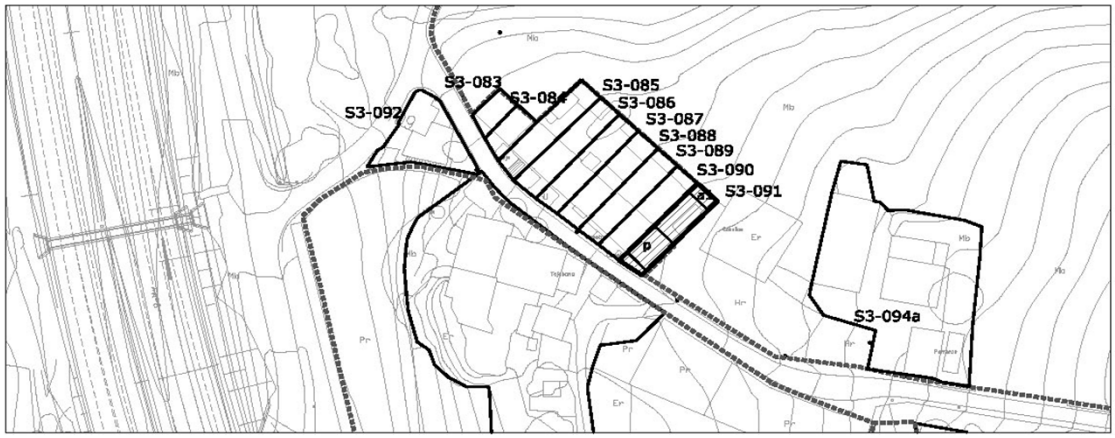

1- INFORMACIÓN GENERAL	
Situación	Miravalles Este
Acceso	Carretera de San Ramón
Titularidad	Privada

2- DATOS CATASTRALES				
Referencia catastral parcela	001005500VP10B0001TH	**Localización**	C/Caseríos 118	39300
Referencia catastral edificación				

3- CARACTERÍSTICAS DE LA PARCELA						
Uso principal parcela		residencial		**Otros usos**		
Superficie total (m²)		213,00		**% ocupacion**	46,48	
Viario acceso	**Cerramiento**	**Electricidad**	**Agua**	**Saneamiento**	**Alumbrado**	**Otros**
asfaltado	de fábrica	si	si		si	

4- CARACTERÍSTICAS DE LAS EDIFICACIONES					
	principal	**anejo 1**	**anejo 2**	**anejo 3**	**otros**
Uso	vivienda	almacén			
Antigüedad	1950				
Superficie ocupación (m²)	74,00	25,00			
Nº plantas(sobre/bajo rasante)	2	1			
Superficie construída (m²)	123,00	25,00			
Características constructivas:					
· Cerramiento de fachada	revestimiento pie	enfoscado			
· Tipo de cubierta	inclinada	inclinada			
· Material de cubierta	teja	uralita			
· Estructura	hormigón	hormigón			
· Carpintería	metálico	metálico			
Estado	bueno	bueno			

IDENTIFICACIÓN y LOCALIZACIÓN	Sector 3 Nº 091
Finca, paraje "Caseríos".	

5- SITUACION URBANISTICA Y AMBIENTAL		
Clase y categoría de suelo	Suelo Rústico Especial Protección de Producción Agroganadera	SR-EP-PA
Protección		
Afecciones		
Observaciones	Edificación residencial adosada en buen estado refromada en 2012.	

IDENTIFICACIÓN y LOCALIZACIÓN	Sector 3 Nº 092
Finca, paraje "Chonera".	

LOCALIZACIÓN

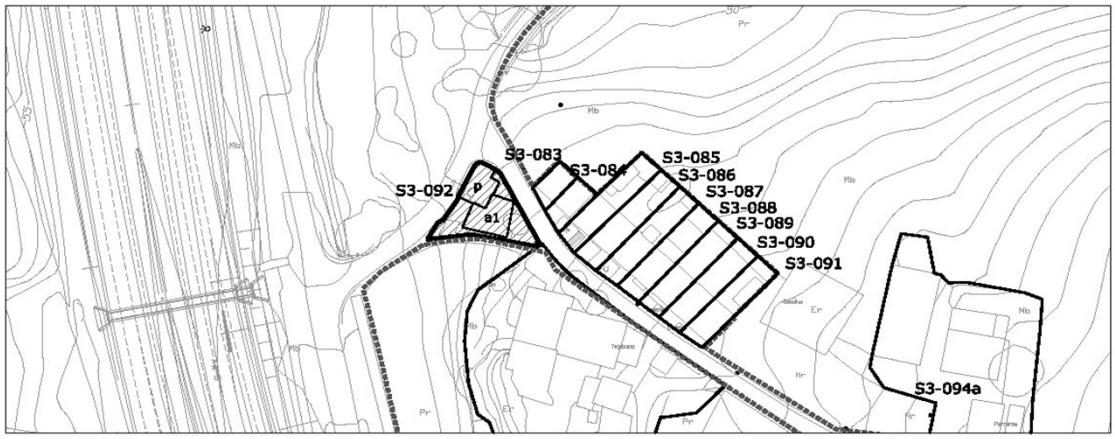

1- INFORMACIÓN GENERAL	
Situación	Miravalles Este
Acceso	Carretera de San Ramón
Titularidad	Privada

2- DATOS CATASTRALES			
Referencia catastral parcela	39087A003000020000YJ	**Localización**	C/Caseríos 109 Pol 3 Parc 2
Referencia catastral edificación			

3- CARACTERÍSTICAS DE LA PARCELA						
Uso principal parcela		residencial		**Otros usos**		
Superficie total (m²)		339,00		**% ocupacion**	53,39	
Viario acceso	**Cerramiento**	**Electricidad**	**Agua**	**Saneamiento**	**Alumbrado**	**Otros**
asfaltado	de fábrica	si	si		si	

4- CARACTERÍSTICAS DE LAS EDIFICACIONES					
	principal	**anejo 1**	**anejo 2**	**anejo 3**	**otros**
Uso	vivienda	almacén			
Antigüedad	1958				
Superficie ocupación (m²)	80,00	101,00			
Nº plantas(sobre/bajo rasante)	2	1			
Superficie construída (m²)	123,00	25,00			
Características constructivas:					
· Cerramiento de fachada	enfoscado	enfoscado			
· Tipo de cubierta	inclinada	plana			
· Material de cubierta	teja	hormigón			
· Estructura	muro de carga	hormigón			
· Carpintería	metálico	metálico			
Estado	bueno	bueno			

IDENTIFICACIÓN y LOCALIZACIÓN	Sector 3 Nº 092
Finca, paraje "Caseríos".	

5- SITUACION URBANISTICA Y AMBIENTAL		
Clase y categoría de suelo	Suelo Rústico Especial Protección de Producción Agroganadera	SR-EP-PA
Protección		
Afecciones		
Observaciones	Edificación residencial aislada en buen estado con garaje anejo.	

IDENTIFICACIÓN y LOCALIZACIÓN	Sector 3 Nº 093
Finca, paraje "Chonera".	

LOCALIZACIÓN

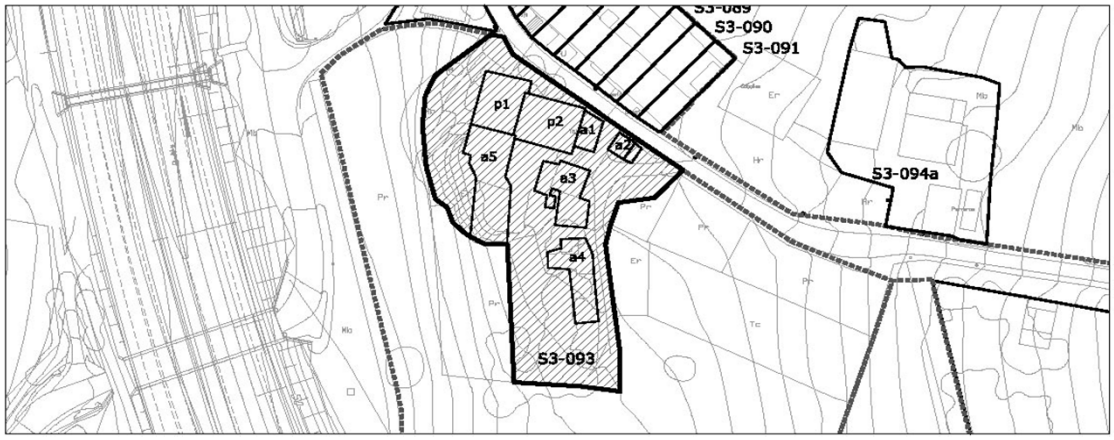

1- INFORMACIÓN GENERAL	
Situación	Miravalles Este
Acceso	Carretera de San Ramón
Titularidad	Privada

2- DATOS CATASTRALES			
Referencia catastral parcela	39087A003000190000YT	**Localización**	C/Caseríos 119 Pol 3 Parc 19
Referencia catastral edificación			

3- CARACTERÍSTICAS DE LA PARCELA						
Uso principal parcela		residencial		**Otros usos**	ganadero	
Superficie total (m²)		21.638,00		**% ocupacion**	5,41	
Viario acceso	**Cerramiento**	**Electricidad**	**Agua**	**Saneamiento**	**Alumbrado**	**Otros**
asfaltado	de fábrica	si	si		si	

4- CARACTERÍSTICAS DE LAS EDIFICACIONES					
	principal 1	**principal 2**	**anejo 1-2**	**anejo 3-4**	**anejo 5**
Uso	vivienda	vivienda	agrícola	ganadero	ganadero
Antigüedad	1976	1976			
Superficie ocupación (m²)	183,00	215,00	93,00	358,00	321,00
Nº plantas(sobre/bajo rasante)	2	2	1	1	1
Superficie construída (m²)	366,00	430,00	93,00	358,00	321,00
Características constructivas:					
· Cerramiento de fachada	enfoscado	enfoscado	enfoscado	metálico	bloque
· Tipo de cubierta	inclinada	inclinada	inclinada	inclinada	plana
· Material de cubierta	teja	teja	teja	teja	metálica
· Estructura	muro de carga	muro de carga	hormigón	hormigón	hormigón
· Carpintería	madera	madera	madera	metálico	metálico
Estado	bueno	bueno	bueno	bueno	bueno

IDENTIFICACIÓN y LOCALIZACIÓN	Sector 3 Nº 093
Finca, paraje "Caseríos".	

5- SITUACION URBANISTICA Y AMBIENTAL		
Clase y categoría de suelo	Suelo Rústico Especial Protección de Producción Agroganadera	SR-EP-PA
Protección		
Afecciones		
Observaciones	Edificación residencial aislada en buen estado reformada en 2013. Se trata de una explotación agropecuaria con varios edificios anejos de uso ganadero y agrícola y componentes industriales del sector primario y de primera transformación.	

IDENTIFICACIÓN y LOCALIZACIÓN	Sector 3 Nº 094
Finca, paraje "Chonera".	

LOCALIZACIÓN

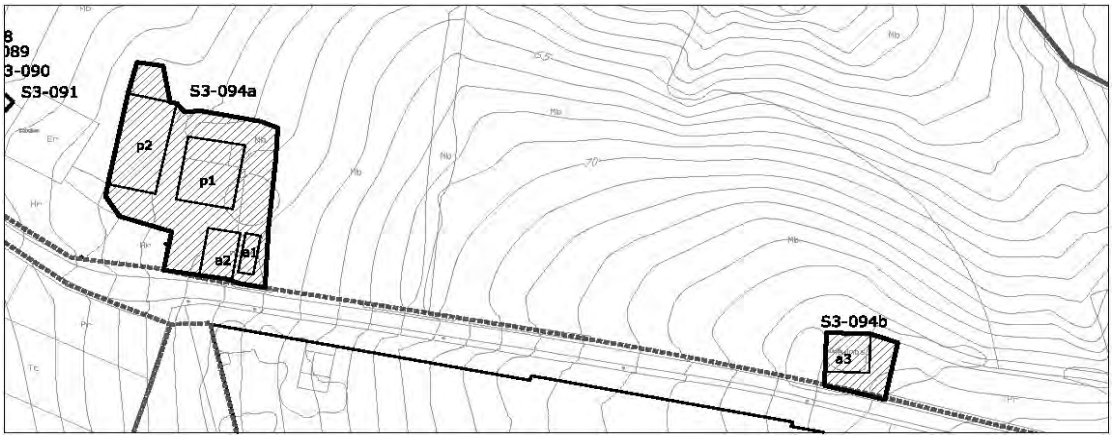

1- INFORMACIÓN GENERAL	
Situación	Miravalles Este
Acceso	Carretera de San Ramón
Titularidad	Privada

2- DATOS CATASTRALES			
Referencia catastral parcela	39087A003000010000YI	**Localización**	C/Caseríos 120 Pol 3 Parc 1
Referencia catastral edificación	39087A003000010001UO ; 39087A0030000010002IP		

3- CARACTERÍSTICAS DE LA PARCELA						
Uso principal parcela		residencial		**Otros usos**	ganadero	
Superficie total (m²)		100.728,00		**% ocupacion**	0,89	
Viario acceso	**Cerramiento**	**Electricidad**	**Agua**	**Saneamiento**	**Alumbrado**	**Otros**
asfaltado	metálica	si	si		si	

4- CARACTERÍSTICAS DE LAS EDIFICACIONES					
	principal 1	**principal 2**	**anejo 1**	**anejo 2**	**anejo 3**
Uso	vivienda	ganadero	agrícola	ganadero	sin uso
Antigüedad	1943	1943			
Superficie ocupación (m²)	273,00	336,00	44,00	114,00	127,00
Nº plantas(sobre/bajo rasante)	2	1	1	1	
Superficie construída (m²)	546,00	336,00	44,00	114,00	
Características constructivas:					
· Cerramiento de fachada	enfoscado	enfoscado	enfoscado	enfoscado	ladrillo
· Tipo de cubierta	inclinada	inclinada	inclinada	inclinada	
· Material de cubierta	teja	uralita	uralita	teja	
· Estructura	muro de carga	hormigón	hormigón	hormigón	
· Carpintería	madera	madera	metálico	metálico	
Estado	bueno	bueno	bueno	bueno	en ruina

IDENTIFICACIÓN y LOCALIZACIÓN	Sector 3 Nº 094
Finca, paraje "Caseríos".	

5- SITUACION URBANISTICA Y AMBIENTAL		
Clase y categoría de suelo	Suelo Rústico Especial Protección de Producción Agroganadera	SR-EP-PA
Protección	Protección Ambiental Grado 2. Ficha SR-6 del Catálogo de Elementos Protegidos en Suelo Rústico.	
Afecciones		
Observaciones	Edificación residencial aislada en buen estado. Se trata de una explotación agropecuaria con varios edificios anejos de uso ganadero y agrícola y componentes industriales del sector primario y de primera transformación. La parcela presenta signos de cosechas y cultivos.	

IDENTIFICACIÓN y LOCALIZACIÓN	Sector 3 Nº 095
Finca, paraje "Casa Argumosa".	

LOCALIZACIÓN



1- INFORMACIÓN GENERAL	
Situación	Miravalles Este
Acceso	Calle de Santa Teresa de Jesús
Titularidad	Privada

2- DATOS CATASTRALES			
Referencia catastral parcela	39087A003000960000YX	**Localización**	C/Sta Teresa de Jesús 27A Pol 3 Parc 96
Referencia catastral edificación			

3- CARACTERÍSTICAS DE LA PARCELA						
Uso principal parcela		agrícola		**Otros usos**		
Superficie total (m²)		13.893,00		**% ocupacion**	1,86	
Viario acceso	**Cerramiento**	**Electricidad**	**Agua**	**Saneamiento**	**Alumbrado**	**Otros**
asfaltado	vegetal				si	

4- CARACTERÍSTICAS DE LAS EDIFICACIONES					
	anejo 1	**anejo 2**	**anejo 3**	**anejo 4**	**otros**
Uso	agrícola	agrícola	agrícola	agrícola	
Antigüedad	1987				
Superficie ocupación (m²)	89,00	54,00	71,00	45,00	
Nº plantas(sobre/bajo rasante)	1	1	1	1	
Superficie construída (m²)	89,00	54,00	71,00	45,00	
Características constructivas:					
· Cerramiento de fachada	enfoscado	enfoscado	enfoscado	enfoscado	
· Tipo de cubierta	inclinada	inclinada	inclinada	inclinada	
· Material de cubierta	metálica	metálica	metálica	metálica	
· Estructura					
· Carpintería	madera	madera	metálico	metálico	
Estado	bueno	bueno	bueno	bueno	

IDENTIFICACIÓN y LOCALIZACIÓN	Sector 3 Nº 095
Finca, paraje "Caseríos".	

5- SITUACION URBANISTICA Y AMBIENTAL		
Clase y categoría de suelo	Suelo Rústico Especial Protección de Producción Agroganadera	SR-EP-PA
Protección		
Afecciones		
Observaciones	Cobertizos agrícolas y aperos de labranza en buen estado y con síntomas de actividad. La parcela se encuentra totalmente cerrada y delimitada y cultivada.	

IDENTIFICACIÓN y LOCALIZACIÓN	Sector 3 Nº 096
Convento de clausura de las Carmelitas, paraje "Casa Argumosa".	

LOCALIZACIÓN

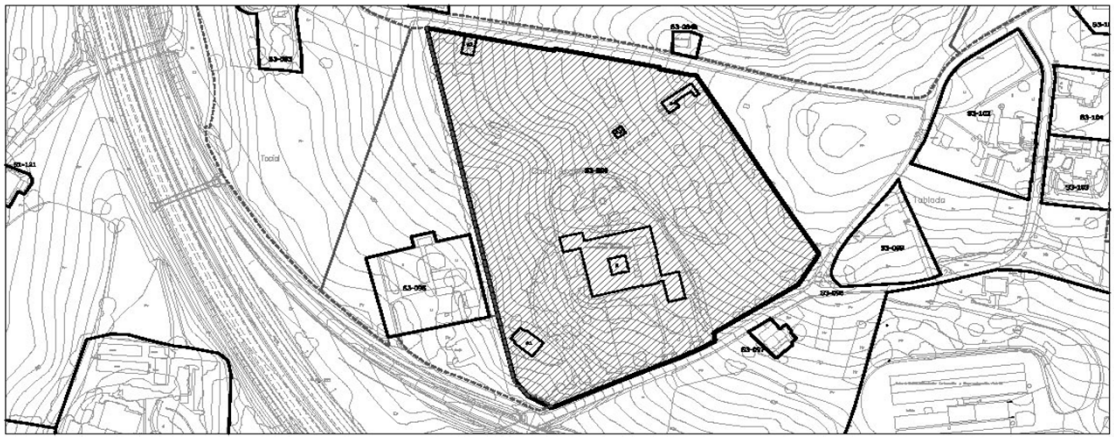

1- INFORMACIÓN GENERAL	
Situación	Miravalles Este
Acceso	Calle de Santa Teresa de Jesús
Titularidad	Privada

2- DATOS CATASTRALES			
Referencia catastral parcela	39087A003000170000YP	**Localización**	C/Sta Teresa de Jesús 29 Pol 3 Parc 17
Referencia catastral edificación			

3- CARACTERÍSTICAS DE LA PARCELA						
Uso principal parcela		residencia comunitaria		**Otros usos**	agrícola	
Superficie total (m²)		52.388,00		**% ocupacion**	5,02	
Viario acceso	**Cerramiento**	**Electricidad**	**Agua**	**Saneamiento**	**Alumbrado**	**Otros**
asfaltado	mixta	si	si		si	

4- CARACTERÍSTICAS DE LAS EDIFICACIONES					
	principal	**anejo 1**	**anejo 2**	**anejo 3**	**anejo 4**
Uso	residencia	residencia	agrícola	agrícola	agrícola
Antigüedad	1987				
Superficie ocupación (m²)	2116,00	215,00	105,00	37,00	158,00
Nº plantas(sobre/bajo rasante)	3	2	1	1	1
Superficie construída (m²)	5217,00	430,00	105,00	37,00	158,00
Características constructivas:					
· Cerramiento de fachada	enfoscado	estimiento pie	enfoscado	enfoscado	enfoscado
· Tipo de cubierta	inclinada	inclinada	inclinada	inclinada	inclinada
· Material de cubierta	teja	teja	teja	metálica	metálica
· Estructura	muro de carga	muro de carga	hormigón	hormigón	hormigón
· Carpintería	madera	madera	madera	madera	madera
Estado	bueno	bueno	bueno	bueno	bueno

IDENTIFICACIÓN y LOCALIZACIÓN	Sector 3 Nº 096
Convento de clausura de las Carmelitas, paraje "Casa Argumosa".	

5- SITUACION URBANISTICA Y AMBIENTAL		
Clase y categoría de suelo	Suelo Rústico Especial Protección de Producción Agroganadera	SR-EP-PA
Protección	Protección Integral. Ficha SR-7 del Catálogo de Elementos Protegidos en Suelo Rústico.	
Afecciones		
Observaciones	Equipamiento privado de residencia comunitaria de la orden de las Carmelita. La parcela se encuentra totalmente cercada, y en su interior cuenta con zonas ajardinadas y zonas dedicadas al cultivo y otros usos agropecuarios.	

IDENTIFICACIÓN y LOCALIZACIÓN	Sector 3 Nº 097
Finca, paraje "Caseríos".	

LOCALIZACIÓN

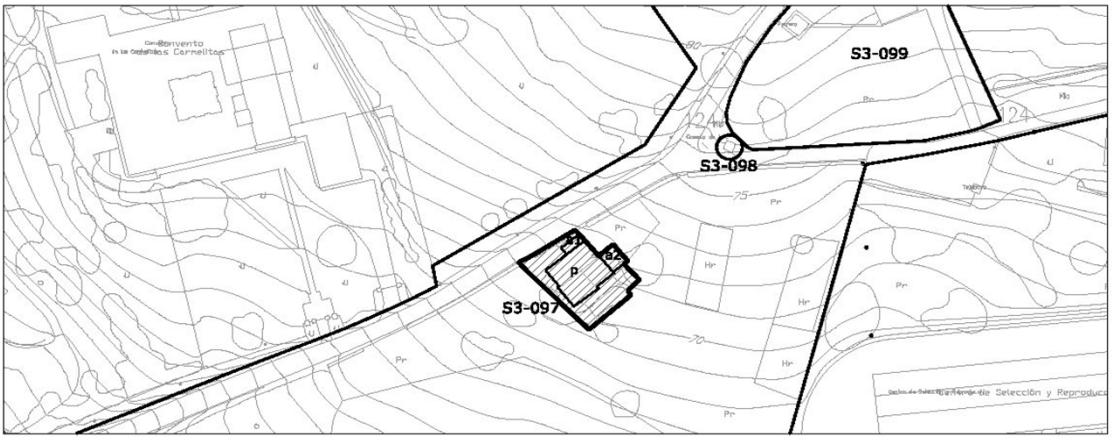

1- INFORMACIÓN GENERAL	
Situación	Miravalles Este
Acceso	Calle de Santa Teresa de Jesús
Titularidad	Privada

2- DATOS CATASTRALES			
Referencia catastral parcela	001100800VP10B0001ZH	**Localización**	C/Sta Teresa de Jesús 26
Referencia catastral edificación			

3- CARACTERÍSTICAS DE LA PARCELA						
Uso principal parcela		residencial		**Otros usos**		
Superficie total (m²)		369,00		**% ocupacion**	57,45	
Viario acceso	**Cerramiento**	**Electricidad**	**Agua**	**Saneamiento**	**Alumbrado**	**Otros**
asfaltado	vegetal	si	si		si	

4- CARACTERÍSTICAS DE LAS EDIFICACIONES					
	principal	**anejo 1**	**anejo 2**	**anejo 3**	**otros**
Uso	residencia				
Antigüedad	1924				
Superficie ocupación (m²)	169,00	14,00	29,00		
Nº plantas(sobre/bajo rasante)	2	1	1		
Superficie construída (m²)	338,00	14,00	29,00		
Características constructivas:					
· Cerramiento de fachada	enfoscado	enfoscado			
· Tipo de cubierta	inclinada	inclinada			
· Material de cubierta	teja	uralita			
· Estructura	muro de carga				
· Carpintería	madera	madera			
Estado	bueno	bueno			

IDENTIFICACIÓN y LOCALIZACIÓN	Sector 3 Nº 097
Finca, paraje "Caseríos".	

5- SITUACION URBANISTICA Y AMBIENTAL		
Clase y categoría de suelo	Suelo Rústico Especial Protección de Producción Agroganadera	SR-EP-PA
Protección		
Afecciones		
Observaciones	Edificación residencial en buen estado con edificaciones anejas.	

IDENTIFICACIÓN y LOCALIZACIÓN	Sector 3 Nº 098
Caseta de Luz, paraje "Caseríos".	

LOCALIZACIÓN

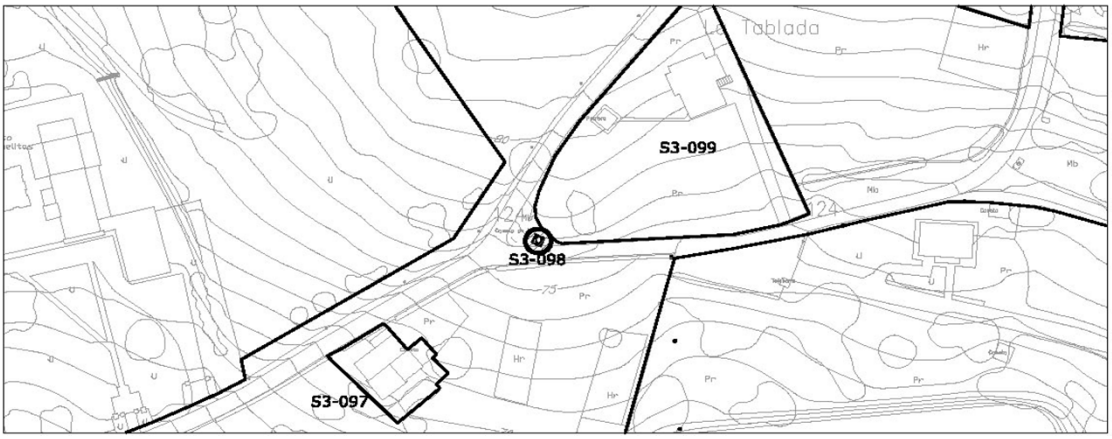

1- INFORMACIÓN GENERAL	
Situación	Miravalles Este
Acceso	Calle de Santa Teresa de Jesús
Titularidad	Pública

2- DATOS CATASTRALES				
Referencia catastral parcela	001005100VP10B0001GH	**Localización**	C/Caseríos 124A	39300
Referencia catastral edificación				

3- CARACTERÍSTICAS DE LA PARCELA						
Uso principal parcela		equipamiento		**Otros usos**		
Superficie total (m²)		5,00		**% ocupacion**	100,00	
Viario acceso	**Cerramiento**	**Electricidad**	**Agua**	**Saneamiento**	**Alumbrado**	**Otros**
asfaltado	vegetal	si	si		si	

4- CARACTERÍSTICAS DE LAS EDIFICACIONES					
	principal	**anejo 1**	**anejo 2**	**anejo 3**	**otros**
Uso	caseta de luz				
Antigüedad	1969				
Superficie ocupación (m²)	5,00				
Nº plantas(sobre/bajo rasante)	1				
Superficie construída (m²)	5,00				
Características constructivas:					
· Cerramiento de fachada	enfoscado				
· Tipo de cubierta	inclinada				
· Material de cubierta	uralita				
· Estructura	muro de carga				
· Carpintería	metálico				
Estado	bueno				

IDENTIFICACIÓN y LOCALIZACIÓN	Sector 3 Nº 098
Caseta de Luz, paraje "Caseríos".	

5- SITUACION URBANISTICA Y AMBIENTAL		
Clase y categoría de suelo	Suelo Rústico Especial Protección de Producción Agroganadera	SR-EP-PA
Protección		
Afecciones		
Observaciones	Caseta de la luz.	

IDENTIFICACIÓN y LOCALIZACIÓN	Sector 3 Nº 099
Finca, paraje "Caseríos".	

LOCALIZACIÓN

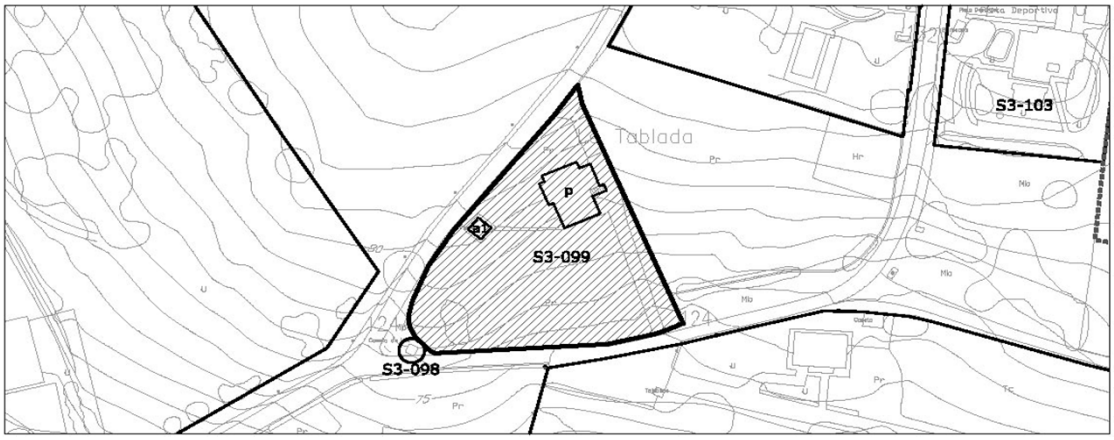

1- INFORMACIÓN GENERAL	
Situación	Miravalles Este
Acceso	Calle de Santa Teresa de Jesús
Titularidad	Privada

2- DATOS CATASTRALES			
Referencia catastral parcela	39087A003000150000YG	**Localización**	C/Caseríos 127 Pol 3 Parc 15
Referencia catastral edificación			

3- CARACTERÍSTICAS DE LA PARCELA						
Uso principal parcela		residencial		**Otros usos**		
Superficie total (m²)		3.017,00		**% ocupacion**	7,13	
Viario acceso	**Cerramiento**	**Electricidad**	**Agua**	**Saneamiento**	**Alumbrado**	**Otros**
asfaltado	de fábrica	si	si		si	

4- CARACTERÍSTICAS DE LAS EDIFICACIONES					
	principal	**anejo 1**	**anejo 2**	**anejo 3**	**otros**
Uso	vivienda	almacén			
Antigüedad	1991				
Superficie ocupación (m²)	197,00	18,00			
Nº plantas(sobre/bajo rasante)	2	1			
Superficie construída (m²)	394,00	18,00			
Características constructivas:					
· Cerramiento de fachada	bloque				
· Tipo de cubierta	inclinada				
· Material de cubierta	otro				
· Estructura	hormigón				
· Carpintería	metálico				
Estado	bueno	bueno			

IDENTIFICACIÓN y LOCALIZACIÓN	Sector 3 Nº 099
Finca, paraje "Caseríos".	

5- SITUACION URBANISTICA Y AMBIENTAL		
Clase y categoría de suelo	Suelo Rústico Especial Protección de Producción Agroganadera	SR-EP-PA
Protección		
Afecciones		
Observaciones	Edificación residencial aislada en buen estado. La parcela se encuentra totalmente cercada y ajardinada para usos recreativos.	

IDENTIFICACIÓN y LOCALIZACIÓN	Sector 3 Nº 100
Centro de Reproducción y Selección Pecuaria, paraje "Lagunas".	

LOCALIZACIÓN

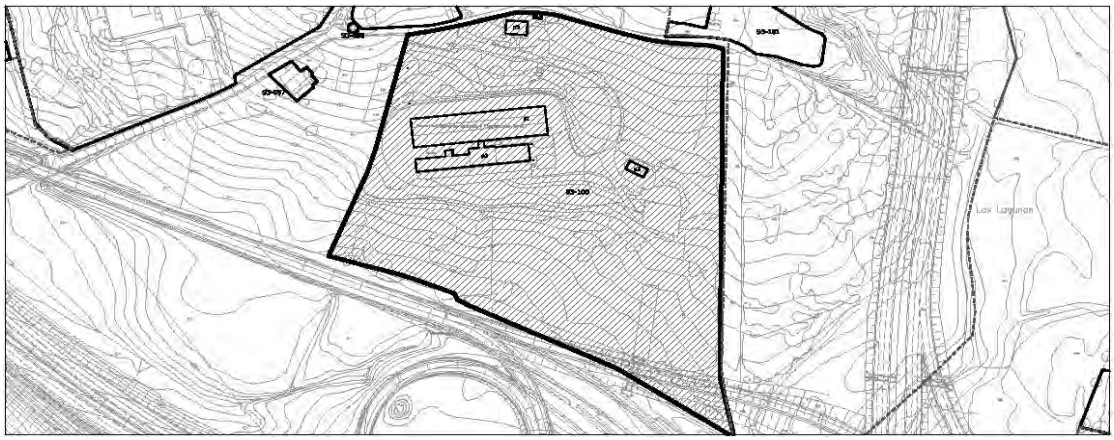

1- INFORMACIÓN GENERAL	
Situación	Miravalles Este
Acceso	Calle de Santa Teresa de Jesús
Titularidad	Pública

2- DATOS CATASTRALES			
Referencia catastral parcela	39087A003000850000YL	**Localización**	C/Caseríos 124 Pol 3 Parc 85
Referencia catastral edificación			

3- CARACTERÍSTICAS DE LA PARCELA						
Uso principal parcela		equipamiento		**Otros usos**		
Superficie total (m²)		50.268,00		**% ocupacion**	5,63	
Viario acceso	**Cerramiento**	**Electricidad**	**Agua**	**Saneamiento**	**Alumbrado**	**Otros**
asfaltado	de fábrica	si	si		si	

4- CARACTERÍSTICAS DE LAS EDIFICACIONES					
	principal 1	**principal 2**	**principal 3**	**anejo 1**	**anejo 2**
Uso	equipamiento	equipamiento	equipamiento	almacén	ganadero
Antigüedad	1965				
Superficie ocupación (m²)	1775,00	820,00	131,00	20,00	84,00
Nº plantas(sobre/bajo rasante)	1	1	1	1	1
Superficie construída (m²)	1775,00	18,00	131,00	20,00	84,00
Características constructivas:					
· Cerramiento de fachada	enfoscado	enfoscado	enfoscado	enfoscado	enfoscado
· Tipo de cubierta	inclinada	inclinada	inclinada	inclinada	inclinada
· Material de cubierta	uralita	uralita	teja	teja	teja
· Estructura	hormigón	hormigón	hormigón	hormigón	hormigón
· Carpintería	metálico	metálico	madera		
Estado	bueno	bueno	bueno	bueno	bueno

IDENTIFICACIÓN y LOCALIZACIÓN	Sector 3 Nº 100
Centro de Reproducción y Selección Pecuaria, paraje "Lagunas".	

5- SITUACION URBANISTICA Y AMBIENTAL		
Clase y categoría de suelo	Suelo Urbanizable Delimitado	SUR-D
Protección		
Afecciones		
Observaciones	Equipamiento Sistema General. Centro de reproducción y selección pecuaria. Se compone de tres edificaciones principales y dos anejos situadas en una gran parcela delimitada con plantaciones arbóreas.	

IDENTIFICACIÓN y LOCALIZACIÓN	Sector 3 Nº 101
Finca, paraje "Lagunas".	

LOCALIZACIÓN

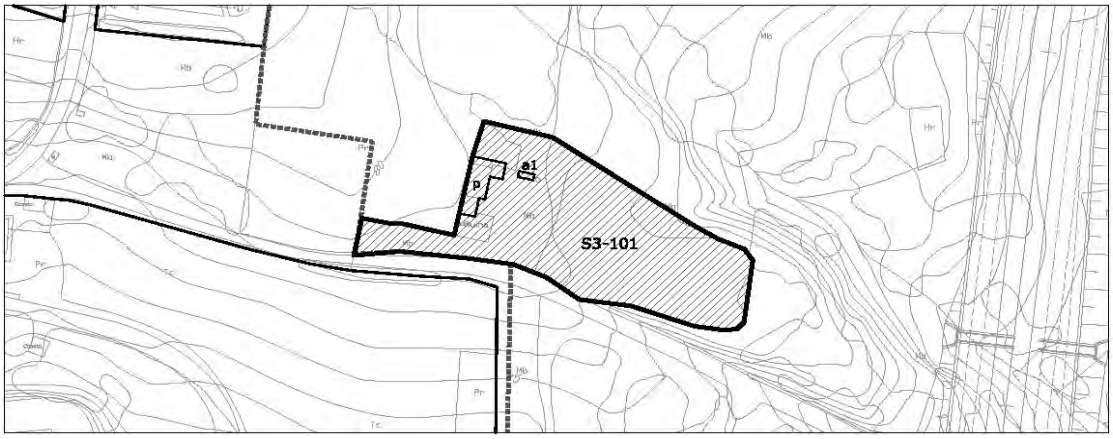

1- INFORMACIÓN GENERAL	
Situación	Miravalles Este
Acceso	Calle de Santa Teresa de Jesús
Titularidad	Privada

2- DATOS CATASTRALES			
Referencia catastral parcela	39087A003000560000YM	**Localización**	C/Caseríos 124C Pol 3 Parc 56
Referencia catastral edificación			

3- CARACTERÍSTICAS DE LA PARCELA						
Uso principal parcela		industrial-almacén		**Otros usos**		
Superficie total (m²)		82.811,00		**% ocupacion**	0,13	
Viario acceso	**Cerramiento**	**Electricidad**	**Agua**	**Saneamiento**	**Alumbrado**	**Otros**
asfaltado	de fábrica	si	si		si	

4- CARACTERÍSTICAS DE LAS EDIFICACIONES					
	principal	**anejo 1**	**anejo 2**	**anejo 3**	**otros**
Uso	almacén	almacén			
Antigüedad	1990				
Superficie ocupación (m²)	100,00	7,00			
Nº plantas(sobre/bajo rasante)	1	1			
Superficie construída (m²)	100,00	7,00			
Características constructivas:					
· Cerramiento de fachada	enfoscado	bloque			
· Tipo de cubierta	inclinada	inclinada			
· Material de cubierta	teja	metálica			
· Estructura		hormigón			
· Carpintería					
Estado	regular	regular			

IDENTIFICACIÓN y LOCALIZACIÓN	Sector 3 Nº 101
Finca, paraje "Lagunas".	

5- SITUACION URBANISTICA Y AMBIENTAL		
Clase y categoría de suelo	Suelo Urbanizable Delimitado	SUR-D
Protección		
Afecciones		
Observaciones	Almacenes industriales ligadas a actividades industriales extractivas.	

IDENTIFICACIÓN y LOCALIZACIÓN	Sector 3 Nº 102
Finca, paraje "Tablada".	

LOCALIZACIÓN



1- INFORMACIÓN GENERAL	
Situación	Miravalles Este
Acceso	Calle de Santa Teresa de Jesús
Titularidad	Privada

2- DATOS CATASTRALES			
Referencia catastral parcela	39087A003001230000YK	**Localización**	C/Caseríos 131 Pol 3 Parc 123
Referencia catastral edificación	39087A003001380000YA ; 39087A003001380001US ; 39087A0030012200		

3- CARACTERÍSTICAS DE LA PARCELA						
Uso principal parcela		residencial		**Otros usos**	industrial-almacén	
Superficie total (m²)		6.521,00		**% ocupacion**	9,88	
Viario acceso	**Cerramiento**	**Electricidad**	**Agua**	**Saneamiento**	**Alumbrado**	**Otros**
asfaltado	de fábrica	si	si		si	

4- CARACTERÍSTICAS DE LAS EDIFICACIONES					
	principal	**anejo 1**	**anejo 2**	**anejo 3**	**otros**
Uso	vivienda	almacén	industrial		
Antigüedad	1983		1990		
Superficie ocupación (m²)	250,00	45,00	349,00		
Nº plantas(sobre/bajo rasante)	1	1	1		
Superficie construída (m²)	250,00	45,00	349,00		
Características constructivas:					
· Cerramiento de fachada	enfoscado				
· Tipo de cubierta	inclinada				
· Material de cubierta	otro				
· Estructura	hormigón				
· Carpintería					
Estado	bueno				

IDENTIFICACIÓN y LOCALIZACIÓN	Sector 3 Nº 102
Finca, paraje "Tablada".	

5- SITUACION URBANISTICA Y AMBIENTAL		
Clase y categoría de suelo	Suelo Rústico Especial Protección de Producción Agroganadera	SR-EP-PA
Protección		
Afecciones		
Observaciones	Edificacación residencial aislada en buen estado. La parcela es de uso residencial pero con usos industriales de tipo almacén. El resto de la parcela es de uso recreativo, se encuentra ajardinado y alberga una piscina.	

IDENTIFICACIÓN y LOCALIZACIÓN	Sector 3 Nº 103
Finca, paraje "Tablada".	

LOCALIZACIÓN

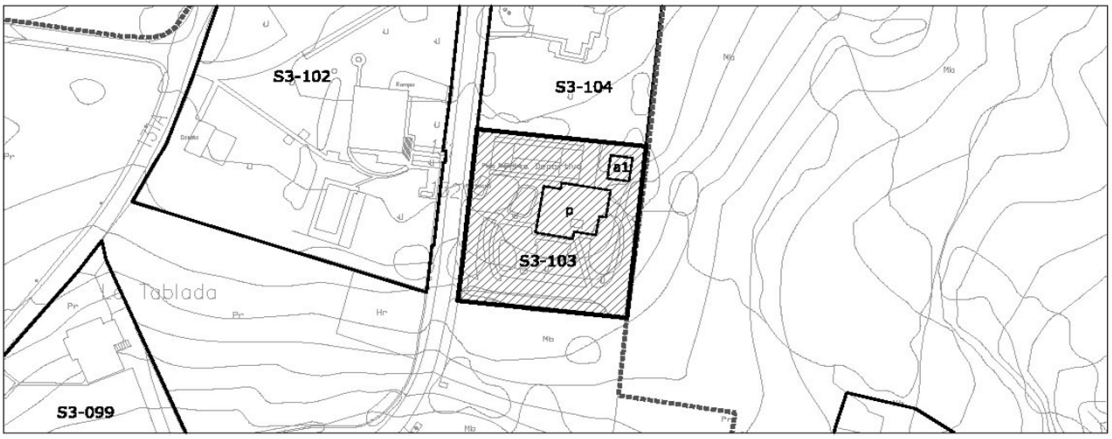

1- INFORMACIÓN GENERAL	
Situación	Miravalles Este
Acceso	Calle de Santa Teresa de Jesús
Titularidad	Privada

2- DATOS CATASTRALES			
Referencia catastral parcela	39087A003001250000YD	**Localización**	C/Caseríos 132 Pol 3 Parc 125
Referencia catastral edificación			

3- CARACTERÍSTICAS DE LA PARCELA						
Uso principal parcela		residencial		**Otros usos**		
Superficie total (m²)		2.349,00		**% ocupacion**	11,41	
Viario acceso	**Cerramiento**	**Electricidad**	**Agua**	**Saneamiento**	**Alumbrado**	**Otros**
asfaltado	de fábrica	si	si		si	

4- CARACTERÍSTICAS DE LAS EDIFICACIONES					
	principal	**anejo 1**	**anejo 2**	**anejo 3**	**otros**
Uso	vivienda	almacén			
Antigüedad	1980				
Superficie ocupación (m²)	230,00	38,00			
Nº plantas(sobre/bajo rasante)	2	1			
Superficie construída (m²)	460,00	45,00			
Características constructivas:					
· Cerramiento de fachada	ladrillo				
· Tipo de cubierta	inclinada				
· Material de cubierta	teja				
· Estructura	hormigón				
· Carpintería	metálico				
Estado	bueno				

IDENTIFICACIÓN y LOCALIZACIÓN	Sector 3 Nº 103
Finca, paraje "Tablada".	

5- SITUACION URBANISTICA Y AMBIENTAL		
Clase y categoría de suelo	Suelo Rústico Especial Protección de Producción Agroganadera	SR-EP-PA
Protección		
Afecciones		
Observaciones	Edificacación residencial aislada en buen estado. La parcela está ajardinada y cuenta con pistas deportivas.	

IDENTIFICACIÓN y LOCALIZACIÓN	Sector 3 Nº 104
Finca, paraje "Tablada".	

LOCALIZACIÓN

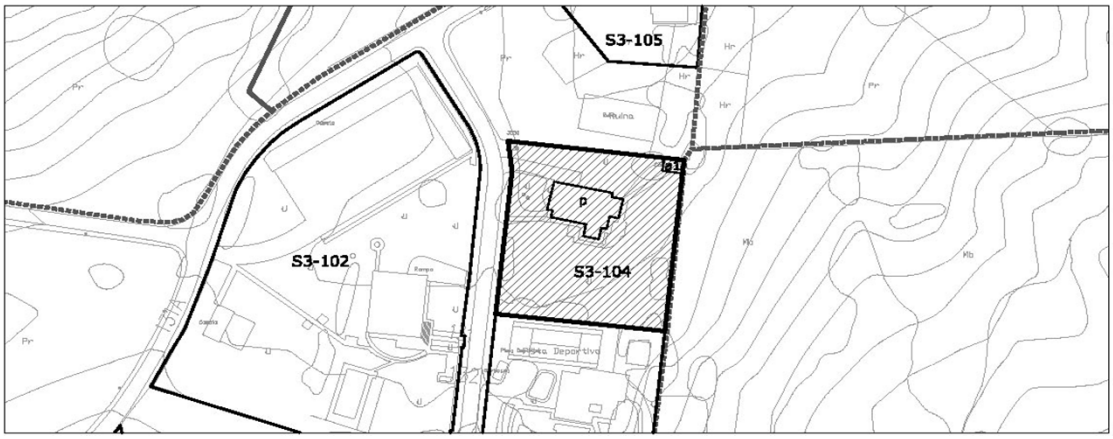

1- INFORMACIÓN GENERAL	
Situación	Miravalles Este
Acceso	Calle de Santa Teresa de Jesús
Titularidad	Privada

2- DATOS CATASTRALES			
Referencia catastral parcela	39087A003001240000YR	**Localización**	C/Caseríos 133 Pol 3 Parc 124
Referencia catastral edificación			

3- CARACTERÍSTICAS DE LA PARCELA						
Uso principal parcela		residencial		**Otros usos**		
Superficie total (m²)		2.216,00		**% ocupacion**	9,39	
Viario acceso	**Cerramiento**	**Electricidad**	**Agua**	**Saneamiento**	**Alumbrado**	**Otros**
asfaltado	de fábrica	si	si		si	

4- CARACTERÍSTICAS DE LAS EDIFICACIONES					
	principal	**anejo 1**	**anejo 2**	**anejo 3**	**otros**
Uso	vivienda	almacén			
Antigüedad	1980				
Superficie ocupación (m²)	188,00	20,00			
Nº plantas(sobre/bajo rasante)	2	1			
Superficie construída (m²)	376,00	45,00			
Características constructivas:					
· Cerramiento de fachada	ladrillo				
· Tipo de cubierta	inclinada				
· Material de cubierta	teja				
· Estructura	hormigón				
· Carpintería	metálico				
Estado	bueno				

IDENTIFICACIÓN y LOCALIZACIÓN	Sector 3 Nº 104
Finca, paraje "Tablada".	

5- SITUACION URBANISTICA Y AMBIENTAL		
Clase y categoría de suelo	Suelo Rústico Especial Protección de Producción Agroganadera	SR-EP-PA
Protección		
Afecciones		
Observaciones	Edificacación residencial aislada en buen estado. La parcela está ajardinada y cercada completamente.	

IDENTIFICACIÓN y LOCALIZACIÓN	Sector 3 Nº 105
Finca, paraje "Tablada".	

LOCALIZACIÓN

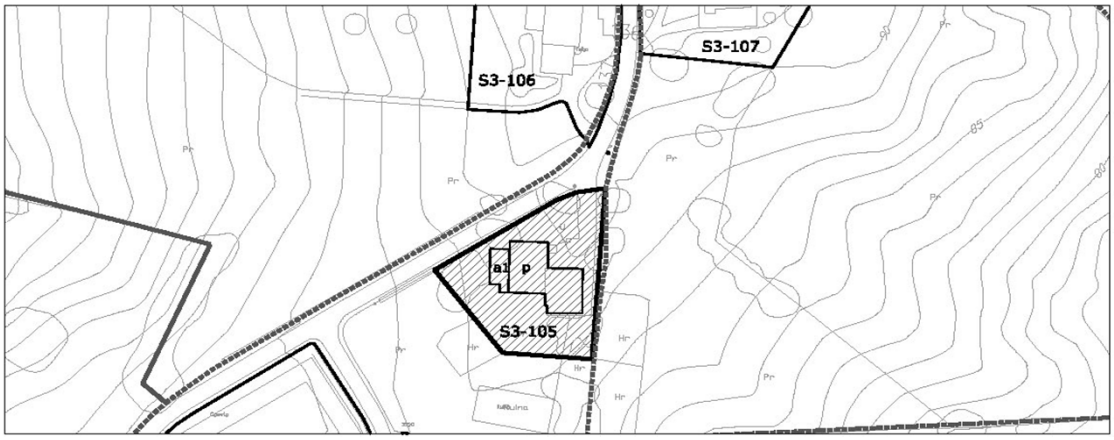

1- INFORMACIÓN GENERAL	
Situación	Miravalles Este
Acceso	Calle de Santa Teresa de Jesús
Titularidad	Privada

2- DATOS CATASTRALES				
Referencia catastral parcela	001007100VP10B1001QF	**Localización**	C/Caseríos 133	39300
Referencia catastral edificación				

3- CARACTERÍSTICAS DE LA PARCELA						
Uso principal parcela		residencial		**Otros usos**		
Superficie total (m²)		1.349,00		**% ocupacion**	23,57	
Viario acceso	**Cerramiento**	**Electricidad**	**Agua**	**Saneamiento**	**Alumbrado**	**Otros**
asfaltado	de fábrica	si	si		si	

4- CARACTERÍSTICAS DE LAS EDIFICACIONES					
	principal	**anejo 1**	**anejo 2**	**anejo 3**	**otros**
Uso	vivienda	almacén			
Antigüedad	1924				
Superficie ocupación (m²)	263,00	55,00			
Nº plantas(sobre/bajo rasante)	2	1			
Superficie construída (m²)	526,00	45,00			
Características constructivas:					
· Cerramiento de fachada	ladrillo				
· Tipo de cubierta	inclinada				
· Material de cubierta	teja				
· Estructura	hormigón				
· Carpintería	metálico				
Estado	bueno				

IDENTIFICACIÓN y LOCALIZACIÓN	Sector 3 Nº 105
Finca, paraje "Tablada".	

5- SITUACION URBANISTICA Y AMBIENTAL		
Clase y categoría de suelo	Suelo Rústico Especial Protección de Producción Agroganadera	SR-EP-PA
Protección		
Afecciones		
Observaciones	Edificacación residencial aislada en buen estado reformada en 1980.	

IDENTIFICACIÓN y LOCALIZACIÓN	Sector 3 Nº 106
Finca, paraje "Tableros".	

LOCALIZACIÓN

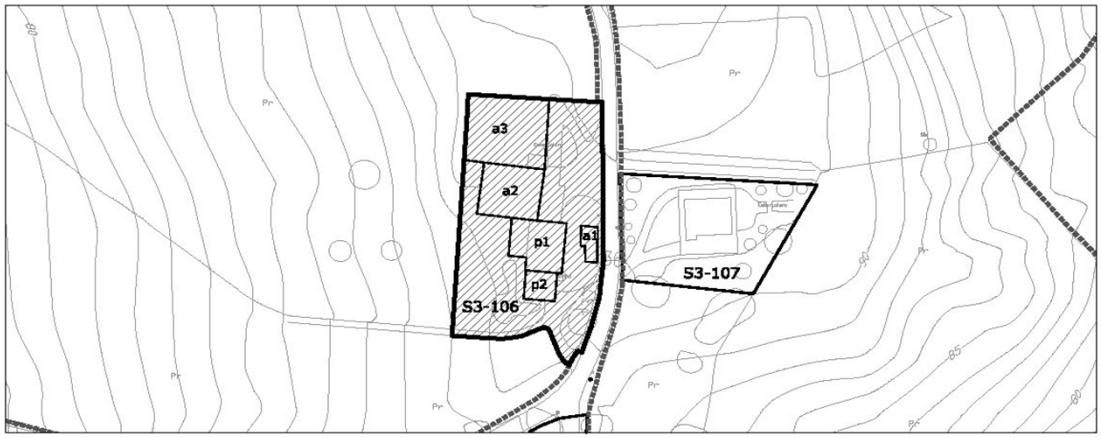

escala 1/2000

1- INFORMACIÓN GENERAL	
Situación	Miravalles Este
Acceso	Calle de Santa Teresa de Jesús
Titularidad	Privada

2- DATOS CATASTRALES			
Referencia catastral parcela	39087A003000130000YB	**Localización**	C/Caseríos 137 Pol 3 Parc 13
Referencia catastral edificación	39087A003000130001UZ		

3- CARACTERÍSTICAS DE LA PARCELA						
Uso principal parcela		residencial		**Otros usos**	ganadero	
Superficie total (m²)		42.725,00		**% ocupacion**	2,21	
Viario acceso	**Cerramiento**	**Electricidad**	**Agua**	**Saneamiento**	**Alumbrado**	**Otros**
asfaltado	de fábrica				si	

4- CARACTERÍSTICAS DE LAS EDIFICACIONES					
	principal 1	**principal 2**	**anejo 1**	**anejo 2**	**anejo 3**
Uso	vivienda	vivienda	agrícola	ganadero	ganadero
Antigüedad	2012	1900			
Superficie ocupación (m²)	190,00	67,00	40,00	235,00	413,00
Nº plantas(sobre/bajo rasante)	2	2	1	1	1
Superficie construída (m²)	380,00	134,00	40,00	235,00	413,00
Características constructivas:					
· Cerramiento de fachada	enfoscado	estimiento piedra		enfoscado	enfoscado
· Tipo de cubierta	inclinada	inclinada	inclinada	inclinada	inclinada
· Material de cubierta	teja	teja	teja	metálica	metálica
· Estructura	hormigón	muro de carga	muro de carga	hormigón	hormigón
· Carpintería	madera	madera		metálico	metálico
Estado	bueno	bueno	bueno	bueno	bueno

IDENTIFICACIÓN y LOCALIZACIÓN	Sector 3 Nº 106
Finca, paraje "Tableros".	

5- SITUACION URBANISTICA Y AMBIENTAL		
Clase y categoría de suelo	Suelo Rústico Especial Protección de Producción Agroganadera	SR-EP-PA
Protección		
Afecciones		
Observaciones	Edificación residencial en buen estado rehabilitada en 2012 con varios edificios anejos de uso agrícola y ganadero. Se trata de una explotación ganadera que se dearrolla en la parcela de manera extensiva y cuenta con algún componente industrial del sector primario y de primera transformación.	

IDENTIFICACIÓN y LOCALIZACIÓN	Sector 3 Nº 107
Finca, paraje "Tableros".	

LOCALIZACIÓN

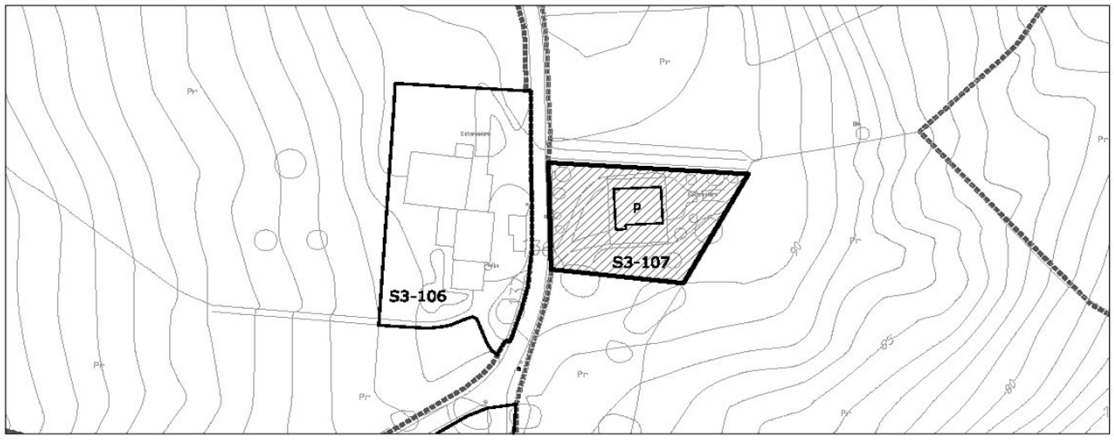

1- INFORMACIÓN GENERAL	
Situación	Miravalles Este
Acceso	Calle de Santa Teresa de Jesús
Titularidad	Privada

2- DATOS CATASTRALES			
Referencia catastral parcela	39087A003000540000YT	**Localización**	C/Careríos 136 Pol 3 Parc 54
Referencia catastral edificación			

3- CARACTERÍSTICAS DE LA PARCELA						
Uso principal parcela		residencial		**Otros usos**	agrícola	
Superficie total (m²)		35.817,00		**% ocupacion**	0,36	
Viario acceso	**Cerramiento**	**Electricidad**	**Agua**	**Saneamiento**	**Alumbrado**	**Otros**
asfaltado	vegetal	si	si		si	

4- CARACTERÍSTICAS DE LAS EDIFICACIONES					
	principal	**anejo 1**	**anejo 2**	**anejo 3**	**otros**
Uso	vivienda				
Antigüedad	1979				
Superficie ocupación (m²)	130,00				
Nº plantas(sobre/bajo rasante)	2				
Superficie construída (m²)	375,00				
Características constructivas:					
· Cerramiento de fachada	revestimiento piedra				
· Tipo de cubierta	inclinada				
· Material de cubierta	otro				
· Estructura	hormigón				
· Carpintería	madera				
Estado	bueno				

IDENTIFICACIÓN y LOCALIZACIÓN	Sector 3 Nº 107
Finca, paraje "Tableros".	

5- SITUACION URBANISTICA Y AMBIENTAL		
Clase y categoría de suelo	Suelo Rústico Especial Protección de Producción Agroganadera	SR-EP-PA
Protección		
Afecciones		
Observaciones	Edificación residencial en buen estado. La parcela está ajardinada.	

IDENTIFICACIÓN y LOCALIZACIÓN	Sector 3 Nº 108
Finca, paraje "Tableros".	

LOCALIZACIÓN

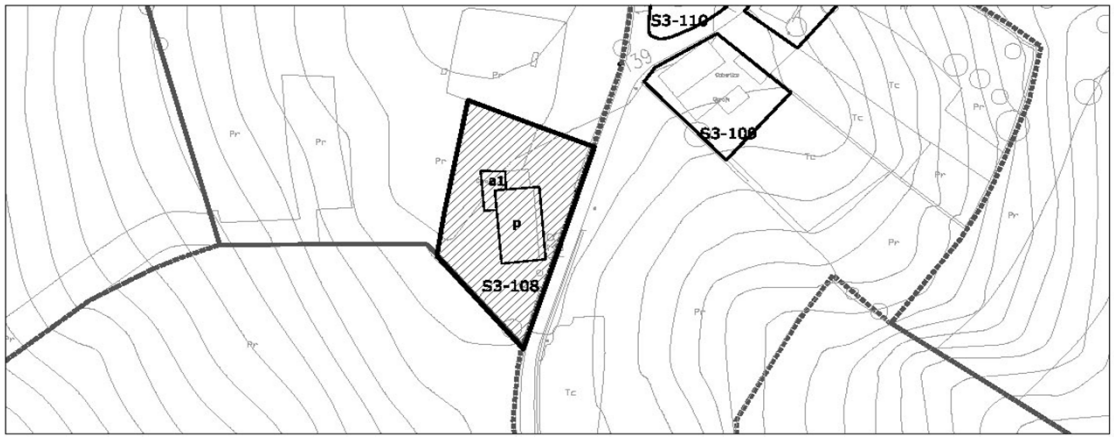

1- INFORMACIÓN GENERAL	
Situación	Miravalles Este
Acceso	Calle de Santa Teresa de Jesús
Titularidad	Privada

2- DATOS CATASTRALES			
Referencia catastral parcela	39087A003000120000YA	**Localización**	Pol 3 Parc 12
Referencia catastral edificación	39087A003000120001US		

3- CARACTERÍSTICAS DE LA PARCELA						
Uso principal parcela		residencial		**Otros usos**	agrícola	
Superficie total (m²)		13.514,00		**% ocupacion**	2,16	
Viario acceso	**Cerramiento**	**Electricidad**	**Agua**	**Saneamiento**	**Alumbrado**	**Otros**
asfaltado	vegetal	si	si		si	

4- CARACTERÍSTICAS DE LAS EDIFICACIONES					
	principal	**anejo 1**	**anejo 2**	**anejo 3**	**otros**
Uso	vivienda	agrícola			
Antigüedad	1930				
Superficie ocupación (m²)	240,00	52,00			
Nº plantas(sobre/bajo rasante)	2	1			
Superficie construída (m²)	375,00	52,00			
Características constructivas:					
· Cerramiento de fachada	ladrillo	ladrillo			
· Tipo de cubierta	inclinada	inclinada			
· Material de cubierta	teja	teja			
· Estructura	hormigón	hormigón			
· Carpintería	madera	madera			
Estado	bueno	bueno			

IDENTIFICACIÓN y LOCALIZACIÓN	Sector 3 Nº 108
Finca, paraje "Tableros".	

5- SITUACION URBANISTICA Y AMBIENTAL		
Clase y categoría de suelo	Suelo Rústico Especial Protección de Producción Agroganadera	SR-EP-PA
Protección		
Afecciones		
Observaciones	Edificación residencial en buen estado rehabilitada en 2005 con anejo de uso agrícola. Parte de la parcela está ajardinada y la mayoría de ella está destinada a usos agrícolas.	

IDENTIFICACIÓN y LOCALIZACIÓN	Sector 3 Nº 109
Finca, paraje "Tableros".	

LOCALIZACIÓN



1- INFORMACIÓN GENERAL	
Situación	Miravalles Este
Acceso	Calle de Santa Teresa de Jesús
Titularidad	Privada

2- DATOS CATASTRALES			
Referencia catastral parcela	001007500VP10B0001HH	**Localización**	C/Caseríos 139 Pol 3 Parc 12
Referencia catastral edificación			

3- CARACTERÍSTICAS DE LA PARCELA						
Uso principal parcela		residencial		**Otros usos**		
Superficie total (m²)		512,00		**% ocupacion**	35,16	
Viario acceso	**Cerramiento**	**Electricidad**	**Agua**	**Saneamiento**	**Alumbrado**	**Otros**
asfaltado	sin vallar	si	si		si	

4- CARACTERÍSTICAS DE LAS EDIFICACIONES					
	principal	**anejo 1**	**anejo 2**	**anejo 3**	**otros**
Uso	vivienda	almacén	almacén		
Antigüedad	1975				
Superficie ocupación (m²)	124,00	31,00	25,00		
Nº plantas(sobre/bajo rasante)	1	1	1		
Superficie construída (m²)	124,00	31,00	25,00		
Características constructivas:					
· Cerramiento de fachada	enfoscado	enfoscado	enfoscado		
· Tipo de cubierta	inclinada	inclinada	inclinada		
· Material de cubierta	teja	metálica	metálica		
· Estructura	muro carga	hormigón	hormigón		
· Carpintería	madera	madera	madera		
Estado	bueno	bueno	bueno		

IDENTIFICACIÓN y LOCALIZACIÓN	Sector 3 Nº 109
Finca, paraje "Tableros".	

5- SITUACION URBANISTICA Y AMBIENTAL		
Clase y categoría de suelo	Suelo Rústico Especial Protección de Producción Agroganadera	SR-EP-PA
Protección		
Afecciones		
Observaciones	Edificación residencial en buen estado rehabilitada en 1992 con anejos.	

IDENTIFICACIÓN y LOCALIZACIÓN	Sector 3 Nº 110
Finca, paraje "Tableros".	

LOCALIZACIÓN

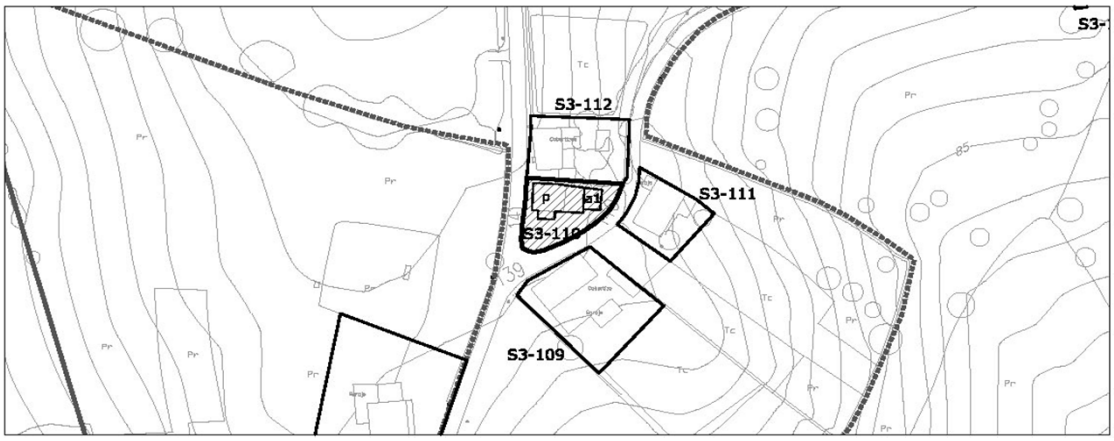

1- INFORMACIÓN GENERAL	
Situación	Miravalles Este
Acceso	Calle de Santa Teresa de Jesús
Titularidad	Privada

2- DATOS CATASTRALES			
Referencia catastral parcela	001007800VP10B0001BH	**Localización**	C/Caseríos 141 Pol 3 Parc 12
Referencia catastral edificación			

3- CARACTERÍSTICAS DE LA PARCELA						
Uso principal parcela		residencial		**Otros usos**	agrícola	
Superficie total (m²)		338,00		**% ocupacion**	40,53	
Viario acceso	**Cerramiento**	**Electricidad**	**Agua**	**Saneamiento**	**Alumbrado**	**Otros**
asfaltado	sin vallar	si	si		si	

4- CARACTERÍSTICAS DE LAS EDIFICACIONES					
	principal	**anejo 1**	**anejo 2**	**anejo 3**	**otros**
Uso	vivienda	agrícola			
Antigüedad	1950				
Superficie ocupación (m²)	111,00	26,00			
Nº plantas(sobre/bajo rasante)	2	1			
Superficie construída (m²)	200,00	26,00			
Características constructivas:					
· Cerramiento de fachada	enfoscado	ladrillo			
· Tipo de cubierta	inclinada	inclinada			
· Material de cubierta	teja	teja			
· Estructura	muro de carga				
· Carpintería	metálico				
Estado	bueno	bueno			

IDENTIFICACIÓN y LOCALIZACIÓN	Sector 3 Nº 110
Finca, paraje "Tableros".	

5- SITUACION URBANISTICA Y AMBIENTAL		
Clase y categoría de suelo	Suelo Rústico Especial Protección de Producción Agroganadera	SR-EP-PA
Protección		
Afecciones		
Observaciones	Edificación residencial en buen estado con anejo de uso agrícola. La parcela tiene un cierto uso industrial ligado al sector primario.	

IDENTIFICACIÓN y LOCALIZACIÓN	Sector 3 Nº 111
Finca, paraje "Hilera".	

LOCALIZACIÓN

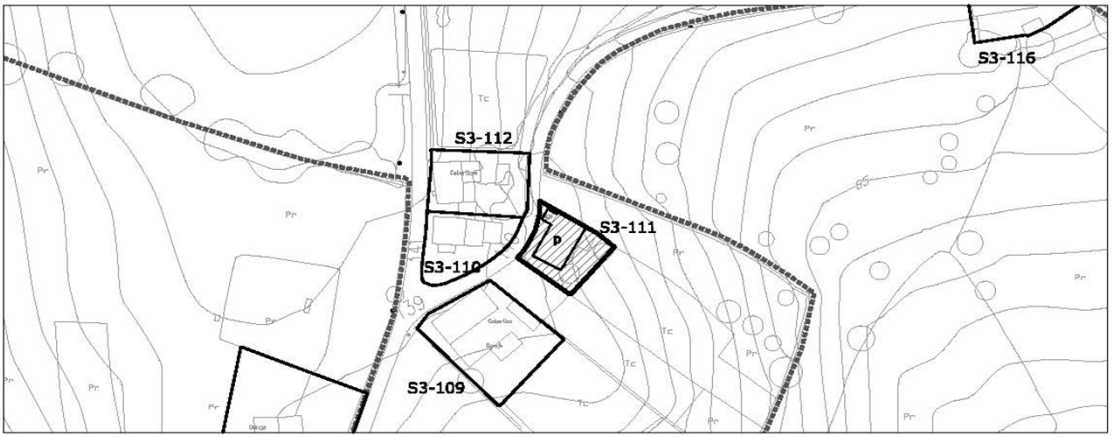

1- INFORMACIÓN GENERAL	
Situación	Miravalles Este
Acceso	Calle de Santa Teresa de Jesús
Titularidad	Privada

2- DATOS CATASTRALES			
Referencia catastral parcela	39087A003001100000YB	**Localización**	C/Caseríos 140 Pol 3 Parc 110
Referencia catastral edificación			

3- CARACTERÍSTICAS DE LA PARCELA						
Uso principal parcela		residencial		**Otros usos**	agrícola	
Superficie total (m²)		1.137,00		**% ocupacion**	11,08	
Viario acceso	**Cerramiento**	**Electricidad**	**Agua**	**Saneamiento**	**Alumbrado**	**Otros**
asfaltado	sin vallar	si	si		si	

4- CARACTERÍSTICAS DE LAS EDIFICACIONES					
	principal	**anejo 1**	**anejo 2**	**anejo 3**	**otros**
Uso	vivienda				
Antigüedad	1960				
Superficie ocupación (m²)	126,00				
Nº plantas(sobre/bajo rasante)	1				
Superficie construída (m²)	124,00				
Características constructivas:					
· Cerramiento de fachada	enfoscado				
· Tipo de cubierta	inclinada				
· Material de cubierta	teja				
· Estructura	muro carga				
· Carpintería	madera				
Estado	bueno				

IDENTIFICACIÓN y LOCALIZACIÓN	Sector 3 Nº 111
Finca, paraje "Hilera".	

5- SITUACION URBANISTICA Y AMBIENTAL		
Clase y categoría de suelo	Suelo Rústico Especial Protección de Producción Agroganadera	SR-EP-PA
Protección		
Afecciones		
Observaciones	Edificación residencial en buen estado. La parcela tiene un cierto uso industrial ligado al sector agropecuario y de primera transformación.	

IDENTIFICACIÓN y LOCALIZACIÓN	Sector 3 Nº 112
Finca, paraje "Caseríos".	

LOCALIZACIÓN

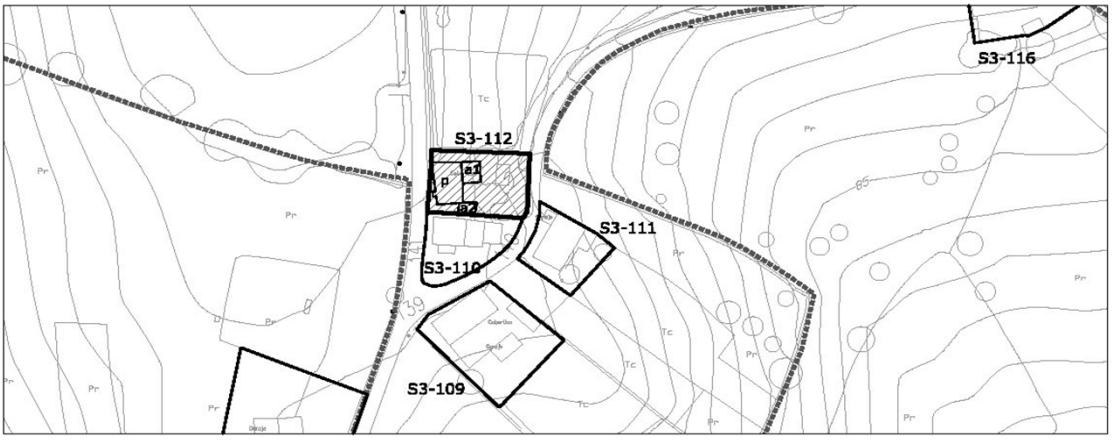

1- INFORMACIÓN GENERAL	
Situación	Miravalles Este
Acceso	Calle de Santa Teresa de Jesús
Titularidad	Privada

2- DATOS CATASTRALES				
Referencia catastral parcela	001007900VP10B0001YH	**Localización**	C/Caseríos 142	39300
Referencia catastral edificación				

3- CARACTERÍSTICAS DE LA PARCELA						
Uso principal parcela		residencial		**Otros usos**	agrícola	
Superficie total (m²)		525,00		**% ocupacion**	24,57	
Viario acceso	**Cerramiento**	**Electricidad**	**Agua**	**Saneamiento**	**Alumbrado**	**Otros**
asfaltado	sin vallar	si	si		si	

4- CARACTERÍSTICAS DE LAS EDIFICACIONES					
	principal	**anejo 1**	**anejo 2**	**anejo 3**	**otros**
Uso	vivienda	agrícola	agrícola		
Antigüedad	1940				
Superficie ocupación (m²)	86,00	28,00	15,00		
Nº plantas(sobre/bajo rasante)	2	1	1		
Superficie construída (m²)	172,00	28,00	15,00		
Características constructivas:					
· Cerramiento de fachada	enfoscado	enfoscado	enfoscado		
· Tipo de cubierta	inclinada	inclinada	inclinada		
· Material de cubierta	teja	uralita	uralita		
· Estructura	muro de carga				
· Carpintería	metálico				
Estado	bueno	bueno	bueno		

IDENTIFICACIÓN y LOCALIZACIÓN	Sector 3 Nº 112
Finca, paraje "Caseríos".	

5- SITUACION URBANISTICA Y AMBIENTAL		
Clase y categoría de suelo	Suelo Rústico Especial Protección de Producción Agroganadera	SR-EP-PA
Protección		
Afecciones		
Observaciones	Edificación residencial en buen estado con anejos de uso agrícola. La parcela tiene un cierto uso industrial ligado al sector primario.	

IDENTIFICACIÓN y LOCALIZACIÓN	Sector 3 Nº 113
Finca, paraje "Pozona".	

LOCALIZACIÓN



1- INFORMACIÓN GENERAL	
Situación	Miravalles Este
Acceso	Calle de Santa Teresa de Jesús
Titularidad	Privada

2- DATOS CATASTRALES			
Referencia catastral parcela	39087A003000100000YH	**Localización**	C/Caseríos 310 Pol 3 Parc 10
Referencia catastral edificación			

3- CARACTERÍSTICAS DE LA PARCELA						
Uso principal parcela		agrícola		**Otros usos**		
Superficie total (m²)		525,00		**% ocupacion**	340,95	
Viario acceso	**Cerramiento**	**Electricidad**	**Agua**	**Saneamiento**	**Alumbrado**	**Otros**
asfaltado	vegetal	si	si		si	

4- CARACTERÍSTICAS DE LAS EDIFICACIONES					
	principal	**anejo 1**	**otros**	**otros**	**otros**
Uso	agrícola		invernadero	invernadero	invernadero
Antigüedad	1985				
Superficie ocupación (m²)	65,00		767,00	612,00	346,00
Nº plantas(sobre/bajo rasante)	1				
Superficie construída (m²)	65,00				
Características constructivas:					
· Cerramiento de fachada					
· Tipo de cubierta	inclinada				
· Material de cubierta	metálica				
· Estructura					
· Carpintería					
Estado	bueno				

IDENTIFICACIÓN y LOCALIZACIÓN	Sector 3 Nº 113
Finca, paraje "Pozona".	

5- SITUACION URBANISTICA Y AMBIENTAL		
Clase y categoría de suelo	Suelo Rústico Especial Protección de Producción Agroganadera	SR-EP-PA
Protección		
Afecciones		
Observaciones	Expotación agrícola con invernaderos con síntomas de actividad y en buen estado. La parcela está cercada por un cerramiento vertical bastante espeso que impide el contacto con la calle.	

IDENTIFICACIÓN y LOCALIZACIÓN	Sector 3 Nº 114
Finca, paraje "Pozona".	

LOCALIZACIÓN

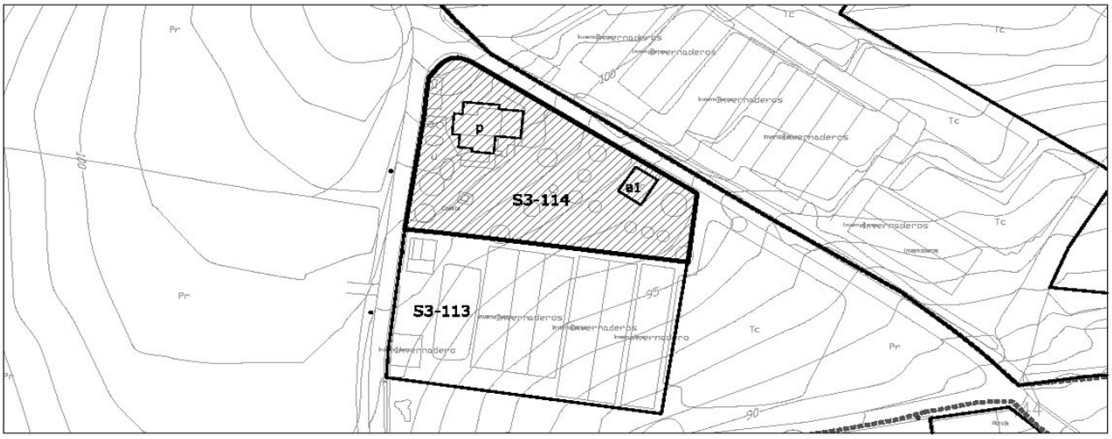

1- INFORMACIÓN GENERAL	
Situación	Miravalles Este
Acceso	Calle de Santa Teresa de Jesús
Titularidad	Privada

2- DATOS CATASTRALES			
Referencia catastral parcela	39087A003001170000YF	**Localización**	C/Caseríos 143D Pol 3 Parc 117
Referencia catastral edificación			

3- CARACTERÍSTICAS DE LA PARCELA						
Uso principal parcela		residencial		**Otros usos**		
Superficie total (m²)		2.581,00		**% ocupacion**	9,45	
Viario acceso	**Cerramiento**	**Electricidad**	**Agua**	**Saneamiento**	**Alumbrado**	**Otros**
asfaltado	vegetal	si	si		si	

4- CARACTERÍSTICAS DE LAS EDIFICACIONES					
	principal	**anejo 1**	**anejo 2**	**anejo 2**	**otros**
Uso	vivienda	almacén			
Antigüedad	1983				
Superficie ocupación (m²)	187,00	57,00			
Nº plantas(sobre/bajo rasante)	1	1			
Superficie construída (m²)	187,00	57,00			
Características constructivas:					
· Cerramiento de fachada	ladrillo	enfoscado			
· Tipo de cubierta	inclinada	plana			
· Material de cubierta	metálica				
· Estructura	hormigón				
· Carpintería	metálico				
Estado	bueno				

IDENTIFICACIÓN y LOCALIZACIÓN	Sector 3 Nº 114
Finca, paraje "Pozona".	

5- SITUACION URBANISTICA Y AMBIENTAL		
Clase y categoría de suelo	Suelo Rústico Especial Protección de Producción Agroganadera	SR-EP-PA
Protección		
Afecciones		
Observaciones	Edificación residencial en buen estado rehabilitada en 1999. La parcela está cerrada por setos vegetales y se encuentra ajardinada.	

IDENTIFICACIÓN y LOCALIZACIÓN	Sector 3 Nº 115
Centro de jardinería La Serca, paraje "Eucaliptal Rio Cabo".	

LOCALIZACIÓN

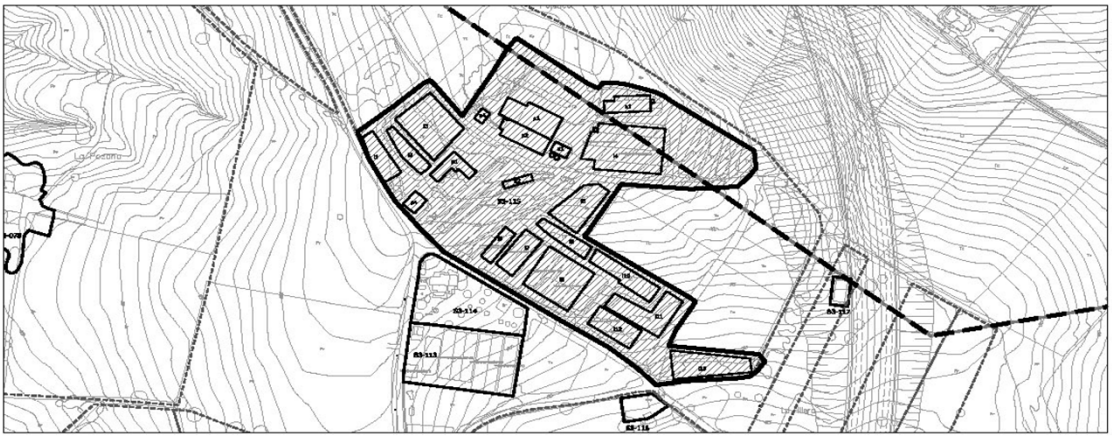

escala 1/5000

1- INFORMACIÓN GENERAL	
Situación	Miravalles Este
Acceso	Calle de Santa Teresa de Jesús
Titularidad	Pública

2- DATOS CATASTRALES			
Referencia catastral parcela	39087A002000080000YP	**Localización**	C/Caseríos 143 Pol 2 Parc 8
Referencia catastral edificación			

3- CARACTERÍSTICAS DE LA PARCELA						
Uso principal parcela		equipamiento		**Otros usos**	agrícola	
Superficie total (m²)		59.710,00		**% ocupacion**	17,70	
Viario acceso	**Cerramiento**	**Electricidad**	**Agua**	**Saneamiento**	**Alumbrado**	**Otros**
asfaltado	de fábrica	si	si		si	

4- CARACTERÍSTICAS DE LAS EDIFICACIONES					
	principal 1,2	**principal 3,4**	**anejo 1,3,4**	**anejo 2**	**otros**
Uso	equipamiento	equipamiento	agrícola	almacén	invernaderos
Antigüedad	1950				
Superficie ocupación (m²)	674,00	724,00	461,00	91,00	8616,00
Nº plantas(sobre/bajo rasante)	1	1	1	1	1
Superficie construída (m²)	674,00	724,00	461,00	91,00	8616,00
Características constructivas:					
· Cerramiento de fachada	enfoscado	enfoscado	enfoscado		
· Tipo de cubierta	inclinada	inclinada	inclinada	inclinada	
· Material de cubierta	teja	teja	metálica	teja	
· Estructura	hormigón	hormigón	hormigón	hormigón	
· Carpintería	madera	madera	metálico	metálico	
Estado	bueno	bueno	bueno	bueno	

IDENTIFICACIÓN y LOCALIZACIÓN	Sector 3 Nº 115
Centro de jardinería La Serca, paraje "Eucaliptal Rio Cabo".	

5- SITUACION URBANISTICA Y AMBIENTAL		
Clase y categoría de suelo	Suelo Rústico Especial Protección de Producción Agroganadera	SR-EP-PA
Protección		
Afecciones		
Observaciones	Equipamiento Sistema General. Centro de jardinería municipal formado por varias edificaciones aisladas de uso administrativo (oficinas), agícolas y deportivas.	

IDENTIFICACIÓN y LOCALIZACIÓN	Sector 3 Nº 116
Finca, paraje "Hilera".	

LOCALIZACIÓN

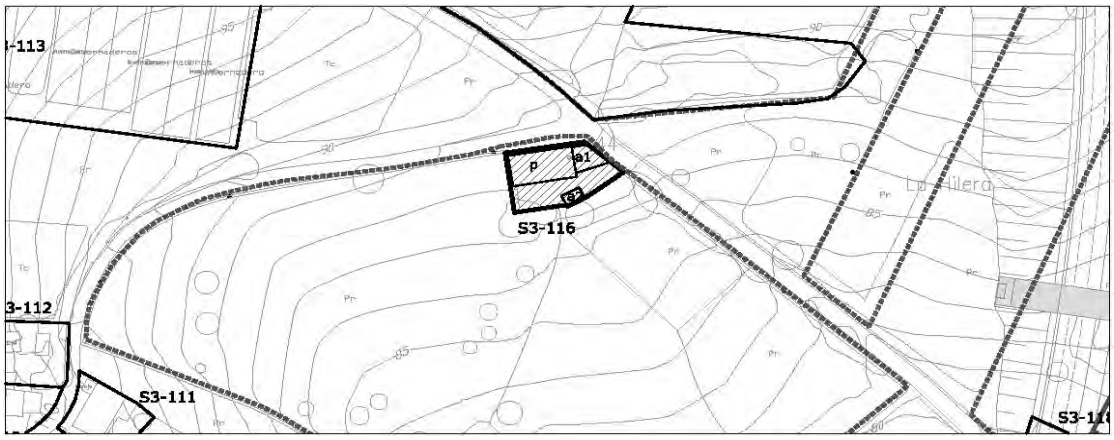

1- INFORMACIÓN GENERAL	
Situación	Miravalles Este
Acceso	Calle de Santa Teresa de Jesús
Titularidad	Privada

2- DATOS CATASTRALES			
Referencia catastral parcela	39087A003000510000YQ	**Localización**	C/Caseríos 144 Pol 3 Parc 51
Referencia catastral edificación			

3- CARACTERÍSTICAS DE LA PARCELA						
Uso principal parcela		residencial		**Otros usos**	agrícola	
Superficie total (m²)		23.238,00		**% ocupacion**	0,91	
Viario acceso	**Cerramiento**	**Electricidad**	**Agua**	**Saneamiento**	**Alumbrado**	**Otros**
asfaltado	sin vallar	si	si		si	

4- CARACTERÍSTICAS DE LAS EDIFICACIONES					
	principal	**anejo 1**	**anejo 2**	**anejo 3**	**otros**
Uso	vivienda	agrícola	agrícola		
Antigüedad	1950				
Superficie ocupación (m²)	147,00	48,00	17,00		
Nº plantas(sobre/bajo rasante)	2				
Superficie construída (m²)	294,00	48,00	17,00		
Características constructivas:					
· Cerramiento de fachada	enfoscado	enfoscado	enfoscado		
· Tipo de cubierta	inclinada	inclinada	inclinada		
· Material de cubierta	teja	teja	teja		
· Estructura	muro carga	muro carga	muro carga		
· Carpintería	madera	madera	madera		
Estado	bueno	bueno	bueno		

IDENTIFICACIÓN y LOCALIZACIÓN	Sector 3 Nº 116
Finca, paraje "Hilera".	

5- SITUACION URBANISTICA Y AMBIENTAL		
Clase y categoría de suelo	Suelo Urbanizable Delimitado	SUR-D
Protección		
Afecciones		
Observaciones	Edificación residencial aislada en buen estado y con anejos agrícolas . La parcela tiene un cierto uso industrial ligado al sector agropecuario y de primera transformación.	

IDENTIFICACIÓN y LOCALIZACIÓN	Sector 3 Nº 120
Finca, paraje "Hilera".	

LOCALIZACIÓN

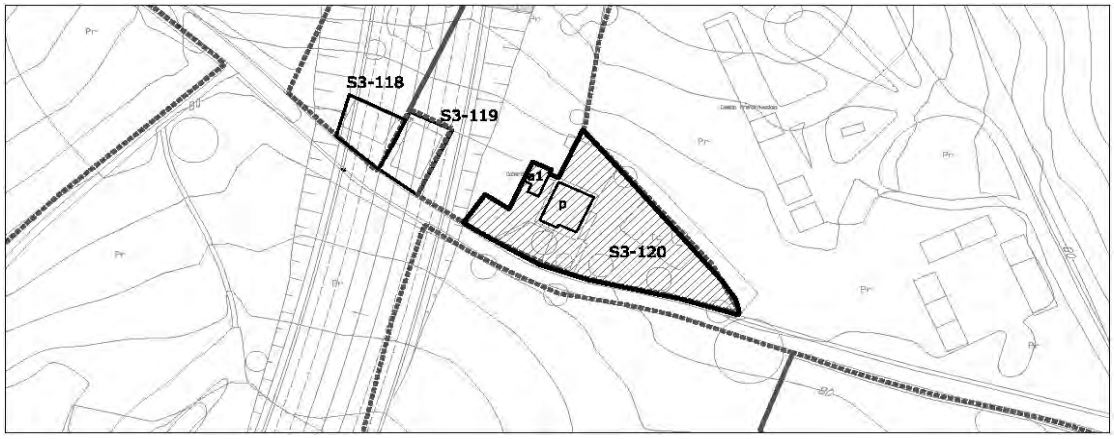

1- INFORMACIÓN GENERAL	
Situación	Miravalles Este
Acceso	Carretera de San Ramón
Titularidad	Privada

2- DATOS CATASTRALES			
Referencia catastral parcela	39087A002000150000YM	**Localización**	C/Caseríos 190 Pol 2 Parc 15
Referencia catastral edificación			

3- CARACTERÍSTICAS DE LA PARCELA						
Uso principal parcela		residencial		**Otros usos**		
Superficie total (m²)		7.278,00		**% ocupacion**	2,12	
Viario acceso	**Cerramiento**	**Electricidad**	**Agua**	**Saneamiento**	**Alumbrado**	**Otros**
asfaltado	de fábrica	si	si		si	

4- CARACTERÍSTICAS DE LAS EDIFICACIONES					
	principal	**anejo 1**	**anejo 2**	**anejo 3**	**otros**
Uso	vivienda	almacén			
Antigüedad	1989				
Superficie ocupación (m²)	115,00	39,00			
Nº plantas(sobre/bajo rasante)	2				
Superficie construída (m²)	263,00	39,00			
Características constructivas:					
· Cerramiento de fachada	ladrillo				
· Tipo de cubierta	inclinada	inclinada			
· Material de cubierta	teja	uralita			
· Estructura	hormigón				
· Carpintería	metálico	madera			
Estado	bueno	bueno			

IDENTIFICACIÓN y LOCALIZACIÓN	Sector 3 Nº 120
Finca, paraje "Hilera".	

5- SITUACION URBANISTICA Y AMBIENTAL		
Clase y categoría de suelo	Suelo Urbanizable Delimitado	SUR-D
Protección		
Afecciones	Linea de edificación nuevo trazado de la autovía A67.	
Observaciones	Edificación residencial aislada en buen estado. La parcela se encuentra parcialmente cultivada y ajardinada en la otra parte.	

IDENTIFICACIÓN y LOCALIZACIÓN	Sector 3 Nº 121
Finca, paraje "Rio Cabo".	

LOCALIZACIÓN

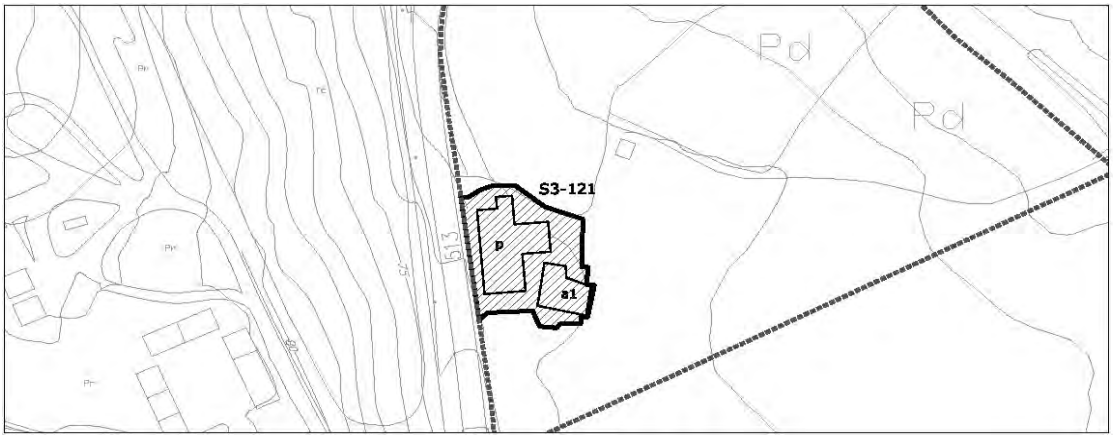

1- INFORMACIÓN GENERAL	
Situación	El Mazo
Acceso	Carretera CA-330
Titularidad	Privada

2- DATOS CATASTRALES			
Referencia catastral parcela	39087A009000530000YJ	**Localización**	Bº Hilera 513 Pol 9 Parc 53
Referencia catastral edificación			

3- CARACTERÍSTICAS DE LA PARCELA						
Uso principal parcela		residencial		**Otros usos**	agrícola	
Superficie total (m²)		20.091,00		**% ocupacion**	2,30	
Viario acceso	**Cerramiento**	**Electricidad**	**Agua**	**Saneamiento**	**Alumbrado**	**Otros**
asfaltado	vegetal	si	si		si	

4- CARACTERÍSTICAS DE LAS EDIFICACIONES					
	principal	**anejo 1**	**anejo 2**	**anejo 3**	**otros**
Uso	vivienda	almacén			
Antigüedad	1950				
Superficie ocupación (m²)	327,00	135,00			
Nº plantas(sobre/bajo rasante)	2				
Superficie construída (m²)	383,00	135,00			
Características constructivas:					
· Cerramiento de fachada	enfoscado	enfoscado			
· Tipo de cubierta	inclinada	inclinada			
· Material de cubierta	teja	uralita			
· Estructura	hormigón				
· Carpintería	madera	madera			
Estado	bueno	bueno			

IDENTIFICACIÓN y LOCALIZACIÓN	Sector 3 Nº 121
Finca, paraje "Rio Cabo".	

5- SITUACION URBANISTICA Y AMBIENTAL		
Clase y categoría de suelo	Suelo Urbanizable Delimitado	SUR-D
Protección		
Afecciones	Linea de edificación carretera CA-330.	
Observaciones	Edificación residencial aislada en buen estado. La parcela se encuentra parcialmente ajardinada y el resto tiene uso de explotación ganadera extensiva con componente industrial del primer sector vinculado a primeras transformaciones.	

IDENTIFICACIÓN y LOCALIZACIÓN	Sector 3 Nº 122
Finca, paraje "Rio Cabo".	

LOCALIZACIÓN

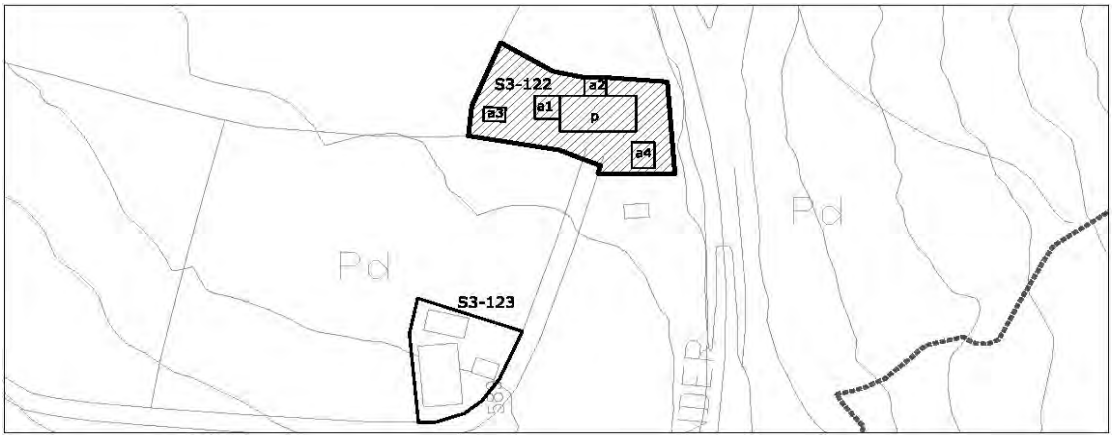

1- INFORMACIÓN GENERAL	
Situación	El Mazo
Acceso	Carretera de San Ramón
Titularidad	Privada

2- DATOS CATASTRALES			
Referencia catastral parcela	39087A009151030000YL	**Localización**	Bº Hilera 591 Pol 9 Parc 15
Referencia catastral edificación			

3- CARACTERÍSTICAS DE LA PARCELA						
Uso principal parcela		residencial		**Otros usos**	agrícola	
Superficie total (m²)		2.484,00		**% ocupacion**	13,53	
Viario acceso	**Cerramiento**	**Electricidad**	**Agua**	**Saneamiento**	**Alumbrado**	**Otros**
asfaltado	vegetal	si	si		si	

4- CARACTERÍSTICAS DE LAS EDIFICACIONES					
	principal	**anejo 1**	**anejo 2**	**anejo 3**	**anejo 4**
Uso	vivienda	agrícola	agrícola	agrícola	agrícola
Antigüedad	1947				
Superficie ocupación (m²)	200,00	43,00	29,00	22,00	42,00
Nº plantas(sobre/bajo rasante)	2	1	1	1	1
Superficie construída (m²)	306,00	43,00	29,00	22,00	42,00
Características constructivas:					
· Cerramiento de fachada	enfoscado	enfoscado			
· Tipo de cubierta	inclinada	inclinada			
· Material de cubierta	teja	uralita			
· Estructura	hormigón				
· Carpintería	madera				
Estado	bueno	bueno			

IDENTIFICACIÓN y LOCALIZACIÓN	Sector 3 Nº 122
Finca, paraje "Rio Cabo".	

5- SITUACION URBANISTICA Y AMBIENTAL		
Clase y categoría de suelo	Suelo Urbanizable Delimitado	SUR-D
Protección	Protección Ambiental Grado 2. Ficha SR-13 del Catálogo de Elementos Protegidos en Suelo Rústico.	
Afecciones	Linea de edificación ferrocarril.	
Observaciones	Edificación residencial aislada en buen estado. La parcela tiene uso de explotación agrícola con componente industrial del primer sector vinculado a primeras transformaciones.	

IDENTIFICACIÓN y LOCALIZACIÓN	Sector 3 Nº 123
Finca, paraje "Rio Cabo".	

LOCALIZACIÓN

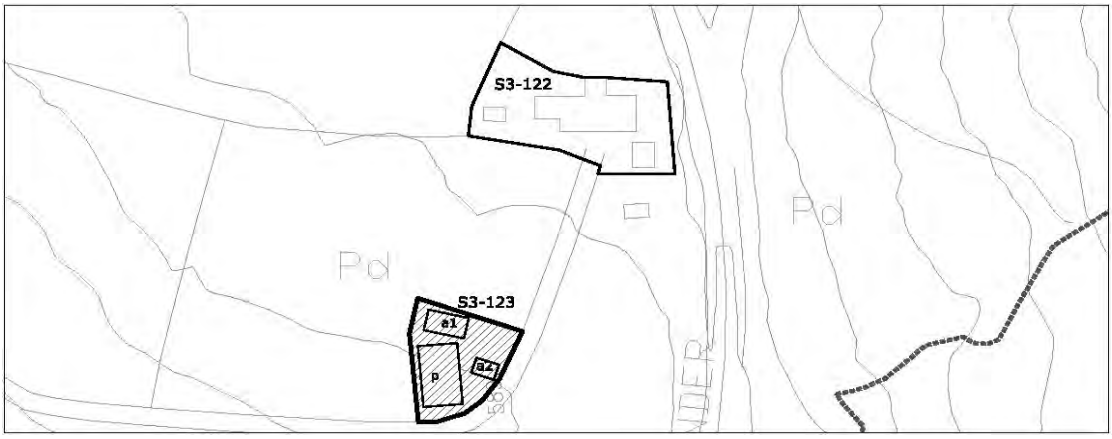

1- INFORMACIÓN GENERAL	
Situación	El Mazo
Acceso	Carretera de San Ramón
Titularidad	Privada

2- DATOS CATASTRALES				
Referencia catastral parcela	001203900VP10B0001JH	**Localización**	Bº Hilera 589	39300
Referencia catastral edificación				

3- CARACTERÍSTICAS DE LA PARCELA						
Uso principal parcela		residencial		**Otros usos**	agrícola	
Superficie total (m²)		2.484,00		**% ocupacion**	10,79	
Viario acceso	**Cerramiento**	**Electricidad**	**Agua**	**Saneamiento**	**Alumbrado**	**Otros**
asfaltado	de fábrica	si	si		si	

4- CARACTERÍSTICAS DE LAS EDIFICACIONES					
	principal	**anejo 1**	**anejo 2**	**anejo 3**	**otros**
Uso	vivienda	almacén	almacén		
Antigüedad	1972				
Superficie ocupación (m²)	177,00	63,00	28,00		
Nº plantas(sobre/bajo rasante)	2	1	1		
Superficie construída (m²)	181,00	63,00	28,00		
Características constructivas:					
· Cerramiento de fachada	enfoscado	enfoscado			
· Tipo de cubierta	inclinada	inclinada			
· Material de cubierta	teja	uralita			
· Estructura	hormigón				
· Carpintería	metálico				
Estado	bueno	bueno			

IDENTIFICACIÓN y LOCALIZACIÓN	Sector 3 Nº 123
Finca, paraje "Rio Cabo".	

5- SITUACION URBANISTICA Y AMBIENTAL		
Clase y categoría de suelo	Suelo Urbanizable Delimitado	SUR-D
Protección		
Afecciones		
Observaciones	Edificación residencial aislada en buen estado.	

IDENTIFICACIÓN y LOCALIZACIÓN	Sector 3 Nº 124
Finca, paraje "Rio Cabo".	

LOCALIZACIÓN

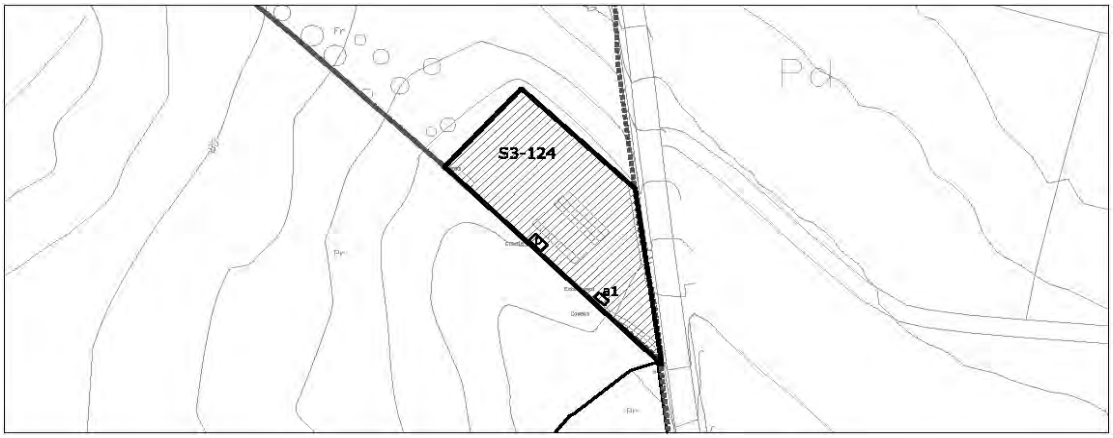

1- INFORMACIÓN GENERAL	
Situación	Miravalles Este
Acceso	Carretera CA-330
Titularidad	Privada

2- DATOS CATASTRALES			
Referencia catastral parcela	39087A008000290000YT	**Localización**	Bº Hilera 510 Pol 8 Parc 29
Referencia catastral edificación			

3- CARACTERÍSTICAS DE LA PARCELA						
Uso principal parcela		terciario		**Otros usos**		
Superficie total (m²)		8.648,00		**% ocupacion**	0,20	
Viario acceso	**Cerramiento**	**Electricidad**	**Agua**	**Saneamiento**	**Alumbrado**	**Otros**
asfaltado	de fábrica	si	si		si	

4- CARACTERÍSTICAS DE LAS EDIFICACIONES					
	principal	**anejo 1**	**anejo 2**	**anejo 3**	**otros**
Uso	almacén	almacén			
Antigüedad	1990				
Superficie ocupación (m²)	11,00	6,00			
Nº plantas(sobre/bajo rasante)	1	1			
Superficie construída (m²)	11,00	6,00			
Características constructivas:					
· Cerramiento de fachada	metálico	metálico			
· Tipo de cubierta	plana				
· Material de cubierta	metálica				
· Estructura	metálica				
· Carpintería	metálico				
Estado	bueno				

IDENTIFICACIÓN y LOCALIZACIÓN	Sector 3 Nº 124
Finca, paraje "Rio Cabo".	

5- SITUACION URBANISTICA Y AMBIENTAL		
Clase y categoría de suelo	Suelo Urbanizable Delimitado	SUR-D
Protección		
Afecciones	Linea de edificación carretera CA-330.	
Observaciones	Edificacion prefabricada y depósito de combustibles sobre una losa pavimentada que parece ser una pista de aprendizaje de conducción.	

IDENTIFICACIÓN y LOCALIZACIÓN	Sector 3 Nº 125
Finca, paraje "Rio Cabo".	

LOCALIZACIÓN



1- INFORMACIÓN GENERAL	
Situación	Miravalles Este
Acceso	Carretera CA-330
Titularidad	Privada

2- DATOS CATASTRALES			
Referencia catastral parcela	39087A008000270000YP	**Localización**	Bº Hilera 509 Pol 8 Parc 27
Referencia catastral edificación			

3- CARACTERÍSTICAS DE LA PARCELA						
Uso principal parcela		residencial		**Otros usos**	ganadero	
Superficie total (m²)		66.476,00		**% ocupacion**	1,07	
Viario acceso	**Cerramiento**	**Electricidad**	**Agua**	**Saneamiento**	**Alumbrado**	**Otros**
asfaltado	de fábrica	si	si		si	

4- CARACTERÍSTICAS DE LAS EDIFICACIONES					
	principal	**anejo 1**	**anejo 2**	**anejo 3**	**otros**
Uso	vivienda	ganadero			
Antigüedad	1940				
Superficie ocupación (m²)	84,00	629,00			
Nº plantas(sobre/bajo rasante)	2	1			
Superficie construída (m²)	319,00	629,00			
Características constructivas:					
· Cerramiento de fachada	enfoscado	enfoscado			
· Tipo de cubierta	inclinada	plana			
· Material de cubierta	teja	hormigón			
· Estructura	hormigón	hormigón			
· Carpintería	madera	madera			
Estado	bueno	bueno			

IDENTIFICACIÓN y LOCALIZACIÓN	Sector 3 Nº 125
Finca, paraje "Rio Cabo".	

5- SITUACION URBANISTICA Y AMBIENTAL		
Clase y categoría de suelo	Suelo Urbanizable Delimitado	SUR-D
Protección	Protección Ambiental Grado 2. Ficha SR-11 del Catálogo de Elementos Protegidos en Suelo Rústico.	
Afecciones	Linea de edificación carretera CA-330.	
Observaciones	Edificación residencial aislada en buen estado pero aparentemente deshabitada. La parcela tiene un uso agrícola y ganadero extensivo con un gran anejo agropecuario.	

IDENTIFICACIÓN y LOCALIZACIÓN	Sector 3 Nº 126
Finca, paraje "Lagunas".	

LOCALIZACIÓN

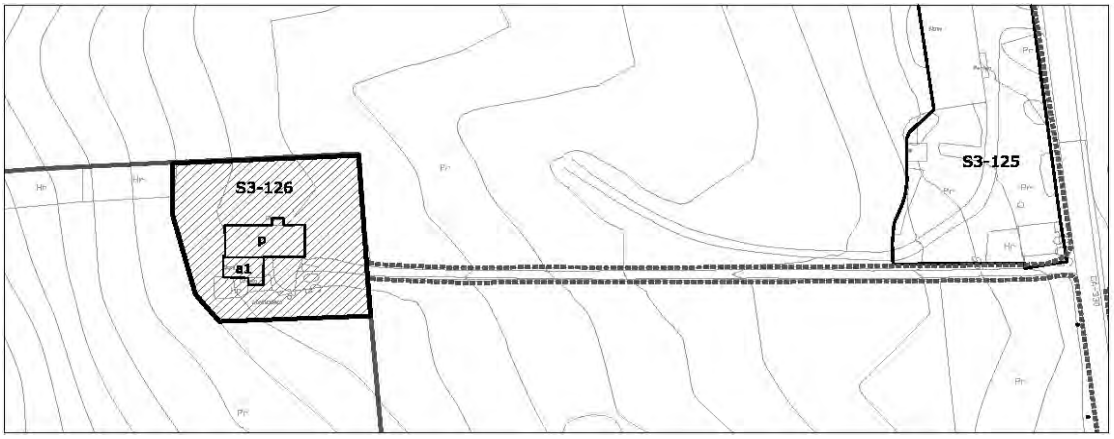

1- INFORMACIÓN GENERAL	
Situación	Miravalles Este
Acceso	Camino desviación CA-330
Titularidad	Privada

2- DATOS CATASTRALES			
Referencia catastral parcela	39087A008001530000YY	**Localización**	Bº Hilera 507 Pol 8 Parc 153
Referencia catastral edificación			

3- CARACTERÍSTICAS DE LA PARCELA						
Uso principal parcela		residencial		**Otros usos**	ganadero	
Superficie total (m²)		66.476,00		**% ocupacion**	0,40	
Viario acceso	**Cerramiento**	**Electricidad**	**Agua**	**Saneamiento**	**Alumbrado**	**Otros**
tierra	sin vallar	si	si		si	

4- CARACTERÍSTICAS DE LAS EDIFICACIONES					
	principal	**anejo 1**	**anejo 2**	**anejo 3**	**otros**
Uso	vivienda	ganadero			
Antigüedad	1924				
Superficie ocupación (m²)	195,00	68,00			
Nº plantas(sobre/bajo rasante)	2	1			
Superficie construída (m²)	350,00	68,00			
Características constructivas:					
· Cerramiento de fachada	enfoscado	ladrillo			
· Tipo de cubierta	inclinada	plana			
· Material de cubierta	teja	hormigón			
· Estructura	muro de carga	hormigón			
· Carpintería	madera	madera			
Estado	bueno	bueno			

IDENTIFICACIÓN y LOCALIZACIÓN	Sector 3 Nº 126
Finca, paraje "Lagunas".	

5- SITUACION URBANISTICA Y AMBIENTAL		
Clase y categoría de suelo	Suelo Urbanizable Delimitado	SUR-D
Protección	Protección Ambiental Grado 2. Ficha SR-10 del Catálogo de Elementos Protegidos en Suelo Rústico.	
Afecciones		
Observaciones	Edificación residencial aislada en buen estado. La parcela tiene un uso agrícola y ganadero extensivo y con cierto componente industrial ligado a la primera tansformación.	

IDENTIFICACIÓN y LOCALIZACIÓN	Sector 3 Nº 127
Finca, paraje "Don Jenaro".	

LOCALIZACIÓN

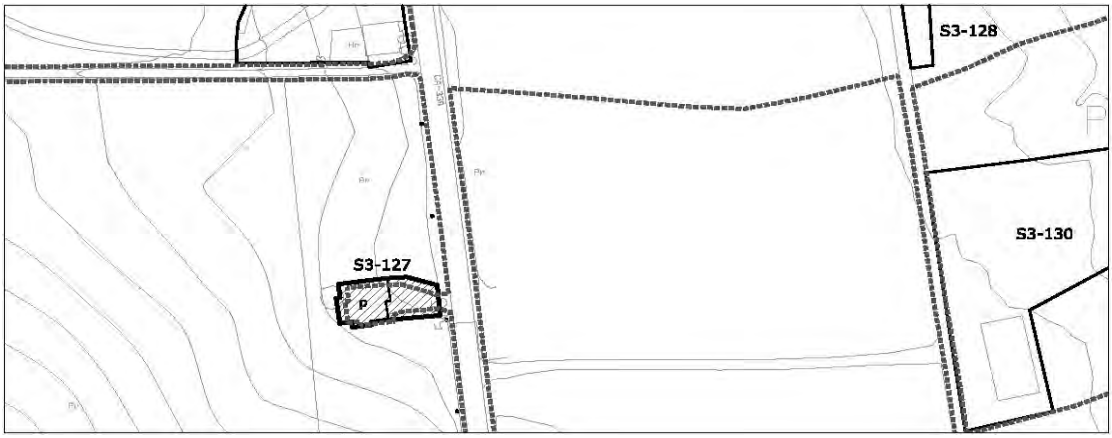

1- INFORMACIÓN GENERAL	
Situación	Miravalles Este
Acceso	Carretera CA-330
Titularidad	Privada

2- DATOS CATASTRALES			
Referencia catastral parcela	001200500VP10B0001XH	**Localización**	Bº Hilera 507 Pol 8 Parc 153
Referencia catastral edificación			

3- CARACTERÍSTICAS DE LA PARCELA						
Uso principal parcela		residencial		**Otros usos**		
Superficie total (m²)		215,00		**% ocupacion**	69,77	
Viario acceso	**Cerramiento**	**Electricidad**	**Agua**	**Saneamiento**	**Alumbrado**	**Otros**
tierra	sin vallar	si	si		si	

4- CARACTERÍSTICAS DE LAS EDIFICACIONES					
	principal	**anejo 1**	**anejo 2**	**anejo 3**	**otros**
Uso	vivienda				
Antigüedad	1978				
Superficie ocupación (m²)	150,00				
Nº plantas(sobre/bajo rasante)	2				
Superficie construída (m²)	230,00				
Características constructivas:					
· Cerramiento de fachada	enfoscado				
· Tipo de cubierta	inclinada				
· Material de cubierta	teja				
· Estructura	muro de carga				
· Carpintería	madera				
Estado	bueno				

IDENTIFICACIÓN y LOCALIZACIÓN	Sector 3 Nº 127
Finca, paraje "Don Jenaro".	

5- SITUACION URBANISTICA Y AMBIENTAL		
Clase y categoría de suelo	Suelo Urbanizable Delimitado	SUR-D
Protección	Protección Ambiental Grado 2. Ficha SR-12 del Catálogo de Elementos Protegidos en Suelo Rústico.	
Afecciones	Linea de edificación carretera CA-330.	
Observaciones	Edificación residencial aislada en buen estado.	

IDENTIFICACIÓN y LOCALIZACIÓN	Sector 3 Nº 128
Finca, paraje "Caseríos".	

LOCALIZACIÓN

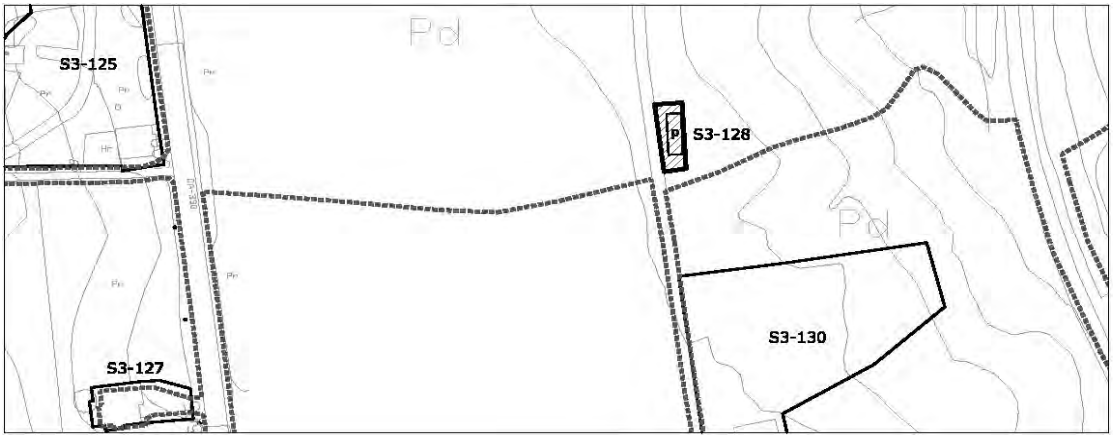

1- INFORMACIÓN GENERAL	
Situación	El Mazo
Acceso	Desviación Carretera CA-330
Titularidad	Privada

2- DATOS CATASTRALES			
Referencia catastral parcela	39087A009000360000YP	**Localización**	Bº Hilera 936 Pol 9 Parc 36
Referencia catastral edificación			

3- CARACTERÍSTICAS DE LA PARCELA						
Uso principal parcela		agrícola		**Otros usos**		
Superficie total (m²)		3.168,00		**% ocupacion**	1,39	
Viario acceso	**Cerramiento**	**Electricidad**	**Agua**	**Saneamiento**	**Alumbrado**	**Otros**
tierra	sin vallar					

4- CARACTERÍSTICAS DE LAS EDIFICACIONES					
	principal	**anejo 1**	**anejo 2**	**anejo 3**	**otros**
Uso	agrícola				
Antigüedad	2006				
Superficie ocupación (m²)	44,00				
Nº plantas(sobre/bajo rasante)	1				
Superficie construída (m²)	44,00				
Características constructivas:					
· Cerramiento de fachada	enfoscado				
· Tipo de cubierta	inclinada				
· Material de cubierta	teja				
· Estructura	muro de carga				
· Carpintería	madera				
Estado	bueno				

IDENTIFICACIÓN y LOCALIZACIÓN	Sector 3 Nº 128
Finca, paraje "Caseríos".	

5- SITUACION URBANISTICA Y AMBIENTAL		
Clase y categoría de suelo	Suelo Urbanizable Delimitado	SUR-D
Protección		
Afecciones		
Observaciones	Aperos de labranza.	

IDENTIFICACIÓN y LOCALIZACIÓN	Sector 3 Nº 130
Finca, paraje "Caseríos".	

LOCALIZACIÓN

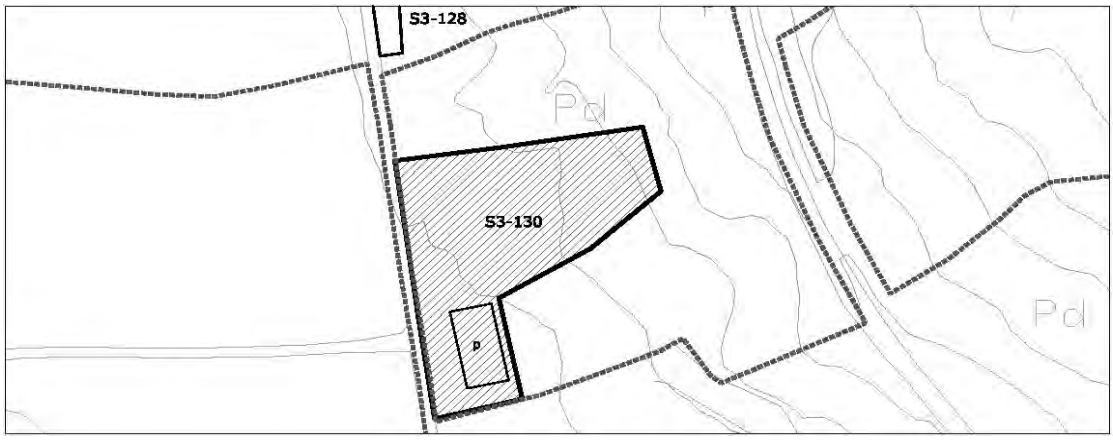

1- INFORMACIÓN GENERAL	
Situación	El Mazo
Acceso	Desviación Carretera CA-330
Titularidad	Privada

2- DATOS CATASTRALES			
Referencia catastral parcela	39087A009150350000YG	**Localización**	Bº Hilera 587 Pol 9 Parc 15035
Referencia catastral edificación			

3- CARACTERÍSTICAS DE LA PARCELA						
Uso principal parcela		residencial		**Otros usos**		
Superficie total (m²)		10.568,00		**% ocupacion**	2,31	
Viario acceso	**Cerramiento**	**Electricidad**	**Agua**	**Saneamiento**	**Alumbrado**	**Otros**
hormigón	sin vallar	si	si		si	

4- CARACTERÍSTICAS DE LAS EDIFICACIONES					
	principal	**anejo 1**	**anejo 2**	**anejo 3**	**otros**
Uso	vivienda				
Antigüedad	1930				
Superficie ocupación (m²)	244,00				
Nº plantas(sobre/bajo rasante)	2				
Superficie construída (m²)	506,00				
Características constructivas:					
· Cerramiento de fachada	enfoscado				
· Tipo de cubierta	inclinada				
· Material de cubierta	teja				
· Estructura	muro de carga				
· Carpintería	madera				
Estado	regular				

IDENTIFICACIÓN y LOCALIZACIÓN	Sector 3 Nº 130
Finca, paraje "Caseríos".	

5- SITUACION URBANISTICA Y AMBIENTAL		
Clase y categoría de suelo	Suelo Urbanizable Delimitado	SUR-D
Protección	Protección Ambiental Grado 1. Ficha SR-14 del Catálogo de Elementos Protegidos en Suelo Rústico.	
Afecciones	Linea de edificación ferrocarril.	
Observaciones	Edificación residencial aislada rehabilitada.	

IDENTIFICACIÓN y LOCALIZACIÓN	Sector 3 Nº 131
Finca, paraje "Caseríos".	

LOCALIZACIÓN

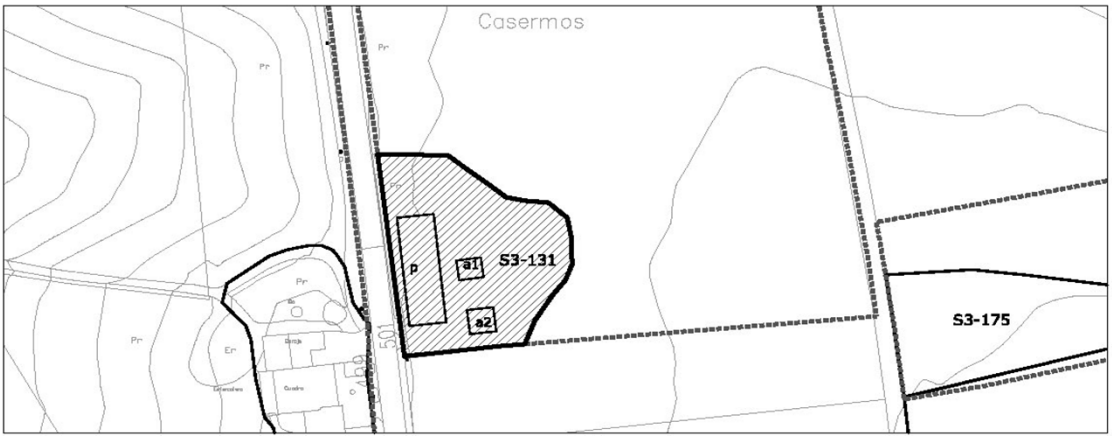

1- INFORMACIÓN GENERAL	
Situación	El Mazo
Acceso	Carretera CA-330
Titularidad	Privada

2- DATOS CATASTRALES			
Referencia catastral parcela	39087A009000990000YQ	**Localización**	Bº Hilera 501 Pol 9 Parc 99
Referencia catastral edificación			

3- CARACTERÍSTICAS DE LA PARCELA						
Uso principal parcela		residencial		**Otros usos**		
Superficie total (m²)		24.483,00		**% ocupacion**	1,55	
Viario acceso	**Cerramiento**	**Electricidad**	**Agua**	**Saneamiento**	**Alumbrado**	**Otros**
hormigón	sin vallar	si	si		si	

4- CARACTERÍSTICAS DE LAS EDIFICACIONES					
	principal	**anejo 1**	**anejo 2**	**anejo 3**	**otros**
Uso	vivienda	almacén	almacén		
Antigüedad	1960				
Superficie ocupación (m²)	297,00	36,00	47,00		
Nº plantas(sobre/bajo rasante)	2	1	1		
Superficie construída (m²)	382,00	36,00	47,00		
Características constructivas:					
· Cerramiento de fachada	enfoscado	piedra			
· Tipo de cubierta	inclinada	inclinada	plana		
· Material de cubierta	teja	teja	metálica		
· Estructura	muro de carga	muro de carga			
· Carpintería	metálico	madera			
Estado	bueno	regular			

IDENTIFICACIÓN y LOCALIZACIÓN	Sector 3 Nº 131
Finca, paraje "Caseríos".	

5- SITUACION URBANISTICA Y AMBIENTAL		
Clase y categoría de suelo	Suelo Urbanizable Delimitado	SUR-D
Protección		
Afecciones	Linea de edificación carretera CA-330.	
Observaciones	Edificación residencial aislada en buen estado con almacenes anejos.	

IDENTIFICACIÓN y LOCALIZACIÓN	Sector 3 Nº 132
Finca, paraje "Don Jenaro".	

LOCALIZACIÓN

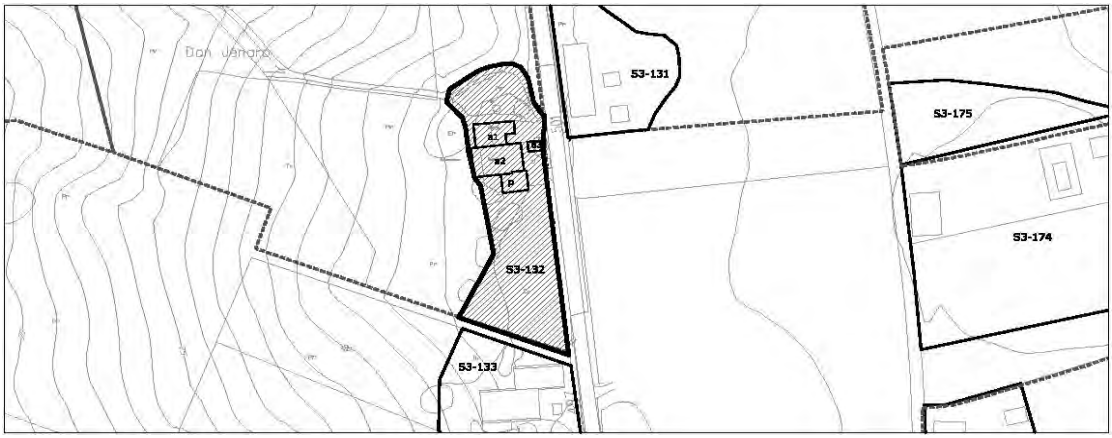

1- INFORMACIÓN GENERAL	
Situación	Miravalles Este
Acceso	Carretera CA-330
Titularidad	Privada

2- DATOS CATASTRALES			
Referencia catastral parcela	39087A008000300000YP	**Localización**	Bº Hilera 499 Pol 8 Parc 30
Referencia catastral edificación			

3- CARACTERÍSTICAS DE LA PARCELA						
Uso principal parcela		residencial		**Otros usos**	agrícola	
Superficie total (m²)		47.576,00		**% ocupacion**	1,02	
Viario acceso	**Cerramiento**	**Electricidad**	**Agua**	**Saneamiento**	**Alumbrado**	**Otros**
hormigón	de fábrica	si	si		si	

4- CARACTERÍSTICAS DE LAS EDIFICACIONES					
	principal	**anejo 1**	**anejo 2**	**anejo 3**	**otros**
Uso	vivienda	agrícola	ganadero	almacén	
Antigüedad	1974				
Superficie ocupación (m²)	240,00	138,00	82,00	23,00	
Nº plantas(sobre/bajo rasante)	2	1	2	1	
Superficie construída (m²)	382,00	36,00	47,00		
Características constructivas:					
· Cerramiento de fachada	cerámico	enfoscado	enfoscado	enfoscado	
· Tipo de cubierta	inclinada	inclinada	inclinada	inclinada	
· Material de cubierta	otro	teja	teja	teja	
· Estructura	hormigón	muro de carga	muro de carga	muro de carga	
· Carpintería	madera	madera	madera	madera	
Estado	bueno	bueno	bueno	regular	

IDENTIFICACIÓN y LOCALIZACIÓN	Sector 3 Nº 132
Finca, paraje "Don Jenaro".	

5- SITUACION URBANISTICA Y AMBIENTAL		
Clase y categoría de suelo	Suelo Urbanizable Delimitado	SUR-D
Protección		
Afecciones	Linea de edificación carretera CA-330.	
Observaciones	Edificación residencial en buen estado con almacenes anejos de usos agropecuarios. La parcela se divide en usos agrícolas y ganaderos con cierto grado industrial ligado a pirmera transformación.	

IDENTIFICACIÓN y LOCALIZACIÓN	Sector 3 Nº 133
Finca, paraje "Don Jenaro".	

LOCALIZACIÓN

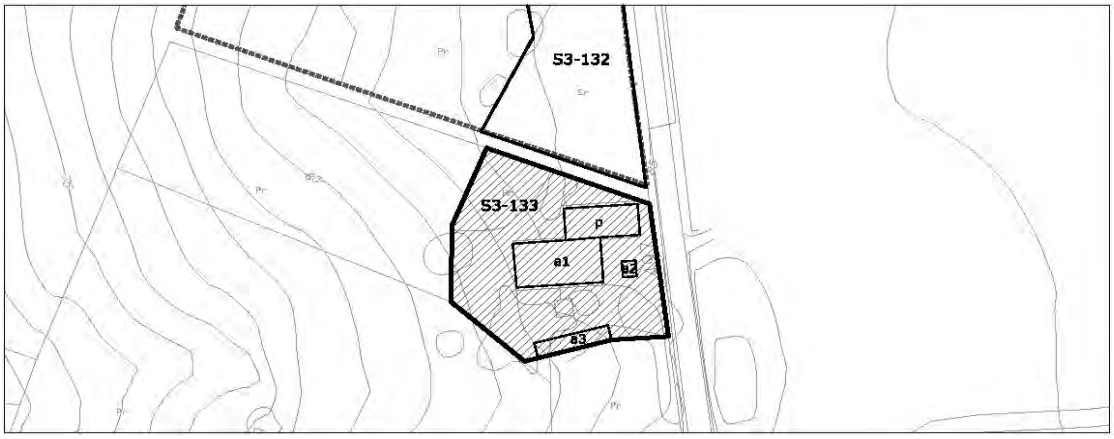

1- INFORMACIÓN GENERAL	
Situación	Miravalles Este
Acceso	Carretera CA-330
Titularidad	Privada

2- DATOS CATASTRALES			
Referencia catastral parcela	39087A008000060000Y	**Localización**	Bº Hilera 497 Pol 8 Parc 6
Referencia catastral edificación			

3- CARACTERÍSTICAS DE LA PARCELA						
Uso principal parcela		residencial		**Otros usos**	agrícola	
Superficie total (m²)		26.351,00		**% ocupacion**	2,11	
Viario acceso	**Cerramiento**	**Electricidad**	**Agua**	**Saneamiento**	**Alumbrado**	**Otros**
hormigón	de fábrica	si	si		si	

4- CARACTERÍSTICAS DE LAS EDIFICACIONES					
	principal	**anejo 1**	**anejo 2**	**anejo 3**	**otros**
Uso	vivienda	agrícola	ganadero	almacén	
Antigüedad	1930				
Superficie ocupación (m²)	170,00	285,00	16,00	85,00	
Nº plantas(sobre/bajo rasante)	2	2	1	1	
Superficie construída (m²)	340,00	570,00	16,00	85,00	
Características constructivas:					
· Cerramiento de fachada	enfoscado	piedra	enfoscado	enfoscado	
· Tipo de cubierta	inclinada	inclinada	inclinada	inclinada	
· Material de cubierta	teja	teja	teja	teja	
· Estructura	hormigón	muro de carga	muro de carga	muro de carga	
· Carpintería	madera	madera	madera	madera	
Estado	bueno	bueno	bueno	regular	

IDENTIFICACIÓN y LOCALIZACIÓN	Sector 3 Nº 133
Finca, paraje "Don Jenaro".	

5- SITUACION URBANISTICA Y AMBIENTAL		
Clase y categoría de suelo	Suelo Urbanizable Delimitado	SUR-D
Protección	Protección Ambiental Grado 2. Ficha SR-15 del Catálogo de Elementos Protegidos en Suelo Rústico.	
Afecciones	Linea de edificación carretera CA-330.	
Observaciones	Edificación residencial en buen estado con almacenes anejos de usos agropecuarios. La parcela se divide en usos agrícolas y ganaderos con cierto grado industrial ligado a pirmera transformación. En esta casa nació el ciclista Vicente Trueba en 1905.	

IDENTIFICACIÓN y LOCALIZACIÓN	Sector 3 Nº 134
Finca, paraje "Entrecierros".	

LOCALIZACIÓN

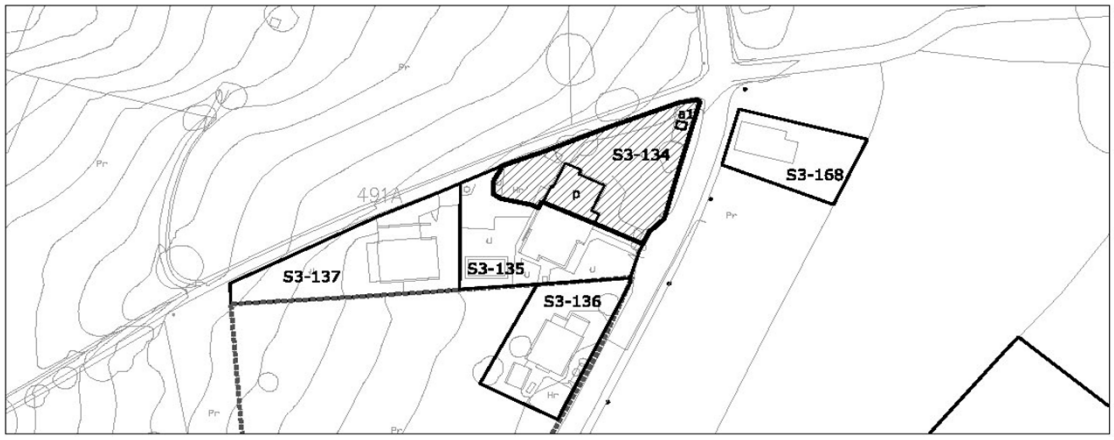

1- INFORMACIÓN GENERAL	
Situación	Miravalles Este
Acceso	Carretera CA-330
Titularidad	Privada

2- DATOS CATASTRALES			
Referencia catastral parcela	39087A008001860000YG	**Localización**	Bº Hilera 493 Pol 8 Parc 186
Referencia catastral edificación			

3- CARACTERÍSTICAS DE LA PARCELA						
Uso principal parcela		residencial		**Otros usos**		
Superficie total (m²)		1.167,00		**% ocupacion**	12,94	
Viario acceso	**Cerramiento**	**Electricidad**	**Agua**	**Saneamiento**	**Alumbrado**	**Otros**
asfaltado	de fábrica	si	si		si	

4- CARACTERÍSTICAS DE LAS EDIFICACIONES					
	principal	**anejo 1**	**anejo 2**	**anejo 3**	**otros**
Uso	vivienda	almacén			
Antigüedad	1980				
Superficie ocupación (m²)	146,00	5,00			
Nº plantas(sobre/bajo rasante)	3	1			
Superficie construída (m²)	443,00	5,00			
Características constructivas:					
· Cerramiento de fachada	ladrillo	ladrillo			
· Tipo de cubierta	inclinada	inclinada			
· Material de cubierta	otro	otro			
· Estructura	hormigón	hormigón			
· Carpintería	madera	madera			
Estado	bueno	bueno			

IDENTIFICACIÓN y LOCALIZACIÓN	Sector 3 Nº 134
Finca, paraje "Entrecierros".	

5- SITUACION URBANISTICA Y AMBIENTAL		
Clase y categoría de suelo	Suelo Rústico Especial Protección de Producción Agroganadera	SR-EP-PA
Protección		
Afecciones	Linea de edificación carretera CA-330.	
Observaciones	Edificación residencial pareada en buen estado. La parcela se encuentra ajardinada con fines recreativos.	

IDENTIFICACIÓN y LOCALIZACIÓN	Sector 3 Nº 135
Finca, paraje "Entrecierros".	

LOCALIZACIÓN

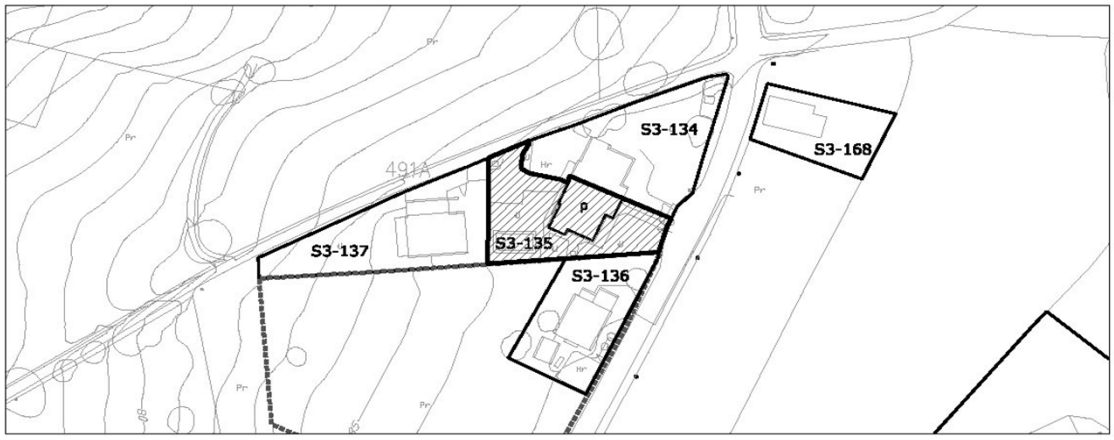

1- INFORMACIÓN GENERAL	
Situación	Miravalles Este
Acceso	Carretera CA-330
Titularidad	Privada

2- DATOS CATASTRALES			
Referencia catastral parcela	39087A008001540000YG	**Localización**	Bº Hilera 491 Pol 8 Parc 154
Referencia catastral edificación			

3- CARACTERÍSTICAS DE LA PARCELA						
Uso principal parcela		residencial		**Otros usos**		
Superficie total (m²)		988,00		**% ocupacion**	19,43	
Viario acceso	**Cerramiento**	**Electricidad**	**Agua**	**Saneamiento**	**Alumbrado**	**Otros**
asfaltado	de fábrica	si	si		si	

4- CARACTERÍSTICAS DE LAS EDIFICACIONES					
	principal	**anejo 1**	**anejo 2**	**anejo 3**	**otros**
Uso	agrícola				
Antigüedad	2004				
Superficie ocupación (m²)	192,00				
Nº plantas(sobre/bajo rasante)	3				
Superficie construída (m²)	442,00				
Características constructivas:					
· Cerramiento de fachada	ladrillo				
· Tipo de cubierta	inclinada				
· Material de cubierta	otro				
· Estructura	hormigón				
· Carpintería	madera				
Estado	bueno				

IDENTIFICACIÓN y LOCALIZACIÓN	Sector 3 Nº 135
Finca, paraje "Entrecierros".	

5- SITUACION URBANISTICA Y AMBIENTAL		
Clase y categoría de suelo	Suelo Rústico Especial Protección de Producción Agroganadera	SR-EP-PA
Protección		
Afecciones	Linea de edificación carretera CA-330.	
Observaciones	Edificación residencial pareada en buen estado. La parcela alberga una piscina.	

IDENTIFICACIÓN y LOCALIZACIÓN	Sector 3 Nº 136
Finca, paraje "Entrecierros".	

LOCALIZACIÓN

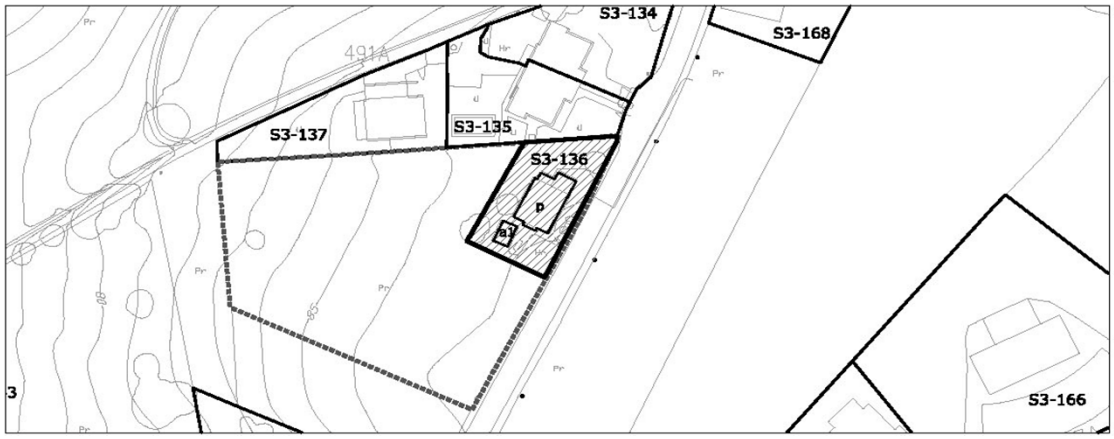

1- INFORMACIÓN GENERAL	
Situación	Miravalles Este
Acceso	Carretera CA-330
Titularidad	Privada

2- DATOS CATASTRALES			
Referencia catastral parcela	39087A008001690000YI	**Localización**	Bº Hilera 489 Pol 8 Parc 169
Referencia catastral edificación			

3- CARACTERÍSTICAS DE LA PARCELA						
Uso principal parcela		residencial		**Otros usos**	agrícola	
Superficie total (m²)		5.213,00		**% ocupacion**	3,47	
Viario acceso	**Cerramiento**	**Electricidad**	**Agua**	**Saneamiento**	**Alumbrado**	**Otros**
asfaltado	de fábrica	si	si		si	

4- CARACTERÍSTICAS DE LAS EDIFICACIONES					
	principal	**anejo 1**	**anejo 2**	**anejo 3**	**otros**
Uso	vivienda	almacén			
Antigüedad	2004				
Superficie ocupación (m²)	156,00	25,00			
Nº plantas(sobre/bajo rasante)	2	1			
Superficie construída (m²)	442,00				
Características constructivas:					
· Cerramiento de fachada	enfoscado				
· Tipo de cubierta	inclinada	inclinada			
· Material de cubierta	teja	teja			
· Estructura	hormigón				
· Carpintería	metálico	madera			
Estado	bueno				

IDENTIFICACIÓN y LOCALIZACIÓN	Sector 3 Nº 136
Finca, paraje "Entrecierros".	

5- SITUACION URBANISTICA Y AMBIENTAL		
Clase y categoría de suelo	Suelo Rústico Especial Protección de Producción Agroganadera	SR-EP-PA
Protección		
Afecciones	Linea de edificación carretera CA-330.	
Observaciones	Edificación residencia aislada en buen estado con almacén anejo. La parcela está destinada a usos agropecuarios de pastos.	

IDENTIFICACIÓN y LOCALIZACIÓN	Sector 3 Nº 137
Finca, paraje "Entrecierros".	

LOCALIZACIÓN

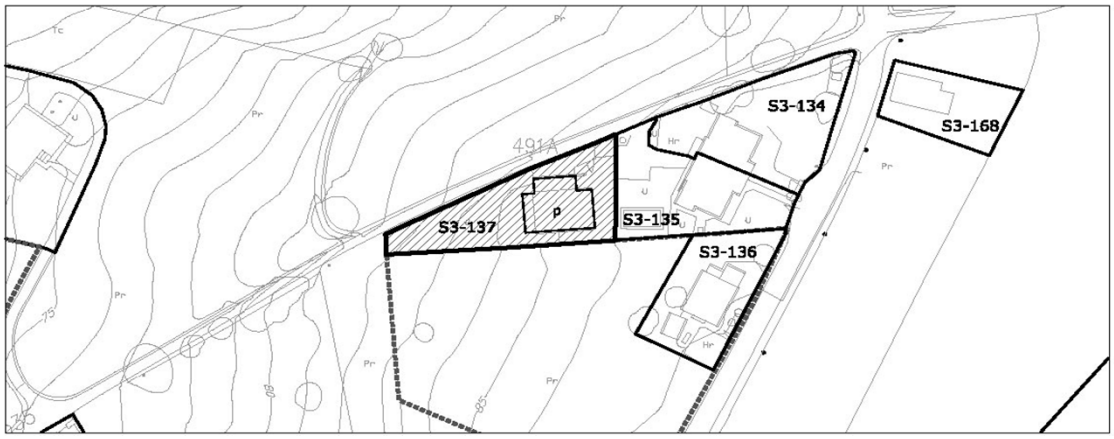

1- INFORMACIÓN GENERAL	
Situación	Miravalles Este
Acceso	inmediaciones carretera CA-330
Titularidad	Privada

2- DATOS CATASTRALES			
Referencia catastral parcela	39087A008001900000YQ	**Localización**	Bº Hilera 535C Pol 8 Parc 190
Referencia catastral edificación			

3- CARACTERÍSTICAS DE LA PARCELA						
Uso principal parcela		residencial		**Otros usos**		
Superficie total (m²)		1.115,00		**% ocupacion**	21,88	
Viario acceso	**Cerramiento**	**Electricidad**	**Agua**	**Saneamiento**	**Alumbrado**	**Otros**
asfaltado	de fábrica	si	si		si	

4- CARACTERÍSTICAS DE LAS EDIFICACIONES					
	principal	**anejo 1**	**anejo 2**	**anejo 3**	**otros**
Uso	vivienda				
Antigüedad	1977				
Superficie ocupación (m²)	244,00				
Nº plantas(sobre/bajo rasante)	2				
Superficie construída (m²)	407,00				
Características constructivas:					
· Cerramiento de fachada	enfoscado				
· Tipo de cubierta	inclinada				
· Material de cubierta	teja				
· Estructura	hormigón				
· Carpintería	metálico				
Estado	bueno				

IDENTIFICACIÓN y LOCALIZACIÓN	Sector 3 Nº 137
Finca, paraje "Entrecierros".	

5- SITUACION URBANISTICA Y AMBIENTAL		
Clase y categoría de suelo	Suelo Rústico Especial Protección de Producción Agroganadera	SR-EP-PA
Protección		
Afecciones		
Observaciones	Edificación residencia aislada en buen estado.	

IDENTIFICACIÓN y LOCALIZACIÓN	Sector 3 Nº 138
Finca, paraje "Cagiga del Rey".	

LOCALIZACIÓN

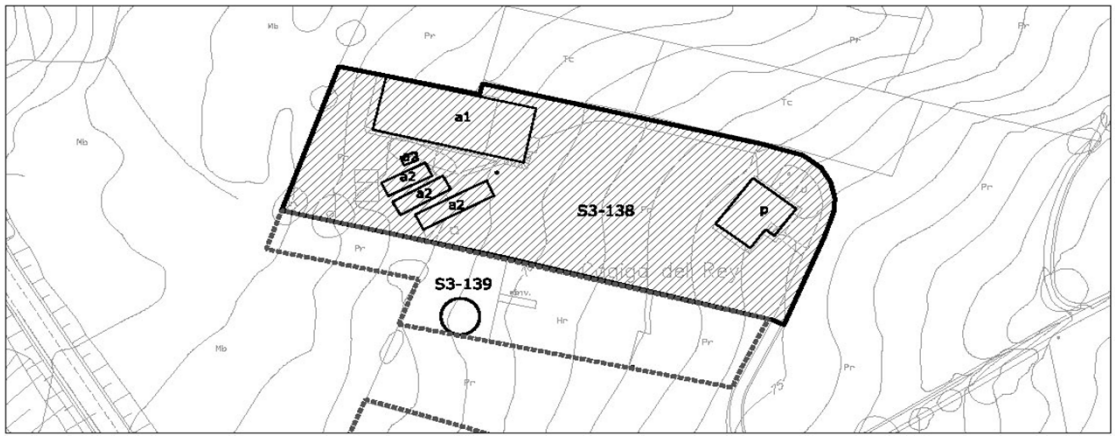

1- INFORMACIÓN GENERAL	
Situación	Miravalles Este
Acceso	Inmediaciones carretera CA-330
Titularidad	Privada

2- DATOS CATASTRALES			
Referencia catastral parcela	39087A008000370000YR	**Localización**	Bº Hilera 535B Pol 8 Parc 37
Referencia catastral edificación	39087A008000360000YK		

3- CARACTERÍSTICAS DE LA PARCELA						
Uso principal parcela		residencial		**Otros usos**	ganadero	
Superficie total (m²)		3.230,00		**% ocupacion**	32,82	
Viario acceso	**Cerramiento**	**Electricidad**	**Agua**	**Saneamiento**	**Alumbrado**	**Otros**
hormigón	de fábrica	si	si		si	

4- CARACTERÍSTICAS DE LAS EDIFICACIONES					
	principal	**anejo 1**	**anejo 2**	**anejo 3**	**otros**
Uso	vivienda	ganadero	agrícola		
Antigüedad	1973				
Superficie ocupación (m²)	210,00	624,00	226,00		
Nº plantas(sobre/bajo rasante)	2	1	1		
Superficie construída (m²)	426,00	624,00	226,00		
Características constructivas:					
· Cerramiento de fachada	enfoscado	enfoscado			
· Tipo de cubierta	inclinada	inclinada			
· Material de cubierta	teja	uralita			
· Estructura	hormigón	hormigón			
· Carpintería	metálico	metálico			
Estado	bueno	regular			

IDENTIFICACIÓN y LOCALIZACIÓN	Sector 3 Nº 138
Finca, paraje "Cagiga del Rey".	

5- SITUACION URBANISTICA Y AMBIENTAL		
Clase y categoría de suelo	Suelo Rústico Especial Protección de Producción Agroganadera	SR-EP-PA
Protección		
Afecciones		
Observaciones	Edificación residencial aislada en buen estado con varios anejos agropecuarios.	

IDENTIFICACIÓN y LOCALIZACIÓN	Sector 3 Nº 139
Finca, paraje "Cagiga del Rey".	

LOCALIZACIÓN

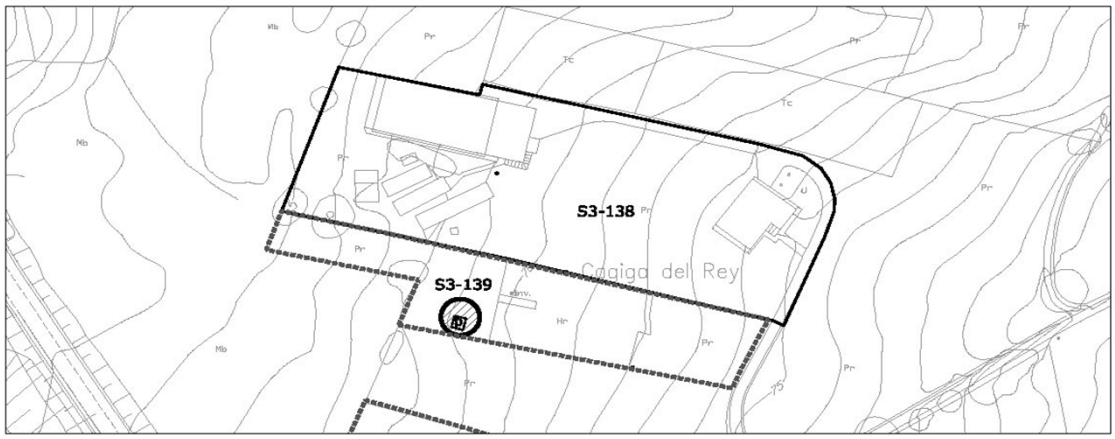

escala 1/2000

1- INFORMACIÓN GENERAL	
Situación	Miravalles Este
Acceso	Inmediaciones carretera CA-330
Titularidad	Privada

2- DATOS CATASTRALES			
Referencia catastral parcela	39087A008000350000YO	**Localización**	Bº Hilera 535E Pol 8 Parc 35
Referencia catastral edificación			

3- CARACTERÍSTICAS DE LA PARCELA						
Uso principal parcela		agrícola		**Otros usos**		
Superficie total (m²)		2.576,00		**% ocupacion**	0,39	
Viario acceso	**Cerramiento**	**Electricidad**	**Agua**	**Saneamiento**	**Alumbrado**	**Otros**
hormigón	de fábrica	si	si		si	

4- CARACTERÍSTICAS DE LAS EDIFICACIONES					
	principal	**anejo 1**	**anejo 2**	**anejo 3**	**otros**
Uso	agrícola				
Antigüedad	1990				
Superficie ocupación (m²)	10,00				
Nº plantas(sobre/bajo rasante)	1				
Superficie construída (m²)	10,00				
Características constructivas:					
· Cerramiento de fachada					
· Tipo de cubierta					
· Material de cubierta					
· Estructura					
· Carpintería					
Estado					

IDENTIFICACIÓN y LOCALIZACIÓN	Sector 3 Nº 139
Finca, paraje "Cagiga del Rey".	

5- SITUACION URBANISTICA Y AMBIENTAL		
Clase y categoría de suelo	Suelo Rústico Especial Protección de Producción Agroganadera	SR-EP-PA
Protección		
Afecciones		
Observaciones		

IDENTIFICACIÓN y LOCALIZACIÓN	Sector 3 Nº 140
Finca, paraje "Cagiga del Rey".	

LOCALIZACIÓN

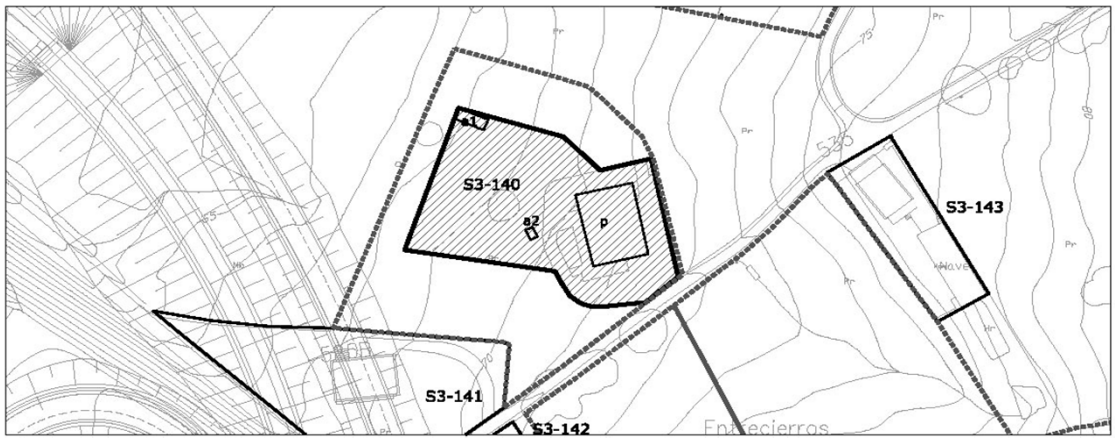

1- INFORMACIÓN GENERAL	
Situación	Miravalles Este
Acceso	Inmediaciones Carretera CA-330
Titularidad	Privada

2- DATOS CATASTRALES			
Referencia catastral parcela	39087A008000340000YM	**Localización**	Bº Hilera 525A Pol 8 Parc 34
Referencia catastral edificación			

3- CARACTERÍSTICAS DE LA PARCELA						
Uso principal parcela		residencial		**Otros usos**	agrícola	
Superficie total (m²)		3.230,00		**% ocupacion**	10,59	
Viario acceso	**Cerramiento**	**Electricidad**	**Agua**	**Saneamiento**	**Alumbrado**	**Otros**
asfaltado	metálica	si	si		si	

4- CARACTERÍSTICAS DE LAS EDIFICACIONES					
	principal	**anejo 1**	**anejo 2**	**anejo 3**	**otros**
Uso	vivienda	agrícola	almacén		
Antigüedad	1986				
Superficie ocupación (m²)	309,00	27,00	6,00		
Nº plantas(sobre/bajo rasante)	1	1	1		
Superficie construída (m²)	309,00	27,00	6,00		
Características constructivas:					
· Cerramiento de fachada	enfoscado	enfoscado			
· Tipo de cubierta	inclinada	inclinada			
· Material de cubierta	uralita	uralita			
· Estructura	hormigón	hormigón			
· Carpintería	metálico	metálico			
Estado	bueno	bueno			

IDENTIFICACIÓN y LOCALIZACIÓN	Sector 3 Nº 140
Finca, paraje "Cagiga del Rey".	

5- SITUACION URBANISTICA Y AMBIENTAL		
Clase y categoría de suelo	Suelo Rústico Especial Protección de Producción Agroganadera	SR-EP-PA
Protección		
Afecciones	Linea de edificación nuevo trazado de la autovía A67.	
Observaciones	Edificación residencial aislada en buen estado con varios anejos agropecuarios.	

IDENTIFICACIÓN y LOCALIZACIÓN	Sector 3 Nº 142
Finca, paraje "Hilera".	

LOCALIZACIÓN

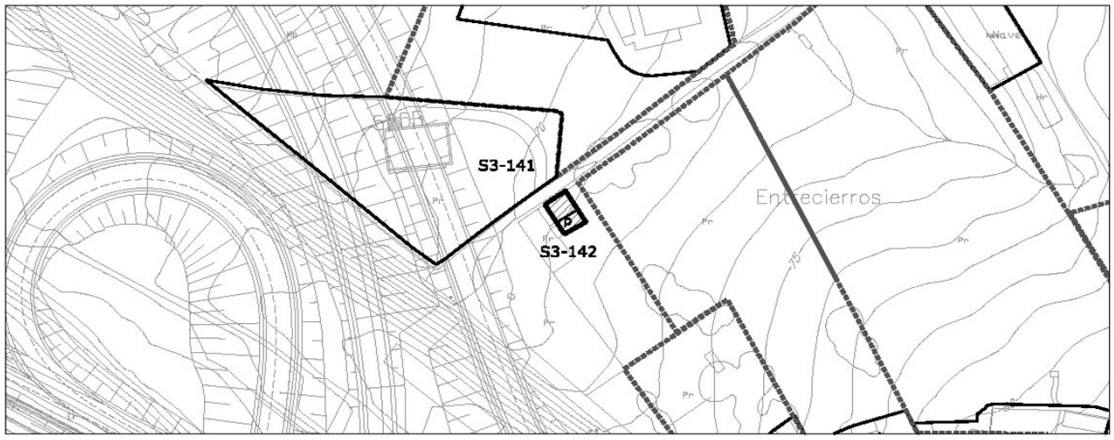

1- INFORMACIÓN GENERAL	
Situación	Miravalles Este
Acceso	Inmediaciones Carretera CA-330
Titularidad	Privada

2- DATOS CATASTRALES			
Referencia catastral parcela	39087A008001550000YQ	**Localización**	Bº Hilera 525C Pol 8 Parc 155
Referencia catastral edificación			

3- CARACTERÍSTICAS DE LA PARCELA						
Uso principal parcela		agrícola		**Otros usos**		
Superficie total (m²)		2.365,00		**% ocupacion**	7,23	
Viario acceso	**Cerramiento**	**Electricidad**	**Agua**	**Saneamiento**	**Alumbrado**	**Otros**
asfaltado	mixta	si	si		si	

4- CARACTERÍSTICAS DE LAS EDIFICACIONES					
	principal	**anejo 1**	**anejo 2**	**anejo 3**	**otros**
Uso	agrícola				
Antigüedad	1985				
Superficie ocupación (m²)	171,00				
Nº plantas(sobre/bajo rasante)	2				
Superficie construída (m²)	386,00				
Características constructivas:					
· Cerramiento de fachada	ladrillo				
· Tipo de cubierta	inclinada				
· Material de cubierta	teja				
· Estructura	hormigón				
· Carpintería	madera				
Estado	bueno				

IDENTIFICACIÓN y LOCALIZACIÓN	Sector 3 Nº 142
Finca, paraje "Hilera".	

5- SITUACION URBANISTICA Y AMBIENTAL		
Clase y categoría de suelo	Suelo Rústico Especial Protección de Producción Agroganadera	SR-EP-PA
Protección		
Afecciones	Linea de edificación nuevo trazado de la autovía A67.	
Observaciones	Apero de labranza.	

IDENTIFICACIÓN y LOCALIZACIÓN	Sector 3 Nº 143
Finca, paraje "Entrecierros".	

LOCALIZACIÓN

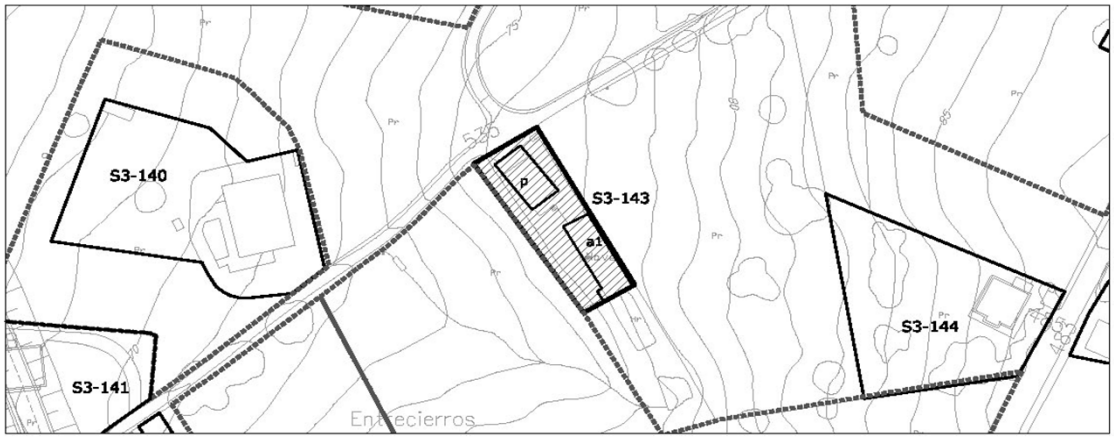

1- INFORMACIÓN GENERAL	
Situación	Miravalles Este
Acceso	Inmediaciones Carretera CA-330
Titularidad	Privada

2- DATOS CATASTRALES			
Referencia catastral parcela	39087A008000440000YJ	**Localización**	Bº Hilera 535 Pol 8 Parc 44
Referencia catastral edificación	39087A008000440001UK		

3- CARACTERÍSTICAS DE LA PARCELA						
Uso principal parcela		residencial		**Otros usos**	ganadero	
Superficie total (m²)		1.595,00		**% ocupacion**	19,81	
Viario acceso	**Cerramiento**	**Electricidad**	**Agua**	**Saneamiento**	**Alumbrado**	**Otros**
asfaltado	mixta	si	si		si	

4- CARACTERÍSTICAS DE LAS EDIFICACIONES					
	principal	**anejo 1**	**anejo 2**	**anejo 3**	**otros**
Uso	vivienda	ganadero			
Antigüedad	2004				
Superficie ocupación (m²)	138,00	178,00			
Nº plantas(sobre/bajo rasante)	2	1			
Superficie construída (m²)	245,00	178,00			
Características constructivas:					
· Cerramiento de fachada	enfoscado	enfoscado			
· Tipo de cubierta	inclinada	inclinada			
· Material de cubierta	teja	uralita			
· Estructura	hormigón				
· Carpintería	metálico	madera			
Estado	bueno	bueno			

IDENTIFICACIÓN y LOCALIZACIÓN	Sector 3 Nº 143
Finca, paraje "Entrecierros".	

5- SITUACION URBANISTICA Y AMBIENTAL		
Clase y categoría de suelo	Suelo Rústico Especial Protección de Producción Agroganadera	SR-EP-PA
Protección		
Afecciones		
Observaciones	Edificación residencial aislada en buen estado con nave ganadera aneja con componente industrial en primera transformación.	

IDENTIFICACIÓN y LOCALIZACIÓN	Sector 3 Nº 144
Finca, paraje "Entrecierros".	

LOCALIZACIÓN



1- INFORMACIÓN GENERAL	
Situación	Miravalles Este
Acceso	Inmediaciones Carretera CA-330
Titularidad	Privada

2- DATOS CATASTRALES			
Referencia catastral parcela	39087A008001700000YD	**Localización**	Bº Hilera 485 Pol 8 Parc 170
Referencia catastral edificación			

3- CARACTERÍSTICAS DE LA PARCELA						
Uso principal parcela		residencial		**Otros usos**		
Superficie total (m²)		1.657,00		**% ocupacion**	6,58	
Viario acceso	**Cerramiento**	**Electricidad**	**Agua**	**Saneamiento**	**Alumbrado**	**Otros**
asfaltado	mixta	si	si		si	

4- CARACTERÍSTICAS DE LAS EDIFICACIONES					
	principal	**anejo 1**	**anejo 2**	**anejo 3**	**otros**
Uso	vivienda				
Antigüedad	1967				
Superficie ocupación (m²)	109,00				
Nº plantas(sobre/bajo rasante)	2				
Superficie construída (m²)	215,00				
Características constructivas:					
· Cerramiento de fachada	enfoscado				
· Tipo de cubierta	inclinada				
· Material de cubierta	teja				
· Estructura	hormigón				
· Carpintería	metálico				
Estado	bueno				

IDENTIFICACIÓN y LOCALIZACIÓN	Sector 3 Nº 144
Finca, paraje "Entrecierros".	

5- SITUACION URBANISTICA Y AMBIENTAL		
Clase y categoría de suelo	Suelo Rústico Especial Protección de Producción Agroganadera	SR-EP-PA
Protección		
Afecciones	Linea de edificación carretera CA-330.	
Observaciones	Edificación residencial aislada en buen estado. La parcela se encuentra ajardinada con fines recreativos.	

IDENTIFICACIÓN y LOCALIZACIÓN	Sector 3 Nº 145
Finca, paraje "Entrecierros".	

LOCALIZACIÓN

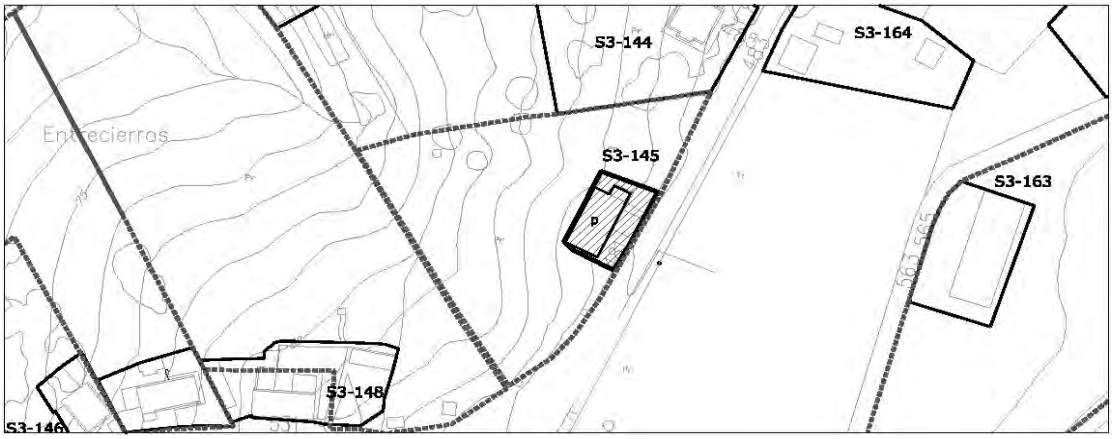

1- INFORMACIÓN GENERAL	
Situación	Miravalles Este
Acceso	Carretera CA-330
Titularidad	Privada

2- DATOS CATASTRALES			
Referencia catastral parcela	39087A008001240000Y	**Localización**	Bº Hilera 481 Pol 8 Parc 124
Referencia catastral edificación			

3- CARACTERÍSTICAS DE LA PARCELA						
Uso principal parcela		residencial		**Otros usos**		
Superficie total (m²)		4.006,00		**% ocupacion**	4,29	
Viario acceso	**Cerramiento**	**Electricidad**	**Agua**	**Saneamiento**	**Alumbrado**	**Otros**
asfaltado	sin vallar	si	si		si	

4- CARACTERÍSTICAS DE LAS EDIFICACIONES					
	principal	**anejo 1**	**anejo 2**	**anejo 3**	**otros**
Uso	vivienda				
Antigüedad	1983				
Superficie ocupación (m²)	172,00				
Nº plantas(sobre/bajo rasante)	2				
Superficie construída (m²)	313,00				
Características constructivas:					
· Cerramiento de fachada	enfoscado				
· Tipo de cubierta	inclinada				
· Material de cubierta	teja				
· Estructura	muro de carga				
· Carpintería	madera				
Estado	bueno				

IDENTIFICACIÓN y LOCALIZACIÓN	Sector 3 Nº 145
Finca, paraje "Entrecierros".	

5- SITUACION URBANISTICA Y AMBIENTAL		
Clase y categoría de suelo	Suelo Rústico Especial Protección de Producción Agroganadera	SR-EP-PA
Protección	Protección Ambiental Grado 2. Ficha SR-16 del Catálogo de Elementos Protegidos en Suelo Rústico.	
Afecciones	Linea de edificación carretera CA-330.	
Observaciones	Edificación residencial aislada en buen estado. La parcela se encuentra ajardinada con fines recreativos.	

IDENTIFICACIÓN y LOCALIZACIÓN	Sector 3 Nº 146
Finca, paraje "Entrecierros".	

LOCALIZACIÓN

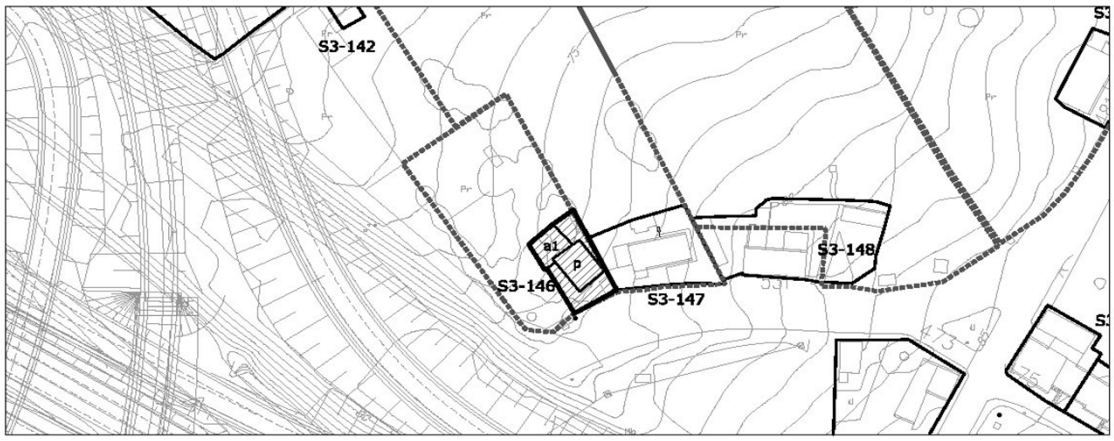

1- INFORMACIÓN GENERAL	
Situación	Miravalles Este
Acceso	Desvio Carretera CA-330
Titularidad	Privada

2- DATOS CATASTRALES			
Referencia catastral parcela	39087A008000480000YU	**Localización**	BºCuatro Vientos 527 Pol 8
Referencia catastral edificación			Parc 48

3- CARACTERÍSTICAS DE LA PARCELA						
Uso principal parcela		residencial		**Otros usos**		
Superficie total (m²)		1.816,00		**% ocupacion**	9,47	
Viario acceso	**Cerramiento**	**Electricidad**	**Agua**	**Saneamiento**	**Alumbrado**	**Otros**
asfaltado	de fábrica	si	si		si	

4- CARACTERÍSTICAS DE LAS EDIFICACIONES					
	principal	**anejo 1**	**anejo 2**	**anejo 3**	**otros**
Uso	vivienda	almacén			
Antigüedad	1960				
Superficie ocupación (m²)	100,00	72,00			
Nº plantas(sobre/bajo rasante)	1	1			
Superficie construída (m²)	100,00	72,00			
Características constructivas:					
· Cerramiento de fachada	enfoscado	enfoscado			
· Tipo de cubierta	inclinada	inclinada			
· Material de cubierta	teja	uralita			
· Estructura	hormigón				
· Carpintería	metálico	metálico			
Estado	bueno	bueno			

IDENTIFICACIÓN y LOCALIZACIÓN	Sector 3 Nº 146
Finca, paraje "Entrecierros".	

5- SITUACION URBANISTICA Y AMBIENTAL		
Clase y categoría de suelo	Suelo Rústico Especial Protección de Producción Agroganadera	SR-EP-PA
Protección		
Afecciones		
Observaciones	Edificación residencial aislada en buen estado con garaje anejo.	

IDENTIFICACIÓN y LOCALIZACIÓN	Sector 3 Nº 147
Finca, paraje "Entrecierros".	

LOCALIZACIÓN

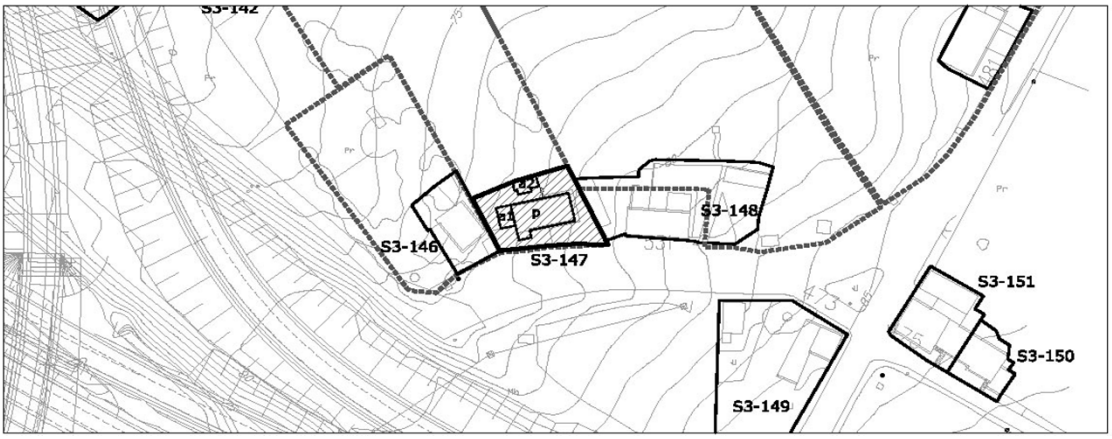

1- INFORMACIÓN GENERAL	
Situación	Miravalles Este
Acceso	Desvio Carretera CA-330
Titularidad	Privada

2- DATOS CATASTRALES			
Referencia catastral parcela	39087A008000470000YZ	**Localización**	BºCuatro Vientos 529 Pol 8
Referencia catastral edificación	39087A008000470001UX		Parc 47

3- CARACTERÍSTICAS DE LA PARCELA						
Uso principal parcela		residencial		**Otros usos**		
Superficie total (m²)		4.251,00		**% ocupacion**	4,16	
Viario acceso	**Cerramiento**	**Electricidad**	**Agua**	**Saneamiento**	**Alumbrado**	**Otros**
asfaltado	de fábrica	si	si		si	

4- CARACTERÍSTICAS DE LAS EDIFICACIONES					
	principal	**anejo 1**	**anejo 2**	**anejo 3**	**otros**
Uso	vivienda	almacén			
Antigüedad	1960				
Superficie ocupación (m²)	132,00	23,00	22,00		
Nº plantas(sobre/bajo rasante)	1	1	1		
Superficie construída (m²)	132,00	23,00	22,00		
Características constructivas:					
· Cerramiento de fachada	enfoscado	enfoscado			
· Tipo de cubierta	inclinada	inclinada			
· Material de cubierta	teja	uralita			
· Estructura	hormigón				
· Carpintería	metálico	madera			
Estado	bueno	bueno			

IDENTIFICACIÓN y LOCALIZACIÓN	Sector 3 Nº 147
Finca, paraje "Entrecierros".	

5- SITUACION URBANISTICA Y AMBIENTAL		
Clase y categoría de suelo	Suelo Rústico Especial Protección de Producción Agroganadera	SR-EP-PA
Protección		
Afecciones		
Observaciones	Edificación residencial aislada en buen estado con garaje anejo.	

IDENTIFICACIÓN y LOCALIZACIÓN	Sector 3 Nº 148
Finca, paraje "Entrecierros".	

LOCALIZACIÓN

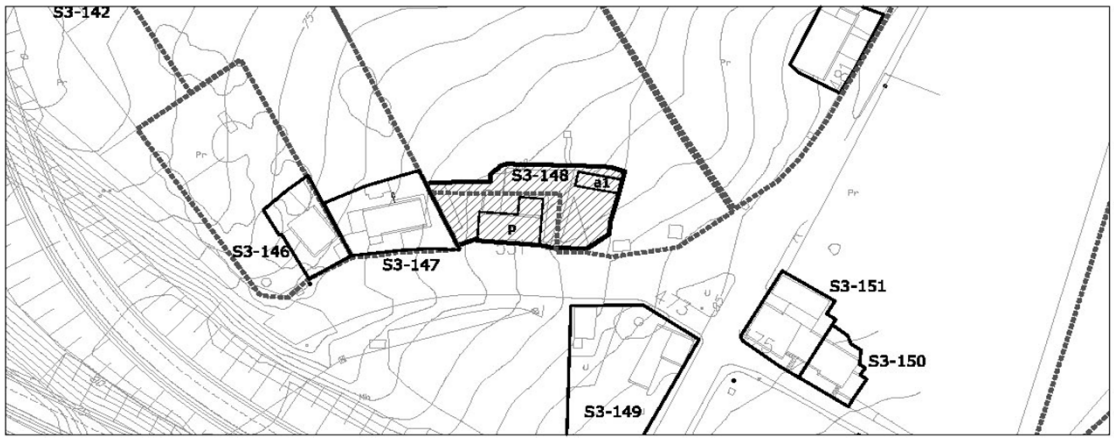

1- INFORMACIÓN GENERAL	
Situación	Miravalles Este
Acceso	Desvio Carretera CA-330
Titularidad	Privada

2- DATOS CATASTRALES			
Referencia catastral parcela	39087A008000450000YE	**Localización**	BºCuatro Vientos 531 Pol 8
Referencia catastral edificación	39087A008000450001UR		Parc 45

3- CARACTERÍSTICAS DE LA PARCELA						
Uso principal parcela		residencial		**Otros usos**	ganadero	
Superficie total (m²)		9.476,00		**% ocupacion**	2,22	
Viario acceso	**Cerramiento**	**Electricidad**	**Agua**	**Saneamiento**	**Alumbrado**	**Otros**
asfaltado	de fábrica	si	si		si	

4- CARACTERÍSTICAS DE LAS EDIFICACIONES					
	principal	**anejo 1**	**anejo 2**	**anejo 3**	**otros**
Uso	vivienda	ganadero			
Antigüedad	1960				
Superficie ocupación (m²)	164,00	46,00			
Nº plantas(sobre/bajo rasante)	2	1			
Superficie construída (m²)	328,00	46,00			
Características constructivas:					
· Cerramiento de fachada	enfoscado	bloque			
· Tipo de cubierta	inclinada	inclinada			
· Material de cubierta	teja	uralita			
· Estructura	hormigón	metálica			
· Carpintería	metálico				
Estado	bueno	bueno			

IDENTIFICACIÓN y LOCALIZACIÓN	Sector 3 Nº 148
Finca, paraje "Entrecierros".	

5- SITUACION URBANISTICA Y AMBIENTAL		
Clase y categoría de suelo	Suelo Rústico Especial Protección de Producción Agroganadera	SR-EP-PA
Protección		
Afecciones		
Observaciones	Edificación residencial aislada en buen estado con anejo ganadero.	

IDENTIFICACIÓN y LOCALIZACIÓN	Sector 3 Nº 149
Finca, paraje "Carmen".	

LOCALIZACIÓN

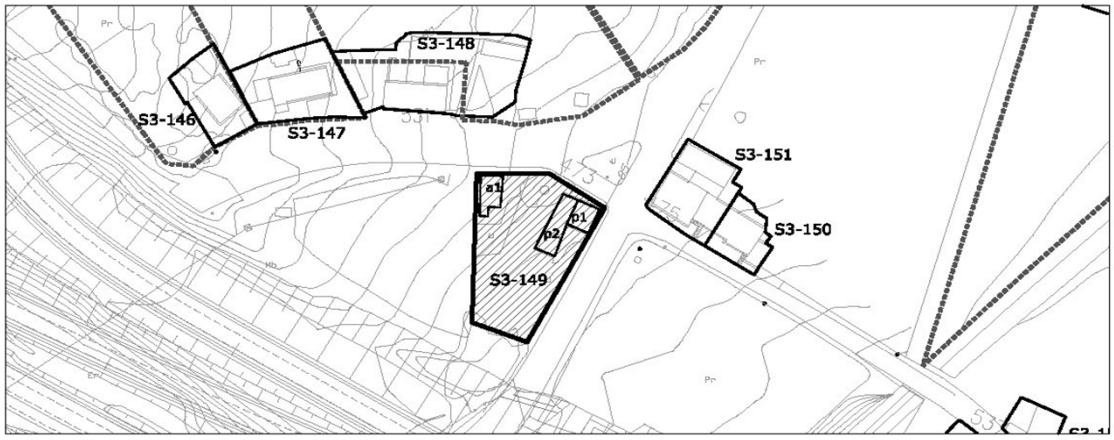

1- INFORMACIÓN GENERAL	
Situación	Miravalles Este
Acceso	Carretera CA-330
Titularidad	Privada

2- DATOS CATASTRALES			
Referencia catastral parcela	39087A011002240000YF	**Localización**	BºCuatro Vientos 473 Pol 11
Referencia catastral edificación	39087A011002240001UG		Parc 224

3- CARACTERÍSTICAS DE LA PARCELA						
Uso principal parcela		residencial		**Otros usos**		
Superficie total (m²)		1.274,00		**% ocupacion**	14,21	
Viario acceso	**Cerramiento**	**Electricidad**	**Agua**	**Saneamiento**	**Alumbrado**	**Otros**
asfaltado	de fábrica	si	si		si	

4- CARACTERÍSTICAS DE LAS EDIFICACIONES					
	principal 1	**principal 2**	**anejo 1**	**anejo 2**	**otros**
Uso	vivienda	vivienda	almacén		
Antigüedad	1960				
Superficie ocupación (m²)	45,00	81,00	55,00		
Nº plantas(sobre/bajo rasante)	2	2	1		
Superficie construída (m²)	90,00	162,00	55,00		
Características constructivas:					
· Cerramiento de fachada	enfoscado	enfoscado	enfoscado		
· Tipo de cubierta	inclinada	inclinada	inclinada		
· Material de cubierta	teja	teja	uralita		
· Estructura	hormigón	hormigón	metálica		
· Carpintería	madera	madera	madera		
Estado	bueno	bueno	bueno		

IDENTIFICACIÓN y LOCALIZACIÓN	Sector 3 Nº 149
Finca, paraje "Carmen".	

5- SITUACION URBANISTICA Y AMBIENTAL		
Clase y categoría de suelo	Suelo Rústico Especial Protección de Producción Agroganadera	SR-EP-PA
Protección		
Afecciones	Lineas de edificación carretera CA-330 y autovia E-70.	
Observaciones	Edificación residencial aislada en buen estado con almacén anejo.	

IDENTIFICACIÓN y LOCALIZACIÓN	Sector 3 Nº 150
Finca, paraje "Carmen".	

LOCALIZACIÓN

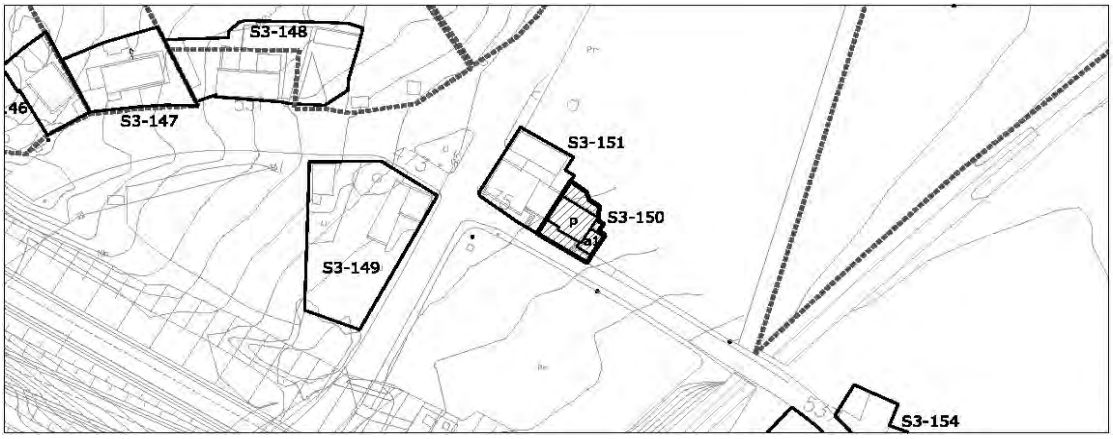

1- INFORMACIÓN GENERAL	
Situación	El Mazo
Acceso	Desviación Carretera CA-330 hacia N-634
Titularidad	Privada

2- DATOS CATASTRALES			
Referencia catastral parcela	001400400VN19H0001MQ	**Localización**	BºCuatro Vientos 479
Referencia catastral edificación	001400400VN19H0002QW ; 001400400VN19H0003WE		

3- CARACTERÍSTICAS DE LA PARCELA						
Uso principal parcela		residencial		**Otros usos**		
Superficie total (m²)		193,00		**% ocupacion**	62,69	
Viario acceso	**Cerramiento**	**Electricidad**	**Agua**	**Saneamiento**	**Alumbrado**	**Otros**
asfaltado	sin vallar	si	si		si	

4- CARACTERÍSTICAS DE LAS EDIFICACIONES					
	principal	**anejo 1**	**anejo 2**	**anejo 3**	**otros**
Uso	vivienda	vivienda			
Antigüedad	1976				
Superficie ocupación (m²)	94,00	27,00			
Nº plantas(sobre/bajo rasante)	2	1			
Superficie construída (m²)	211,00	27,00			
Características constructivas:					
· Cerramiento de fachada	enfoscado	enfoscado			
· Tipo de cubierta	inclinada	inclinada			
· Material de cubierta	teja	teja			
· Estructura	hormigón	hormigón			
· Carpintería	madera	madera			
Estado	bueno	bueno			

IDENTIFICACIÓN y LOCALIZACIÓN	Sector 3 Nº 150
Finca, paraje "Carmen".	

5- SITUACION URBANISTICA Y AMBIENTAL		
Clase y categoría de suelo	Suelo Rústico Especial Protección de Producción Agroganadera	SR-EP-PA
Protección	Protección Ambiental Grado 2. Ficha SR-17 del Catálogo de Elementos Protegidos en Suelo Rústico.	
Afecciones		
Observaciones	Edificación residencial aislada en buen estado con almacén anejo.	

IDENTIFICACIÓN y LOCALIZACIÓN	Sector 3 Nº 151
Finca, paraje "Carmen".	

LOCALIZACIÓN

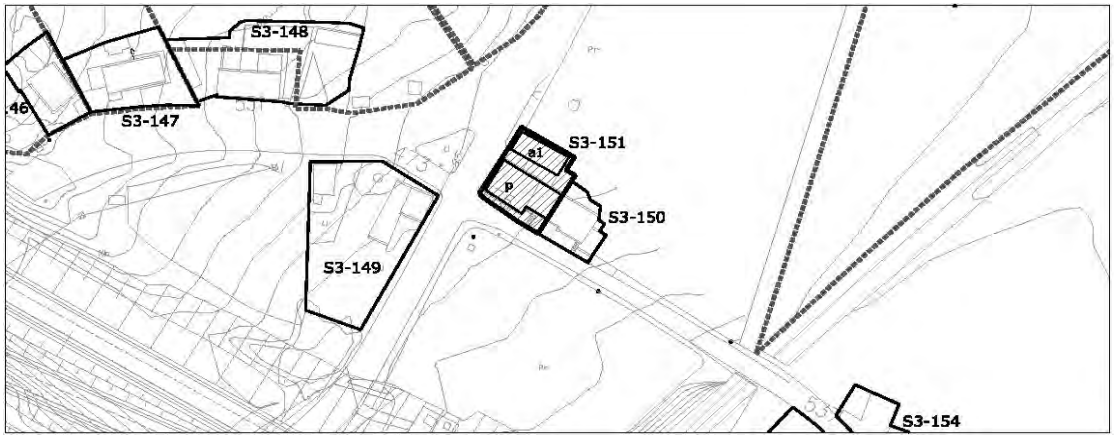

1- INFORMACIÓN GENERAL	
Situación	El Mazo
Acceso	Carretera CA-330
Titularidad	Privada

2- DATOS CATASTRALES			
Referencia catastral parcela	001400500VN19H0001OQ	**Localización**	BºCuatro Vientos 475
Referencia catastral edificación			

3- CARACTERÍSTICAS DE LA PARCELA						
Uso principal parcela		residencial		**Otros usos**		
Superficie total (m²)		401,00		**% ocupacion**	61,85	
Viario acceso	**Cerramiento**	**Electricidad**	**Agua**	**Saneamiento**	**Alumbrado**	**Otros**
asfaltado	sin vallar	si	si		si	

4- CARACTERÍSTICAS DE LAS EDIFICACIONES					
	principal 1	**principal 2**	**anejo 1**	**anejo 2**	**otros**
Uso	vivienda	almacén			
Antigüedad	1924				
Superficie ocupación (m²)	166,00	82,00			
Nº plantas(sobre/bajo rasante)	2	1			
Superficie construída (m²)	332,00	82,00			
Características constructivas:					
· Cerramiento de fachada	enfoscado	estimiento piedra			
· Tipo de cubierta	inclinada	inclinada			
· Material de cubierta	teja	teja			
· Estructura	muro de carga				
· Carpintería	madera	madera			
Estado	bueno	bueno			

IDENTIFICACIÓN y LOCALIZACIÓN	Sector 3 Nº 151
Finca, paraje "Carmen".	

5- SITUACION URBANISTICA Y AMBIENTAL		
Clase y categoría de suelo	Suelo Rústico Especial Protección de Producción Agroganadera	SR-EP-PA
Protección	Protección Ambiental Grado 2. Ficha SR-17 del Catálogo de Elementos Protegidos en Suelo Rústico.	
Afecciones	Linea de edificación carretera CA-330.	
Observaciones	Edificación residencial aislada en buen estado con almacén anejo.	

IDENTIFICACIÓN y LOCALIZACIÓN	Sector 3 Nº 152
Finca, paraje "Turquías".	

LOCALIZACIÓN

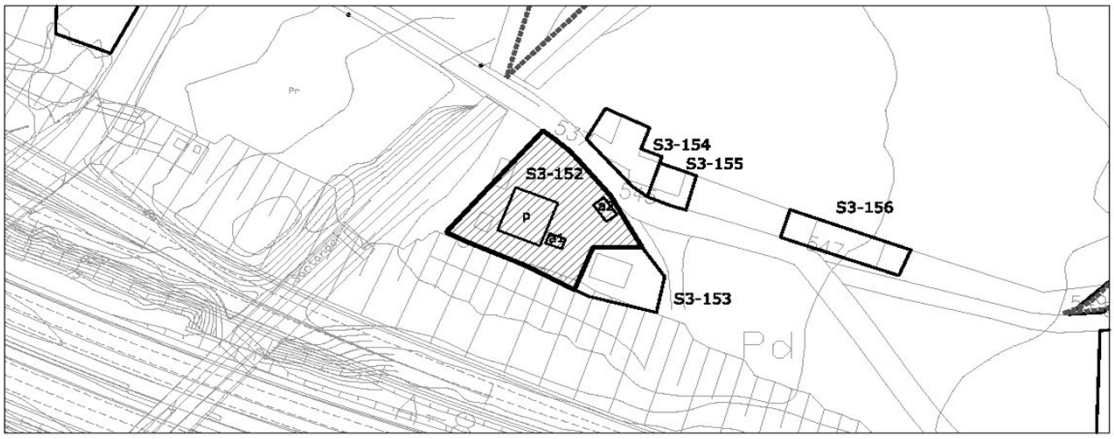

1- INFORMACIÓN GENERAL	
Situación	El Mazo
Acceso	Carretera CA-330
Titularidad	Privada

2- DATOS CATASTRALES			
Referencia catastral parcela	39087A009001260000YB	**Localización**	BºCuatro Vientos 537 Pol 9
Referencia catastral edificación			Parc 126

3- CARACTERÍSTICAS DE LA PARCELA						
Uso principal parcela		residencial		**Otros usos**		
Superficie total (m²)		1.119,00		**% ocupacion**	16,71	
Viario acceso	**Cerramiento**	**Electricidad**	**Agua**	**Saneamiento**	**Alumbrado**	**Otros**
asfaltado	de fábrica	si	si		si	

4- CARACTERÍSTICAS DE LAS EDIFICACIONES					
	principal	**anejo 1**	**anejo 2**	**anejo 3**	**otros**
Uso	vivienda	almacén			
Antigüedad	1982				
Superficie ocupación (m²)	154,00	13,00	20,00		
Nº plantas(sobre/bajo rasante)	2	1	1		
Superficie construída (m²)	266,00	13,00	20,00		
Características constructivas:					
· Cerramiento de fachada	ladrillo				
· Tipo de cubierta	inclinada				
· Material de cubierta	teja				
· Estructura	hormigón				
· Carpintería	metálico				
Estado	bueno	bueno			

IDENTIFICACIÓN y LOCALIZACIÓN	Sector 3 Nº 152
Finca, paraje "Turquías".	

5- SITUACION URBANISTICA Y AMBIENTAL		
Clase y categoría de suelo	Suelo Rústico Especial Protección de Producción Agroganadera	SR-EP-PA
Protección		
Afecciones	Linea de edificación autovía E-70. Linea edificación ferrocarril.	
Observaciones	Edificación residencial aislada en buen estado con almacénes anejos. La parcela se encuentra ajardinada con fines recreativos.	

IDENTIFICACIÓN y LOCALIZACIÓN	Sector 3 Nº 153
Finca, paraje "Pedrucos".	

LOCALIZACIÓN

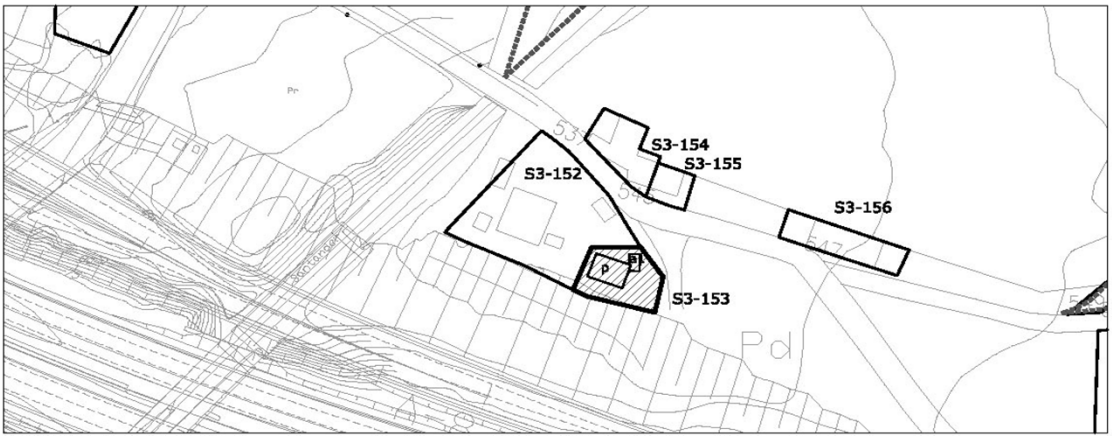

1- INFORMACIÓN GENERAL	
Situación	El Mazo
Acceso	Carretera CA-330
Titularidad	Privada

2- DATOS CATASTRALES			
Referencia catastral parcela	39087A009000890000YU	**Localización**	BºCuatro Vientos 539 Pol 9
Referencia catastral edificación			Parc 89

3- CARACTERÍSTICAS DE LA PARCELA						
Uso principal parcela		residencial		**Otros usos**	ganadero	
Superficie total (m²)		324,00		**% ocupacion**	24,38	
Viario acceso	**Cerramiento**	**Electricidad**	**Agua**	**Saneamiento**	**Alumbrado**	**Otros**
asfaltado	de fábrica	si	si		si	

4- CARACTERÍSTICAS DE LAS EDIFICACIONES					
	principal	**anejo 1**	**anejo 2**	**anejo 3**	**otros**
Uso	vivienda	ganadero			
Antigüedad	1959				
Superficie ocupación (m²)	66,00	13,00			
Nº plantas(sobre/bajo rasante)	2	1			
Superficie construída (m²)	132,00	13,00			
Características constructivas:					
· Cerramiento de fachada	enfoscado	enfoscado			
· Tipo de cubierta	inclinada	inclinada			
· Material de cubierta	teja	teja			
· Estructura	muro de carga				
· Carpintería	madera				
Estado	bueno	regular			

IDENTIFICACIÓN y LOCALIZACIÓN	Sector 3 Nº 153
Finca, paraje "Pedrucos".	

5- SITUACION URBANISTICA Y AMBIENTAL		
Clase y categoría de suelo	Suelo Rústico Especial Protección de Producción Agroganadera	SR-EP-PA
Protección		
Afecciones	Linea de edificación autovía E-70. Linea edificación ferrocarril.	
Observaciones	Edificación residencial aislada en buen estado con anejos ganaderos. La parcela se encuentra parcialmente cultivada	

IDENTIFICACIÓN y LOCALIZACIÓN	Sector 3 Nº 154
Finca, paraje "Pedrucos".	

LOCALIZACIÓN

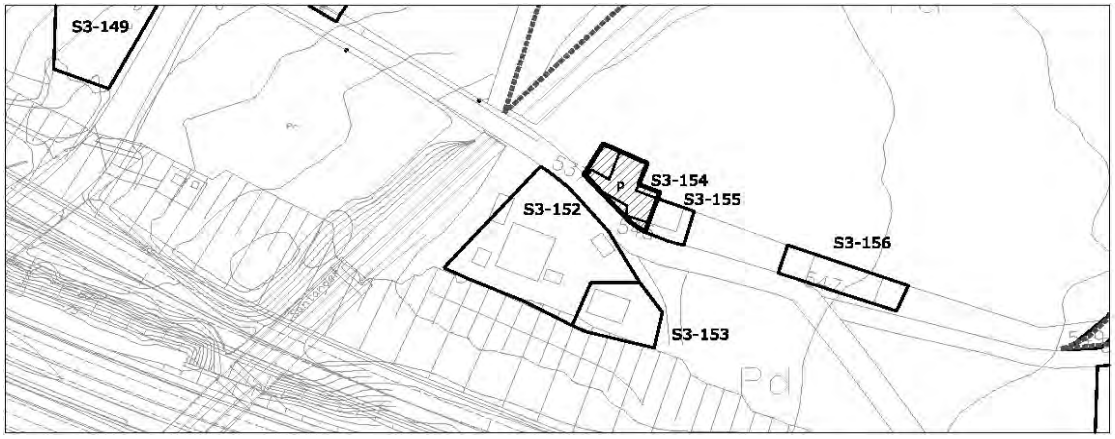

1- INFORMACIÓN GENERAL	
Situación	El Mazo
Acceso	Desvío Carretera CA-330 hacia N-634
Titularidad	Privada

2- DATOS CATASTRALES			
Referencia catastral parcela	001402000VN19H0001ZQ	**Localización**	BºCuatro Vientos 543
Referencia catastral edificación			

3- CARACTERÍSTICAS DE LA PARCELA						
Uso principal parcela		residencial		**Otros usos**		
Superficie total (m²)		168,00		**% ocupacion**	96,43	
Viario acceso	**Cerramiento**	**Electricidad**	**Agua**	**Saneamiento**	**Alumbrado**	**Otros**
asfaltado	de fábrica	si	si		si	

4- CARACTERÍSTICAS DE LAS EDIFICACIONES					
	principal	**anejo 1**	**anejo 2**	**anejo 3**	**otros**
Uso	vivienda				
Antigüedad	1980				
Superficie ocupación (m²)	162,00				
Nº plantas(sobre/bajo rasante)	2				
Superficie construída (m²)	324,00				
Características constructivas:					
· Cerramiento de fachada	enfoscado				
· Tipo de cubierta	inclinada				
· Material de cubierta	teja				
· Estructura	muro de carga				
· Carpintería	madera				
Estado	regular				

IDENTIFICACIÓN y LOCALIZACIÓN	Sector 3 Nº 154
Finca, paraje "Pedrucos".	

5- SITUACION URBANISTICA Y AMBIENTAL		
Clase y categoría de suelo	Suelo Rústico Especial Protección de Producción Agroganadera	SR-EP-PA
Protección		
Afecciones	Linea edificación ferrocarril.	
Observaciones	Edificación residencial aislada en buen estado con almacenes anejos.	

IDENTIFICACIÓN y LOCALIZACIÓN	Sector 3 Nº 155
Finca, paraje "Pedrucos".	

LOCALIZACIÓN

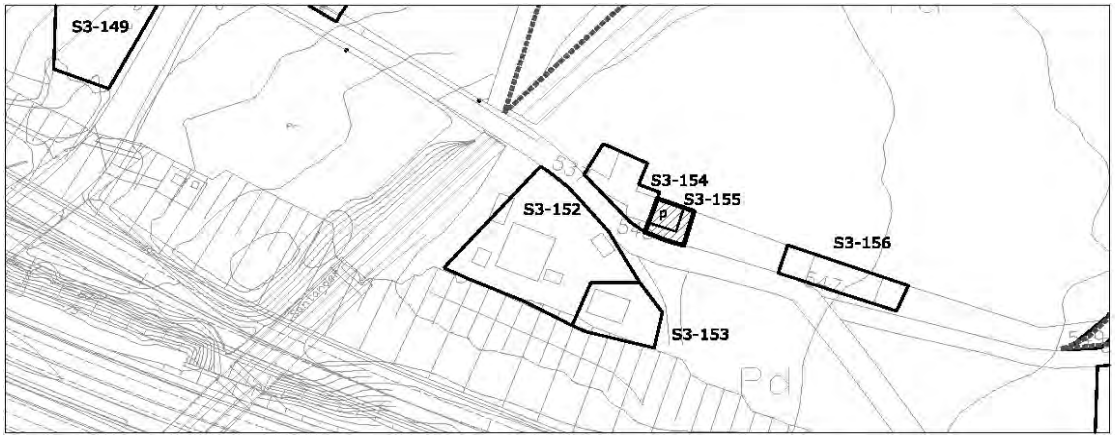

1- INFORMACIÓN GENERAL	
Situación	El Mazo
Acceso	Desvío Carretera CA-330 hacia N-634
Titularidad	Privada

2- DATOS CATASTRALES			
Referencia catastral parcela	39087A009000900000YS	**Localización**	BºCuatro Vientos 545 Pol 9
Referencia catastral edificación			Parc 90

3- CARACTERÍSTICAS DE LA PARCELA						
Uso principal parcela		residencial		**Otros usos**		
Superficie total (m²)		126,00		**% ocupacion**	42,06	
Viario acceso	**Cerramiento**	**Electricidad**	**Agua**	**Saneamiento**	**Alumbrado**	**Otros**
asfaltado	de fábrica	si	si		si	

4- CARACTERÍSTICAS DE LAS EDIFICACIONES					
	principal	**anejo 1**	**anejo 2**	**anejo 3**	**otros**
Uso	vivienda				
Antigüedad	1980				
Superficie ocupación (m²)	53,00				
Nº plantas(sobre/bajo rasante)	2				
Superficie construída (m²)	106,00				
Características constructivas:					
· Cerramiento de fachada	enfoscado				
· Tipo de cubierta	inclinada				
· Material de cubierta	teja				
· Estructura	muro de carga				
· Carpintería	madera				
Estado	regular				

IDENTIFICACIÓN y LOCALIZACIÓN	Sector 3 Nº 155
Finca, paraje "Pedrucos".	

5- SITUACION URBANISTICA Y AMBIENTAL		
Clase y categoría de suelo	Suelo Rústico Especial Protección de Producción Agroganadera	SR-EP-PA
Protección	Protección Ambiental Grado 2. Ficha SR-18 del Catálogo de Elementos Protegidos en Suelo Rústico.	
Afecciones	Linea edificación ferrocarril.	
Observaciones	Edificación residencial aislada en buen estado con almacenes anejos.	

IDENTIFICACIÓN y LOCALIZACIÓN	Sector 3 Nº 156
Finca, paraje "Pedrucos".	

LOCALIZACIÓN

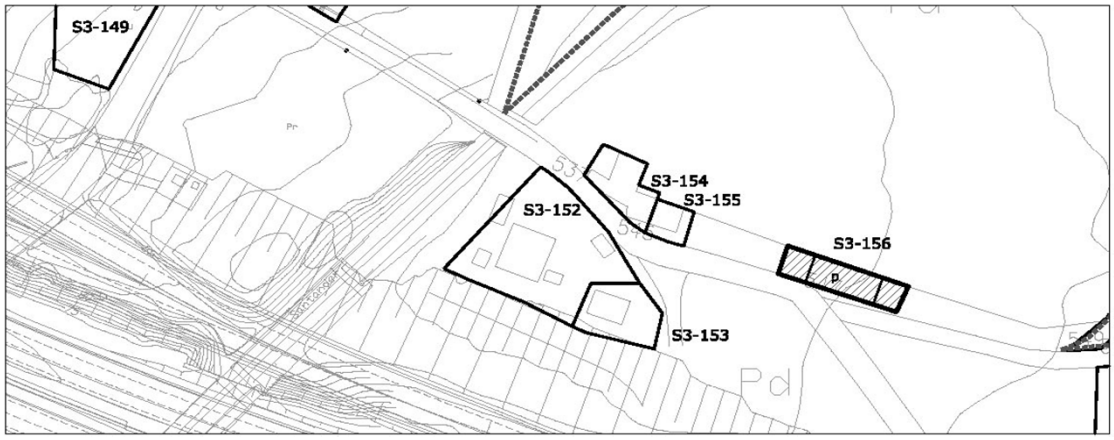

1- INFORMACIÓN GENERAL	
Situación	El Mazo
Acceso	Desvío Carretera CA-330 hacia N-634
Titularidad	Privada

2- DATOS CATASTRALES			
Referencia catastral parcela	39087A009000910000YZ	**Localización**	BºCuatro Vientos 547 Pol 9
Referencia catastral edificación			Parc 91

3- CARACTERÍSTICAS DE LA PARCELA						
Uso principal parcela		residencial		**Otros usos**		
Superficie total (m²)		971,00		**% ocupacion**	14,73	
Viario acceso	**Cerramiento**	**Electricidad**	**Agua**	**Saneamiento**	**Alumbrado**	**Otros**
asfaltado	sin vallar	si	si		si	

4- CARACTERÍSTICAS DE LAS EDIFICACIONES					
	principal	**anejo 1**	**anejo 2**	**anejo 3**	**otros**
Uso	vivienda				
Antigüedad	1981				
Superficie ocupación (m²)	143,00				
Nº plantas(sobre/bajo rasante)	2				
Superficie construída (m²)	189,00				
Características constructivas:					
· Cerramiento de fachada	enfoscado				
· Tipo de cubierta	inclinada				
· Material de cubierta	teja				
· Estructura	muro de carga				
· Carpintería	madera				
Estado	regular				

IDENTIFICACIÓN y LOCALIZACIÓN	Sector 3 Nº 156
Finca, paraje "Pedrucos".	

5- SITUACION URBANISTICA Y AMBIENTAL		
Clase y categoría de suelo	Suelo Rústico Especial Protección de Producción Agroganadera	SR-EP-PA
Protección		
Afecciones		
Observaciones	Edificación residencial aislada en buen estado con almacenes anejos.	

IDENTIFICACIÓN y LOCALIZACIÓN	Sector 3 Nº 157
Finca, paraje "Pedrucos".	

LOCALIZACIÓN



1- INFORMACIÓN GENERAL	
Situación	El Mazo
Acceso	Desvío Carretera CA-330 hacia N-634
Titularidad	Privada

2- DATOS CATASTRALES			
Referencia catastral parcela	39087A009001490000YS	**Localización**	BºCuatro Vientos 551APol 9
Referencia catastral edificación			Parc 149

3- CARACTERÍSTICAS DE LA PARCELA						
Uso principal parcela		residencial		**Otros usos**		
Superficie total (m²)		1.717,00		**% ocupacion**	8,74	
Viario acceso	**Cerramiento**	**Electricidad**	**Agua**	**Saneamiento**	**Alumbrado**	**Otros**
asfaltado	de fábrica	si	si		si	

4- CARACTERÍSTICAS DE LAS EDIFICACIONES					
	principal	**anejo 1**	**anejo 2**	**anejo 3**	**otros**
Uso	vivienda				
Antigüedad	1987				
Superficie ocupación (m²)	150,00				
Nº plantas(sobre/bajo rasante)	2				
Superficie construída (m²)	217,00				
Características constructivas:					
· Cerramiento de fachada	enfoscado				
· Tipo de cubierta	inclinada				
· Material de cubierta	teja				
· Estructura	hormigón				
· Carpintería	metálico				
Estado	regular				

IDENTIFICACIÓN y LOCALIZACIÓN	Sector 3 Nº 157
Finca, paraje "Pedrucos".	

5- SITUACION URBANISTICA Y AMBIENTAL		
Clase y categoría de suelo	Suelo Rústico Especial Protección de Producción Agroganadera	SR-EP-PA
Protección		
Afecciones	Linea de edificación autovía E-70. Linea eléctrica 20Kv.	
Observaciones	Edificación residencial aislada en buen estado. La parcela se encuentra ajardinada con fines recreativos.	

IDENTIFICACIÓN y LOCALIZACIÓN	Sector 3 Nº 158
Finca, paraje "Pedrucos".	

LOCALIZACIÓN

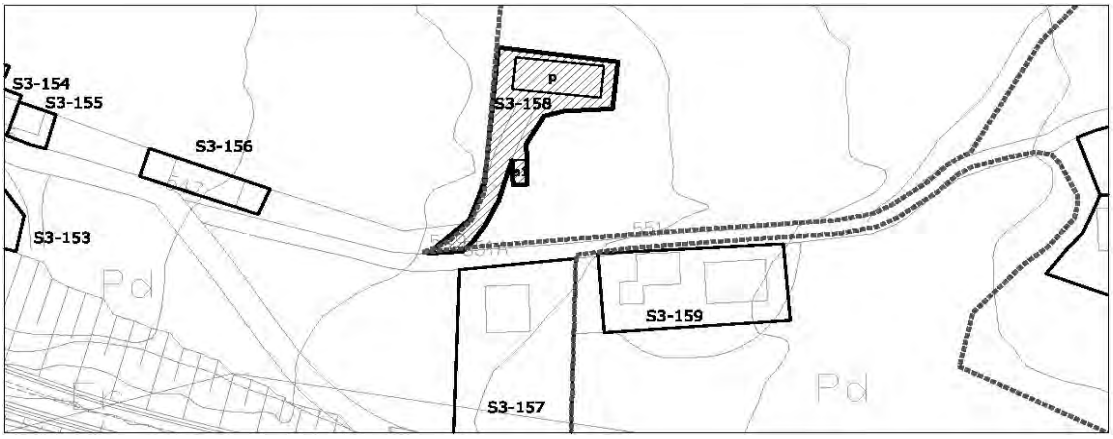

1- INFORMACIÓN GENERAL	
Situación	El Mazo
Acceso	Desvío Carretera CA-330 hacia N-634
Titularidad	Privada

2- DATOS CATASTRALES			
Referencia catastral parcela	39087A009050210000YL	**Localización**	BºCuatro Vientos 549 Pol 9
Referencia catastral edificación			Parc 5021

3- CARACTERÍSTICAS DE LA PARCELA						
Uso principal parcela		residencial		**Otros usos**	ganadero	
Superficie total (m²)		60.117,00		**% ocupacion**	0,39	
Viario acceso	**Cerramiento**	**Electricidad**	**Agua**	**Saneamiento**	**Alumbrado**	**Otros**
asfaltado	sin vallar	si	si		si	

4- CARACTERÍSTICAS DE LAS EDIFICACIONES					
	principal	**anejo 1**	**anejo 2**	**anejo 3**	**otros**
Uso	vivienda	ganadero			
Antigüedad	1940				
Superficie ocupación (m²)	208,00	25,00			
Nº plantas(sobre/bajo rasante)	2	1			
Superficie construída (m²)	371,00	25,00			
Características constructivas:					
· Cerramiento de fachada	enfoscado				
· Tipo de cubierta	inclinada	inclinada			
· Material de cubierta	teja	teja			
· Estructura	muro de carga				
· Carpintería	madera				
Estado	regular	regular			

IDENTIFICACIÓN y LOCALIZACIÓN	Sector 3 Nº 158
Finca, paraje "Pedrucos".	

5- SITUACION URBANISTICA Y AMBIENTAL		
Clase y categoría de suelo	Suelo Rústico Especial Protección de Producción Agroganadera	SR-EP-PA
Protección	Protección Ambiental Grado 2. Ficha SR-19 del Catálogo de Elementos Protegidos en Suelo Rústico.	
Afecciones		
Observaciones	Edificación residencial aislada en buen estado reformada en 2009 con almacenes ganaderos anejos. La parcela tiene cierto grado industrial ligado al sector primario y a primera transformación.	

IDENTIFICACIÓN y LOCALIZACIÓN	Sector 3 Nº 159
Finca, paraje "Pedrucos".	

LOCALIZACIÓN

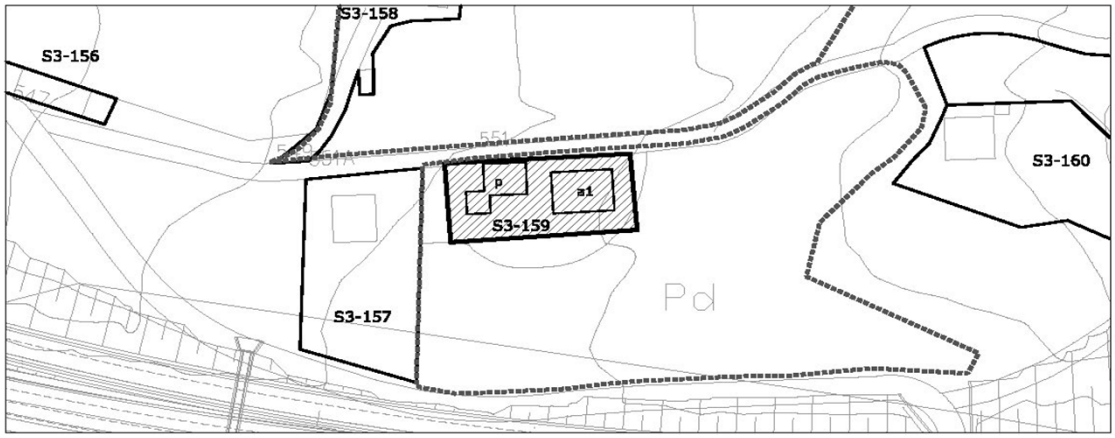

1- INFORMACIÓN GENERAL	
Situación	El Mazo
Acceso	Desvío Carretera CA-330 hacia N-634
Titularidad	Privada

2- DATOS CATASTRALES			
Referencia catastral parcela	39087A009000750000YM	**Localización**	BºCuatro Vientos 551 Pol 9
Referencia catastral edificación			Parc 75

3- CARACTERÍSTICAS DE LA PARCELA						
Uso principal parcela		residencial		**Otros usos**	ganadero	
Superficie total (m²)		8.613,00		**% ocupacion**	3,74	
Viario acceso	**Cerramiento**	**Electricidad**	**Agua**	**Saneamiento**	**Alumbrado**	**Otros**
asfaltado	metálica	si	si		si	

4- CARACTERÍSTICAS DE LAS EDIFICACIONES					
	principal	**anejo 1**	**anejo 2**	**anejo 3**	**otros**
Uso	vivienda	ganadero			
Antigüedad	1984				
Superficie ocupación (m²)	137,00	185,00			
Nº plantas(sobre/bajo rasante)	2	1			
Superficie construída (m²)	274,00	185,00			
Características constructivas:					
· Cerramiento de fachada	enfoscado	bloque			
· Tipo de cubierta	inclinada	inclinada			
· Material de cubierta	teja	uralita			
· Estructura	hormigón				
· Carpintería	metálico	madera			
Estado	bueno	bueno			

IDENTIFICACIÓN y LOCALIZACIÓN	Sector 3 Nº 159
Finca, paraje "Pedrucos".	

5- SITUACION URBANISTICA Y AMBIENTAL		
Clase y categoría de suelo	Suelo Rústico Especial Protección de Producción Agroganadera	SR-EP-PA
Protección		
Afecciones		
Observaciones	Edificación residencial aislada en buen estado reformada en 1984 con almacenes ganaderos anejos. La parcela tiene cierto grado industrial ligado al sector primario y a primera transformación.	

IDENTIFICACIÓN y LOCALIZACIÓN	Sector 3 Nº 160
Finca, paraje "Río Cabo".	

LOCALIZACIÓN

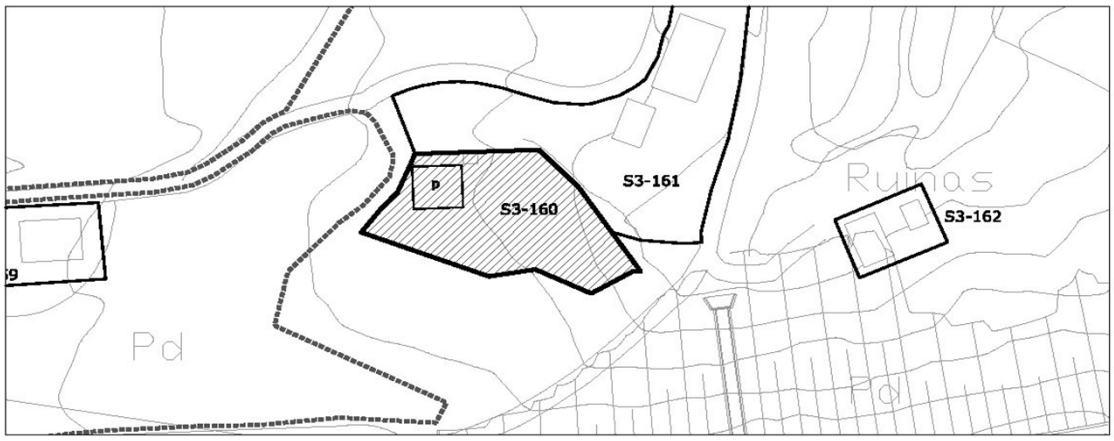

1- INFORMACIÓN GENERAL	
Situación	El Mazo
Acceso	Desvío Carretera CA-330 hacia N-634
Titularidad	Privada

2- DATOS CATASTRALES			
Referencia catastral parcela	39087A009000740000YF	**Localización**	BºCuatro Vientos 553B Pol 9
Referencia catastral edificación			Parc 74

3- CARACTERÍSTICAS DE LA PARCELA						
Uso principal parcela		agrícola		**Otros usos**		
Superficie total (m²)		1.795,00		**% ocupacion**	8,58	
Viario acceso	**Cerramiento**	**Electricidad**	**Agua**	**Saneamiento**	**Alumbrado**	**Otros**
asfaltado	metálica	si	si		si	

4- CARACTERÍSTICAS DE LAS EDIFICACIONES					
	principal	**anejo 1**	**anejo 2**	**anejo 3**	**otros**
Uso	agrícola				
Antigüedad	1985				
Superficie ocupación (m²)	154,00				
Nº plantas(sobre/bajo rasante)	2				
Superficie construída (m²)	308,00				
Características constructivas:					
· Cerramiento de fachada	bloque				
· Tipo de cubierta	inclinada				
· Material de cubierta	teja				
· Estructura	hormigón				
· Carpintería	metálico				
Estado	bueno				

IDENTIFICACIÓN y LOCALIZACIÓN	Sector 3 Nº 160
Finca, paraje "Río Cabo".	

5- SITUACION URBANISTICA Y AMBIENTAL		
Clase y categoría de suelo	Suelo Rústico Especial Protección de Producción Agroganadera	SR-EP-PA
Protección		
Afecciones	Linea de edificación autovía E-70.	
Observaciones	Edificación agrícola aislada con tipología residencial en buen estado.	

IDENTIFICACIÓN y LOCALIZACIÓN	Sector 3 Nº 161
Finca, paraje "Río Cabo".	

LOCALIZACIÓN

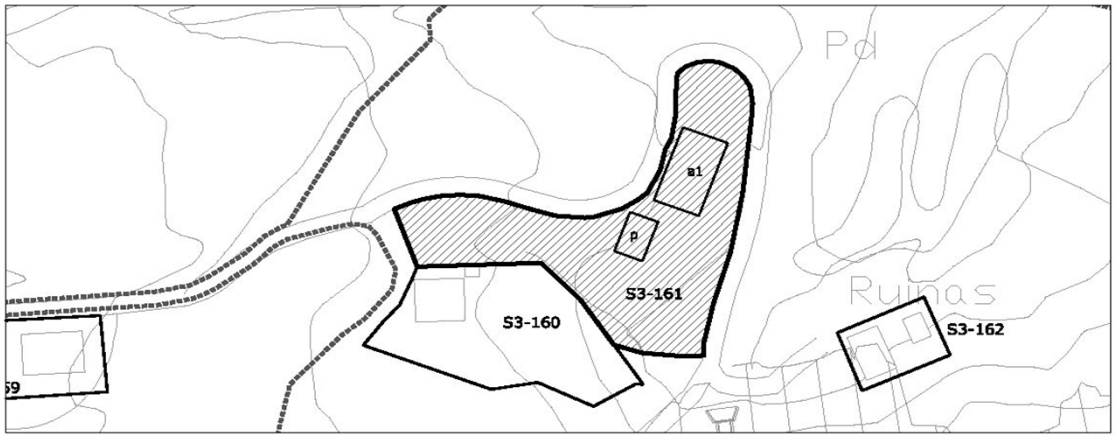

1- INFORMACIÓN GENERAL	
Situación	El Mazo
Acceso	Desvío Carretera CA-330 hacia N-634
Titularidad	Privada

2- DATOS CATASTRALES			
Referencia catastral parcela	39087A009000730000YT	**Localización**	BºCuatro Vientos 553 Pol 9
Referencia catastral edificación	39087A009000730001UY		Parc 73

3- CARACTERÍSTICAS DE LA PARCELA						
Uso principal parcela		residencial		**Otros usos**	agrícola	
Superficie total (m²)		3.363,00		**% ocupacion**	10,91	
Viario acceso	**Cerramiento**	**Electricidad**	**Agua**	**Saneamiento**	**Alumbrado**	**Otros**
asfaltado	metálica	si	si		si	

4- CARACTERÍSTICAS DE LAS EDIFICACIONES					
	principal	**anejo 1**	**anejo 2**	**anejo 3**	**otros**
Uso	vivienda	agrícola			
Antigüedad	2006				
Superficie ocupación (m²)	92,00	275,00			
Nº plantas(sobre/bajo rasante)	2	1			
Superficie construída (m²)	184,00	275,00			
Características constructivas:					
· Cerramiento de fachada	enfoscado	enfoscado			
· Tipo de cubierta	inclinada	inclinada			
· Material de cubierta	teja	uralita			
· Estructura	hormigón				
· Carpintería	madera	metálico			
Estado	bueno	bueno			

IDENTIFICACIÓN y LOCALIZACIÓN	Sector 3 Nº 161
Finca, paraje "Río Cabo".	

5- SITUACION URBANISTICA Y AMBIENTAL		
Clase y categoría de suelo	Suelo Rústico Especial Protección de Producción Agroganadera	SR-EP-PA
Protección		
Afecciones	Linea de edificación autovía E-70.	
Observaciones	Edificación residencial aislada en buen estado con anejo agropecuario. La parcela está parcialmente cultivada.	

IDENTIFICACIÓN y LOCALIZACIÓN	Sector 3 Nº 162
Finca, paraje "Río Cabo".	

LOCALIZACIÓN

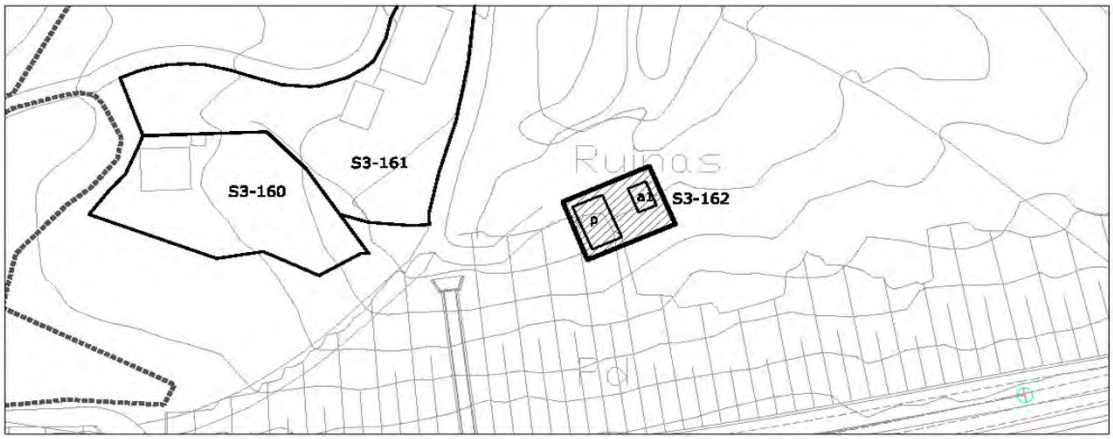

1- INFORMACIÓN GENERAL	
Situación	El Mazo
Acceso	Desvío Carretera CA-330 hacia N-634
Titularidad	Privada

2- DATOS CATASTRALES			
Referencia catastral parcela	39087A009000650000YY	**Localización**	BºCuatro Vientos 965 Pol 9
Referencia catastral edificación			Parc 65

3- CARACTERÍSTICAS DE LA PARCELA						
Uso principal parcela		agrícola		**Otros usos**		
Superficie total (m²)		6.187,00		**% ocupacion**	2,36	
Viario acceso	**Cerramiento**	**Electricidad**	**Agua**	**Saneamiento**	**Alumbrado**	**Otros**
asfaltado	metálica	si	si		si	

4- CARACTERÍSTICAS DE LAS EDIFICACIONES					
	principal	**anejo 1**	**anejo 2**	**anejo 3**	**otros**
Uso	agrícola	agrícola			
Antigüedad	1960				
Superficie ocupación (m²)	109,00	37,00			
Nº plantas(sobre/bajo rasante)	2	1			
Superficie construída (m²)	218,00	37,00			
Características constructivas:					
· Cerramiento de fachada	enfoscado				
· Tipo de cubierta					
· Material de cubierta	uralita				
· Estructura					
· Carpintería	madera				
Estado	malo	malo			

IDENTIFICACIÓN y LOCALIZACIÓN	Sector 3 Nº 162
Finca, paraje "Río Cabo".	

5- SITUACION URBANISTICA Y AMBIENTAL		
Clase y categoría de suelo	Suelo Rústico Protección de Infraestructuras	SR-PI
	Suelo Rústico Especial Protección Forestal	SR-EP-F
Protección		
Afecciones	Sobre la autovía E-70. Linea de edificación de la autovía E-70.	
Observaciones	Edificaciónes agrícolas en mal estado amenazando ruina.	

IDENTIFICACIÓN y LOCALIZACIÓN	Sector 3 Nº 163
Finca, paraje "Pedrucos".	

LOCALIZACIÓN

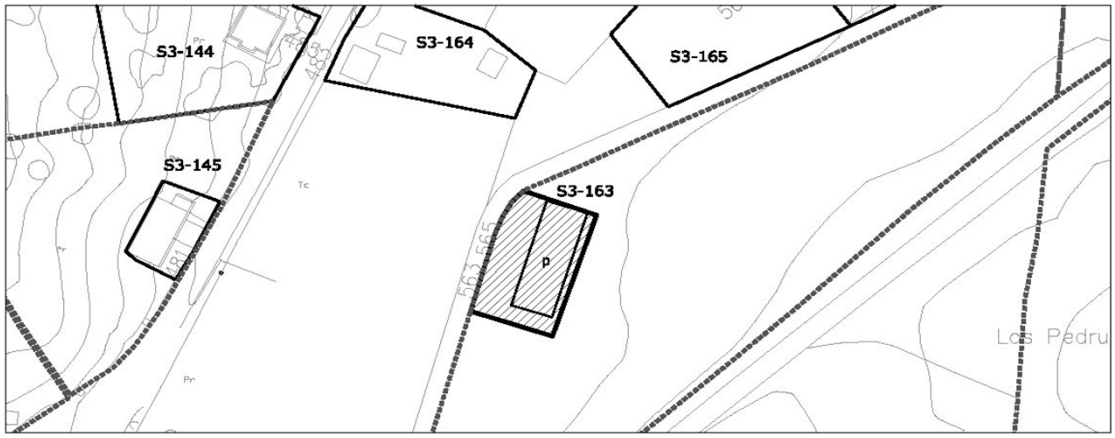

1- INFORMACIÓN GENERAL	
Situación	El Mazo
Acceso	Camino paralelo a las vías del tren en dirección norte
Titularidad	Privada

2- DATOS CATASTRALES			
Referencia catastral parcela	39087A009001310101PL	**Localización**	BºCuatro Vientos 565 Pol 9
Referencia catastral edificación			Parc 131

3- CARACTERÍSTICAS DE LA PARCELA						
Uso principal parcela		residencial		**Otros usos**		
Superficie total (m²)		11.364,00		**% ocupacion**	3,04	
Viario acceso	**Cerramiento**	**Electricidad**	**Agua**	**Saneamiento**	**Alumbrado**	**Otros**
asfaltado	sin vallar	si	si		si	

4- CARACTERÍSTICAS DE LAS EDIFICACIONES					
	principal	**anejo 1**	**anejo 2**	**anejo 3**	**otros**
Uso	vivienda				
Antigüedad	1977				
Superficie ocupación (m²)	345,00				
Nº plantas(sobre/bajo rasante)	2				
Superficie construída (m²)	526,00				
Características constructivas:					
· Cerramiento de fachada	enfoscado				
· Tipo de cubierta	inclinada				
· Material de cubierta	teja				
· Estructura	muro carga				
· Carpintería	metálico				
Estado	bueno				

IDENTIFICACIÓN y LOCALIZACIÓN	Sector 3 Nº 163
Finca, paraje "Pedrucos".	

5- SITUACION URBANISTICA Y AMBIENTAL		
Clase y categoría de suelo	Suelo Rústico Especial Protección de Producción Agroganadera	SR-EP-PA
Protección		
Afecciones	Linea edificación ferrocarril.	
Observaciones	Edificaciónes residencial aislada en buen estado. La parcela se encuentra aprcialmente cultivada.	

IDENTIFICACIÓN y LOCALIZACIÓN	Sector 3 Nº 164
Finca, paraje "Hilera".	

LOCALIZACIÓN



1- INFORMACIÓN GENERAL	
Situación	El Mazo
Acceso	Carretera CA-330
Titularidad	Privada

2- DATOS CATASTRALES			
Referencia catastral parcela	39087A009000940000YM	**Localización**	BºHilera 994 Pol 9 Parc 94
Referencia catastral edificación	001202100VP10B0001BH		

3- CARACTERÍSTICAS DE LA PARCELA						
Uso principal parcela		residencial		**Otros usos**	agrícola	
Superficie total (m²)		1.252,00		**% ocupacion**	13,58	
Viario acceso	**Cerramiento**	**Electricidad**	**Agua**	**Saneamiento**	**Alumbrado**	**Otros**
asfaltado	sin vallar	si	si		si	

4- CARACTERÍSTICAS DE LAS EDIFICACIONES					
	principal	**anejo 1**	**anejo 2**	**anejo 3**	**otros**
Uso	vivienda	almacén	agrícola		
Antigüedad	1980				
Superficie ocupación (m²)	66,00	68,00	36,00		
Nº plantas(sobre/bajo rasante)	2	1	2		
Superficie construída (m²)	126,00	68,00	75,00		
Características constructivas:					
· Cerramiento de fachada	enfoscado	enfoscado			
· Tipo de cubierta	inclinada	inclinada			
· Material de cubierta	teja	uralita			
· Estructura	muro carga				
· Carpintería	metálico	metálico			
Estado	bueno	bueno			

IDENTIFICACIÓN y LOCALIZACIÓN	Sector 3 Nº 164
Finca, paraje "Hilera".	

5- SITUACION URBANISTICA Y AMBIENTAL		
Clase y categoría de suelo	Suelo Rústico Especial Protección de Producción Agroganadera	SR-EP-PA
Protección		
Afecciones	Linea de edificación carretera CA-330.	
Observaciones	Edificaciónes residencial aislada en buen estado con anejos agrícolas. La parcela se encuentra aprcialmente cultivada.	

IDENTIFICACIÓN y LOCALIZACIÓN	Sector 3 Nº 165
Finca, paraje "Hilera".	

LOCALIZACIÓN



1- INFORMACIÓN GENERAL	
Situación	El Mazo
Acceso	Camino paralelo a las vías del tren en sentido norte
Titularidad	Privada

2- DATOS CATASTRALES			
Referencia catastral parcela	39087A009000950000YA	**Localización**	BºCuatro Vientos 567 Pol 9
Referencia catastral edificación			Parc 95

3- CARACTERÍSTICAS DE LA PARCELA						
Uso principal parcela		residencial		**Otros usos**		
Superficie total (m²)		2.597,00		**% ocupacion**	10,94	
Viario acceso	**Cerramiento**	**Electricidad**	**Agua**	**Saneamiento**	**Alumbrado**	**Otros**
asfaltado	de fábrica	si	si		si	

4- CARACTERÍSTICAS DE LAS EDIFICACIONES					
	principal	**anejo 1**	**anejo 2**	**anejo 3**	**otros**
Uso	vivienda	almacén			
Antigüedad	1964				
Superficie ocupación (m²)	229,00	55,00			
Nº plantas(sobre/bajo rasante)	2	1			
Superficie construída (m²)	126,00	68,00			
Características constructivas:					
· Cerramiento de fachada	enfoscado	enfoscado			
· Tipo de cubierta	inclinada	inclinada			
· Material de cubierta	teja	uralita			
· Estructura	muro carga				
· Carpintería	madera	madera			
Estado	bueno	bueno			

IDENTIFICACIÓN y LOCALIZACIÓN	Sector 3 Nº 165
Finca, paraje "Hilera".	

5- SITUACION URBANISTICA Y AMBIENTAL		
Clase y categoría de suelo	Suelo Rústico Especial Protección de Producción Agroganadera	SR-EP-PA
Protección		
Afecciones		
Observaciones	Edificaciónes residencial aislada en buen estado con almacén anejo. La parcela se encuentra ajardinada con fines recreativos y alberga una piscina.	

IDENTIFICACIÓN y LOCALIZACIÓN	Sector 3 Nº 166
Finca, paraje "Caseríos".	

LOCALIZACIÓN

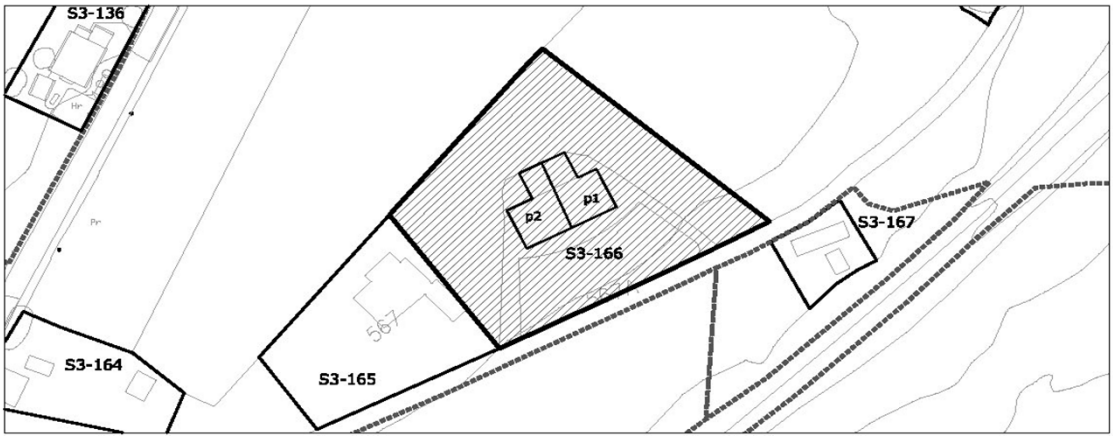

1- INFORMACIÓN GENERAL	
Situación	El Mazo
Acceso	Camino paralelo a las vías del tren en sentido norte
Titularidad	Privada

2- DATOS CATASTRALES			
Referencia catastral parcela	39087A009000960001UZ	**Localización**	BºHilera 567A Pol 9 Parc 96
Referencia catastral edificación	39087A009000960002IX		

3- CARACTERÍSTICAS DE LA PARCELA						
Uso principal parcela		residencial		**Otros usos**		
Superficie total (m²)		4.332,00		**% ocupacion**	10,16	
Viario acceso	**Cerramiento**	**Electricidad**	**Agua**	**Saneamiento**	**Alumbrado**	**Otros**
asfaltado	mixta	si	si		si	

4- CARACTERÍSTICAS DE LAS EDIFICACIONES					
	principal 1	**principal 2**	**anejo 2**	**anejo 3**	**otros**
Uso	vivienda	vivienda			
Antigüedad	1989				
Superficie ocupación (m²)	220,00	220,00			
Nº plantas(sobre/bajo rasante)	2	2			
Superficie construída (m²)	295,00	295,00			
Características constructivas:					
· Cerramiento de fachada	enfoscado	enfoscado			
· Tipo de cubierta	inclinada	inclinada			
· Material de cubierta	teja	teja			
· Estructura	hormigón	hormigón			
· Carpintería	metálico	metálico			
Estado	bueno	bueno			

IDENTIFICACIÓN y LOCALIZACIÓN	Sector 3 Nº 166
Finca, paraje "Caseríos".	

5- SITUACION URBANISTICA Y AMBIENTAL		
Clase y categoría de suelo	Suelo Rústico Especial Protección de Producción Agroganadera	SR-EP-PA
Protección		
Afecciones	Linea edificación ferrocarril.	
Observaciones	Parcela segregada con una edificacióne residencial aislada dividida simétricamente en dos. Todo el conjunto se encuentra en buen estado. La parcela se encuentra ajardinada con fines recreativos y alberga una piscina.	

IDENTIFICACIÓN y LOCALIZACIÓN	Sector 3 Nº 167
Finca, paraje "Pedrucos".	

LOCALIZACIÓN

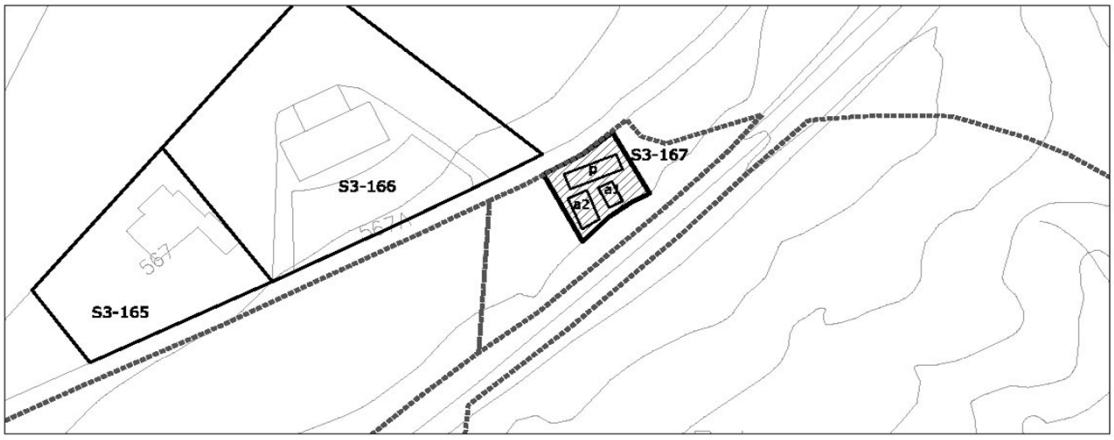

1- INFORMACIÓN GENERAL	
Situación	El Mazo
Acceso	Camino paralelo a las vías del tren en sentido norte
Titularidad	Privada

2- DATOS CATASTRALES			
Referencia catastral parcela	39087A009150210000YI	**Localización**	BºHilera 567A Pol 9 Parc 96
Referencia catastral edificación			

3- CARACTERÍSTICAS DE LA PARCELA						
Uso principal parcela		agrícola		**Otros usos**		
Superficie total (m²)		1.604,00		**% ocupacion**	8,79	
Viario acceso	**Cerramiento**	**Electricidad**	**Agua**	**Saneamiento**	**Alumbrado**	**Otros**
asfaltado	vegetal	si	si		si	

4- CARACTERÍSTICAS DE LAS EDIFICACIONES					
	principal	**anejo 1**	**anejo 2**	**anejo 3**	**otros**
Uso	agrícola	agrícola	agrícola		
Antigüedad	1985				
Superficie ocupación (m²)	67,00	25,00	49,00		
Nº plantas(sobre/bajo rasante)	1	1	1		
Superficie construída (m²)	67,00	25,00	49,00		
Características constructivas:					
· Cerramiento de fachada	enfoscado	enfoscado	enfoscado		
· Tipo de cubierta	inclinada	inclinada	inclinada		
· Material de cubierta	uralita	uralita	uralita		
· Estructura					
· Carpintería	madera	madera	madera		
Estado	bueno	bueno	bueno		

IDENTIFICACIÓN y LOCALIZACIÓN	Sector 3 Nº 167
Finca, paraje "Pedrucos".	

5- SITUACION URBANISTICA Y AMBIENTAL		
Clase y categoría de suelo	Suelo Rústico Especial Protección de Producción Agroganadera	SR-EP-PA
Protección		
Afecciones	Linea edificación ferrocarril.	
Observaciones	Edificaciones agrícolas en buen estado.	

IDENTIFICACIÓN y LOCALIZACIÓN	Sector 3 Nº 168
Finca, paraje "Caseríos".	

LOCALIZACIÓN



1- INFORMACIÓN GENERAL	
Situación	El Mazo
Acceso	Carretera CA-330
Titularidad	Privada

2- DATOS CATASTRALES			
Referencia catastral parcela	39087A009000630000YA	**Localización**	BºHilera 495 Pol 9 Parc 63
Referencia catastral edificación			

3- CARACTERÍSTICAS DE LA PARCELA						
Uso principal parcela		residencial		**Otros usos**	agrícola	
Superficie total (m²)		5.218,00		**% ocupacion**	2,34	
Viario acceso	**Cerramiento**	**Electricidad**	**Agua**	**Saneamiento**	**Alumbrado**	**Otros**
asfaltado	vegetal	si	si		si	

4- CARACTERÍSTICAS DE LAS EDIFICACIONES					
	principal	**anejo 1**	**anejo 2**	**anejo 3**	**otros**
Uso	vivienda				
Antigüedad	1940				
Superficie ocupación (m²)	122,00				
Nº plantas(sobre/bajo rasante)	2				
Superficie construída (m²)	184,00				
Características constructivas:					
· Cerramiento de fachada	piedra				
· Tipo de cubierta	inclinada				
· Material de cubierta	teja				
· Estructura	muro de carga				
· Carpintería	madera				
Estado	bueno				

IDENTIFICACIÓN y LOCALIZACIÓN	Sector 3 Nº 168
Finca, paraje "Caseríos".	

5- SITUACION URBANISTICA Y AMBIENTAL		
Clase y categoría de suelo	Suelo Rústico Especial Protección de Producción Agroganadera	SR-EP-PA
Protección		
Afecciones	Linea de edificación carretera CA-330.	
Observaciones	Edificacion residencial en buen estado. La parcela está parcialmente cultivada y es de uso agropecuario.	

IDENTIFICACIÓN y LOCALIZACIÓN	Sector 3 Nº 169
Finca, paraje "Hilera".	

LOCALIZACIÓN

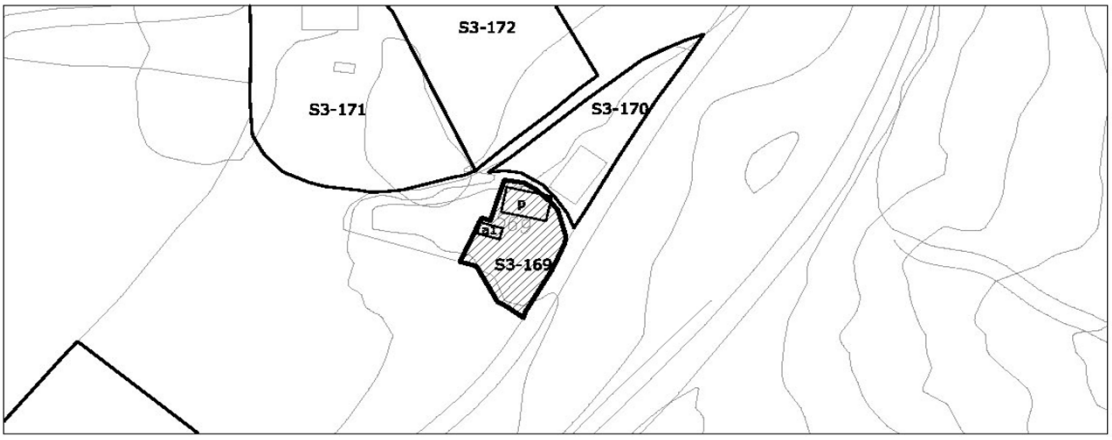

1- INFORMACIÓN GENERAL	
Situación	El Mazo
Acceso	Camino paralelo a las vías del tren en sentido norte
Titularidad	Privada

2- DATOS CATASTRALES				
Referencia catastral parcela	001202200VP10B0001YH	**Localización**	BºHilera 569	39300
Referencia catastral edificación				

3- CARACTERÍSTICAS DE LA PARCELA						
Uso principal parcela		residencial		**Otros usos**		
Superficie total (m²)		618,00		**% ocupacion**	16,83	
Viario acceso	**Cerramiento**	**Electricidad**	**Agua**	**Saneamiento**	**Alumbrado**	**Otros**
asfaltado	mixta	si	si		si	

4- CARACTERÍSTICAS DE LAS EDIFICACIONES					
	principal	**anejo 1**	**anejo 2**	**anejo 3**	**otros**
Uso	vivienda	almacén			
Antigüedad	1986				
Superficie ocupación (m²)	85,00	19,00			
Nº plantas(sobre/bajo rasante)	1	1			
Superficie construída (m²)	85,00	19,00			
Características constructivas:					
· Cerramiento de fachada	cerámica	enfoscado			
· Tipo de cubierta	inclinada	inclinada			
· Material de cubierta	teja	uralita			
· Estructura	muro de carga				
· Carpintería	metálico	madera			
Estado	bueno	bueno			

IDENTIFICACIÓN y LOCALIZACIÓN	Sector 3 Nº 169
Finca, paraje "Hilera".	

5- SITUACION URBANISTICA Y AMBIENTAL		
Clase y categoría de suelo	Suelo Rústico Especial Protección de Producción Agroganadera	SR-EP-PA
Protección		
Afecciones	Linea edificación ferrocarril.	
Observaciones	Edificacion residencial aislada en buen estado, reformada en 1986 con amlacén anejo. La parcela está ajardinada con fines recreativos.	

IDENTIFICACIÓN y LOCALIZACIÓN	Sector 3 Nº 170
Finca, paraje "Caseríos".	

LOCALIZACIÓN

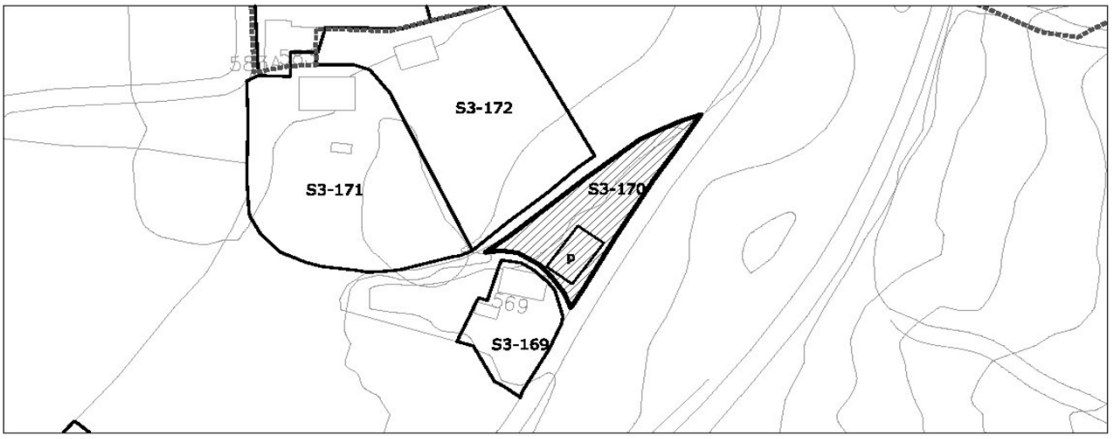

1- INFORMACIÓN GENERAL	
Situación	El Mazo
Acceso	Camino paralelo a las vías del tren en sentido norte
Titularidad	Privada

2- DATOS CATASTRALES			
Referencia catastral parcela	39087A009000260000YH	**Localización**	BºHilera 573 Pol 9 Parc 26
Referencia catastral edificación			

3- CARACTERÍSTICAS DE LA PARCELA						
Uso principal parcela		residencial		**Otros usos**		
Superficie total (m²)		897,00		**% ocupacion**	13,15	
Viario acceso	**Cerramiento**	**Electricidad**	**Agua**	**Saneamiento**	**Alumbrado**	**Otros**
asfaltado	sin vallar	si	si		si	

4- CARACTERÍSTICAS DE LAS EDIFICACIONES					
	principal	**anejo 1**	**anejo 2**	**anejo 3**	**otros**
Uso	vivienda				
Antigüedad	2005				
Superficie ocupación (m²)	118,00				
Nº plantas(sobre/bajo rasante)	2				
Superficie construída (m²)	257,00				
Características constructivas:					
· Cerramiento de fachada	ladrillo				
· Tipo de cubierta	inclinada				
· Material de cubierta	teja				
· Estructura	hormigón				
· Carpintería	madera				
Estado	bueno				

IDENTIFICACIÓN y LOCALIZACIÓN	Sector 3 Nº 170
Finca, paraje "Caseríos".	

5- SITUACION URBANISTICA Y AMBIENTAL		
Clase y categoría de suelo	Suelo Rústico Especial Protección de Producción Agroganadera	SR-EP-PA
Protección		
Afecciones	Linea edificación ferrocarril.	
Observaciones	Edificacion residencial aislada en buen estado, reformada en2005. La parcela está ajardinada con fines recreativos y está parcialmente coultivada.	

IDENTIFICACIÓN y LOCALIZACIÓN	Sector 3 Nº 171
Finca, paraje "Caseríos".	

LOCALIZACIÓN

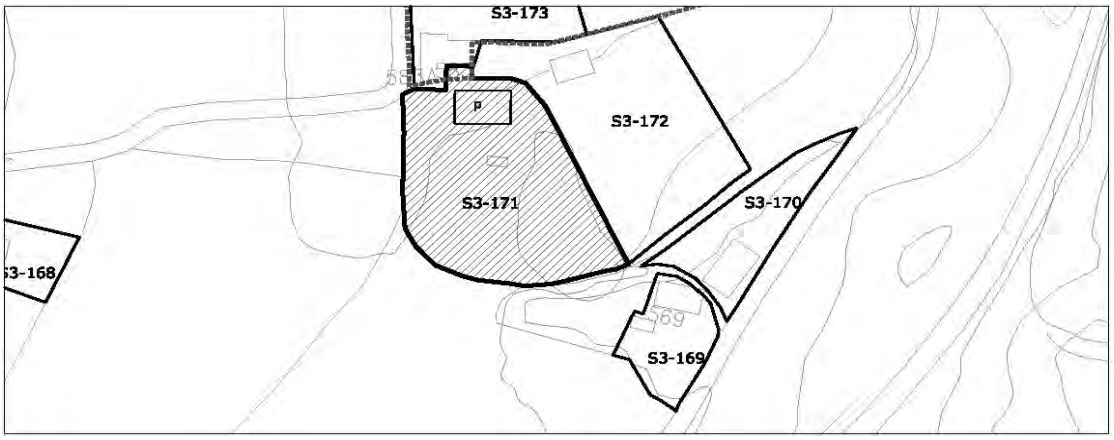

1- INFORMACIÓN GENERAL	
Situación	El Mazo
Acceso	Camino paralelo a las vías del tren en sentido norte
Titularidad	Privada

2- DATOS CATASTRALES			
Referencia catastral parcela	39087A009000280000YA	**Localización**	BºHilera 581B Pol 9 Parc 28
Referencia catastral edificación	39087A009000280001US		

3- CARACTERÍSTICAS DE LA PARCELA						
Uso principal parcela		residencial		**Otros usos**		
Superficie total (m²)		2.219,00		**% ocupacion**	6,17	
Viario acceso	**Cerramiento**	**Electricidad**	**Agua**	**Saneamiento**	**Alumbrado**	**Otros**
asfaltado	vegetal	si	si		si	

4- CARACTERÍSTICAS DE LAS EDIFICACIONES					
	principal	**anejo 1**	**anejo 2**	**anejo 3**	**otros**
Uso	vivienda				
Antigüedad	1982				
Superficie ocupación (m²)	137,00				
Nº plantas(sobre/bajo rasante)	2				
Superficie construída (m²)	286,00				
Características constructivas:					
· Cerramiento de fachada	enfoscado				
· Tipo de cubierta	inclinada				
· Material de cubierta	teja				
· Estructura	muro de carga				
· Carpintería	metálico				
Estado	bueno				

IDENTIFICACIÓN y LOCALIZACIÓN	Sector 3 Nº 171
Finca, paraje "Caseríos".	

5- SITUACION URBANISTICA Y AMBIENTAL		
Clase y categoría de suelo	Suelo Urbanizable Delimitado	SUR-D
	Suelo Rústico Especial Protección de Producción Agroganadera	SR-EP-PA
Protección		
Afecciones		
Observaciones	Edificacion residencial aislada en buen estado. La parcela está ajardinada con fines recreativos y alberga una piscina.	

IDENTIFICACIÓN y LOCALIZACIÓN	Sector 3 Nº 172
Finca, paraje "Caseríos".	

LOCALIZACIÓN

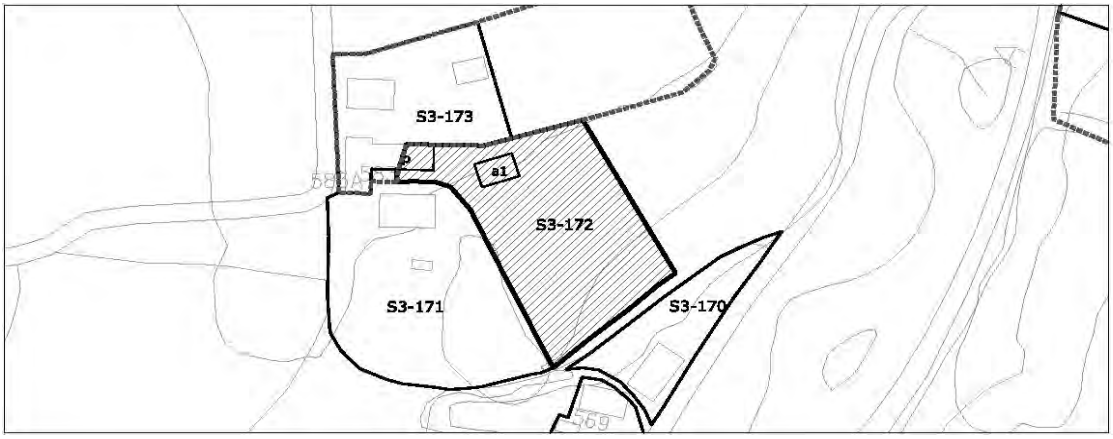

1- INFORMACIÓN GENERAL	
Situación	El Mazo
Acceso	Camino paralelo a las vías del tren en sentido norte
Titularidad	Privada

2- DATOS CATASTRALES			
Referencia catastral parcela	39087A009000290000YB	**Localización**	BºHilera 579 Pol 9 Parc 29
Referencia catastral edificación			

3- CARACTERÍSTICAS DE LA PARCELA						
Uso principal parcela		residencial		**Otros usos**	agrícola	
Superficie total (m²)		2.417,00		**% ocupacion**	5,34	
Viario acceso	**Cerramiento**	**Electricidad**	**Agua**	**Saneamiento**	**Alumbrado**	**Otros**
asfaltado	vegetal	si	si		si	

4- CARACTERÍSTICAS DE LAS EDIFICACIONES					
	principal	**anejo 1**	**anejo 2**	**anejo 3**	**otros**
Uso	almacén	sin uso			
Antigüedad	1940				
Superficie ocupación (m²)	59,00	70,00			
Nº plantas(sobre/bajo rasante)	1	1			
Superficie construída (m²)	59,00	70,00			
Características constructivas:					
· Cerramiento de fachada					
· Tipo de cubierta					
· Material de cubierta					
· Estructura					
· Carpintería					
Estado	bueno	en ruina			

IDENTIFICACIÓN y LOCALIZACIÓN	Sector 3 Nº 172
Finca, paraje "Caseríos".	

5- SITUACION URBANISTICA Y AMBIENTAL		
Clase y categoría de suelo	Suelo Urbanizable Delimitado	SUR-D
	Suelo Rústico Especial Protección de Producción Agroganadera	SR-EP-PA
Protección		
Afecciones		
Observaciones	Edificacion principal en estado de ruina con almacén anejo. La parcela se encuantra parcialmente cultivada.	

IDENTIFICACIÓN y LOCALIZACIÓN	Sector 3 Nº 173
Finca, paraje "Caseríos".	

LOCALIZACIÓN

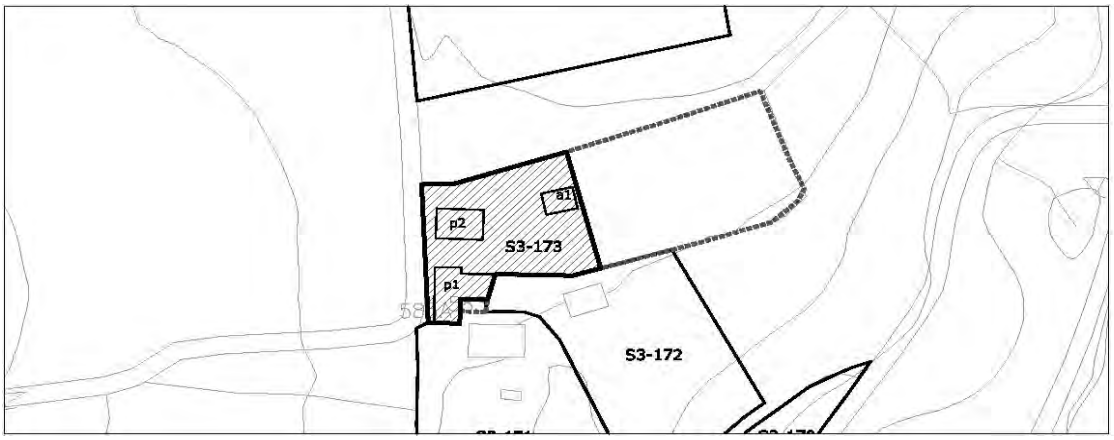

1- INFORMACIÓN GENERAL	
Situación	El Mazo
Acceso	Camino paralelo a las vías del tren en sentido norte
Titularidad	Privada

2- DATOS CATASTRALES			
Referencia catastral parcela	9087A009001540001UI	**Localización**	BºHilera 583 Pol 9 Parc 32
Referencia catastral edificación			

3- CARACTERÍSTICAS DE LA PARCELA						
Uso principal parcela		residencial		**Otros usos**		
Superficie total (m²)		3.325,00		**% ocupacion**	9,59	
Viario acceso	**Cerramiento**	**Electricidad**	**Agua**	**Saneamiento**	**Alumbrado**	**Otros**
asfaltado	sin vallar	si	si		si	

4- CARACTERÍSTICAS DE LAS EDIFICACIONES					
	principal 1	**principal 2**	**anejo 1**	**anejo 2**	**otros**
Uso	vivienda	vivienda	almacén		invernadero
Antigüedad	2004				
Superficie ocupación (m²)	165,00	103,00	51,00		
Nº plantas(sobre/bajo rasante)	2	2	1		
Superficie construída (m²)	330,00	206,00	51,00		
Características constructivas:					
· Cerramiento de fachada	enfoscado	enfoscado	enfoscado		
· Tipo de cubierta	inclinada	inclinada	inclinada		
· Material de cubierta	teja	teja	uralita		
· Estructura	hormigón	muro de carga	muro de carga		
· Carpintería	metálico	madera	madera		
Estado	bueno	bueno	bueno		

IDENTIFICACIÓN y LOCALIZACIÓN	Sector 3 Nº 173
Finca, paraje "Caseríos".	

5- SITUACION URBANISTICA Y AMBIENTAL		
Clase y categoría de suelo	Suelo Urbanizable Delimitado	SUR-D
Protección		
Afecciones		
Observaciones	Edificaciones residenciales aisladas en buen estado con almacén anejo. La parcela está parcialmente cultivada y alberga un invernadero.	

IDENTIFICACIÓN y LOCALIZACIÓN	Sector 3 Nº 174
Finca, paraje "Caseríos".	

LOCALIZACIÓN

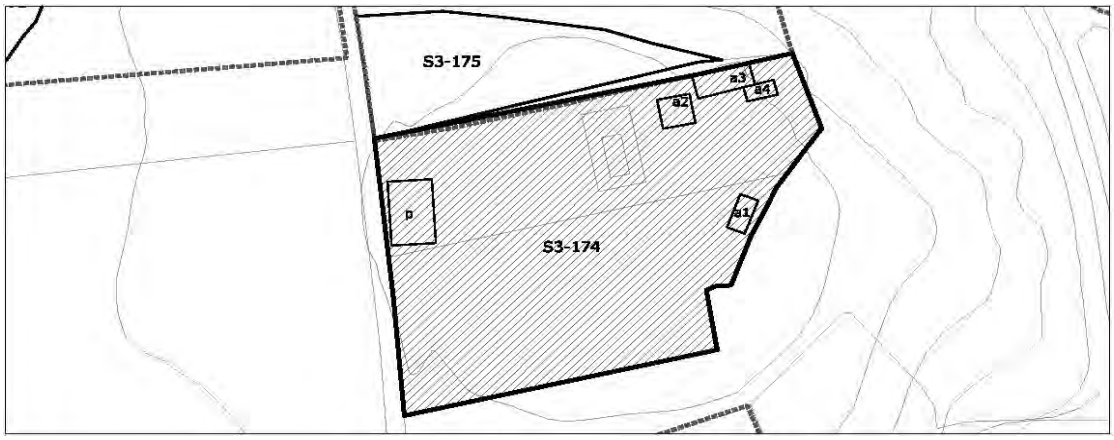

1- INFORMACIÓN GENERAL	
Situación	El Mazo
Acceso	Camino paralelo a las CA-330
Titularidad	Privada

2- DATOS CATASTRALES			
Referencia catastral parcela	39087A009001280000YG	**Localización**	BºHilera 585 Pol 9 Parc 128
Referencia catastral edificación	39087A009001270000YY		

3- CARACTERÍSTICAS DE LA PARCELA						
Uso principal parcela		residencial		**Otros usos**		
Superficie total (m²)		3.978,00		**% ocupacion**	11,74	
Viario acceso	**Cerramiento**	**Electricidad**	**Agua**	**Saneamiento**	**Alumbrado**	**Otros**
asfaltado	sin vallar	si	si		si	

4- CARACTERÍSTICAS DE LAS EDIFICACIONES					
	principal	**anejo 1**	**anejo 2**	**anejo 3**	**anejo 4**
Uso	vivienda	vivienda	almacén	almacén	almacén
Antigüedad	1990				
Superficie ocupación (m²)	209,00	50,00	72,00	102,00	34,00
Nº plantas(sobre/bajo rasante)	2	1	1	1	1
Superficie construída (m²)	418,00	50,00	72,00	102,00	34,00
Características constructivas:		623,00			
· Cerramiento de fachada	enfoscado	enfoscado	enfoscado	enfoscado	enfoscado
· Tipo de cubierta	inclinada	inclinada	inclinada	inclinada	inclinada
· Material de cubierta	teja	teja	uralita	uralita	uralita
· Estructura	hormigón	hormigón	hormigón	hormigón	hormigón
· Carpintería	metálico	madera	madera	madera	madera
Estado	bueno	bueno	bueno	bueno	bueno

IDENTIFICACIÓN y LOCALIZACIÓN	Sector 3 Nº 174
Finca, paraje "Caseríos".	

5- SITUACION URBANISTICA Y AMBIENTAL		
Clase y categoría de suelo	Suelo Urbanizable Delimitado	SUR-D
Protección		
Afecciones		
Observaciones	Procede de la agregación de las parcelas: 39087A009001280000YG y 39087A009001270000YY Edificación residencial aislada en buen estado con varios almacenes anejos dispersos en la parcela. La parcela está ajardinada ocn fines recreativos y alberga una piscina.	

IDENTIFICACIÓN y LOCALIZACIÓN	Sector 3 Nº 175
Finca, paraje "Caseríos".	

LOCALIZACIÓN

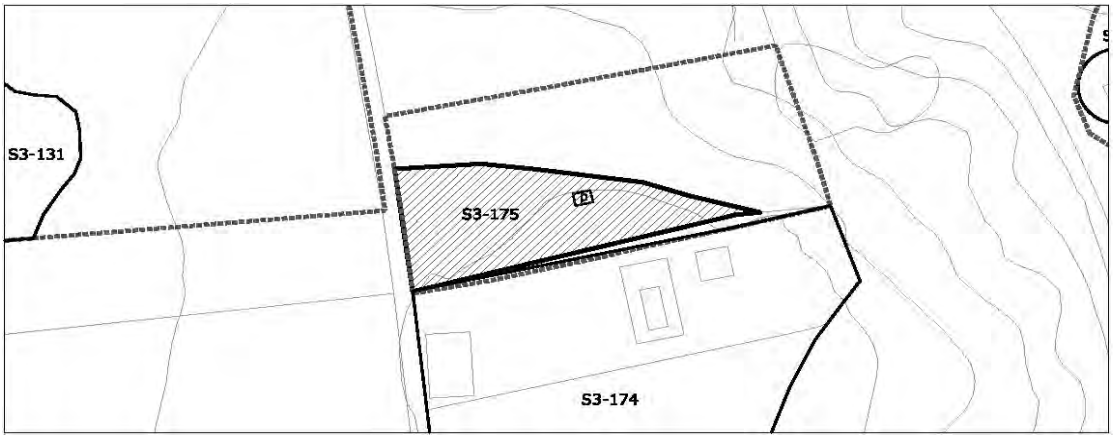

1- INFORMACIÓN GENERAL	
Situación	El Mazo
Acceso	Camino paralelo a las CA-330
Titularidad	Privada

2- DATOS CATASTRALES			
Referencia catastral parcela	39087A009000330000YY	**Localización**	BºHilera 585C Pol 9 Parc 33
Referencia catastral edificación			

3- CARACTERÍSTICAS DE LA PARCELA						
Uso principal parcela		agrícola		**Otros usos**		
Superficie total (m²)		5.440,00		**% ocupacion**	0,29	
Viario acceso	**Cerramiento**	**Electricidad**	**Agua**	**Saneamiento**	**Alumbrado**	**Otros**
asfaltado	sin vallar	si	si		si	

4- CARACTERÍSTICAS DE LAS EDIFICACIONES					
	principal	**anejo 1**	**anejo 2**	**anejo 3**	**otros**
Uso	agrícola				
Antigüedad	2009				
Superficie ocupación (m²)	16,00				
Nº plantas(sobre/bajo rasante)	1				
Superficie construída (m²)	16,00				
Características constructivas:					
· Cerramiento de fachada					
· Tipo de cubierta					
· Material de cubierta					
· Estructura					
· Carpintería					
Estado					

IDENTIFICACIÓN y LOCALIZACIÓN	Sector 3 Nº 175
Finca, paraje "Caseríos".	

5- SITUACION URBANISTICA Y AMBIENTAL		
Clase y categoría de suelo	Suelo Urbanizable Delimitado	SUR-D
Protección		
Afecciones		
Observaciones		

IDENTIFICACIÓN y LOCALIZACIÓN	Sector 3 Nº 176
Finca, paraje "Las Canteras".	

LOCALIZACIÓN

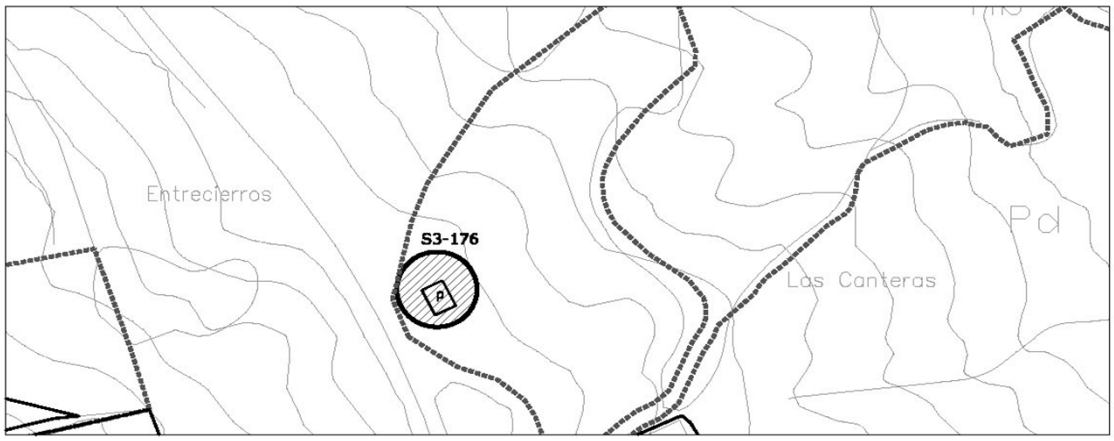

1- INFORMACIÓN GENERAL	
Situación	El Mazo
Acceso	Camino paralelo a las vías del tren
Titularidad	Privada

2- DATOS CATASTRALES			
Referencia catastral parcela	39087A009000060000YT	**Localización**	BºHilera 575 CPol 9 Parc 6
Referencia catastral edificación			

3- CARACTERÍSTICAS DE LA PARCELA						
Uso principal parcela		agrícola		**Otros usos**		
Superficie total (m²)		6.337,00		**% ocupacion**	0,63	
Viario acceso	**Cerramiento**	**Electricidad**	**Agua**	**Saneamiento**	**Alumbrado**	**Otros**
asfaltado	sin vallar	si	si		si	

4- CARACTERÍSTICAS DE LAS EDIFICACIONES					
	principal	**anejo 1**	**anejo 2**	**anejo 3**	**otros**
Uso	agrícola				
Antigüedad	1970				
Superficie ocupación (m²)	40,00				
Nº plantas(sobre/bajo rasante)	1				
Superficie construída (m²)	40,00				
Características constructivas:					
· Cerramiento de fachada					
· Tipo de cubierta					
· Material de cubierta					
· Estructura					
· Carpintería					
Estado	malo				

IDENTIFICACIÓN y LOCALIZACIÓN	Sector 3 Nº 176
Finca, paraje "Las Canteras".	

5- SITUACION URBANISTICA Y AMBIENTAL		
Clase y categoría de suelo	Suelo Rústico Especial Protección de Producción Agroganadera	SR-EP-PA
Protección		
Afecciones	Linea edificación ferrocarril.	
Observaciones	Edificaión agrícola en estado de semiruina.	

IDENTIFICACIÓN y LOCALIZACIÓN	Sector 3 Nº 177
Finca, paraje "Las Canteras".	

LOCALIZACIÓN

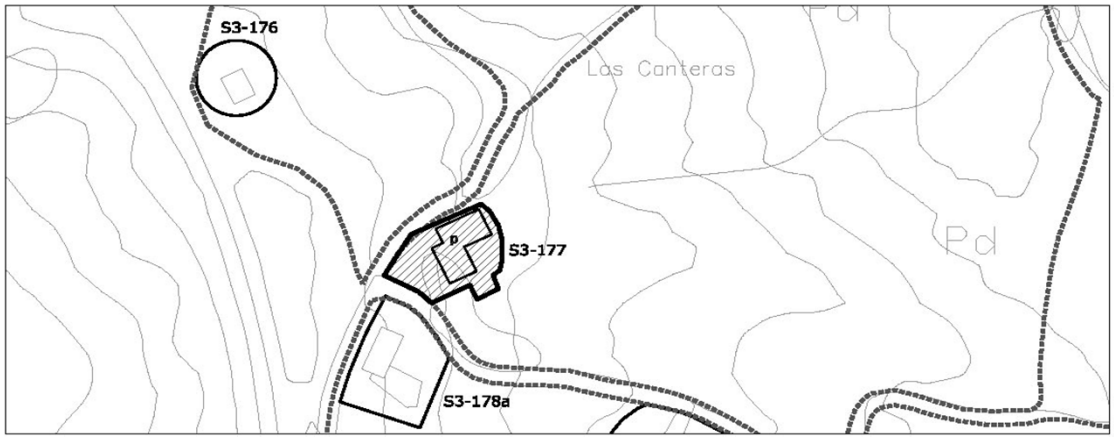

1- INFORMACIÓN GENERAL	
Situación	El Mazo
Acceso	Camino paralelo a las vías del tren
Titularidad	Privada

2- DATOS CATASTRALES			
Referencia catastral parcela	39087A009000010000YY	**Localización**	BºHilera 577 Pol 9 Parc 1
Referencia catastral edificación			

3- CARACTERÍSTICAS DE LA PARCELA						
Uso principal parcela		residencial		**Otros usos**	agrícola	
Superficie total (m²)		20.140,00		**% ocupacion**	0,83	
Viario acceso	**Cerramiento**	**Electricidad**	**Agua**	**Saneamiento**	**Alumbrado**	**Otros**
asfaltado	sin vallar	si	si		si	

4- CARACTERÍSTICAS DE LAS EDIFICACIONES					
	principal	**anejo 1**	**anejo 2**	**anejo 3**	**otros**
Uso	vivienda				
Antigüedad	1940				
Superficie ocupación (m²)	168,00				
Nº plantas(sobre/bajo rasante)	2				
Superficie construída (m²)	306,00				
Características constructivas:					
· Cerramiento de fachada	ladrillo				
· Tipo de cubierta	inclinada				
· Material de cubierta	teja				
· Estructura	hormigón				
· Carpintería	metálico				
Estado	bueno				

IDENTIFICACIÓN y LOCALIZACIÓN	Sector 3 Nº 177
Finca, paraje "Las Canteras".	

5- SITUACION URBANISTICA Y AMBIENTAL		
Clase y categoría de suelo	Suelo Rústico Especial Protección de Producción Agroganadera	SR-EP-PA
Protección		
Afecciones	Linea edificación ferrocarril.	
Observaciones	Edificación residencial aislada en buen estado. La parcela tiene uso agrícola y tiene cierto componente industrial en el sector primario ligado a primera transformación.	

IDENTIFICACIÓN y LOCALIZACIÓN	Sector 3 Nº 178
Finca, paraje "Rio Cabo".	

LOCALIZACIÓN

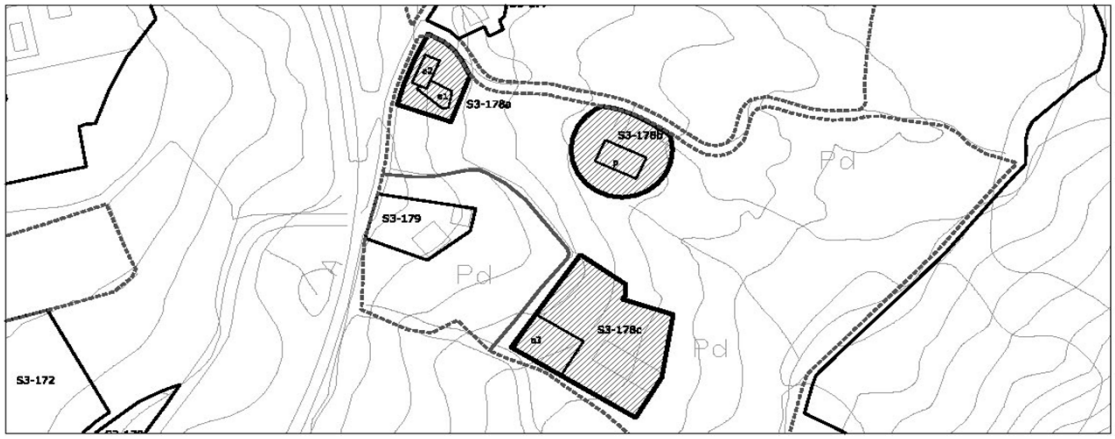

1- INFORMACIÓN GENERAL	
Situación	El Mazo
Acceso	Camino paralelo a las vías del tren
Titularidad	Privada

2- DATOS CATASTRALES			
Referencia catastral parcela	39087A009000140000YR	**Localización**	BºHilera 575 Pol 9 Parc 14
Referencia catastral edificación			

3- CARACTERÍSTICAS DE LA PARCELA						
Uso principal parcela		residencial		**Otros usos**	agrícola	
Superficie total (m²)		21.929,00		**% ocupacion**	3,21	
Viario acceso	**Cerramiento**	**Electricidad**	**Agua**	**Saneamiento**	**Alumbrado**	**Otros**
asfaltado	sin vallar	si	si		si	

4- CARACTERÍSTICAS DE LAS EDIFICACIONES					
	principal	**anejo 1**	**anejo 2**	**anejo 3**	**otros**
Uso	vivienda	agrícola	agrícola	invernadero	
Antigüedad	1946				
Superficie ocupación (m²)	173,00	83,00	80,00	369,00	
Nº plantas(sobre/bajo rasante)	2	1	1	1	
Superficie construída (m²)	346,00	83,00	80,00	369,00	
Características constructivas:					
· Cerramiento de fachada	enfoscado	metálico	metálico	otro	
· Tipo de cubierta	inclinada	inclinada	inclinada	inclinada	
· Material de cubierta	teja	metálica	metálica	otro	
· Estructura	hormigón			metálica	
· Carpintería	madera				
Estado	bueno	bueno	bueno	bueno	

IDENTIFICACIÓN y LOCALIZACIÓN	Sector 3 Nº 178
Finca, paraje "Rio Cabo".	

5- SITUACION URBANISTICA Y AMBIENTAL		
Clase y categoría de suelo	Suelo Rústico Especial Protección de Producción Agroganadera	SR-EP-PA
	Suelo Rústico de Especial Protección de Riberas	SR-EP-R
Protección		
Afecciones	Linea edificación ferrocarril.	
Observaciones	Edificación residencial aislada en buen estado con varios anejos agrícolas. La parcela tiene uso agrícola y tiene cierto componente industrial en el sector primario ligado a primera transformación.	

IDENTIFICACIÓN y LOCALIZACIÓN	Sector 3 Nº 179
Finca, paraje "Rio Cabo".	

LOCALIZACIÓN



1- INFORMACIÓN GENERAL	
Situación	El Mazo
Acceso	Camino paralelo a las vías del tren
Titularidad	Privada

2- DATOS CATASTRALES			
Referencia catastral parcela	39087A009000240000YZ	**Localización**	BºHilera 575A Pol 9 Parc 24
Referencia catastral edificación			

3- CARACTERÍSTICAS DE LA PARCELA						
Uso principal parcela		residencial		**Otros usos**	agrícola	
Superficie total (m²)		4.356,00		**% ocupacion**	3,74	
Viario acceso	**Cerramiento**	**Electricidad**	**Agua**	**Saneamiento**	**Alumbrado**	**Otros**
asfaltado	vegetal	si	si		si	

4- CARACTERÍSTICAS DE LAS EDIFICACIONES					
	principal	**anejo 1**	**anejo 2**	**anejo 3**	**otros**
Uso	vivienda	agrícola			
Antigüedad	1980				
Superficie ocupación (m²)	113,00	50,00			
Nº plantas(sobre/bajo rasante)	1	1			
Superficie construída (m²)	113,00	50,00			
Características constructivas:					
· Cerramiento de fachada	enfoscado	metálico			
· Tipo de cubierta	inclinada	inclinada			
· Material de cubierta	uralita	metálica			
· Estructura	hormigón				
· Carpintería	madera				
Estado	bueno	bueno			

IDENTIFICACIÓN y LOCALIZACIÓN	Sector 3 Nº 179
Finca, paraje "Rio Cabo".	

5- SITUACION URBANISTICA Y AMBIENTAL		
Clase y categoría de suelo	Suelo Rústico Especial Protección de Producción Agroganadera	SR-EP-PA
	Suelo Rústico Protección de Infraestructuras	SR-PI
Protección		
Afecciones	Linea edificación ferrocarril.	
Observaciones	Edificación residencial aislada en buen estado con almacén anejo.	

IDENTIFICACIÓN y LOCALIZACIÓN	Sector 3 Nº 180
Vertedero Municipal de Residuos Sólidos El Mazo, paraje "EL Mazo".	

LOCALIZACIÓN

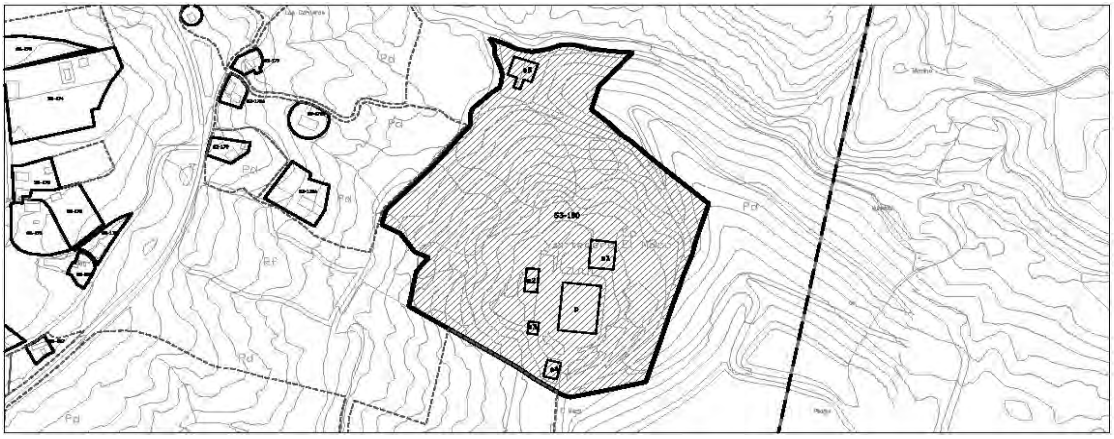

1- INFORMACIÓN GENERAL	
Situación	El Mazo
Acceso	Camino del Mazo
Titularidad	Pública

2- DATOS CATASTRALES			
Referencia catastral parcela	39087A009000500000YD	**Localización**	BºSierrapando 594 Pol 9 Parc 50
Referencia catastral edificación			

3- CARACTERÍSTICAS DE LA PARCELA						
Uso principal parcela		equipamiento		**Otros usos**	industrial taller contaminante	
Superficie total (m²)		73.493,00		**% ocupacion**	5,24	
Viario acceso	**Cerramiento**	**Electricidad**	**Agua**	**Saneamiento**	**Alumbrado**	**Otros**
asfaltado	vegetal	si	si		si	

4- CARACTERÍSTICAS DE LAS EDIFICACIONES					
	principal	**anejo 1**	**anejo 2-4**	**anejo 5**	**otros**
Uso	equipamiento	equipamiento	equipamiento	equipamiento	
Antigüedad	2000				
Superficie ocupación (m²)	1901,00	711,00	669,00	567,00	
Nº plantas(sobre/bajo rasante)	1	1	1	1	
Superficie construída (m²)	1901,00	711,00	669,00	567,00	
Características constructivas:					
· Cerramiento de fachada	metálico	metálico	metálico	metálico	
· Tipo de cubierta	inclinada	inclinada	inclinada	inclinada	
· Material de cubierta	metálica	metálica	metálica	metálica	
· Estructura	metálica	metálica	metálica	metálica	
· Carpintería	metálico	metálico	metálico	metálico	
Estado	bueno	bueno	bueno	bueno	

IDENTIFICACIÓN y LOCALIZACIÓN	Sector 3 Nº 180
Vertedero Municipal de Residuos Sólidos El Mazo, paraje "EL Mazo".	

5- SITUACION URBANISTICA Y AMBIENTAL		
Clase y categoría de suelo	Suelo Rústico de Protección Ordinaria	SR-PO
Protección		
Impacto Ambiental		
Afecciones		
Observaciones	Equipamiento Sistema Gemeral. Complejo industrial vertedero "El Mazo" y centro de reciclado.	

IDENTIFICACIÓN y LOCALIZACIÓN	Sector 3 Nº 181
Finca, paraje "EL Mazo".	

LOCALIZACIÓN

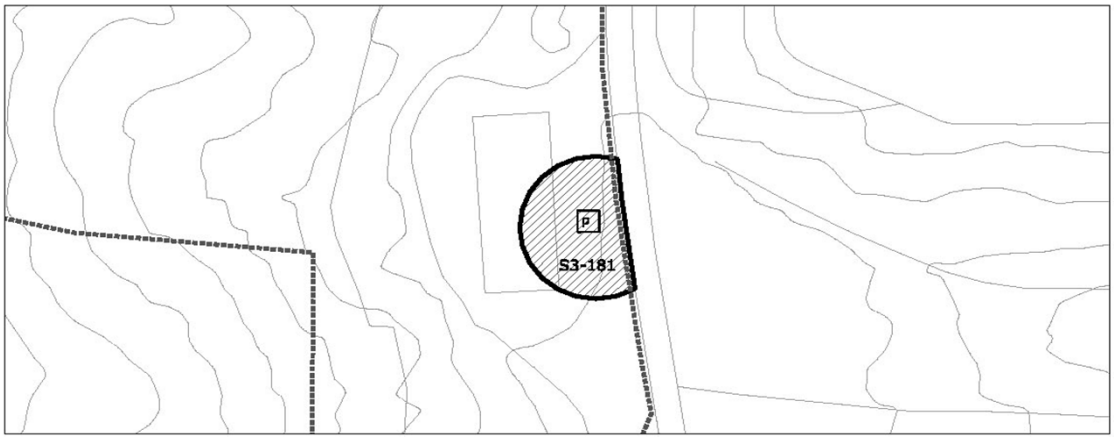

1- INFORMACIÓN GENERAL	
Situación	El Mazo
Acceso	Camino del Mazo
Titularidad	Privada

2- DATOS CATASTRALES			
Referencia catastral parcela	39087A009000170000YI	**Localización**	BºSierrapando 594B Pol 9 Parc 17
Referencia catastral edificación			

3- CARACTERÍSTICAS DE LA PARCELA						
Uso principal parcela		agrícola		**Otros usos**		
Superficie total (m²)		42.334,00		**% ocupacion**	0,08	
Viario acceso	**Cerramiento**	**Electricidad**	**Agua**	**Saneamiento**	**Alumbrado**	**Otros**
asfaltado	vegetal	si	si		si	

4- CARACTERÍSTICAS DE LAS EDIFICACIONES					
	principal	**anejo 1**	**anejo 2**	**anejo 3**	**otros**
Uso	sin uso				
Antigüedad	1990				
Superficie ocupación (m²)	34,00				
Nº plantas(sobre/bajo rasante)	1				
Superficie construída (m²)	34,00				
Características constructivas:					
· Cerramiento de fachada					
· Tipo de cubierta					
· Material de cubierta					
· Estructura					
· Carpintería					
Estado					

IDENTIFICACIÓN y LOCALIZACIÓN	Sector 3 Nº 181
Finca, paraje "EL Mazo".	

5- SITUACION URBANISTICA Y AMBIENTAL		
Clase y categoría de suelo	Suelo Rústico Especial Protección Forestal	SR-EP-F
Protección		
Afecciones		
Observaciones	Almacén sin uso aparente.	

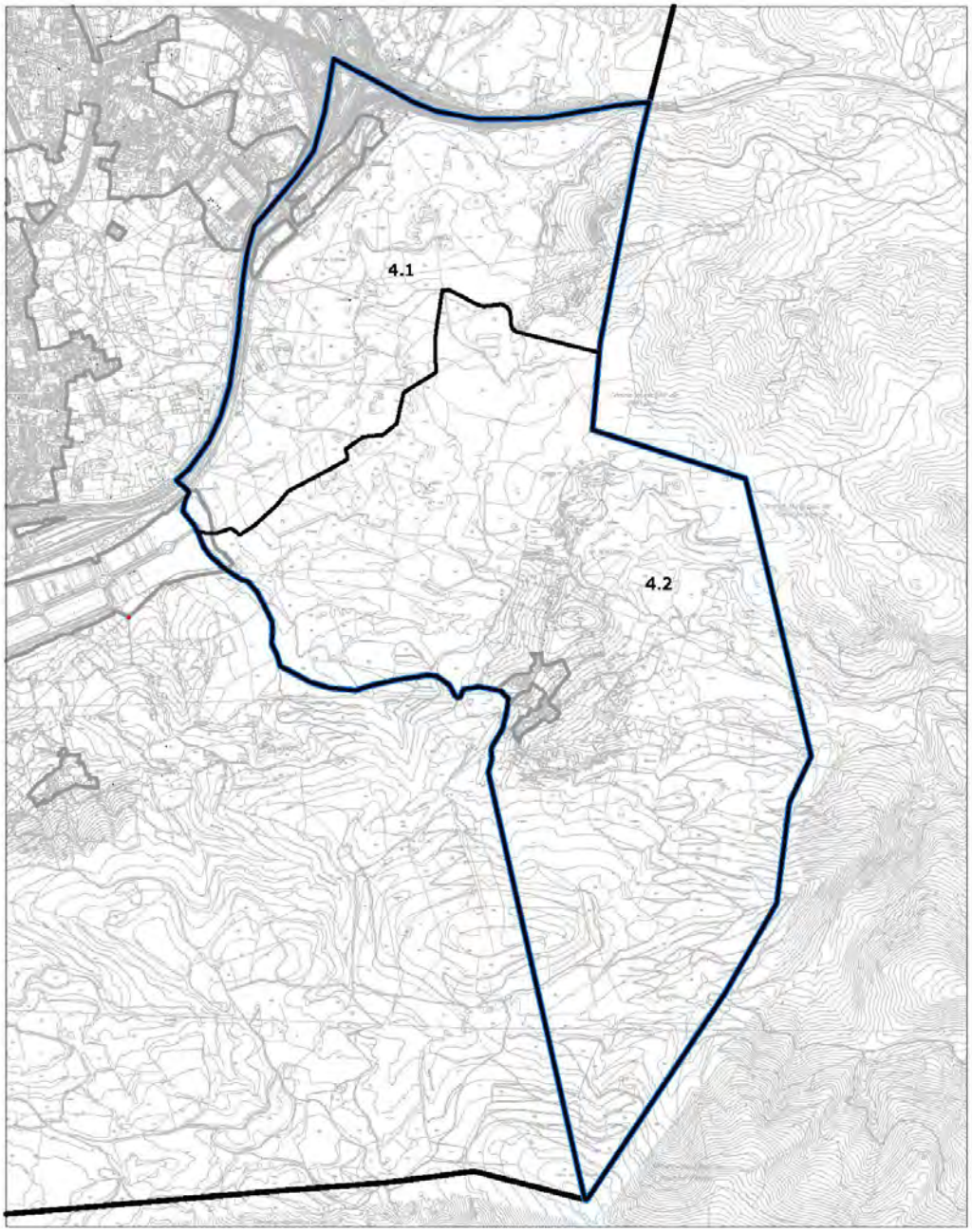

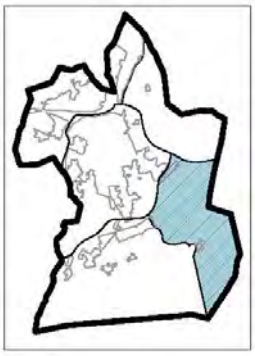

Sector 4_S-4

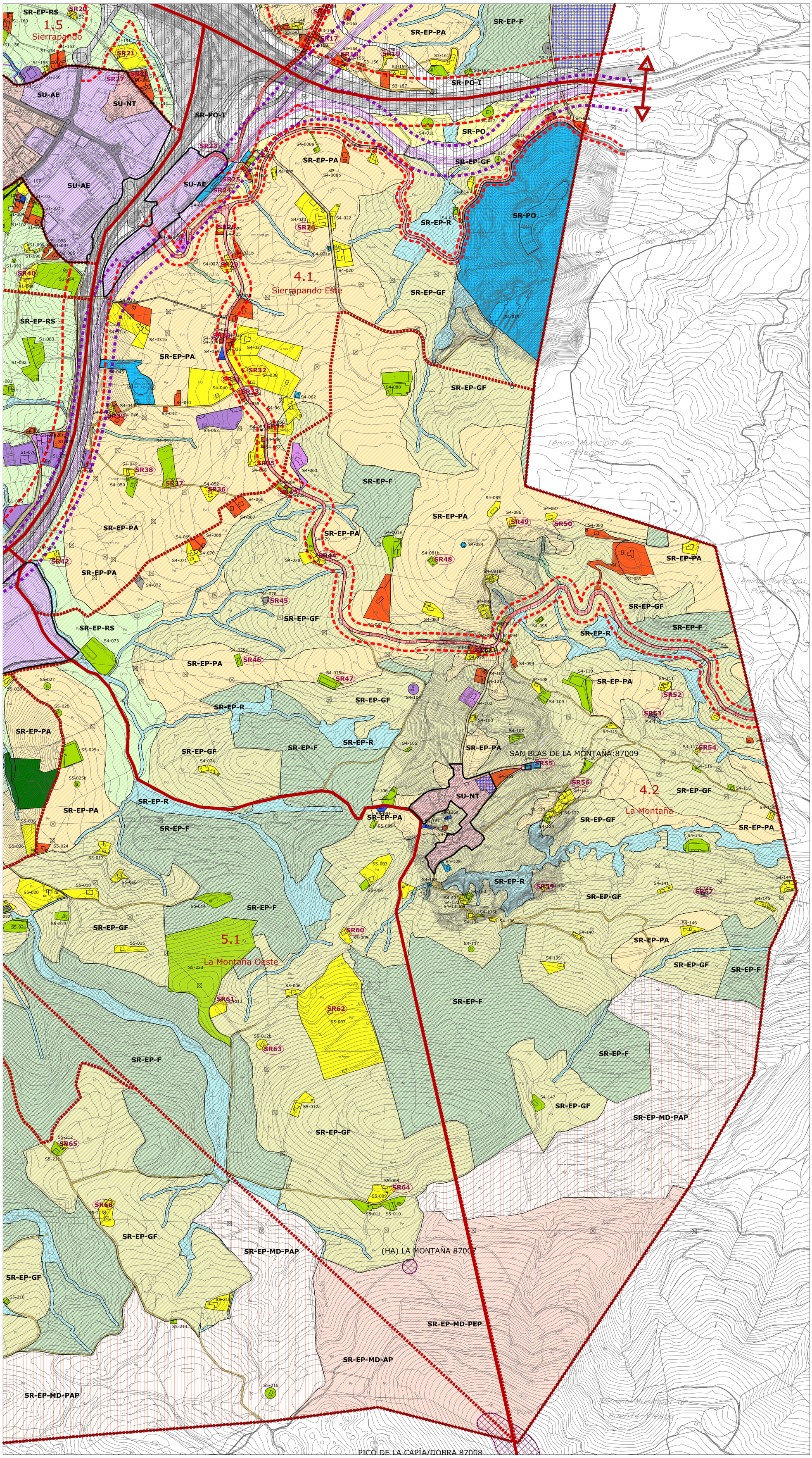

- LÍMITE MUNICIPAL
- LÍMITE SUELO URBANO
- LÍMITE SUELO URBANIZABLE DELIMITADO
- LÍMITE SUELO URBANIZABLE RESIDUAL

CLASIFICACIÓN

- SU-R — SUELO URBANO RESIDENCIAL
- SU-AE — SUELO URBANO ACTIVIDADES ECONÓMICAS
- SU-NT — SUELO URBANO NUCLEO TRADICIONAL
- SURB-D-R — SUELO URBANIZABLE DELIMITADO RESIDENCIAL
- SURB-D-AE — SUELO URBANIZABLE DELIMITADO ACTIVIDADES ECONÓMICAS
- SURB-D-M — SUELO URBANIZABLE DELIMITADO MIXTO
- SURB-R-R — SUELO URBANIZABLE RESIDUAL RESIDENCIAL
- SURB-R-AE — SUELO URBANIZABLE RESIDUAL ACTIVIDADES ECONÓMICAS
- SURB-R-M — SUELO URBANIZABLE RESIDUAL MIXTO
- SR-PO — SUELO RÚSTICO PROTECCIÓN ORDINARIA
- SR-EP-F — SUELO RÚSTICO DE ESPECIAL PROTECCIÓN FORESTAL
- SR-EP-E — SUELO RÚSTICO DE ESPECIAL PROTECCIÓN ECOLÓGICO
- SR-EP-RS — SUELO RÚSTICO DE ESPECIAL PROTECCIÓN DE RECURSO DE SUELO
- SR-EP-PA — SUELO RÚSTICO DE ESPECIAL PROTECCIÓN DE PRODUCCIÓN AGROGANADERA
- SR-EP-GF — SUELO RÚSTICO DE ESPECIAL PROTECCIÓN GANADERO FORESTAL
- SR-EP-R — SUELO RÚSTICO DE ESPECIAL PROTECCIÓN DE RIBERAS
- SR-PO-I — SUELO RÚSTICO PROTECCIÓN ORDINARIA DE INFRAESTRUCTURAS

SUELO RÚSTICO DE ESPECIAL PROTECCIÓN - MONTE DOBRA: PROTECCIÓN AMBIENTAL PAISAJÍSTICA

- SR-EP-MD-PAP — PARQUES NATURALES Y ZONAS VERDES
- SR-EP-MD-AP — PROYECTO DE ACTUACIÓN PAISAJÍSTICA
- SR-EP-MD-PEP — PROTECCIÓN ECOLÓGICO PATRIMONIAL

AFECCIONES HIDROLÓGICAS

- ZFP ZONA DE FLUJO PREFERENTE
- AVENIDA 10 AÑOS
- AVENIDA 100 AÑOS
- AVENIDA 500 AÑOS
- CAUCES

RED DE COMUNICACIONES

- AUTOVÍA
- CARRETERA
- LÍNEA DE EDIFICACIÓN
- VIAS RURALES
- SG VIARIO
- SG FERROVIARIO
- LÍNEA DE EDIFICACIÓN FFCC

PROTECCIÓN DEL PATRIMONIO

- CATÁLOGO ARQUEOLÓGICO
- SR70 — CATÁLOGO ELEMENTOS

SISTEMAS GENERALES

- EQUIPAMIENTO
- ESPACIO LIBRE

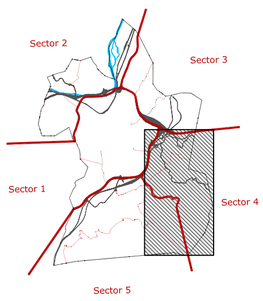

EDIFICACIONES DISPERSAS

- SECTORES
- Subsectores
- Parcela Catastral
- Límite de Edificación
- S1-001 Numeración de parcela

USOS PARCELA

- AGROPECUARIO
- INDUSTRIAL
- INDUSTRIA AGROPECUARIA
- EQUIPAMIENTO
- GARAJES Y ALMACENES
- RESIDENCIAL
- RESIDENCIAL VINCULADO A EXPLOTACIÓN AGROPECUARIA
- RESIDENCIAL VINCULADO A OTRAS ACTIVIDADES ECONÓMICAS
- SIN USO

AYUNTAMIENTO DE TORRELAVEGA

REVISIÓN DEL PLAN GENERAL DE ORDENACIÓN URBANA

DOCUMENTO II DE LA REVISIÓN DEL PGOU

Inventario de Edificaciones en Suelo Rústico — PO-10.4

NOVIEMBRE 2020 — ESCALA 1/ 6.000

EQUIPO REDACTOR

C.ANDRES + LL.MASIA S.L.P.

IDENTIFICACIÓN y LOCALIZACIÓN	Sector 4 Nº 002
Finca, paraje "Turquías".	

LOCALIZACIÓN

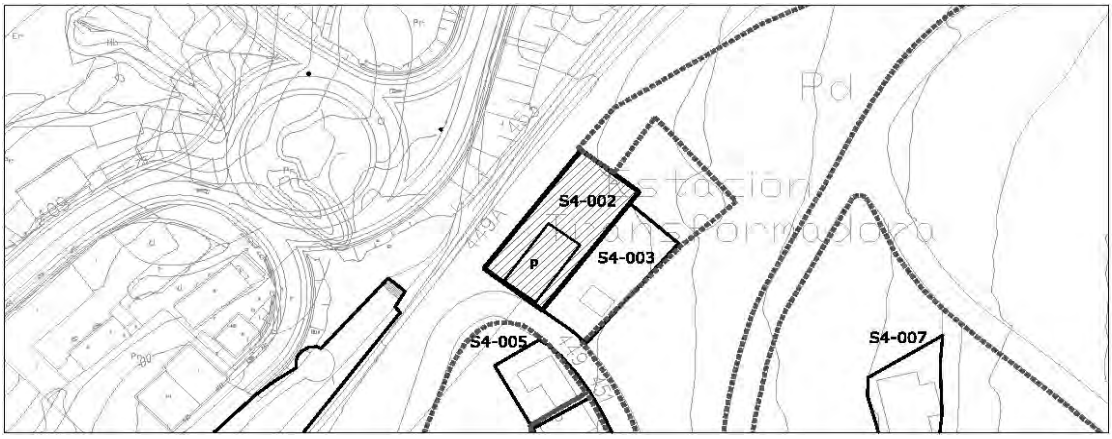

1- INFORMACIÓN GENERAL	
Situación	Sierrapando Este
Acceso	Desviación Carretera CA-334
Titularidad	Pública

2- DATOS CATASTRALES			
Referencia catastral parcela	001602400VN19H0001ZQ	**Localización**	Bº Sierrapando 449A 39300
Referencia catastral edificación			

3- CARACTERÍSTICAS DE LA PARCELA						
Uso principal parcela		equipamiento		**Otros usos**	industrial-almacén	
Superficie total (m²)		890,00		**% ocupacion**	18,20	
Viario acceso	**Cerramiento**	**Electricidad**	**Agua**	**Saneamiento**	**Alumbrado**	**Otros**
asfaltado	metálica	si	si		si	

4- CARACTERÍSTICAS DE LAS EDIFICACIONES					
	principal	**anejo 1**	**anejo 2**	**anejo 3**	**otros**
Uso	industrial				
Antigüedad	1950				
Superficie ocupación (m²)	162,00				
Nº plantas(sobre/bajo rasante)	1				
Superficie construída (m²)	162,00				
Características constructivas:					
· Cerramiento de fachada	enfoscado				
· Tipo de cubierta	inclinada				
· Material de cubierta	teja				
· Estructura	hormigón				
· Carpintería	metálico				
Estado	bueno				

IDENTIFICACIÓN y LOCALIZACIÓN	Sector 4 Nº 002
Finca, paraje "Turquías".	

5- SITUACION URBANISTICA Y AMBIENTAL		
Clase y categoría de suelo	Suelo Rústico de Protección Ordinaria	SR-PO
Protección		
Afecciones	Límite de edificación del ferrocarril RENFE Santander-Palencia.	
Observaciones	Estación Transformadora en buen estado. Podría pertenecer al complejo de la estación ferroviaria de Sierrapando, o dar servicio directo a la misma.	

IDENTIFICACIÓN y LOCALIZACIÓN	Sector 4 Nº 003
Finca, paraje "Turquías".	

LOCALIZACIÓN

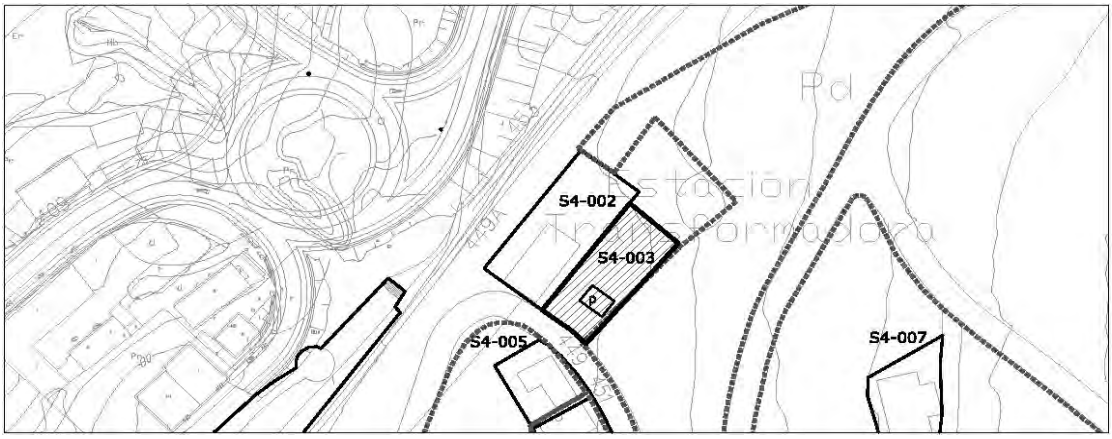

1- INFORMACIÓN GENERAL	
Situación	Sierrapando Este
Acceso	Desviación Carretera CA-334
Titularidad	Privada

2- DATOS CATASTRALES			
Referencia catastral parcela	39087A009000840000YI	**Localización**	BºSierrapando 449B Pol 9 Parc 84
Referencia catastral edificación			

3- CARACTERÍSTICAS DE LA PARCELA						
Uso principal parcela		agrícola		**Otros usos**		
Superficie total (m²)		1.168,00		**% ocupacion**	3,08	
Viario acceso	**Cerramiento**	**Electricidad**	**Agua**	**Saneamiento**	**Alumbrado**	**Otros**
asfaltado	de fábrica				si	

4- CARACTERÍSTICAS DE LAS EDIFICACIONES					
	principal	**anejo 1**	**anejo 2**	**anejo 3**	**otros**
Uso	almacén				
Antigüedad	2000				
Superficie ocupación (m²)	36,00				
Nº plantas(sobre/bajo rasante)	1				
Superficie construída (m²)	36,00				
Características constructivas:					
· Cerramiento de fachada					
· Tipo de cubierta					
· Material de cubierta					
· Estructura					
· Carpintería					
Estado					

IDENTIFICACIÓN y LOCALIZACIÓN	Sector 4 Nº 003
Finca, paraje "Turquías".	

5- SITUACION URBANISTICA Y AMBIENTAL		
Clase y categoría de suelo	Suelo Rústico de Protección Ordinaria	SR-PO
Protección		
Afecciones	Límite de edificación del ferrocarril RENFE Santander-Palencia.	
Observaciones	Cobertizo en buen estado.	

IDENTIFICACIÓN y LOCALIZACIÓN	Sector 4 Nº 004
Estación de Ferrocarril, Apeadero Sierrapando, paraje "Sierrapando".	

LOCALIZACIÓN

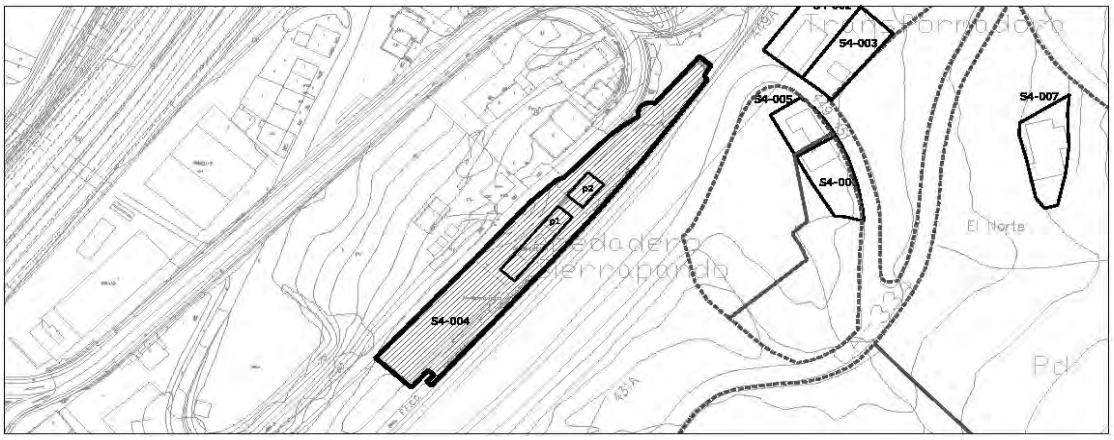

1- INFORMACIÓN GENERAL	
Situación	Sierrapando Este
Acceso	Desviación Carretera CA-330
Titularidad	Pública

2- DATOS CATASTRALES			
Referencia catastral parcela	001602800VN19H0001AQ	**Localización**	Bº Sierrapando 449A 39300
Referencia catastral edificación	001602800VN19H0002SW ; 001602700VN19H0001WQ		

3- CARACTERÍSTICAS DE LA PARCELA						
Uso principal parcela		equipamiento		**Otros usos**	residencial	
Superficie total (m²)		607,00		**% ocupacion**	58,48	
Viario acceso	**Cerramiento**	**Electricidad**	**Agua**	**Saneamiento**	**Alumbrado**	**Otros**
asfaltado	metálica	si	si		si	

4- CARACTERÍSTICAS DE LAS EDIFICACIONES					
	principal 1	**principal 2**	**anejo 1**	**anejo 2**	**otros**
Uso	equipamiento	vivienda			
Antigüedad	1940	1924			
Superficie ocupación (m²)	254,00	101,00			
Nº plantas(sobre/bajo rasante)	2	2			
Superficie construída (m²)	342,00	202,00			
Características constructivas:					
· Cerramiento de fachada	enfoscado	enfoscado			
· Tipo de cubierta	inclinada	inclinada			
· Material de cubierta	teja	teja			
· Estructura	muro de carga	muro de carga			
· Carpintería	madera	madera			
Estado	bueno	bueno			

IDENTIFICACIÓN y LOCALIZACIÓN	Sector 4 Nº 004
Estación de Ferrocarril, Apeadero Sierrapando, paraje "Sierrapando".	

5- SITUACION URBANISTICA Y AMBIENTAL		
Clase y categoría de suelo	Suelo Rústico de Especial Protección de Infraestructuras	SR-EP-I
Protección	Protección Estructural Fichas SR-24 y SR-25 del Catálogo de Elementos Protegidos en Suelo Rústico.	
Afecciones	Límite de edificación del ferrocarril RENFE Santander-Palencia. Límite de edificación de la carretera CA-330.	
Observaciones	Estación de ferrocarril de titularidad de RENFE actualmente en desuso, cumpliendo funciones de apeadero en la línea Santander-Reinosa. Comprende además la vivienda del jefe de estación. Todo el complejo se encuentra en buen estado, y alberga una playa de aparcamiento aneja que da servicio a la infraestructura.	

IDENTIFICACIÓN y LOCALIZACIÓN	Sector 4 Nº 005
Finca, paraje "Turquías".	

LOCALIZACIÓN

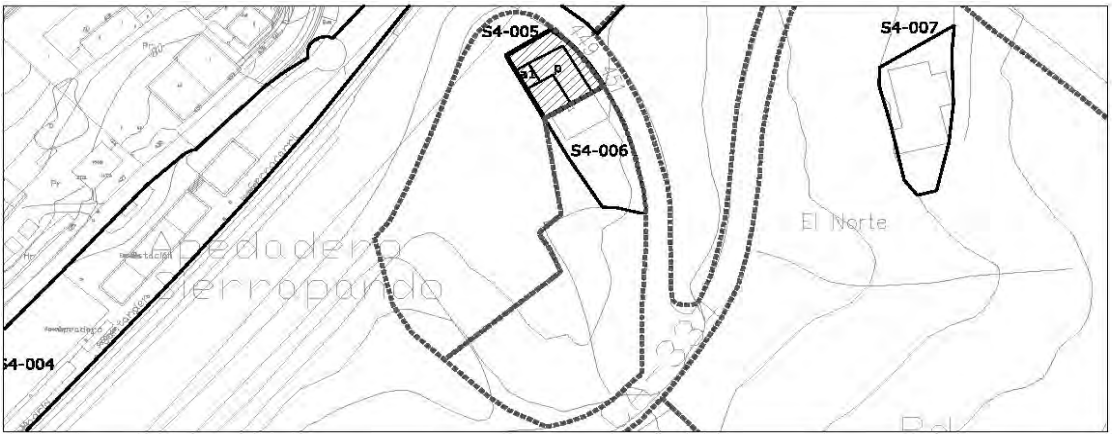

1- INFORMACIÓN GENERAL	
Situación	Sierrapando Este
Acceso	Desviación Carretera CA-334
Titularidad	Privada

2- DATOS CATASTRALES			
Referencia catastral parcela	39087A009001550000YH	**Localización**	BºSierrapando 449 Pol 9 Parc 85
Referencia catastral edificación			

3- CARACTERÍSTICAS DE LA PARCELA						
Uso principal parcela		residencial		**Otros usos**		
Superficie total (m²)		3.154,00		**% ocupacion**	4,63	
Viario acceso	**Cerramiento**	**Electricidad**	**Agua**	**Saneamiento**	**Alumbrado**	**Otros**
asfaltado	de fábrica	si	si		si	

4- CARACTERÍSTICAS DE LAS EDIFICACIONES					
	principal	**anejo 1**	**anejo 2**	**anejo 3**	**otros**
Uso	vivienda	almacén			
Antigüedad	1950				
Superficie ocupación (m²)	122,00	24,00			
Nº plantas(sobre/bajo rasante)	1	1			
Superficie construída (m²)	122,00	24,00			
Características constructivas:					
· Cerramiento de fachada	enfoscado	ladrillo			
· Tipo de cubierta	inclinada	inclinada			
· Material de cubierta	teja	uralita			
· Estructura	muro de carga	metálico			
· Carpintería	metálico	metálico			
Estado	bueno	bueno			

IDENTIFICACIÓN y LOCALIZACIÓN	Sector 4 Nº 005
Finca, paraje "Turquías".	

5- SITUACION URBANISTICA Y AMBIENTAL		
Clase y categoría de suelo	Suelo Rústico de Protección Ordinaria	SR-PO
Protección		
Afecciones	Límite de edificación del ferrocarril RENFE Santander-Palencia.	
Observaciones	Edificación residencial en buen estado con garaje anejo. La parcela está parcialmente cultivada con fines de autoabasteecimiento.	

IDENTIFICACIÓN y LOCALIZACIÓN	Sector 4 Nº 006
Finca, paraje "Turquías".	

LOCALIZACIÓN

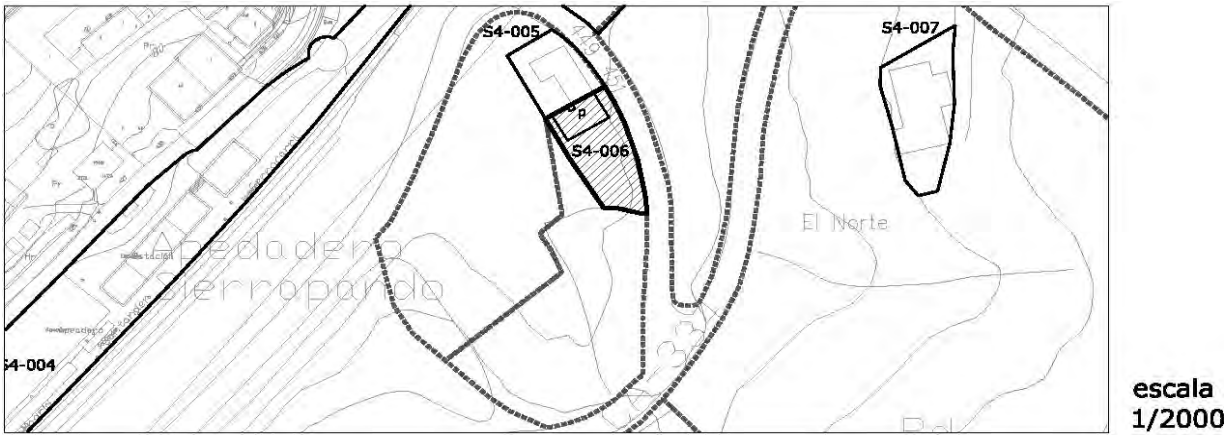

1- INFORMACIÓN GENERAL	
Situación	Sierrapando Este
Acceso	Desviación Carretera CA-334
Titularidad	Privada

2- DATOS CATASTRALES			
Referencia catastral parcela	39087A009000850000YJ	**Localización**	BºSierrapando 451 Pol 9 Parc 85
Referencia catastral edificación			

3- CARACTERÍSTICAS DE LA PARCELA						
Uso principal parcela		residencial		**Otros usos**		
Superficie total (m²)		2.575,00		**% ocupacion**	3,92	
Viario acceso	**Cerramiento**	**Electricidad**	**Agua**	**Saneamiento**	**Alumbrado**	**Otros**
asfaltado	de fábrica	si	si		si	

4- CARACTERÍSTICAS DE LAS EDIFICACIONES					
	principal	**anejo 1**	**anejo 2**	**anejo 3**	**otros**
Uso	vivienda				
Antigüedad	1950				
Superficie ocupación (m²)	101,00				
Nº plantas(sobre/bajo rasante)	2				
Superficie construída (m²)	245,00				
Características constructivas:					
· Cerramiento de fachada	enfoscado				
· Tipo de cubierta	inclinada				
· Material de cubierta	teja				
· Estructura	muro de carga				
· Carpintería	metálico				
Estado	bueno				

IDENTIFICACIÓN y LOCALIZACIÓN	Sector 4 Nº 006
Finca, paraje "Turquías".	

5- SITUACION URBANISTICA Y AMBIENTAL		
Clase y categoría de suelo	Suelo Rústico de Protección Ordinaria	SR-PO
	Suelo Rústico de Especial Protección de Riberas	SR-EP-R
Protección		
Afecciones	Límite de edificación del ferrocarril RENFE Santander-Palencia.	
Observaciones	Edificación residencial en buen estado.	

IDENTIFICACIÓN y LOCALIZACIÓN	Sector 4 Nº 007
Finca, paraje "Norte".	

LOCALIZACIÓN

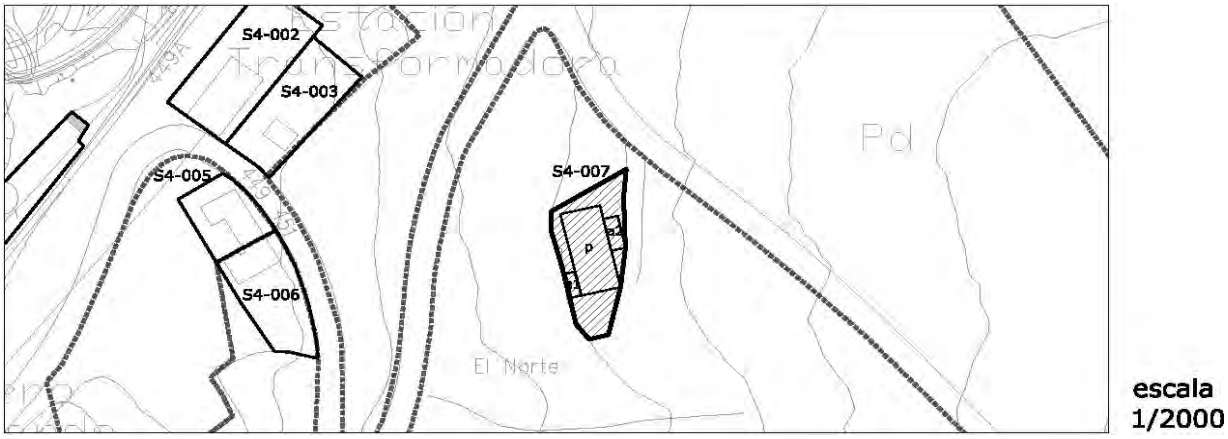

1- INFORMACIÓN GENERAL	
Situación	Sierrapando Este
Acceso	Camino de San Vicente
Titularidad	Privada

2- DATOS CATASTRALES			
Referencia catastral parcela	39087A010000040000YE	**Localización**	BºSierrapando 607 Pol 10 Parc 4
Referencia catastral edificación			

3- CARACTERÍSTICAS DE LA PARCELA						
Uso principal parcela		residencial		**Otros usos**	agrícola	
Superficie total (m²)		19.428,00		**% ocupacion**	1,56	
Viario acceso	**Cerramiento**	**Electricidad**	**Agua**	**Saneamiento**	**Alumbrado**	**Otros**
asfaltado	de fábrica	si	si		si	

4- CARACTERÍSTICAS DE LAS EDIFICACIONES					
	principal	**anejo 1**	**anejo 2**	**anejo 3**	**otros**
Uso	vivienda	almacén	almacén		
Antigüedad	1924				
Superficie ocupación (m²)	250,00	18,00	35,00		
Nº plantas(sobre/bajo rasante)	2	1	1		
Superficie construída (m²)	500,00	18,00	35,00		
Características constructivas:					
· Cerramiento de fachada	enfoscado	bloque	enfoscado		
· Tipo de cubierta	inclinada	inclinada	inclinada		
· Material de cubierta	teja	uralita	teja		
· Estructura	muro de carga	muro de carga	muro de carga		
· Carpintería	madera	madera	madera		
Estado	bueno	bueno	bueno		

IDENTIFICACIÓN y LOCALIZACIÓN	Sector 4 Nº 007
Finca, paraje "Norte".	

5- SITUACION URBANISTICA Y AMBIENTAL		
Clase y categoría de suelo	Suelo Rústico de Especial Protección de Producción Agroganadera	SR-EP-PA
Protección		
Afecciones		
Observaciones	Edificación residencial en buen estado con almacenes anejos. La parcela tiene uso agrícola con cierto componente industrial ligada a primeras transformaciones.	

IDENTIFICACIÓN y LOCALIZACIÓN	Sector 4 Nº 008
Finca, paraje "El Cotero".	

LOCALIZACIÓN



1- INFORMACIÓN GENERAL	
Situación	Sierrapando Este
Acceso	Carretera N-634
Titularidad	Privada

2- DATOS CATASTRALES			
Referencia catastral parcela	39087A010000280000YR	**Localización**	BºSierrapando 1028 Pol 10 Parc 28
Referencia catastral edificación			

3- CARACTERÍSTICAS DE LA PARCELA						
Uso principal parcela		agrícola		**Otros usos**		
Superficie total (m²)		17.607,00		**% ocupacion**	0,73	
Viario acceso	**Cerramiento**	**Electricidad**	**Agua**	**Saneamiento**	**Alumbrado**	**Otros**
asfaltado	de fábrica	si	si		si	

4- CARACTERÍSTICAS DE LAS EDIFICACIONES					
	principal	**anejo 1**	**anejo 2**	**anejo 3**	**otros**
Uso	agrícola	agrícola			
Antigüedad	2000				
Superficie ocupación (m²)	60,00	68,00			
Nº plantas(sobre/bajo rasante)	1	1			
Superficie construída (m²)	60,00	68,00			
Características constructivas:					
· Cerramiento de fachada	enfoscado	bloque			
· Tipo de cubierta	inclinada	inclinada			
· Material de cubierta	teja	metálica			
· Estructura	hormigón	hormigón			
· Carpintería	metálico	metálico			
Estado	bueno	bueno			

IDENTIFICACIÓN y LOCALIZACIÓN	Sector 4 Nº 008
Finca, paraje "El Cotero".	

5- SITUACION URBANISTICA Y AMBIENTAL		
Clase y categoría de suelo	Suelo Rústico de Especial Protección de Producción Agroganadera	SR-EP-PA
Protección		
Afecciones		
Observaciones	Edificaciónes agrícolas ligadas a la explotación agraria desarrollada en la parcela.	

IDENTIFICACIÓN y LOCALIZACIÓN	Sector 4 Nº 009
Finca, paraje "El Cotero".	

LOCALIZACIÓN

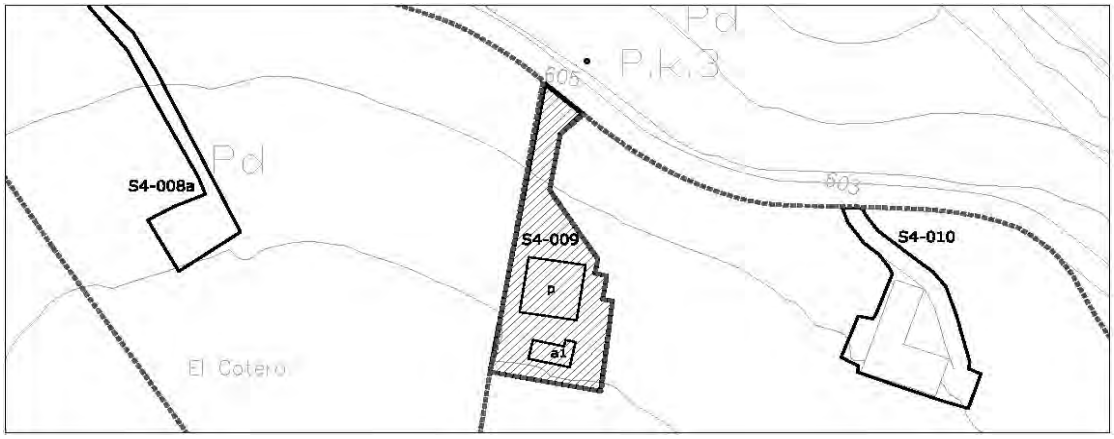

escala 1/2000

1- INFORMACIÓN GENERAL	
Situación	Sierrapando Este
Acceso	Carretera N-634
Titularidad	Privada

2- DATOS CATASTRALES			
Referencia catastral parcela	001603200VN19H0001BQ	**Localización**	BºSierrapando 605 39300
Referencia catastral edificación			

3- CARACTERÍSTICAS DE LA PARCELA						
Uso principal parcela		residencial		**Otros usos**		
Superficie total (m²)		1.492,00		**% ocupacion**	20,24	
Viario acceso	**Cerramiento**	**Electricidad**	**Agua**	**Saneamiento**	**Alumbrado**	**Otros**
asfaltado	de fábrica	si	si		si	

4- CARACTERÍSTICAS DE LAS EDIFICACIONES					
	principal	**anejo 1**	**anejo 2**	**anejo 3**	**otros**
Uso	vivienda	almacén			
Antigüedad	1984				
Superficie ocupación (m²)	237,00	65,00			
Nº plantas(sobre/bajo rasante)	2	1			
Superficie construída (m²)	410,00	65,00			
Características constructivas:					
· Cerramiento de fachada	enfoscado	bloque			
· Tipo de cubierta	inclinada	inclinada			
· Material de cubierta	teja	uralita			
· Estructura	hormigón	hormigón			
· Carpintería	metálico	metálico			
Estado	bueno	bueno			

IDENTIFICACIÓN y LOCALIZACIÓN	Sector 4 Nº 009
Finca, paraje "El Cotero".	

5- SITUACION URBANISTICA Y AMBIENTAL		
Clase y categoría de suelo	Suelo Rústico de Especial Protección de Producción Agroganadera	SR-EP-PA
Protección		
Afecciones		
Observaciones	Edificación residencial en buen estado con almacene anejos.	

IDENTIFICACIÓN y LOCALIZACIÓN	Sector 4 Nº 010
Finca, paraje "El Cotero".	

LOCALIZACIÓN

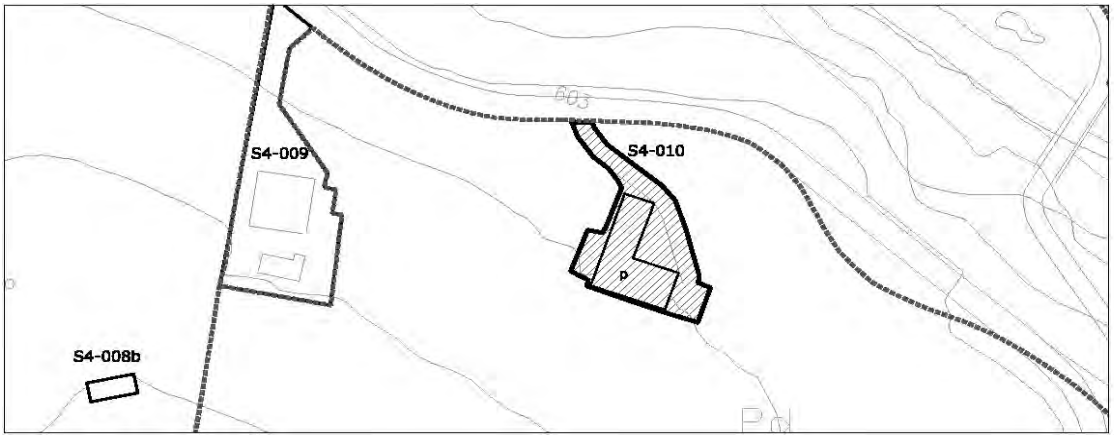

1- INFORMACIÓN GENERAL	
Situación	Sierrapando Este
Acceso	Carretera N-634
Titularidad	Privada

2- DATOS CATASTRALES			
Referencia catastral parcela	39087A010000060000YZ	**Localización**	BºSierrapando Pol 10 Parc 6
Referencia catastral edificación			

3- CARACTERÍSTICAS DE LA PARCELA						
Uso principal parcela		residencial		**Otros usos**	agrícola	
Superficie total (m²)		25.827,00		**% ocupacion**	1,39	
Viario acceso	**Cerramiento**	**Electricidad**	**Agua**	**Saneamiento**	**Alumbrado**	**Otros**
asfaltado	de fábrica	si	si		si	

4- CARACTERÍSTICAS DE LAS EDIFICACIONES					
	principal	**anejo 1**	**anejo 2**	**anejo 3**	**otros**
Uso	vivienda				
Antigüedad	1984				
Superficie ocupación (m²)	359,00				
Nº plantas(sobre/bajo rasante)	2				
Superficie construída (m²)	488,00				
Características constructivas:					
· Cerramiento de fachada	enfoscado				
· Tipo de cubierta	inclinada				
· Material de cubierta	teja				
· Estructura	hormigón				
· Carpintería	madera				
Estado	bueno				

IDENTIFICACIÓN y LOCALIZACIÓN	Sector 4 Nº 010
Finca, paraje "El Cotero".	

5- SITUACION URBANISTICA Y AMBIENTAL		
Clase y categoría de suelo	Suelo Rústico de Especial Protección de Producción Agroganadera	SR-EP-PA
Protección		
Afecciones		
Observaciones	Edificación residencial en buen estado con almacene anejos. La parcela tiene uso agícola.	

IDENTIFICACIÓN y LOCALIZACIÓN	Sector 4 Nº 011
Finca, paraje "Río Cabo".	

LOCALIZACIÓN

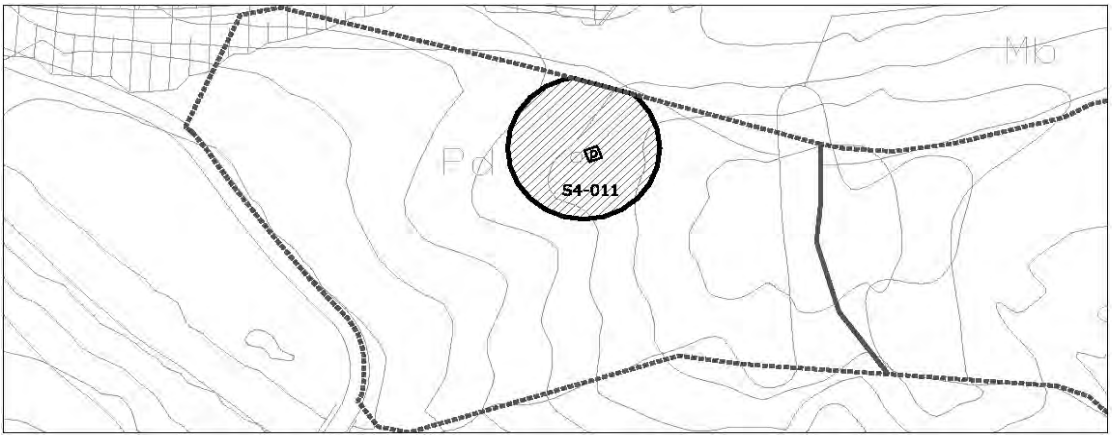

1- INFORMACIÓN GENERAL	
Situación	Sierrapando Este
Acceso	Carretera N-634
Titularidad	Privada

2- DATOS CATASTRALES			
Referencia catastral parcela	39087A009000760000YO	**Localización**	Bº Cuatro Vientos 557B Pol 9 Parc 7
Referencia catastral edificación			

3- CARACTERÍSTICAS DE LA PARCELA						
Uso principal parcela		agrícola		**Otros usos**		
Superficie total (m²)		13.133,00		**% ocupacion**	0,14	
Viario acceso	**Cerramiento**	**Electricidad**	**Agua**	**Saneamiento**	**Alumbrado**	**Otros**
asfaltado						

4- CARACTERÍSTICAS DE LAS EDIFICACIONES					
	principal	**anejo 1**	**anejo 2**	**anejo 3**	**otros**
Uso	agrícola				
Antigüedad	1980				
Superficie ocupación (m²)	18,00				
Nº plantas(sobre/bajo rasante)	1				
Superficie construída (m²)	18,00				
Características constructivas:					
· Cerramiento de fachada					
· Tipo de cubierta					
· Material de cubierta					
· Estructura					
· Carpintería					
Estado					

IDENTIFICACIÓN y LOCALIZACIÓN	Sector 4 Nº 011
Finca, paraje "Río Cabo".	

5- SITUACION URBANISTICA Y AMBIENTAL		
Clase y categoría de suelo	Suelo Rústico de Protección Ordinaria	SR-PO
Protección		
Afecciones	Límite de edificación de la Autovía A-8. Límite de edificación del ferrocarril RENFE Santander-Palencia.	
Observaciones	Cobertizo agrícola.	

IDENTIFICACIÓN y LOCALIZACIÓN	Sector 4 Nº 012
Finca, paraje "Río Cabo".	

LOCALIZACIÓN

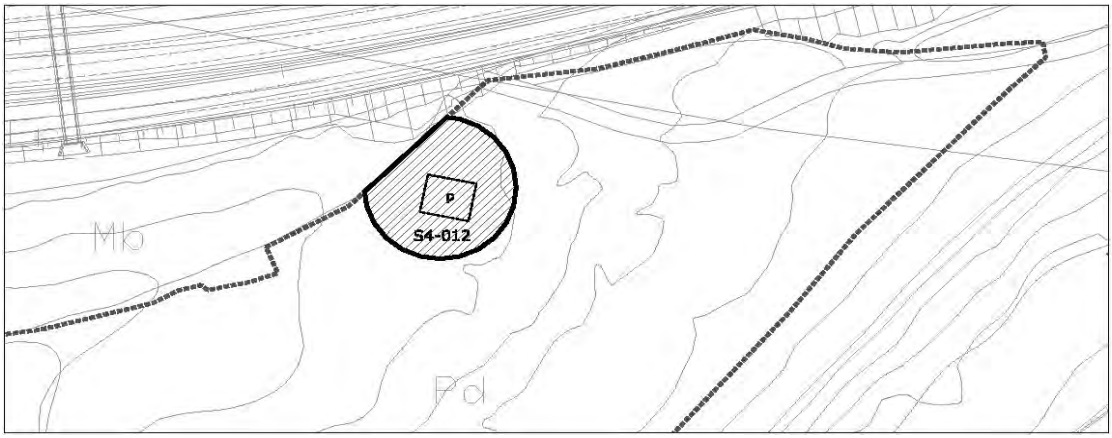

escala 1/2000

1- INFORMACIÓN GENERAL	
Situación	Sierrapando Este
Acceso	Carretera N-634
Titularidad	Privada

2- DATOS CATASTRALES			
Referencia catastral parcela	39087A009000640000YB	**Localización**	Bº Cuatro Vientos 557 Pol 9 Parc 64
Referencia catastral edificación			

3- CARACTERÍSTICAS DE LA PARCELA						
Uso principal parcela		agrícola		**Otros usos**		
Superficie total (m²)		24.359,00		**% ocupacion**	0,57	
Viario acceso	**Cerramiento**	**Electricidad**	**Agua**	**Saneamiento**	**Alumbrado**	**Otros**
asfaltado						

4- CARACTERÍSTICAS DE LAS EDIFICACIONES					
	principal	**anejo 1**	**anejo 2**	**anejo 3**	**otros**
Uso	agrícola				
Antigüedad	1924				
Superficie ocupación (m²)	140,00				
Nº plantas(sobre/bajo rasante)	1				
Superficie construída (m²)	140,00				
Características constructivas:					
· Cerramiento de fachada					
· Tipo de cubierta					
· Material de cubierta					
· Estructura					
· Carpintería					
Estado					

IDENTIFICACIÓN y LOCALIZACIÓN	Sector 4 Nº 012
Finca, paraje "Río Cabo".	

5- SITUACION URBANISTICA Y AMBIENTAL		
Clase y categoría de suelo	Suelo Rústico de Protección Ordinaria	SR-PO
Protección		
Afecciones	Límite de edificación de la Autovía A-8	
Observaciones	Cobertizo agrícola.	

IDENTIFICACIÓN y LOCALIZACIÓN	Sector 4 Nº 013
Finca, paraje "Río Cabo".	

LOCALIZACIÓN

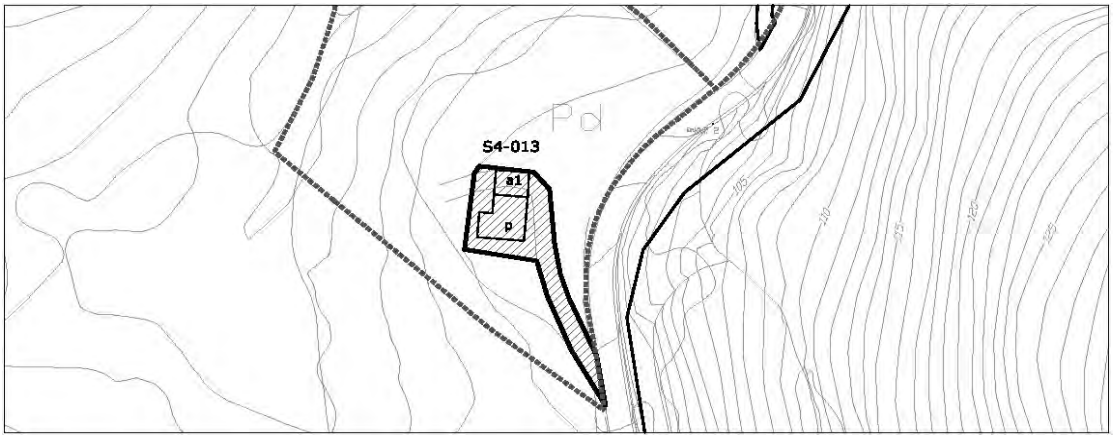

1- INFORMACIÓN GENERAL	
Situación	Sierrapando Este
Acceso	Carretera N-634
Titularidad	Privada

2- DATOS CATASTRALES			
Referencia catastral parcela	39087A009000600000YU	**Localización**	BºSierrapando 960 Pol 9 Parc 60
Referencia catastral edificación			

3- CARACTERÍSTICAS DE LA PARCELA						
Uso principal parcela		agrícola		**Otros usos**		
Superficie total (m²)		8.864,00		**% ocupacion**	2,19	
Viario acceso	**Cerramiento**	**Electricidad**	**Agua**	**Saneamiento**	**Alumbrado**	**Otros**
asfaltado						

4- CARACTERÍSTICAS DE LAS EDIFICACIONES					
	principal	**anejo 1**	**anejo 2**	**anejo 3**	**otros**
Uso	agrícola	agrícola			
Antigüedad	1980				
Superficie ocupación (m²)	133,00	61,00			
Nº plantas(sobre/bajo rasante)	1	1			
Superficie construída (m²)	133,00	61,00			
Características constructivas:					
· Cerramiento de fachada	bloque	bloque			
· Tipo de cubierta	inclinada	inclinada			
· Material de cubierta	uralita	uralita			
· Estructura					
· Carpintería	madera	madera			
Estado	regular	regular			

IDENTIFICACIÓN y LOCALIZACIÓN	Sector 4 Nº 013
Finca, paraje "Río Cabo".	

5- SITUACION URBANISTICA Y AMBIENTAL		
Clase y categoría de suelo	Suelo Rústico de Especial Protección Ganadero Forestal	SR-EP-GF
	Suelo Rústico de Especial Protección de Riberas	SR-EP-F
Protección		
Afecciones		
Observaciones	Cobertizos agrícolas y almacenes.	

IDENTIFICACIÓN y LOCALIZACIÓN	Sector 4 Nº 014
Finca, paraje "Río Cabo".	

LOCALIZACIÓN

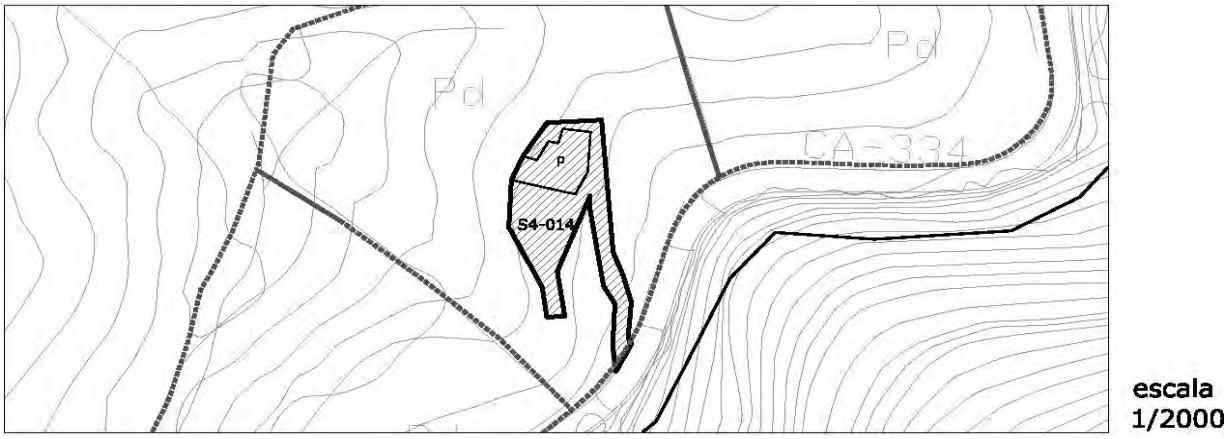

1- INFORMACIÓN GENERAL	
Situación	Sierrapando Este
Acceso	Carretera N-634
Titularidad	Privada

2- DATOS CATASTRALES			
Referencia catastral parcela	39087A009000590000YW	**Localización**	BºSierrapando 557A Pol 9 Parc 59
Referencia catastral edificación			

3- CARACTERÍSTICAS DE LA PARCELA						
Uso principal parcela		residencial		**Otros usos**	agrícola	
Superficie total (m²)		10.075,00		**% ocupacion**	2,30	
Viario acceso	**Cerramiento**	**Electricidad**	**Agua**	**Saneamiento**	**Alumbrado**	**Otros**
asfaltado	sin vallar	si	si			

4- CARACTERÍSTICAS DE LAS EDIFICACIONES					
	principal	**anejo 1**	**anejo 2**	**anejo 3**	**otros**
Uso	vivienda				
Antigüedad	1980				
Superficie ocupación (m²)	232,00				
Nº plantas(sobre/bajo rasante)	1				
Superficie construída (m²)	232,00				
Características constructivas:					
· Cerramiento de fachada	cerámico				
· Tipo de cubierta	inclinada				
· Material de cubierta	teja				
· Estructura	hormigón				
· Carpintería	metálico				
Estado	bueno				

IDENTIFICACIÓN y LOCALIZACIÓN	Sector 4 Nº 014
Finca, paraje "Río Cabo".	

5- SITUACION URBANISTICA Y AMBIENTAL		
Clase y categoría de suelo	Suelo Rústico de Especial Protección Ganadero Forestal	SR-EP-GF
Protección		
Afecciones		
Observaciones	Edificación residencial con anejos agícolas y de almacén. La parcela tiene usos agropecuarios con cierto componente industrial ligado a primera transformación.	

IDENTIFICACIÓN y LOCALIZACIÓN	Sector 4 Nº 015
Finca, paraje "Río Cabo".	

LOCALIZACIÓN

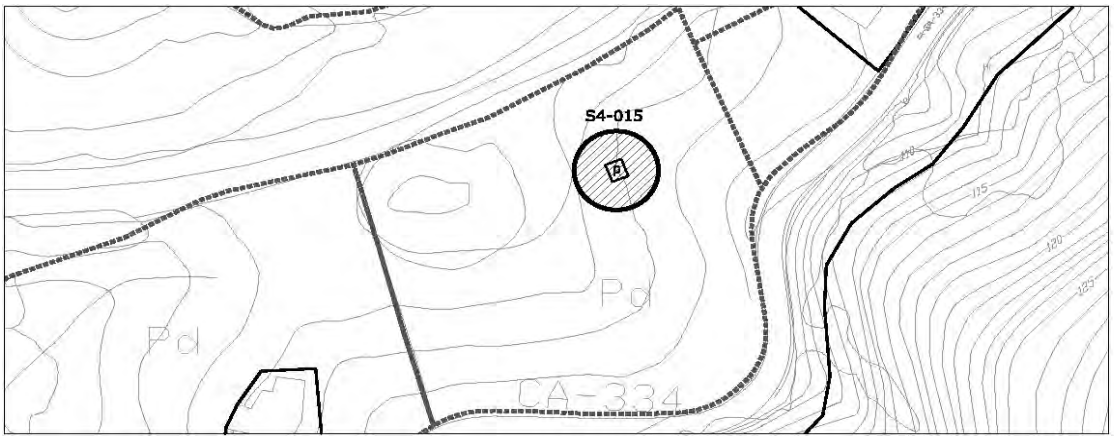

1- INFORMACIÓN GENERAL	
Situación	Sierrapando Este
Acceso	Carretera N-634
Titularidad	Privada

2- DATOS CATASTRALES			
Referencia catastral parcela	39087A009000580000YH	**Localización**	BºSierrapando 557B Pol 9 Parc 58
Referencia catastral edificación			

3- CARACTERÍSTICAS DE LA PARCELA						
Uso principal parcela		agrícola		**Otros usos**		
Superficie total (m²)		8.679,00		**% ocupacion**	0,27	
Viario acceso	**Cerramiento**	**Electricidad**	**Agua**	**Saneamiento**	**Alumbrado**	**Otros**
asfaltado	sin vallar					

4- CARACTERÍSTICAS DE LAS EDIFICACIONES						
	principal	**anejo 1**	**anejo 2**	**anejo 3**	**otros**
Uso	agrícola				
Antigüedad	1980				
Superficie ocupación (m²)	23,00				
Nº plantas(sobre/bajo rasante)	1				
Superficie construída (m²)	23,00				
Características constructivas:					
· Cerramiento de fachada					
· Tipo de cubierta	inclinada				
· Material de cubierta	uralita				
· Estructura					
· Carpintería	metálico				
Estado	bueno				

IDENTIFICACIÓN y LOCALIZACIÓN	Sector 4 Nº 015
Finca, paraje "Río Cabo".	

5- SITUACION URBANISTICA Y AMBIENTAL		
Clase y categoría de suelo	Suelo Rústico de Especial Protección Ganadero Forestal	SR-EP-GF
Protección		
Afecciones	Límite de edificación del ferrocarril RENFE Santander-Palencia.	
Observaciones	Cobertizos agrícolas	

IDENTIFICACIÓN y LOCALIZACIÓN	Sector 4 Nº 016
Finca, paraje "Río Cabo".	

LOCALIZACIÓN

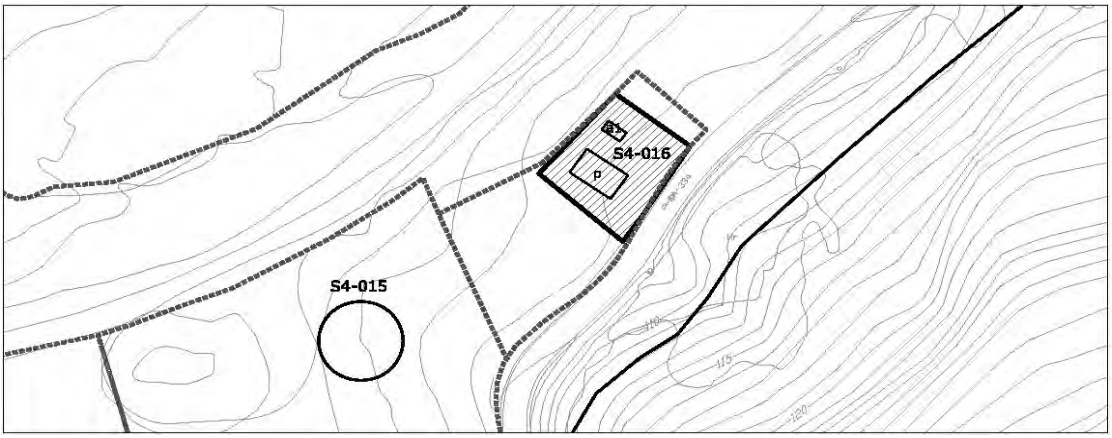

1- INFORMACIÓN GENERAL	
Situación	Sierrapando Este
Acceso	Carretera N-634
Titularidad	Privada

2- DATOS CATASTRALES			
Referencia catastral parcela	39087A009001520000YS	**Localización**	BºSierrapando 597 Pol 9 Parc 152
Referencia catastral edificación	39087A009001520001UD		

3- CARACTERÍSTICAS DE LA PARCELA						
Uso principal parcela		residencial		**Otros usos**		
Superficie total (m²)		2.416,00		**% ocupacion**	5,05	
Viario acceso	**Cerramiento**	**Electricidad**	**Agua**	**Saneamiento**	**Alumbrado**	**Otros**
asfaltado	sin vallar	si	si			

4- CARACTERÍSTICAS DE LAS EDIFICACIONES					
	principal	**anejo 1**	**anejo 2**	**anejo 3**	**otros**
Uso	vivienda	almacén			
Antigüedad	1950				
Superficie ocupación (m²)	105,00	17,00			
Nº plantas(sobre/bajo rasante)	1	1			
Superficie construída (m²)	105,00	17,00			
Características constructivas:					
· Cerramiento de fachada	cerámico	enfoscado			
· Tipo de cubierta	inclinada	inclinada			
· Material de cubierta	teja	uralita			
· Estructura	hormigón				
· Carpintería	metálico				
Estado	bueno				

IDENTIFICACIÓN y LOCALIZACIÓN	Sector 4 Nº 016
Finca, paraje "Río Cabo".	

5- SITUACION URBANISTICA Y AMBIENTAL		
Clase y categoría de suelo	Suelo Rústico de Especial Protección Ganadero Forestal	SR-EP-GF
Protección		
Afecciones	Límite de edificación del ferrocarril RENFE Santander-Palencia.	
Observaciones	Edificación residencial con anejos agícolas y de almacén. La parcela tiene cierto componente industrial ligado a primera transformación.	

IDENTIFICACIÓN y LOCALIZACIÓN	Sector 4 Nº 017
Finca, paraje "Río Cabo".	

LOCALIZACIÓN

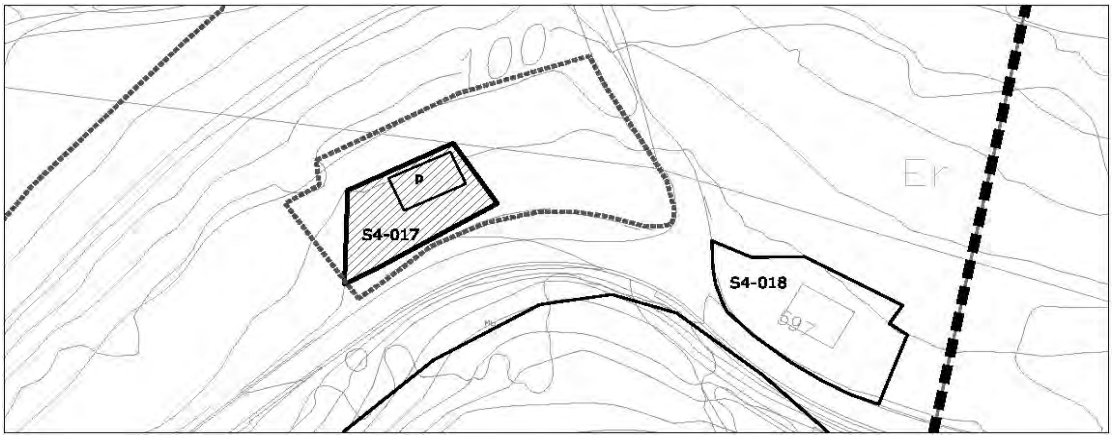

1- INFORMACIÓN GENERAL	
Situación	Sierrapando Este
Acceso	Carretera N-634
Titularidad	Privada

2- DATOS CATASTRALES			
Referencia catastral parcela	39087A009000570000YU	**Localización**	BºSierrapando 595 Pol 9 Parc 57
Referencia catastral edificación			

3- CARACTERÍSTICAS DE LA PARCELA						
Uso principal parcela		residencial		**Otros usos**		
Superficie total (m²)		3.501,00		**% ocupacion**	5,03	
Viario acceso	**Cerramiento**	**Electricidad**	**Agua**	**Saneamiento**	**Alumbrado**	**Otros**
asfaltado	sin vallar	si	si			

4- CARACTERÍSTICAS DE LAS EDIFICACIONES					
	principal	**anejo 1**	**anejo 2**	**anejo 3**	**otros**
Uso	vivienda				
Antigüedad	2011				
Superficie ocupación (m²)	176,00				
Nº plantas(sobre/bajo rasante)	2				
Superficie construída (m²)	356,00				
Características constructivas:					
· Cerramiento de fachada	enfoscado				
· Tipo de cubierta	inclinada				
· Material de cubierta	teja				
· Estructura	hormigón				
· Carpintería	madera				
Estado	bueno				

IDENTIFICACIÓN y LOCALIZACIÓN	Sector 4 Nº 017
Finca, paraje "Río Cabo".	

5- SITUACION URBANISTICA Y AMBIENTAL		
Clase y categoría de suelo	Suelo Rústico de Especial Protección Ganadero Forestal	SR-EP-GF
Protección		
Afecciones	Límite de edificación del ferrocarril RENFE Santander-Palencia Línea eléctrica de 20KV.	
Observaciones	Edificación residencial aislada en buen estado rehabilitada en 2011.	

IDENTIFICACIÓN y LOCALIZACIÓN	Sector 4 Nº 018
Finca, paraje "Río Cabo".	

LOCALIZACIÓN

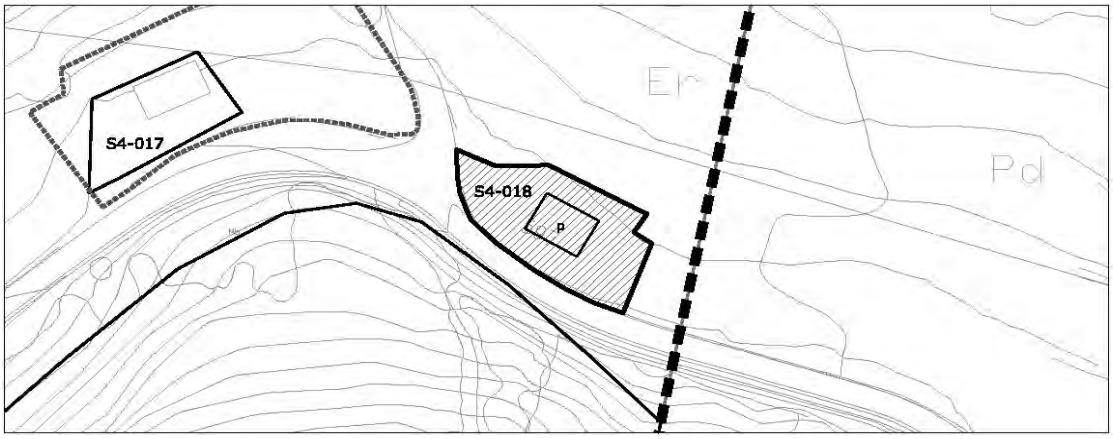

1- INFORMACIÓN GENERAL	
Situación	Sierrapando Este
Acceso	Carretera N-634
Titularidad	Privada

2- DATOS CATASTRALES			
Referencia catastral parcela	001603700VN19H0002BW	**Localización**	BºSierrapando 593 39300
Referencia catastral edificación	001603700VN19H0001LQ		

3- CARACTERÍSTICAS DE LA PARCELA						
Uso principal parcela		residencial		**Otros usos**		
Superficie total (m²)		164,00		**% ocupacion**	100,00	
Viario acceso	**Cerramiento**	**Electricidad**	**Agua**	**Saneamiento**	**Alumbrado**	**Otros**
asfaltado	sin vallar	si	si			

4- CARACTERÍSTICAS DE LAS EDIFICACIONES					
	principal	**anejo 1**	**anejo 2**	**anejo 3**	**otros**
Uso	vivienda				
Antigüedad	2000				
Superficie ocupación (m²)	164,00				
Nº plantas(sobre/bajo rasante)	2				
Superficie construída (m²)	283,00				
Características constructivas:					
· Cerramiento de fachada	enfoscado				
· Tipo de cubierta	inclinada				
· Material de cubierta	teja				
· Estructura	hormigón				
· Carpintería	madera				
Estado	bueno				

IDENTIFICACIÓN y LOCALIZACIÓN	Sector 4 Nº 018
Finca, paraje "Río Cabo".	

5- SITUACION URBANISTICA Y AMBIENTAL		
Clase y categoría de suelo	Suelo Rústico de Especial Protección Ganadero Forestal	SR-EP-GF
Protección		
Afecciones		
Observaciones	Edificación residencial aislada en buen estado rehabilitada en el año 2000.	

IDENTIFICACIÓN y LOCALIZACIÓN	Sector 4 Nº 019
Cementerio Municipal Río Cabo, paraje "Río Cabo".	

LOCALIZACIÓN

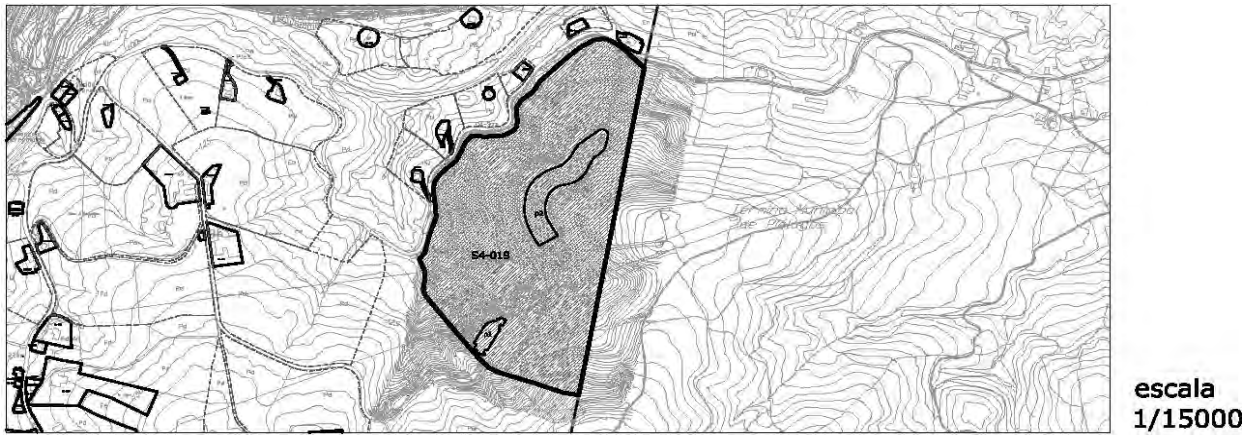

1- INFORMACIÓN GENERAL	
Situación	Sierrapando Este
Acceso	Camino de San Vicente
Titularidad	Pública

2- DATOS CATASTRALES			
Referencia catastral parcela	39087A010000090000YW	**Localización**	BºSierrapando 109 Pol 10 Parc 9
Referencia catastral edificación			

3- CARACTERÍSTICAS DE LA PARCELA						
Uso principal parcela		equipamiento		**Otros usos**		
Superficie total (m²)		##########		**% ocupacion**	7,79	
Viario acceso	**Cerramiento**	**Electricidad**	**Agua**	**Saneamiento**	**Alumbrado**	**Otros**
asfaltado	metálica	si	si		si	

4- CARACTERÍSTICAS DE LAS EDIFICACIONES					
	principal 1	**principal 2**	**anejo 1**	**anejo 2**	**otros**
Uso	equipamiento	equipamiento			
Antigüedad	1980				
Superficie ocupación (m²)	2172,00	11988,00			
Nº plantas(sobre/bajo rasante)	2	1			
Superficie construída (m²)	4344,00	11988,00			
Características constructivas:					
· Cerramiento de fachada	bloque				
· Tipo de cubierta	plana				
· Material de cubierta	hormigón				
· Estructura	hormigón				
· Carpintería	metálico				
Estado	bueno				

IDENTIFICACIÓN y LOCALIZACIÓN	Sector 4 Nº 019
Cementerio Municipal Río Cabo, paraje "Río Cabo".	

5- SITUACION URBANISTICA Y AMBIENTAL		
Clase y categoría de suelo	Suelo Rústico de Protección Ordinaria	SR-PO
Protección		
Afecciones	Líneas eléctricas de 55 KV. Línea eléctrica de 20 KV.	
Observaciones	Cementerio municipal Río Cabo. El complejo se compone de una edificación principal de usos de Tanatorio, hostelero, Religioso, almacén e industrial, una playa de aparcamientos adyacente y una amplia zona de nichos enterrados dispuestos de manera escalonada sobre el terreno.	

IDENTIFICACIÓN y LOCALIZACIÓN	Sector 4 Nº 020
Finca, paraje "Castedo".	

LOCALIZACIÓN



1- INFORMACIÓN GENERAL	
Situación	Sierrapando Este
Acceso	Carretera N-634
Titularidad	Privada

2- DATOS CATASTRALES			
Referencia catastral parcela	39087A010000240000YF	**Localización**	BºSierrapando 615 Pol 10 Parc 24
Referencia catastral edificación	39087A010000240001UG ; 39087A010000241001TD		

3- CARACTERÍSTICAS DE LA PARCELA						
Uso principal parcela		residencial		**Otros usos**	agrícola	
Superficie total (m²)		73.909,00		**% ocupacion**	2,60	
Viario acceso	**Cerramiento**	**Electricidad**	**Agua**	**Saneamiento**	**Alumbrado**	**Otros**
asfaltado	de fábrica	si	si		si	

4- CARACTERÍSTICAS DE LAS EDIFICACIONES					
	principal	**anejo 1**	**anejo 2**	**anejo 3**	**otros**
Uso	vivienda	ganadero	agrícola		
Antigüedad	1981	2006			
Superficie ocupación (m²)	725,00	1030,00	166,00		
Nº plantas(sobre/bajo rasante)	2	1	1		
Superficie construída (m²)	1450,00	1030,00	166,00		
Características constructivas:					
· Cerramiento de fachada	enfoscado	bloque	bloque		
· Tipo de cubierta	inclinada	inclinada	inclinada		
· Material de cubierta	uralita	metálica	metálica		
· Estructura	hormigón	hormigón	hormigón		
· Carpintería	metálico	metálico	metálico		
Estado	bueno	bueno	bueno		

IDENTIFICACIÓN y LOCALIZACIÓN	Sector 4 Nº 020
Finca, paraje "Castedo".	

5- SITUACION URBANISTICA Y AMBIENTAL		
Clase y categoría de suelo	Suelo Rústico de Especial Protección de Producción Agroganadera	SR-EP-PA
Protección		
Afecciones		
Observaciones	Edificación residencial aislada con anejos ganaderos y agrícolas. La parcela está dedicada a la ganadería extensiva y comprende usos industriales de primera transformación ligadas al sector primario.	

IDENTIFICACIÓN y LOCALIZACIÓN	Sector 4 Nº 021
Ermita de San Vicente , paraje "Cierre Santa Olalla".	

LOCALIZACIÓN

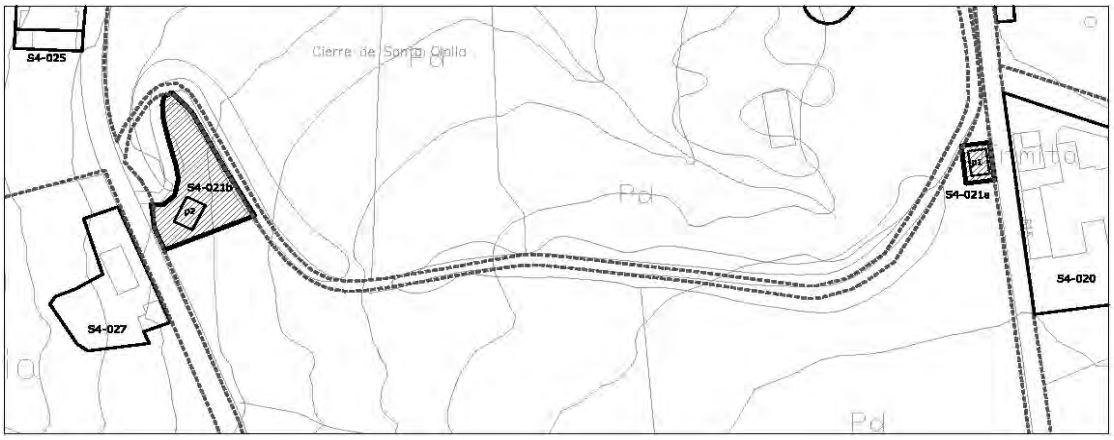

1- INFORMACIÓN GENERAL	
Situación	Sierrapando Este
Acceso	Camino de San Vicente
Titularidad	Pública

2- DATOS CATASTRALES			
Referencia catastral parcela	39087A010000020000YI	**Localización**	BºSierrapando 109 Pol 10 Parc 9
Referencia catastral edificación			

3- CARACTERÍSTICAS DE LA PARCELA						
Uso principal parcela		equipamiento		**Otros usos**	residencial	
Superficie total (m²)		45.731,00		**% ocupacion**	0,48	
Viario acceso	**Cerramiento**	**Electricidad**	**Agua**	**Saneamiento**	**Alumbrado**	**Otros**
asfaltado	de fábrica	si	si		si	

4- CARACTERÍSTICAS DE LAS EDIFICACIONES					
	principal 1	**principal 2**	**anejo 1**	**anejo 2**	**otros**
Uso	equipamiento	vivienda			
Antigüedad	1940				
Superficie ocupación (m²)	125,00	94,00			
Nº plantas(sobre/bajo rasante)	1	1			
Superficie construída (m²)	125,00	94,00			
Características constructivas:					
· Cerramiento de fachada	enfoscado	enfoscado			
· Tipo de cubierta	inclinada	inclinada			
· Material de cubierta	hormigón	teja			
· Estructura	hormigón	muro de carga			
· Carpintería	metálico	madera			
Estado	bueno	regular			

IDENTIFICACIÓN y LOCALIZACIÓN	Sector 4 Nº 021
Ermita de San Vicente , paraje "Cierre Santa Olalla".	

5- SITUACION URBANISTICA Y AMBIENTAL		
Clase y categoría de suelo	Suelo Rústico de Especial Protección de Producción Agroganadera	SR-EP-PA
Protección	Protección Ambiental Grado 1. Ficha SR-26 del Catálogo de Elementos Protegidos en Suelo Rústico.	
Afecciones		
Observaciones	Ermita con edificación residencial aneja	

IDENTIFICACIÓN y LOCALIZACIÓN	Sector 4 Nº 022
Finca, paraje "Castedo".	

LOCALIZACIÓN

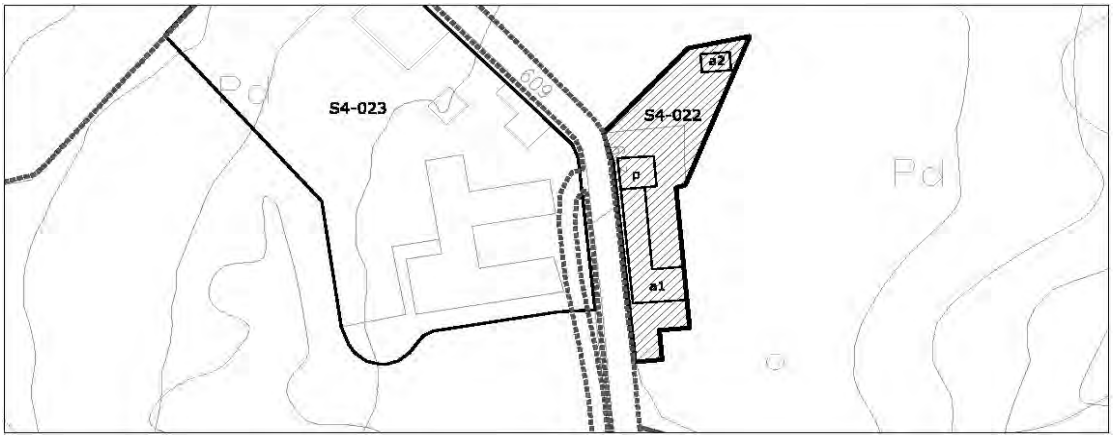

1- INFORMACIÓN GENERAL	
Situación	Sierrapando Este
Acceso	Camino de San Vicente
Titularidad	Privada

2- DATOS CATASTRALES			
Referencia catastral parcela	39087A010000070000YU	**Localización**	BºSierrapando 613 Pol 10 Parc 7
Referencia catastral edificación			

3- CARACTERÍSTICAS DE LA PARCELA						
Uso principal parcela		residencial		**Otros usos**	agrícola	
Superficie total (m²)		73.909,00		**% ocupacion**	0,53	
Viario acceso	**Cerramiento**	**Electricidad**	**Agua**	**Saneamiento**	**Alumbrado**	**Otros**
asfaltado	de fábrica	si	si		si	

4- CARACTERÍSTICAS DE LAS EDIFICACIONES					
	principal	**anejo 1**	**anejo 2**	**anejo 3**	**otros**
Uso	vivienda	ganadero	agrícola		
Antigüedad	1980				
Superficie ocupación (m²)	82,00	272,00	39,00		
Nº plantas(sobre/bajo rasante)	2	1	1		
Superficie construída (m²)	164,00	272,00	39,00		
Características constructivas:					
· Cerramiento de fachada	enfoscado	piedra	bloque		
· Tipo de cubierta	inclinada	inclinada	inclinada		
· Material de cubierta	teja	uralita	metálica		
· Estructura	hormigón	muro de carga	hormigón		
· Carpintería	madera	madera	metálico		
Estado	bueno	bueno	bueno		

IDENTIFICACIÓN y LOCALIZACIÓN	Sector 4 Nº 022
Finca, paraje "Castedo".	

5- SITUACION URBANISTICA Y AMBIENTAL		
Clase y categoría de suelo	Suelo Rústico de Especial Protección de Producción Agroganadera	SR-EP-PA
Protección		
Afecciones		
Observaciones	Edificación residencial aislada con anejos ganaderos y agrícolas en buen estado. La parcela está dedicada a la ganadería extensiva y comprende usos industriales de primera transformación ligadas al sector primario.	

IDENTIFICACIÓN y LOCALIZACIÓN	Sector 4 Nº 023
Finca, paraje "Cierre de Santa Olalla".	

LOCALIZACIÓN

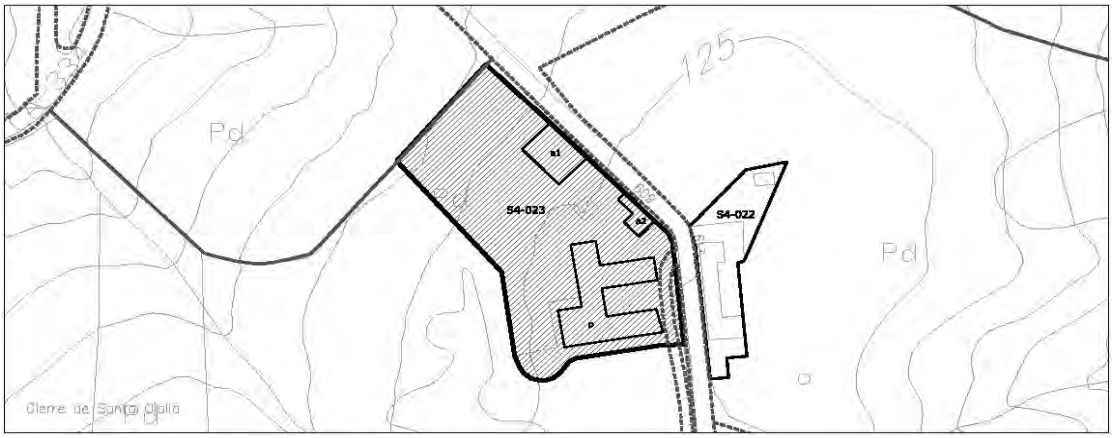

1- INFORMACIÓN GENERAL	
Situación	Sierrapando Este
Acceso	Camino de San Vicente
Titularidad	Privada

2- DATOS CATASTRALES			
Referencia catastral parcela	39087A010000030000YJ	**Localización**	BºSierrapando 609 Pol 10 Parc 3
Referencia catastral edificación			

3- CARACTERÍSTICAS DE LA PARCELA						
Uso principal parcela		residencial		**Otros usos**	agrícola	
Superficie total (m²)		59.111,00		**% ocupacion**	2,36	
Viario acceso	**Cerramiento**	**Electricidad**	**Agua**	**Saneamiento**	**Alumbrado**	**Otros**
asfaltado	de fábrica	si	si		si	

4- CARACTERÍSTICAS DE LAS EDIFICACIONES					
	principal	**anejo 1**	**anejo 2**	**anejo 3**	**otros**
Uso	vivienda	ganadero	agrícola		
Antigüedad	1940				
Superficie ocupación (m²)	961,00	326,00	107,00		
Nº plantas(sobre/bajo rasante)	2	1	1		
Superficie construída (m²)	1922,00	326,00	107,00		
Características constructivas:					
· Cerramiento de fachada	enfoscado	enfoscado	bloque		
· Tipo de cubierta	inclinada	inclinada	inclinada		
· Material de cubierta	teja	uralita	teja		
· Estructura	muro de carga	hormigón	muro de carga		
· Carpintería	madera	madera	madera		
Estado	regular	regular	regular		

IDENTIFICACIÓN y LOCALIZACIÓN	Sector 4 Nº 023
Finca, paraje "Cierre de Santa Olalla".	

5- SITUACION URBANISTICA Y AMBIENTAL		
Clase y categoría de suelo	Suelo Rústico de Especial Protección de Producción Agroganadera	SR-EP-PA
Protección	Protección Estructural. Ficha SR-26 del Catálogo de Elementos Protegidos en Suelo Rústico.	
Afecciones		
Observaciones	Edificación residencial aislada con anejos ganaderos y agrícolas en estado de deterioro. La parcela está dedicada a la ganadería extensiva y comprende usos industriales de primera transformación ligadas al sector primario.	

IDENTIFICACIÓN y LOCALIZACIÓN	Sector 4 Nº 024
Finca, paraje "Gerra".	

LOCALIZACIÓN

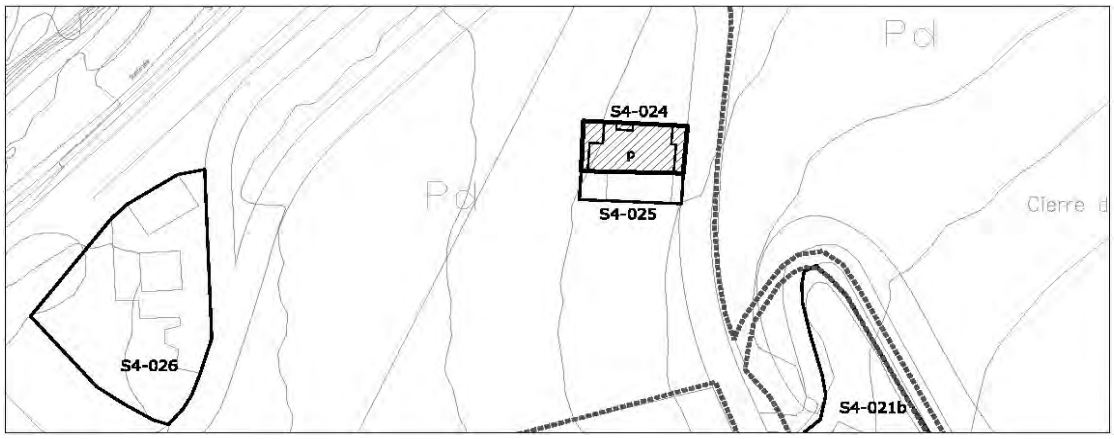

1- INFORMACIÓN GENERAL	
Situación	Sierrapando Este
Acceso	Carretera N-634a
Titularidad	Privada

2- DATOS CATASTRALES			
Referencia catastral parcela	39087A011001030000YD	**Localización**	Av Bilbao 130 Pol 11 Parc 103
Referencia catastral edificación			

3- CARACTERÍSTICAS DE LA PARCELA						
Uso principal parcela		residencial		**Otros usos**	ganadero	
Superficie total (m²)		5.374,00		**% ocupacion**	5,10	
Viario acceso	**Cerramiento**	**Electricidad**	**Agua**	**Saneamiento**	**Alumbrado**	**Otros**
asfaltado	sin vallar	si	si		si	

4- CARACTERÍSTICAS DE LAS EDIFICACIONES					
	principal	**anejo 1**	**anejo 2**	**anejo 3**	**otros**
Uso	vivienda				
Antigüedad	1965				
Superficie ocupación (m²)	274,00				
Nº plantas(sobre/bajo rasante)	2				
Superficie construída (m²)	548,00				
Características constructivas:					
· Cerramiento de fachada	enfoscado				
· Tipo de cubierta	inclinada				
· Material de cubierta	teja				
· Estructura	muro de carga				
· Carpintería	madera				
Estado	bueno				

IDENTIFICACIÓN y LOCALIZACIÓN	Sector 4 Nº 024
Finca, paraje "Gerra".	

5- SITUACION URBANISTICA Y AMBIENTAL		
Clase y categoría de suelo	Suelo Rústico de Especial Protección de Producción Agroganadera	SR-EP-PA
Protección	Protección Ambiental Grado 1. Ficha SR-28 del Catálogo de Elementos Protegidos en Suelo Rústico.	
Afecciones	Límite de edificación de la carretera N-634a.	
Observaciones	Edificación residencial aislada en buen estado. La parcela está dedicada a la ganadería extensiva y comprende usos industriales de primera transformación ligadas al sector primario.	

IDENTIFICACIÓN y LOCALIZACIÓN	Sector 4 Nº 025
Finca, paraje "Gerra".	

LOCALIZACIÓN

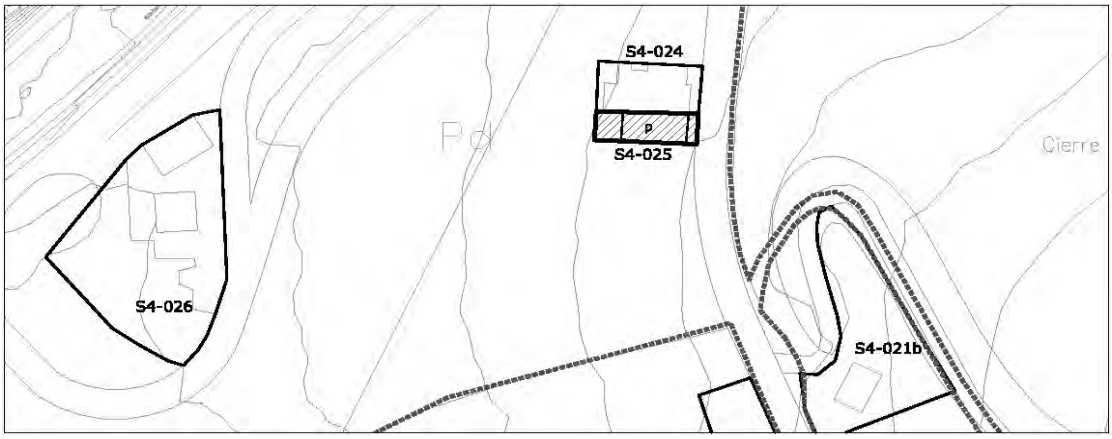

1- INFORMACIÓN GENERAL	
Situación	Sierrapando Este
Acceso	Carretera N-634
Titularidad	Privada

2- DATOS CATASTRALES			
Referencia catastral parcela	39087A011003050000YH	**Localización**	Av Bilbao 132 Pol 11 Parc 305
Referencia catastral edificación			

3- CARACTERÍSTICAS DE LA PARCELA						
Uso principal parcela		residencial		**Otros usos**	ganadero	
Superficie total (m²)		5.198,00		**% ocupacion**	2,65	
Viario acceso	**Cerramiento**	**Electricidad**	**Agua**	**Saneamiento**	**Alumbrado**	**Otros**
asfaltado	sin vallar	si	si		si	

4- CARACTERÍSTICAS DE LAS EDIFICACIONES					
	principal	**anejo 1**	**anejo 2**	**anejo 3**	**otros**
Uso	vivienda				
Antigüedad	1966				
Superficie ocupación (m²)	138,00				
Nº plantas(sobre/bajo rasante)	2				
Superficie construída (m²)	276,00				
Características constructivas:					
· Cerramiento de fachada	enfoscado				
· Tipo de cubierta	inclinada				
· Material de cubierta	teja				
· Estructura	muro de carga				
· Carpintería	madera				
Estado	bueno				

IDENTIFICACIÓN y LOCALIZACIÓN	Sector 4 Nº 025
Finca, paraje "Gerra".	

5- SITUACION URBANISTICA Y AMBIENTAL		
Clase y categoría de suelo	Suelo Rústico de Especial Protección de Producción Agroganadera	SR-EP-PA
Protección	Protección Ambiental Grado 1. Ficha SR-28 del Catálogo de Elementos Protegidos en Suelo Rústico.	
Afecciones	Límite de edificación de la carretera N-634a.	
Observaciones	Edificación residencial aislada en buen estado. La parcela está dedicada a la ganadería extensiva y comprende usos industriales de primera transformación ligadas al sector primario.	

IDENTIFICACIÓN y LOCALIZACIÓN	Sector 4 Nº 026
Finca, paraje "Estación".	

LOCALIZACIÓN

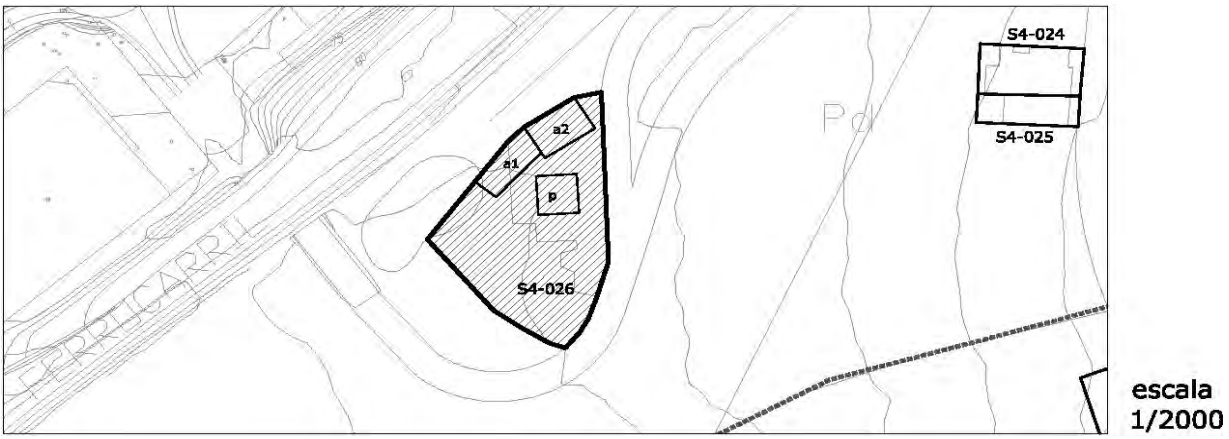

1- INFORMACIÓN GENERAL	
Situación	Sierrapando Este
Acceso	Carretera N-634
Titularidad	Privada

2- DATOS CATASTRALES			
Referencia catastral parcela	39087A011001020000YR	**Localización**	Av Bilbao 121 Pol 11 Parc 102
Referencia catastral edificación	39087A011001020001UT ; 39087A011001020002IY		

3- CARACTERÍSTICAS DE LA PARCELA						
Uso principal parcela		residencial		**Otros usos**	industria taller	
Superficie total (m²)		3.581,00		**% ocupacion**	11,81	
Viario acceso	**Cerramiento**	**Electricidad**	**Agua**	**Saneamiento**	**Alumbrado**	**Otros**
asfaltado	metálica	si	si		si	

4- CARACTERÍSTICAS DE LAS EDIFICACIONES					
	principal	**anejo 1**	**anejo 2**	**anejo 3**	**otros**
Uso	vivienda	industrial	industrial		
Antigüedad	2004	2000			
Superficie ocupación (m²)	116,00	160,00	147,00		
Nº plantas(sobre/bajo rasante)	1	1	1		
Superficie construída (m²)	116,00	160,00	147,00		
Características constructivas:					
· Cerramiento de fachada	enfoscado	metálico	metálico		
· Tipo de cubierta	inclinada	inclinada	inclinada		
· Material de cubierta	otro	metálica	metálica		
· Estructura	hormigón	hormigón	hormigón		
· Carpintería	madera	metálico	metálico		
Estado	bueno	bueno	bueno		

IDENTIFICACIÓN y LOCALIZACIÓN	Sector 4 Nº 026
Finca, paraje "Estación".	

5- SITUACION URBANISTICA Y AMBIENTAL		
Clase y categoría de suelo	Suelo Rústico de Protección Ordinaria	SR-PO
Protección		
Afecciones	Límite de edificación del ferrocarril RENFE Santander-Palencia. Límite de edificación de la carretera N-634a. Línea eléctrica de 55KV.	
Observaciones	Edificación residencial aislada en buen estado con anejos industriales. Comparte el uso residencial con el industrial no contaminante.	

IDENTIFICACIÓN y LOCALIZACIÓN	Sector 4 Nº 027
Finca, paraje "Gerra".	

LOCALIZACIÓN

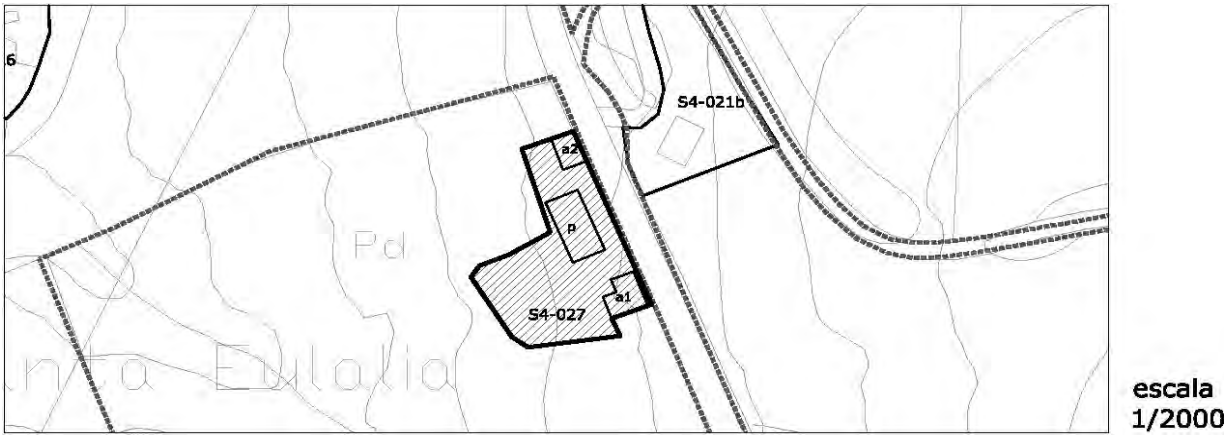

1- INFORMACIÓN GENERAL	
Situación	Sierrapando Este
Acceso	Carretera N-634
Titularidad	Privada

2- DATOS CATASTRALES			
Referencia catastral parcela	39087A011001040000YX	**Localización**	Av Bilbao 134 Pol 11 Parc 104
Referencia catastral edificación			

3- CARACTERÍSTICAS DE LA PARCELA						
Uso principal parcela		residencial		**Otros usos**	agrícola	
Superficie total (m²)		20.050,00		**% ocupacion**	1,58	
Viario acceso	**Cerramiento**	**Electricidad**	**Agua**	**Saneamiento**	**Alumbrado**	**Otros**
asfaltado	sin vallar	si	si		si	

4- CARACTERÍSTICAS DE LAS EDIFICACIONES					
	principal	**anejo 1**	**anejo 2**	**anejo 3**	**otros**
Uso	vivienda	agrícola	almacén		
Antigüedad	1940				
Superficie ocupación (m²)	167,00	90,00	60,00		
Nº plantas(sobre/bajo rasante)	2	1	1		
Superficie construída (m²)	334,00	90,00	60,00		
Características constructivas:					
· Cerramiento de fachada	enfoscado	enfoscado	enfoscado		
· Tipo de cubierta	inclinada	inclinada	inclinada		
· Material de cubierta	teja	teja	teja		
· Estructura	muro de carga	muro de carga	muro de carga		
· Carpintería	metálico	madera	metálico		
Estado	bueno	bueno	bueno		

IDENTIFICACIÓN y LOCALIZACIÓN	Sector 4 Nº 027
Finca, paraje "Gerra".	

5- SITUACION URBANISTICA Y AMBIENTAL		
Clase y categoría de suelo	Suelo Rústico de Especial Protección de Producción Agroganadera	SR-EP-PA
Protección	Protección Ambiental Grado 2. Ficha SR-29 del Catálogo de Elementos Protegidos en Suelo Rústico.	
Afecciones	Límite de edificación de la carretera N-634a.	
Observaciones	Edificación residencial aislada en buen estado.	

IDENTIFICACIÓN y LOCALIZACIÓN	Sector 4 Nº 028
Finca, paraje "Tejera".	

LOCALIZACIÓN

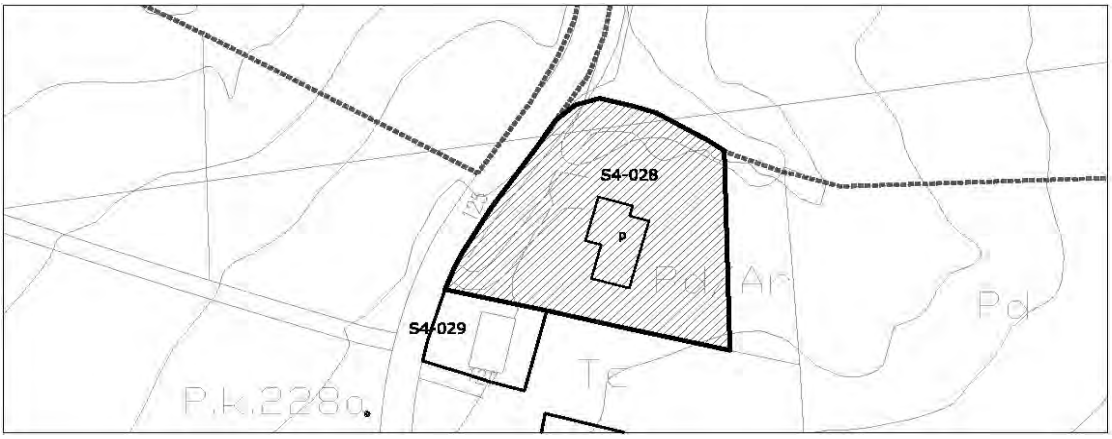

1- INFORMACIÓN GENERAL	
Situación	Sierrapando Este
Acceso	Carretera N-634
Titularidad	Privada

2- DATOS CATASTRALES			
Referencia catastral parcela	39087A010000050000YS	**Localización**	Av Bilbao 125 Pol 10 Parc 5
Referencia catastral edificación			

3- CARACTERÍSTICAS DE LA PARCELA						
Uso principal parcela		residencial		**Otros usos**		
Superficie total (m²)		3.523,00		**% ocupacion**	7,72	
Viario acceso	**Cerramiento**	**Electricidad**	**Agua**	**Saneamiento**	**Alumbrado**	**Otros**
asfaltado	sin vallar	si	si		si	

4- CARACTERÍSTICAS DE LAS EDIFICACIONES					
	principal	**anejo 1**	**anejo 2**	**anejo 3**	**otros**
Uso	vivienda				
Antigüedad	1982				
Superficie ocupación (m²)	272,00				
Nº plantas(sobre/bajo rasante)	2				
Superficie construída (m²)	394,00				
Características constructivas:					
· Cerramiento de fachada	enfoscado				
· Tipo de cubierta	inclinada				
· Material de cubierta	teja				
· Estructura	muro de carga				
· Carpintería	metálico				
Estado	bueno				

IDENTIFICACIÓN y LOCALIZACIÓN	Sector 4 Nº 028
Finca, paraje "Tejera".	

5- SITUACION URBANISTICA Y AMBIENTAL		
Clase y categoría de suelo	Suelo Rústico de Especial Protección de Producción Agroganadera	SR-EP-PA
	Suelo Rústico de Especial Protección de Riberas	SR-EP-R
Protección		
Afecciones	Límite de edificación de la carretera N-634a. Línea eléctrica de 55KV.	
Observaciones	Edificación residencial aislada en buen estado.	

IDENTIFICACIÓN y LOCALIZACIÓN	Sector 4 Nº 029
Finca, paraje "Tejera".	

LOCALIZACIÓN

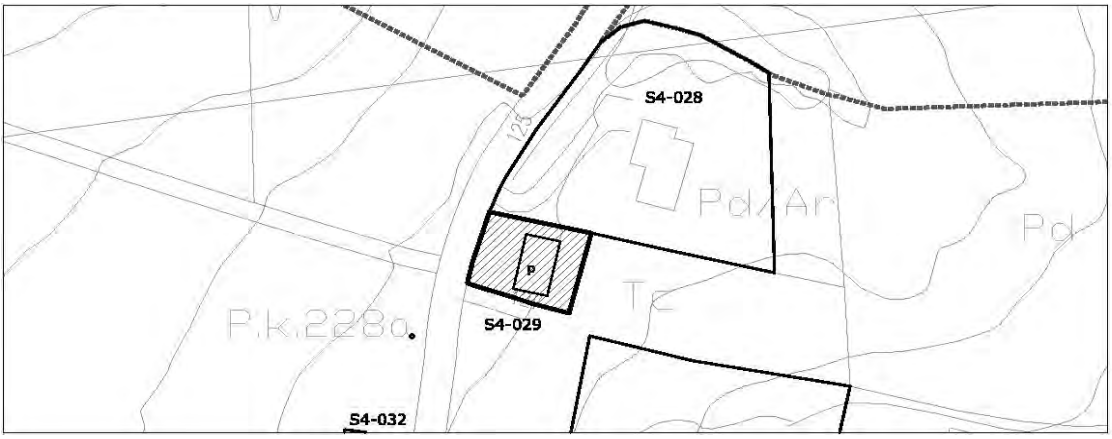

1- INFORMACIÓN GENERAL	
Situación	Sierrapando Este
Acceso	Carretera N-634
Titularidad	Privada

2- DATOS CATASTRALES			
Referencia catastral parcela	39087A010000340000YI	**Localización**	Av Bilbao 127 Pol 10 Parc 34
Referencia catastral edificación			

3- CARACTERÍSTICAS DE LA PARCELA						
Uso principal parcela		residencial		**Otros usos**		
Superficie total (m²)		632,00		**% ocupacion**	22,78	
Viario acceso	**Cerramiento**	**Electricidad**	**Agua**	**Saneamiento**	**Alumbrado**	**Otros**
asfaltado	sin vallar	si	si		si	

4- CARACTERÍSTICAS DE LAS EDIFICACIONES					
	principal	**anejo 1**	**anejo 2**	**anejo 3**	**otros**
Uso	vivienda				
Antigüedad	1940				
Superficie ocupación (m²)	144,00				
Nº plantas(sobre/bajo rasante)	2				
Superficie construída (m²)	260,00				
Características constructivas:					
· Cerramiento de fachada	enfoscado				
· Tipo de cubierta	inclinada				
· Material de cubierta	teja				
· Estructura	muro de carga				
· Carpintería	metálico				
Estado	bueno				

IDENTIFICACIÓN y LOCALIZACIÓN	Sector 4 Nº 029
Finca, paraje "Tejera".	

5- SITUACION URBANISTICA Y AMBIENTAL		
Clase y categoría de suelo	Suelo Rústico de Especial Protección de Producción Agroganadera	SR-EP-PA
Protección		
Afecciones	Límite de edificación de la carretera N-634a.	
Observaciones	Edificación residencial aislada en buen estado.	

IDENTIFICACIÓN y LOCALIZACIÓN	Sector 4 Nº 030
Finca, paraje "Gerra".	

LOCALIZACIÓN

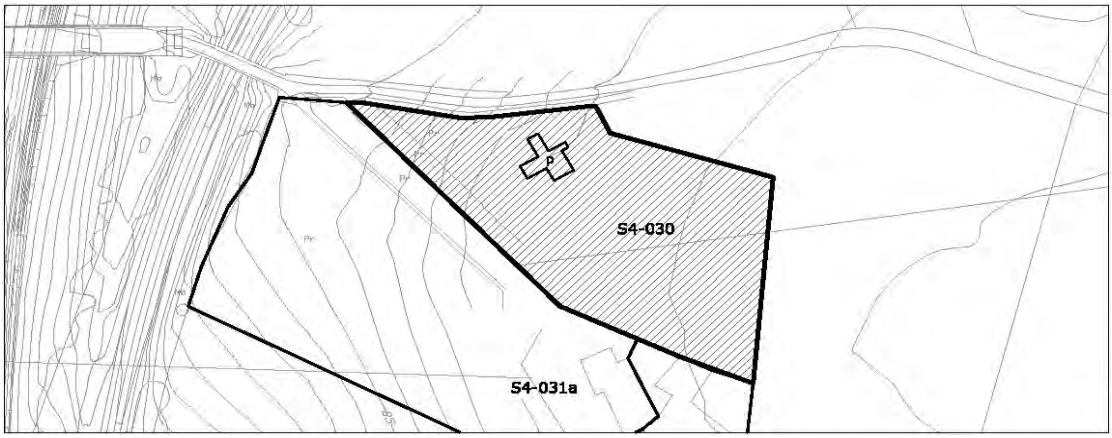

1- INFORMACIÓN GENERAL	
Situación	Sierrapando Este
Acceso	Desviación Carretera N-634 hacia Tanos cruzando la A-67
Titularidad	Privada

2- DATOS CATASTRALES			
Referencia catastral parcela	39087A011001070000YE	**Localización**	Av Bilbao 138B Pol 11 Parc 107
Referencia catastral edificación			

3- CARACTERÍSTICAS DE LA PARCELA						
Uso principal parcela		residencial		**Otros usos**		
Superficie total (m²)		4.647,00		**% ocupacion**	1,94	
Viario acceso	**Cerramiento**	**Electricidad**	**Agua**	**Saneamiento**	**Alumbrado**	**Otros**
asfaltado	sin vallar	si	si		si	

4- CARACTERÍSTICAS DE LAS EDIFICACIONES					
	principal	**anejo 1**	**anejo 2**	**anejo 3**	**otros**
Uso	vivienda				
Antigüedad	2008				
Superficie ocupación (m²)	90,00				
Nº plantas(sobre/bajo rasante)	2				
Superficie construída (m²)	180,00				
Características constructivas:					
· Cerramiento de fachada	enfoscado				
· Tipo de cubierta	inclinada				
· Material de cubierta	teja				
· Estructura	hormigón				
· Carpintería	metálico				
Estado	bueno				

IDENTIFICACIÓN y LOCALIZACIÓN	Sector 4 Nº 030
Finca, paraje "Gerra".	

5- SITUACION URBANISTICA Y AMBIENTAL		
Clase y categoría de suelo	Suelo Rústico de Especial Protección de Producción Agroganadera	SR-EP-PA
Protección		
Afecciones	Límite de edificación del ferrocarril RENFE Santander-Palencia Línea eléctrica de 55 KV.	
Observaciones	Edificación residencial aislada en buen estado.	

IDENTIFICACIÓN y LOCALIZACIÓN	Sector 4 Nº 031
Finca, paraje "Pocerías".	

LOCALIZACIÓN

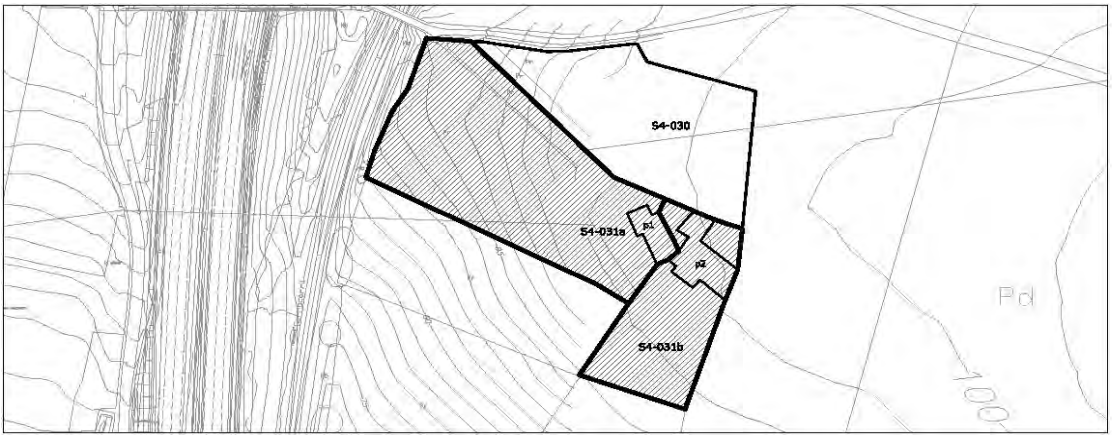

1- INFORMACIÓN GENERAL	
Situación	Sierrapando Este
Acceso	Desviación Carretera N-634 hacia Tanos cruzando la A-67
Titularidad	Privada

2- DATOS CATASTRALES			
Referencia catastral parcela	39087A013006550000YT	**Localización**	Av Bilbao 138A Pol 13 Parc 655
Referencia catastral edificación	39087A013006550001UY		

3- CARACTERÍSTICAS DE LA PARCELA						
Uso principal parcela		residencial		**Otros usos**	ganadero	
Superficie total (m²)		22.536,00		**% ocupacion**	3,23	
Viario acceso	**Cerramiento**	**Electricidad**	**Agua**	**Saneamiento**	**Alumbrado**	**Otros**
asfaltado	sin vallar	si	si		si	

4- CARACTERÍSTICAS DE LAS EDIFICACIONES					
	principal 1	**principal 2**	**anejo 1**	**anejo 2**	**otros**
Uso	vivienda	ganadero			
Antigüedad	2008				
Superficie ocupación (m²)	246,00	482,00			
Nº plantas(sobre/bajo rasante)	2	1			
Superficie construída (m²)	492,00	482,00			
Características constructivas:					
· Cerramiento de fachada	enfoscado				
· Tipo de cubierta	inclinada	inclinada			
· Material de cubierta	teja	metálica			
· Estructura	hormigón	hormigón			
· Carpintería	metálico	metálico			
Estado	bueno				

IDENTIFICACIÓN y LOCALIZACIÓN	Sector 4 Nº 031
Finca, paraje "Pocerías".	

5- SITUACION URBANISTICA Y AMBIENTAL		
Clase y categoría de suelo	Suelo Rústico de Especial Protección de Producción Agroganadera	SR-EP-PA
Protección		
Afecciones	Límite de edificación del ferrocarril RENFE Santander-Palencia. Línea eléctrica de 55 KV.	
Observaciones	Edificación residencial aislada en buen estado con anejos ganaderos ligados a una explotación agropecuaria con componente industrial vinculado a primera transfromación.	

IDENTIFICACIÓN y LOCALIZACIÓN	Sector 4 Nº 032
Finca, paraje "Pocerías".	

LOCALIZACIÓN

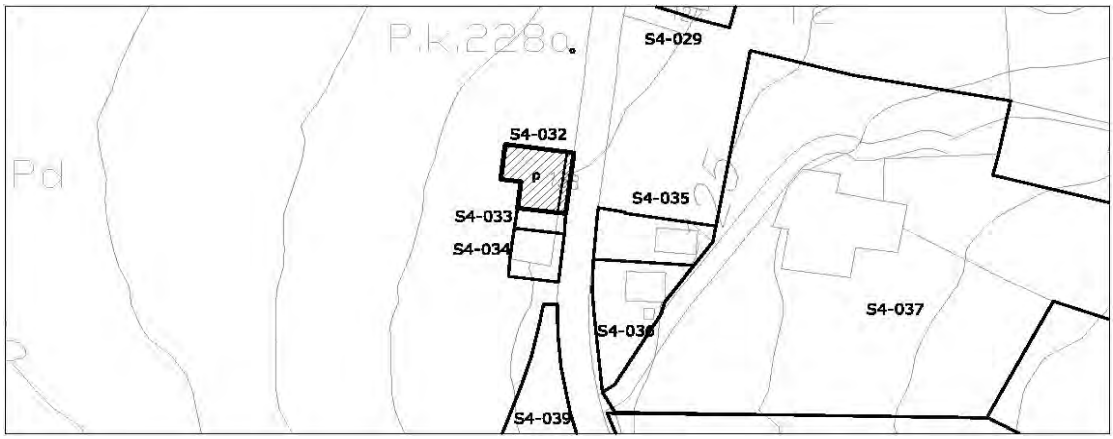

1- INFORMACIÓN GENERAL	
Situación	Sierrapando Este
Acceso	Carretera N-634
Titularidad	Privada

2- DATOS CATASTRALES				
Referencia catastral parcela	001501000VN19H0000IM	**Localización**	Av Bilbao 138	39300
Referencia catastral edificación				

3- CARACTERÍSTICAS DE LA PARCELA						
Uso principal parcela		residencial		**Otros usos**	industrial-almacén	
Superficie total (m²)		273,00		**% ocupacion**	100,00	
Viario acceso	**Cerramiento**	**Electricidad**	**Agua**	**Saneamiento**	**Alumbrado**	**Otros**
asfaltado	sin vallar	si	si		si	

4- CARACTERÍSTICAS DE LAS EDIFICACIONES					
	principal	**anejo 1**	**anejo 2**	**anejo 3**	**otros**
Uso	vivienda				
Antigüedad	1940				
Superficie ocupación (m²)	273,00				
Nº plantas(sobre/bajo rasante)	2				
Superficie construída (m²)	383,00				
Características constructivas:					
· Cerramiento de fachada	enfoscado				
· Tipo de cubierta	inclinada				
· Material de cubierta	teja				
· Estructura	muro de carga				
· Carpintería	madera				
Estado	bueno				

IDENTIFICACIÓN y LOCALIZACIÓN	Sector 4 Nº 032
Finca, paraje "Pocerías".	

5- SITUACION URBANISTICA Y AMBIENTAL		
Clase y categoría de suelo	Suelo Rústico de Especial Protección de Producción Agroganadera	SR-EP-PA
Protección	Protección Ambiental Grado 1. Ficha SR-30 del Catálogo de Elementos Protegidos en Suelo Rústico.	
Afecciones	Límite de edificación de la carretera N-634a.	
Observaciones	Edificación residencial adosada en buen estado con alguna actividad industrial ligada al sector primario.	

IDENTIFICACIÓN y LOCALIZACIÓN	Sector 4 Nº 033
Finca, paraje "Pocerías".	

LOCALIZACIÓN

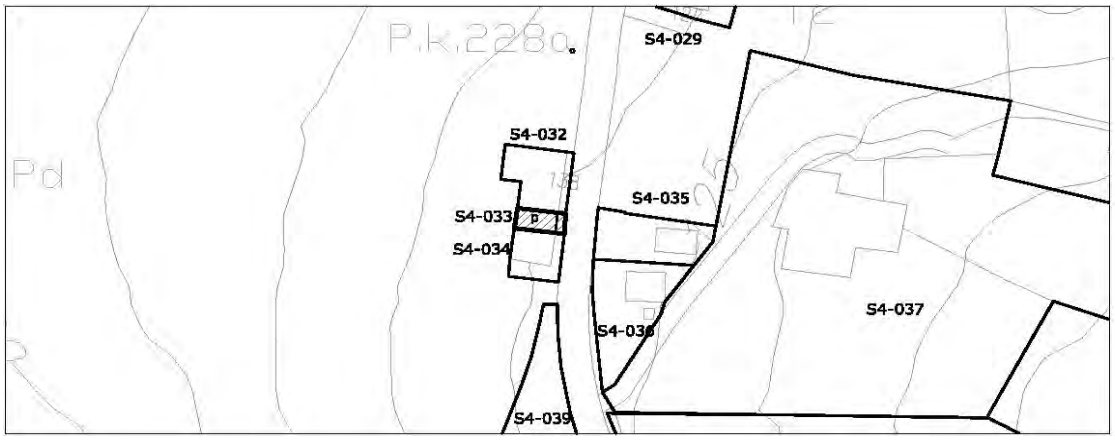

1- INFORMACIÓN GENERAL	
Situación	Sierrapando Este
Acceso	Carretera N-634
Titularidad	Privada

2- DATOS CATASTRALES			
Referencia catastral parcela	001501100VN19H0001KQ	**Localización**	Av Bilbao 140 Pol 11 Parc 106
Referencia catastral edificación			

3- CARACTERÍSTICAS DE LA PARCELA						
Uso principal parcela		residencial		**Otros usos**		
Superficie total (m²)		75,00		**% ocupacion**	100,00	
Viario acceso	**Cerramiento**	**Electricidad**	**Agua**	**Saneamiento**	**Alumbrado**	**Otros**
asfaltado	sin vallar	si	si		si	

4- CARACTERÍSTICAS DE LAS EDIFICACIONES					
	principal	**anejo 1**	**anejo 2**	**anejo 3**	**otros**
Uso	vivienda				
Antigüedad	1938				
Superficie ocupación (m²)	75,00				
Nº plantas(sobre/bajo rasante)	2				
Superficie construída (m²)	122,00				
Características constructivas:					
· Cerramiento de fachada	enfoscado				
· Tipo de cubierta	inclinada				
· Material de cubierta	teja				
· Estructura	muro de carga				
· Carpintería	madera				
Estado	bueno				

IDENTIFICACIÓN y LOCALIZACIÓN	Sector 4 Nº 033
Finca, paraje "Pocerías".	

5- SITUACION URBANISTICA Y AMBIENTAL		
Clase y categoría de suelo	Suelo Rústico de Especial Protección de Producción Agroganadera	SR-EP-PA
Protección	Protección Ambiental Grado 1. Ficha SR-30 del Catálogo de Elementos Protegidos en Suelo Rústico.	
Afecciones	Límite de edificación de la carretera N-634.	
Observaciones	Edificación residencial adosada en buen estado.	

IDENTIFICACIÓN y LOCALIZACIÓN	Sector 4 Nº 034
Finca, paraje "Pocerías".	

LOCALIZACIÓN

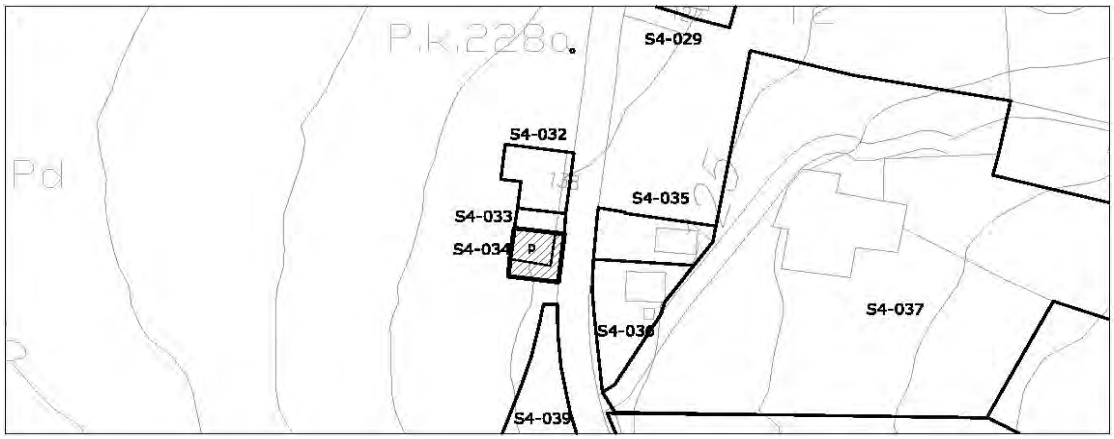

1- INFORMACIÓN GENERAL	
Situación	Sierrapando Este
Acceso	Carretera N-634
Titularidad	Privada

2- DATOS CATASTRALES			
Referencia catastral parcela	001501200VN19H0001RQ	**Localización**	Av Bilbao 140 Pol 11 Parc 106
Referencia catastral edificación			

3- CARACTERÍSTICAS DE LA PARCELA						
Uso principal parcela		residencial		**Otros usos**		
Superficie total (m²)		179,00		**% ocupacion**	54,75	
Viario acceso	**Cerramiento**	**Electricidad**	**Agua**	**Saneamiento**	**Alumbrado**	**Otros**
asfaltado	sin vallar	si	si		si	

4- CARACTERÍSTICAS DE LAS EDIFICACIONES					
	principal	**anejo 1**	**anejo 2**	**anejo 3**	**otros**
Uso	vivienda				
Antigüedad	1940				
Superficie ocupación (m²)	98,00				
Nº plantas(sobre/bajo rasante)	2				
Superficie construída (m²)	213,00				
Características constructivas:					
· Cerramiento de fachada	enfoscado				
· Tipo de cubierta	inclinada				
· Material de cubierta	teja				
· Estructura	muro de carga				
· Carpintería	madera				
Estado	bueno				

IDENTIFICACIÓN y LOCALIZACIÓN	Sector 4 Nº 034
Finca, paraje "Pocerías".	

5- SITUACION URBANISTICA Y AMBIENTAL		
Clase y categoría de suelo	Suelo Rústico de Especial Protección de Producción Agroganadera	SR-EP-PA
Protección	Protección Ambiental Grado 1. Ficha SR-30 del Catálogo de Elementos Protegidos en Suelo Rústico.	
Afecciones	Límite de edificación de la carretera N-634a.	
Observaciones	Edificación residencial adosada en buen estado.	

IDENTIFICACIÓN y LOCALIZACIÓN	Sector 4 Nº 035
Finca, paraje "Pocerías".	

LOCALIZACIÓN

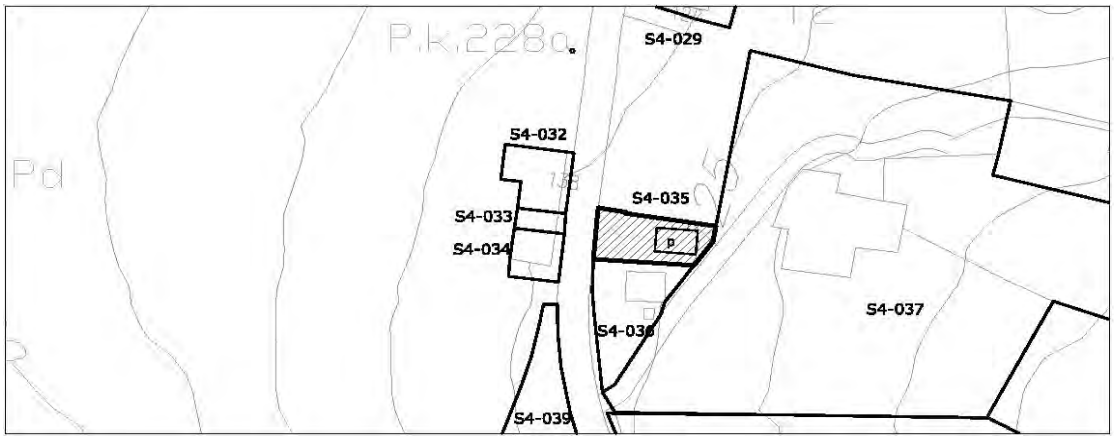

1- INFORMACIÓN GENERAL	
Situación	Sierrapando Este
Acceso	Carretera N-634
Titularidad	Privada

2- DATOS CATASTRALES			
Referencia catastral parcela	001503300VN19H0001QQ	**Localización**	Av Bilbao 131A Pol 10 Parc 17
Referencia catastral edificación			

3- CARACTERÍSTICAS DE LA PARCELA						
Uso principal parcela		residencial		**Otros usos**		
Superficie total (m²)		238,00		**% ocupacion**	25,21	
Viario acceso	**Cerramiento**	**Electricidad**	**Agua**	**Saneamiento**	**Alumbrado**	**Otros**
asfaltado	sin vallar	si	si		si	

4- CARACTERÍSTICAS DE LAS EDIFICACIONES					
	principal	**anejo 1**	**anejo 2**	**anejo 3**	**otros**
Uso	vivienda				
Antigüedad	1994				
Superficie ocupación (m²)	60,00				
Nº plantas(sobre/bajo rasante)	1				
Superficie construída (m²)	60,00				
Características constructivas:					
· Cerramiento de fachada	enfoscado				
· Tipo de cubierta	inclinada				
· Material de cubierta	teja				
· Estructura	hormigón				
· Carpintería	madera				
Estado	bueno				

IDENTIFICACIÓN y LOCALIZACIÓN	Sector 4 Nº 035
Finca, paraje "Pocerías".	

5- SITUACION URBANISTICA Y AMBIENTAL		
Clase y categoría de suelo	Suelo Rústico de Especial Protección de Producción Agroganadera	SR-EP-PA
Protección		
Afecciones	Límite de edificación de la carretera N-634a.	
Observaciones	Edificación residencial aislada en buen estado.	

IDENTIFICACIÓN y LOCALIZACIÓN	Sector 4 Nº 036
Finca, paraje "Pocerías".	

LOCALIZACIÓN

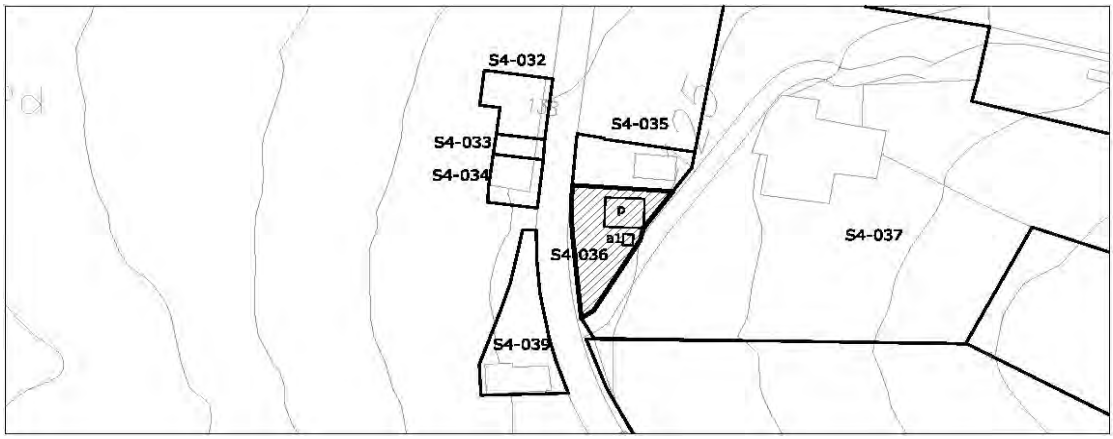

1- INFORMACIÓN GENERAL	
Situación	Sierrapando Este
Acceso	Carretera N-634
Titularidad	Privada

2- DATOS CATASTRALES				
Referencia catastral parcela	001501300VN19H0001DQ	**Localización**	Av Bilbao 131	39300
Referencia catastral edificación				

3- CARACTERÍSTICAS DE LA PARCELA						
Uso principal parcela		residencial		**Otros usos**		
Superficie total (m²)		534,00		**% ocupacion**	17,42	
Viario acceso	**Cerramiento**	**Electricidad**	**Agua**	**Saneamiento**	**Alumbrado**	**Otros**
asfaltado	sin vallar	si	si		si	

4- CARACTERÍSTICAS DE LAS EDIFICACIONES					
	principal	**anejo 1**	**anejo 2**	**anejo 3**	**otros**
Uso	vivienda				
Antigüedad	1951				
Superficie ocupación (m²)	85,00	8,00			
Nº plantas(sobre/bajo rasante)	2	1			
Superficie construída (m²)	148,00	8,00			
Características constructivas:					
· Cerramiento de fachada	enfoscado				
· Tipo de cubierta	inclinada				
· Material de cubierta	teja				
· Estructura	hormigón				
· Carpintería	madera				
Estado	bueno				

IDENTIFICACIÓN y LOCALIZACIÓN	Sector 4 Nº 036
Finca, paraje "Pocerías".	

5- SITUACION URBANISTICA Y AMBIENTAL		
Clase y categoría de suelo	Suelo Rústico de Especial Protección de Producción Agroganadera	SR-EP-PA
Protección		
Afecciones	Límite de edificación de la carretera N-634a.	
Observaciones	Edificación residencial aislada en buen estado.	

IDENTIFICACIÓN y LOCALIZACIÓN	Sector 4 Nº 037
Finca, paraje "Pocerías".	

LOCALIZACIÓN

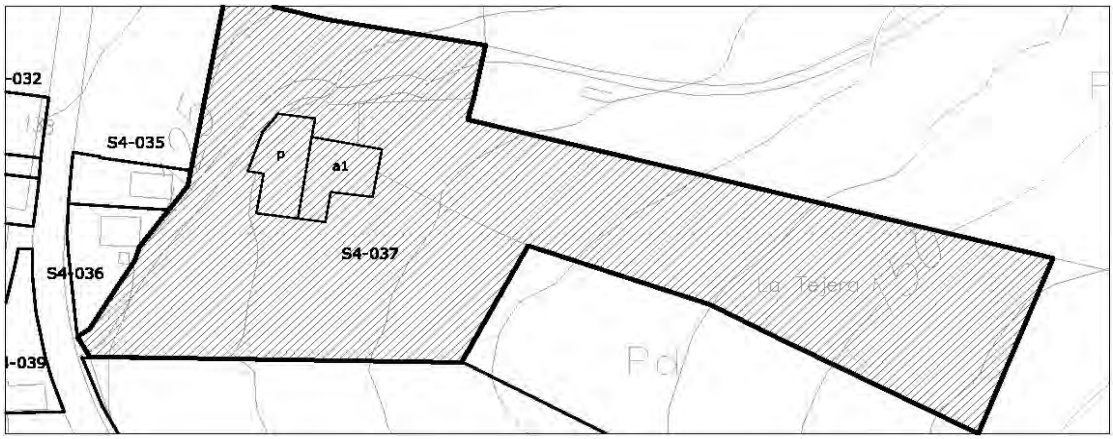

1- INFORMACIÓN GENERAL	
Situación	Sierrapando Este
Acceso	Carretera N-634
Titularidad	Privada

2- DATOS CATASTRALES			
Referencia catastral parcela	39087A010000370000YS	**Localización**	Av Bilbao 129 Pol 10 Parc 25
Referencia catastral edificación			

3- CARACTERÍSTICAS DE LA PARCELA						
Uso principal parcela		residencial		**Otros usos**	ganadero	
Superficie total (m²)		15.139,00		**% ocupacion**	4,46	
Viario acceso	**Cerramiento**	**Electricidad**	**Agua**	**Saneamiento**	**Alumbrado**	**Otros**
asfaltado	sin vallar	si	si		si	

4- CARACTERÍSTICAS DE LAS EDIFICACIONES					
	principal	**anejo 1**	**anejo 2**	**anejo 3**	**otros**
Uso	vivienda	ganadero			
Antigüedad	2002				
Superficie ocupación (m²)	349,00	326,00			
Nº plantas(sobre/bajo rasante)	2	1			
Superficie construída (m²)	698,00	326,00			
Características constructivas:					
· Cerramiento de fachada	enfoscado	metálico			
· Tipo de cubierta	inclinada	inclinada			
· Material de cubierta	hormigón	uralita			
· Estructura	hormigón				
· Carpintería	metálico	madera			
Estado	bueno	bueno			

IDENTIFICACIÓN y LOCALIZACIÓN	Sector 4 Nº 037
Finca, paraje "Pocerías".	

5- SITUACION URBANISTICA Y AMBIENTAL		
Clase y categoría de suelo	Suelo Rústico de Especial Protección de Producción Agroganadera	SR-EP-PA
Protección		
Afecciones	Límite de edificación de la carretera N-634a.	
Observaciones	Edificación residencial aislada en buen estado con anejo ganadero.	

IDENTIFICACIÓN y LOCALIZACIÓN	Sector 4 Nº 038
Finca, paraje "Tejera".	

LOCALIZACIÓN

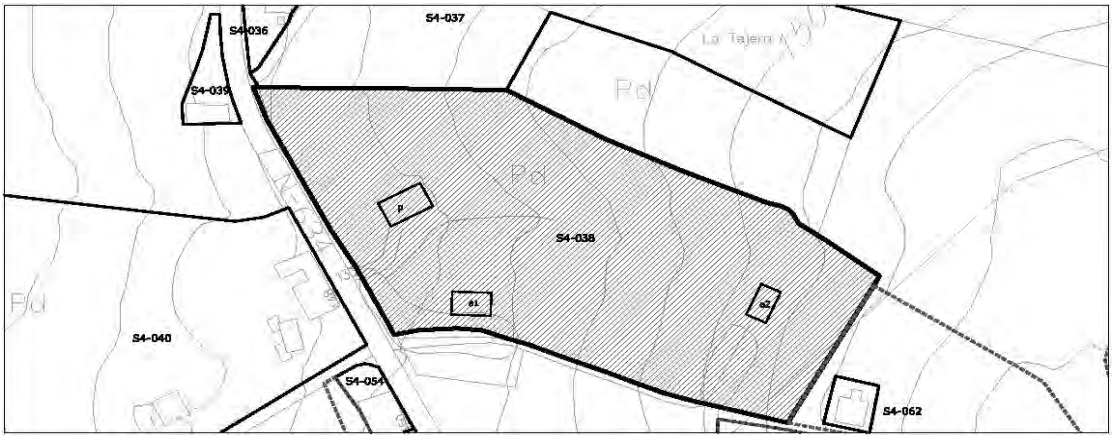

1- INFORMACIÓN GENERAL	
Situación	Sierrapando Este
Acceso	Carretera N-634
Titularidad	Privada

2- DATOS CATASTRALES			
Referencia catastral parcela	39087A010000150000YY	**Localización**	Av Bilbao 133 Pol 10 Parc 15
Referencia catastral edificación			

3- CARACTERÍSTICAS DE LA PARCELA						
Uso principal parcela		residencial		**Otros usos**	ganadero	
Superficie total (m²)		19.812,00		**% ocupacion**	2,39	
Viario acceso	**Cerramiento**	**Electricidad**	**Agua**	**Saneamiento**	**Alumbrado**	**Otros**
asfaltado	de fábrica	si	si		si	

4- CARACTERÍSTICAS DE LAS EDIFICACIONES						
	principal	**anejo 1**	**anejo 2**	**anejo 3**	**otros**
Uso	vivienda	ganadero	agrícola		
Antigüedad	1924				
Superficie ocupación (m²)	204,00	150,00	120,00		
Nº plantas(sobre/bajo rasante)	2	1	1		
Superficie construída (m²)	408,00	150,00	120,00		
Características constructivas:					
· Cerramiento de fachada	cerámico	enfoscado	piedra		
· Tipo de cubierta	inclinada	inclinada	inclinada		
· Material de cubierta	otro	uralita	teja		
· Estructura	hormigón		muro de carga		
· Carpintería	madera	madera	madera		
Estado	bueno	regular	bueno		

IDENTIFICACIÓN y LOCALIZACIÓN	Sector 4 Nº 038
Finca, paraje "Tejera".	

5- SITUACION URBANISTICA Y AMBIENTAL		
Clase y categoría de suelo	Suelo Rústico de Especial Protección de Producción Agroganadera	SR-EP-PA
Protección	Protección Ambiental Grado 2. Ficha SR-32 del Catálogo de Elementos Protegidos en Suelo Rústico.	
Afecciones	Límite de edificación de la carretera N-634a.	
Observaciones	Edificación residencial aislada en buen estado con anejos ganaderos y agrícolas.	

IDENTIFICACIÓN y LOCALIZACIÓN	Sector 4 Nº 039
Finca, paraje "Pocernias".	

LOCALIZACIÓN

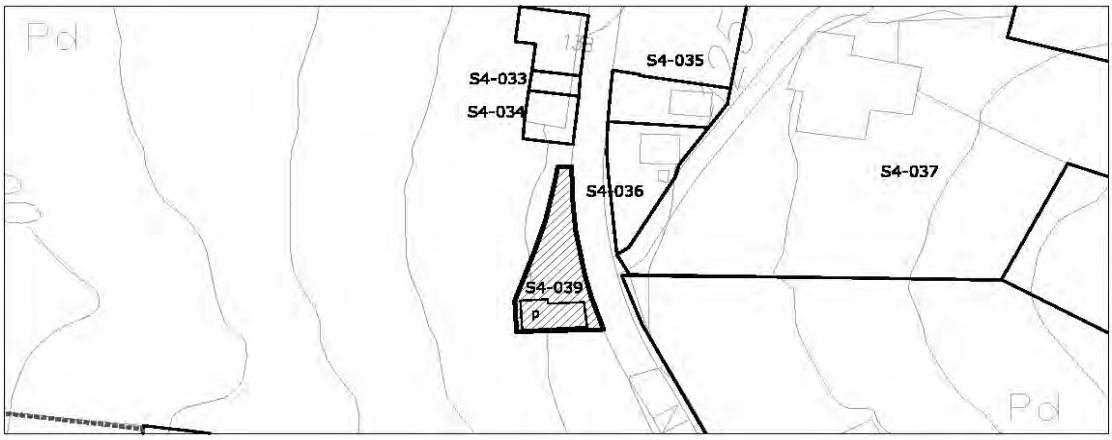

1- INFORMACIÓN GENERAL	
Situación	Sierrapando Este
Acceso	Carretera N-634
Titularidad	Privada

2- DATOS CATASTRALES			
Referencia catastral parcela	39087A013006560000Y	**Localización**	Av Bilbao 144B Pol 13 Parc 656
Referencia catastral edificación			

3- CARACTERÍSTICAS DE LA PARCELA						
Uso principal parcela		almacén		**Otros usos**		
Superficie total (m²)		21.356,00		**% ocupacion**	0,59	
Viario acceso	**Cerramiento**	**Electricidad**	**Agua**	**Saneamiento**	**Alumbrado**	**Otros**
asfaltado	de fábrica	si	si		si	

4- CARACTERÍSTICAS DE LAS EDIFICACIONES					
	principal	**anejo 1**	**anejo 2**	**anejo 3**	**otros**
Uso	vivienda				
Antigüedad	1975				
Superficie ocupación (m²)	127,00				
Nº plantas(sobre/bajo rasante)	1				
Superficie construída (m²)	127,00				
Características constructivas:					
· Cerramiento de fachada	enfoscado				
· Tipo de cubierta	inclinada				
· Material de cubierta	teja				
· Estructura	muro de carga				
· Carpintería	metálico				
Estado	regular				

IDENTIFICACIÓN y LOCALIZACIÓN	Sector 4 Nº 039
Finca, paraje "Pocernias".	

5- SITUACION URBANISTICA Y AMBIENTAL		
Clase y categoría de suelo	Suelo Rústico de Especial Protección de Producción Agroganadera	SR-EP-PA
Protección		
Afecciones	Límite de edificación de la carretera N-634a.	
Observaciones	Garajes y almacenes	

IDENTIFICACIÓN y LOCALIZACIÓN	Sector 4 Nº 040
Finca, paraje "Tejera".	

LOCALIZACIÓN

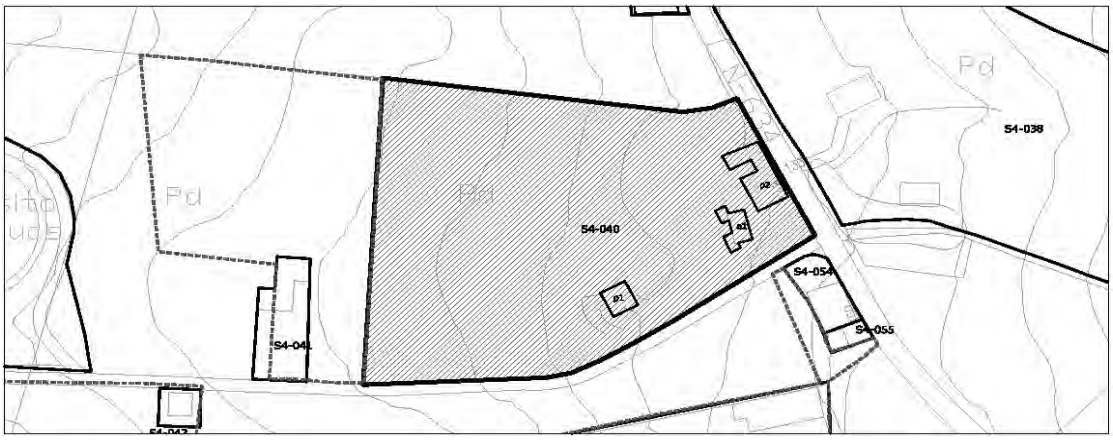

1- INFORMACIÓN GENERAL	
Situación	Sierrapando Este
Acceso	Carretera N-634
Titularidad	Privada

2- DATOS CATASTRALES			
Referencia catastral parcela	39087A013006580000YO	**Localización**	Av Bilbao 148 Pol 13 Parc 658
Referencia catastral edificación			

3- CARACTERÍSTICAS DE LA PARCELA						
Uso principal parcela		residencial		**Otros usos**	agrícola	
Superficie total (m²)		16.836,00		**% ocupacion**	3,49	
Viario acceso	**Cerramiento**	**Electricidad**	**Agua**	**Saneamiento**	**Alumbrado**	**Otros**
asfaltado	de fábrica	si	si		si	

4- CARACTERÍSTICAS DE LAS EDIFICACIONES					
	principal 1	**principal 2**	**anejo 1**	**anejo 2**	**otros**
Uso	vivienda	vivienda	agrícola		
Antigüedad	1930				
Superficie ocupación (m²)	122,00	325,00	141,00		
Nº plantas(sobre/bajo rasante)	2	2	1		
Superficie construída (m²)	244,00	650,00	144,00		
Características constructivas:					
· Cerramiento de fachada	piedra y revoco	enfoscado			
· Tipo de cubierta	inclinada	inclinada	inclinada		
· Material de cubierta	teja	uralita	teja		
· Estructura	hormigón	muro de carga	muro de carga		
· Carpintería	madera	madera	madera		
Estado	bueno	regular	bueno		

IDENTIFICACIÓN y LOCALIZACIÓN	Sector 4 Nº 040
Finca, paraje "Tejera".	

5- SITUACION URBANISTICA Y AMBIENTAL		
Clase y categoría de suelo	Suelo Rústico de Especial Protección de Producción Agroganadera	SR-EP-PA
Protección	Protección Ambiental Grado 2. Ficha SR-31 del Catálogo de Elementos Protegidos en Suelo Rústico.	
Afecciones	Límite de edificación de la carretera N-634a.	
Observaciones	Edificaciónes residenciales aisladas en buen estado con anejo agrícola. La parcela tiene cierto grado industrial vinculado al sector primario y a la primera transformación.	

IDENTIFICACIÓN y LOCALIZACIÓN	Sector 4 Nº 041
Finca, paraje "Tejera".	

LOCALIZACIÓN

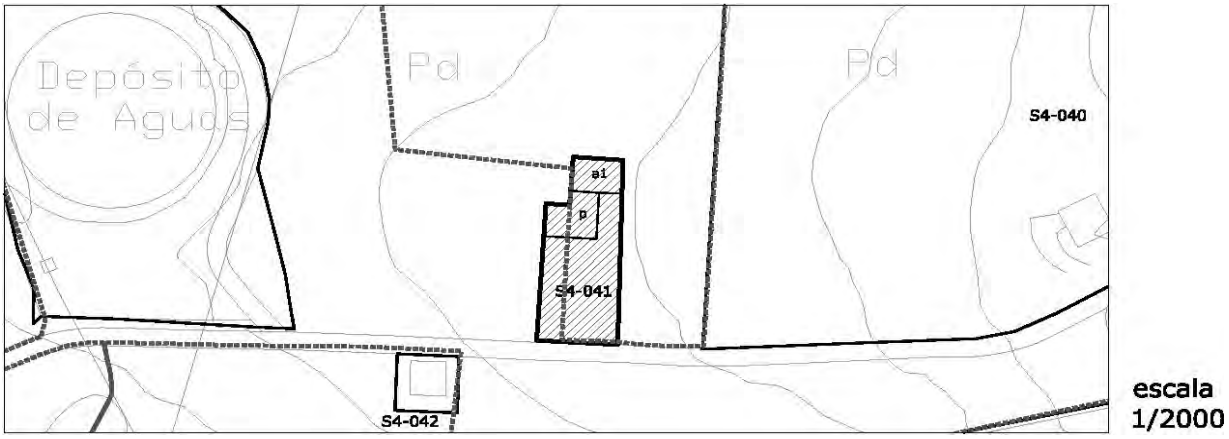

1- INFORMACIÓN GENERAL	
Situación	Sierrapando Este
Acceso	Avenida de Jose Antonio hacia la N-634
Titularidad	Privada

2- DATOS CATASTRALES			
Referencia catastral parcela	39087A013008700000YW	**Localización**	Av Tanos 765 Pol 13 Parc 870
Referencia catastral edificación			

3- CARACTERÍSTICAS DE LA PARCELA						
Uso principal parcela		residencial		**Otros usos**		
Superficie total (m²)		9.177,00		**% ocupacion**	3,03	
Viario acceso	**Cerramiento**	**Electricidad**	**Agua**	**Saneamiento**	**Alumbrado**	**Otros**
asfaltado	de fábrica	si	si		si	

4- CARACTERÍSTICAS DE LAS EDIFICACIONES					
	principal	**anejo 1**	**anejo 2**	**anejo 3**	**otros**
Uso	vivienda	almacén			
Antigüedad	2004				
Superficie ocupación (m²)	154,00	124,00			
Nº plantas(sobre/bajo rasante)	2	1			
Superficie construída (m²)	308,00	124,00			
Características constructivas:					
· Cerramiento de fachada	piedra y revoco	enfoscado			
· Tipo de cubierta	inclinada	plana			
· Material de cubierta	teja	hormigón			
· Estructura	hormigón	hormigón			
· Carpintería	madera	metálico			
Estado	bueno	bueno			

IDENTIFICACIÓN y LOCALIZACIÓN	Sector 4 Nº 041
Finca, paraje "Tejera".	

5- SITUACION URBANISTICA Y AMBIENTAL		
Clase y categoría de suelo	Suelo Rústico de Especial Protección de Producción Agroganadera	SR-EP-PA
Protección		
Afecciones		
Observaciones	Edificacióne residenciale aislada en buen estado con almacén anejo.	

IDENTIFICACIÓN y LOCALIZACIÓN	Sector 4 Nº 042
Finca, paraje "Tejera".	

LOCALIZACIÓN

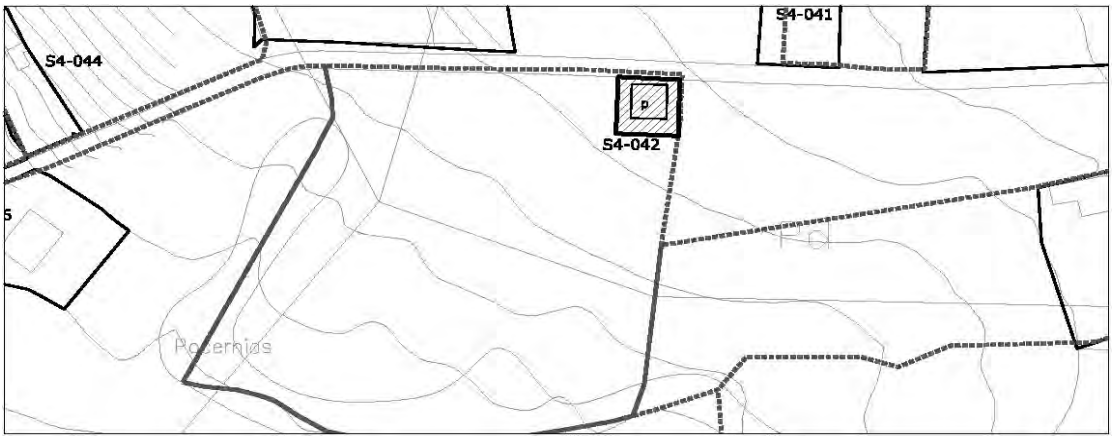

1- INFORMACIÓN GENERAL	
Situación	Sierrapando Este
Acceso	Avenida de Jose Antonio hacia la N-634
Titularidad	Privada

2- DATOS CATASTRALES			
Referencia catastral parcela	39087A013007640000YJ	**Localización**	Av Tanos 767 Pol 13 Parc 764
Referencia catastral edificación			

3- CARACTERÍSTICAS DE LA PARCELA						
Uso principal parcela		residencial		**Otros usos**		
Superficie total (m²)		10.537,00		**% ocupacion**	0,85	
Viario acceso	**Cerramiento**	**Electricidad**	**Agua**	**Saneamiento**	**Alumbrado**	**Otros**
asfaltado	de fábrica	si	si		si	

4- CARACTERÍSTICAS DE LAS EDIFICACIONES					
	principal	**anejo 1**	**anejo 2**	**anejo 3**	**otros**
Uso	vivienda				
Antigüedad	1957				
Superficie ocupación (m²)	90,00				
Nº plantas(sobre/bajo rasante)	2				
Superficie construída (m²)	232,00				
Características constructivas:					
· Cerramiento de fachada	enfoscado				
· Tipo de cubierta	inclinada				
· Material de cubierta	teja				
· Estructura	muro de carga				
· Carpintería	metálico				
Estado	bueno				

IDENTIFICACIÓN y LOCALIZACIÓN	Sector 4 Nº 042
Finca, paraje "Tejera".	

5- SITUACION URBANISTICA Y AMBIENTAL		
Clase y categoría de suelo	Suelo Rústico de Especial Protección de Producción Agroganadera	SR-EP-PA
Protección		
Afecciones	Línea eléctrica de 20 KV. Conducción de abastecimiento de agua.	
Observaciones	Edificación residencial aislada en buen estado.	

IDENTIFICACIÓN y LOCALIZACIÓN	Sector 4 Nº 043
Depósito de aguas municipal, paraje "Pocernias".	

LOCALIZACIÓN

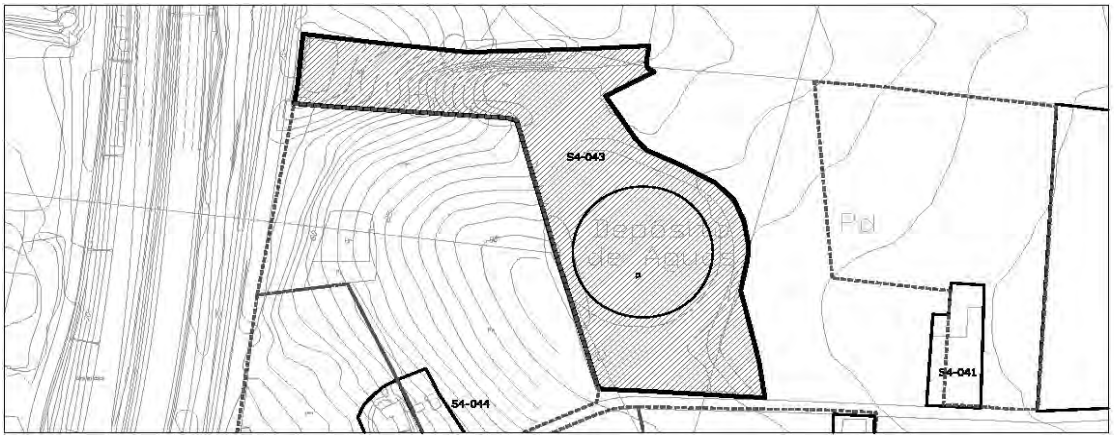

1- INFORMACIÓN GENERAL	
Situación	Sierrapando Este
Acceso	Avenida de Jose Antonio hacia la N-634
Titularidad	Pública

2- DATOS CATASTRALES			
Referencia catastral parcela	39087A013006540000YL	**Localización**	Av Tanos 767B Pol 13 Parc 654
Referencia catastral edificación			

3- CARACTERÍSTICAS DE LA PARCELA						
Uso principal parcela		equipamiento		**Otros usos**	industrial-almacén	
Superficie total (m²)		11.454,00		**% ocupacion**	20,91	
Viario acceso	**Cerramiento**	**Electricidad**	**Agua**	**Saneamiento**	**Alumbrado**	**Otros**
asfaltado	de fábrica	si	si		si	

4- CARACTERÍSTICAS DE LAS EDIFICACIONES					
	principal	**anejo 1**	**anejo 2**	**anejo 3**	**otros**
Uso	equipamiento				
Antigüedad	1950				
Superficie ocupación (m²)	2395,00				
Nº plantas(sobre/bajo rasante)	1				
Superficie construída (m²)	2593,00				
Características constructivas:					
· Cerramiento de fachada	otro				
· Tipo de cubierta	plana				
· Material de cubierta	otro				
· Estructura	hormigón				
· Carpintería	otro				
Estado	bueno				

IDENTIFICACIÓN y LOCALIZACIÓN	Sector 4 Nº 043
Depósito de aguas municipal, paraje "Pocernias".	

5- SITUACION URBANISTICA Y AMBIENTAL		
Clase y categoría de suelo	Suelo Rústico de Especial Protección de Producción Agroganadera	SR-EP-PA
Protección		
Afecciones	Líneas eléctricas de 20KV. Conducción de abastecimiento de agua. Límite de edificación del ferrocarril RENFE Santander-Palencia.	
Observaciones	Depósitos de aguas municipales de Sierrapando.	

IDENTIFICACIÓN y LOCALIZACIÓN	Sector 4 Nº 044
Finca, paraje "Pocernias".	

LOCALIZACIÓN

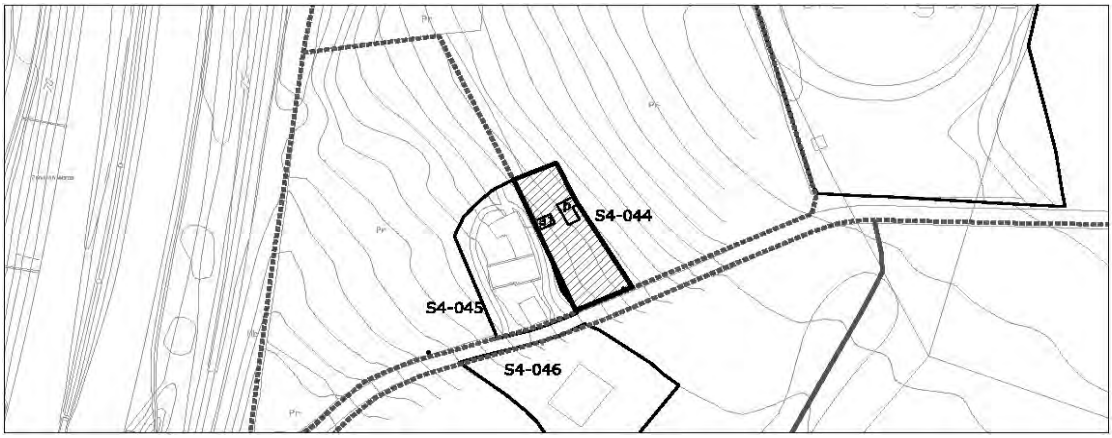

1- INFORMACIÓN GENERAL	
Situación	Sierrapando Este
Acceso	Avenida de Jose Antonio hacia la N-634
Titularidad	Privada

2- DATOS CATASTRALES			
Referencia catastral parcela	39087A013009720000YQ	**Localización**	Av Tanos 777 Pol 13 Parc 972
Referencia catastral edificación			

3- CARACTERÍSTICAS DE LA PARCELA						
Uso principal parcela		residencial		**Otros usos**		
Superficie total (m²)		12.541,00		**% ocupacion**	0,30	
Viario acceso	**Cerramiento**	**Electricidad**	**Agua**	**Saneamiento**	**Alumbrado**	**Otros**
asfaltado	vegetal	si	si		si	

4- CARACTERÍSTICAS DE LAS EDIFICACIONES					
	principal	**anejo 1**	**anejo 2**	**anejo 3**	**otros**
Uso	vivienda	almacén			
Antigüedad	1990				
Superficie ocupación (m²)	25,00	12,00			
Nº plantas(sobre/bajo rasante)	1	1			
Superficie construída (m²)	25,00	12,00			
Características constructivas:					
· Cerramiento de fachada	otro				
· Tipo de cubierta	plana				
· Material de cubierta	otro				
· Estructura	hormigón				
· Carpintería	otro				
Estado	bueno				

IDENTIFICACIÓN y LOCALIZACIÓN	Sector 4 Nº 044
Finca, paraje "Pocernias".	

5- SITUACION URBANISTICA Y AMBIENTAL		
Clase y categoría de suelo	Suelo Rústico de Especial Protección de Producción Agroganadera	SR-EP-PA
Protección		
Afecciones	Conducción de abastecimiento de agua.	
Observaciones	Edificación residencial aislada en buen estado con almacén anejo.	

IDENTIFICACIÓN y LOCALIZACIÓN	Sector 4 Nº 045
Finca, paraje "Pocernias".	

LOCALIZACIÓN



1- INFORMACIÓN GENERAL	
Situación	Sierrapando Este
Acceso	Avenida de Jose Antonio hacia la N-634
Titularidad	Privada

2- DATOS CATASTRALES			
Referencia catastral parcela	39087A013000520000YM	**Localización**	Av Tanos 771 Pol 13 Parc 52
Referencia catastral edificación			

3- CARACTERÍSTICAS DE LA PARCELA						
Uso principal parcela		residencial		**Otros usos**	agrícola	
Superficie total (m²)		6.150,00		**% ocupacion**	3,02	
Viario acceso	**Cerramiento**	**Electricidad**	**Agua**	**Saneamiento**	**Alumbrado**	**Otros**
asfaltado	sin vallar	si	si		si	

4- CARACTERÍSTICAS DE LAS EDIFICACIONES					
	principal	**anejo 1**	**anejo 2**	**anejo 3**	**otros**
Uso	vivienda	agrícola	almacén		
Antigüedad	1940				
Superficie ocupación (m²)	80,00	74,00	32,00		
Nº plantas(sobre/bajo rasante)	2	1	1		
Superficie construída (m²)	160,00	74,00	32,00		
Características constructivas:					
· Cerramiento de fachada	enfoscado	enfoscado	enfoscado		
· Tipo de cubierta	inclinada	inclinada	inclinada		
· Material de cubierta	teja	teja	teja		
· Estructura	muro de carga	muro de carga	muro de carga		
· Carpintería	madera	madera	madera		
Estado	bueno	regular	regular		

IDENTIFICACIÓN y LOCALIZACIÓN	Sector 4 Nº 045
Finca, paraje "Pocernias".	

5- SITUACION URBANISTICA Y AMBIENTAL		
Clase y categoría de suelo	Suelo Rústico de Especial Protección de Producción Agroganadera	SR-EP-PA
Protección	Protección Ambiental Grado 1. Ficha SR-39 del Catálogo de Elementos Protegidos en Suelo Rústico.	
Afecciones	Límite de edificación del ferrocarril RENFE Santander-Palencia. Conducción de abastecimiento de agua.	
Observaciones	Edificación residencial aislada en buen estado con anejos agrícolas y de almacén.	

IDENTIFICACIÓN y LOCALIZACIÓN	Sector 4 Nº 046
Finca, paraje "Pocernias".	

LOCALIZACIÓN

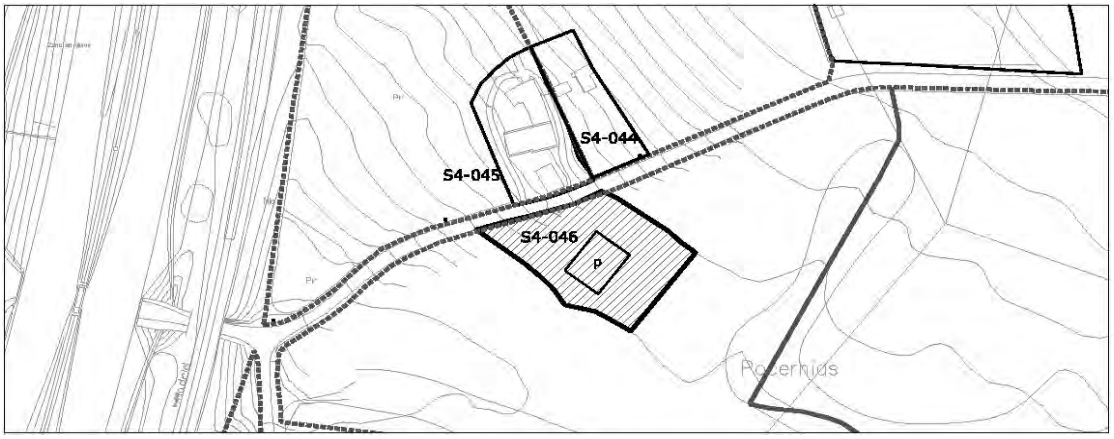

1- INFORMACIÓN GENERAL	
Situación	Sierrapando Este
Acceso	Avenida de Jose Antonio hacia la N-634
Titularidad	Privada

2- DATOS CATASTRALES			
Referencia catastral parcela	001706600VN19H0001BQ	**Localización**	Av Tanos 773 Pol 13 Parc 652
Referencia catastral edificación			

3- CARACTERÍSTICAS DE LA PARCELA						
Uso principal parcela		residencial		**Otros usos**	agrícola	
Superficie total (m²)		202,00		**% ocupacion**	74,75	
Viario acceso	**Cerramiento**	**Electricidad**	**Agua**	**Saneamiento**	**Alumbrado**	**Otros**
asfaltado	de fábrica	si	si		si	

4- CARACTERÍSTICAS DE LAS EDIFICACIONES					
	principal	**anejo 1**	**anejo 2**	**anejo 3**	**otros**
Uso	vivienda				
Antigüedad	1980				
Superficie ocupación (m²)	151,00				
Nº plantas(sobre/bajo rasante)	2				
Superficie construída (m²)	325,00				
Características constructivas:					
· Cerramiento de fachada	enfoscado				
· Tipo de cubierta	inclinada				
· Material de cubierta	hormigón				
· Estructura	hormigón				
· Carpintería	metálico				
Estado	bueno				

IDENTIFICACIÓN y LOCALIZACIÓN	Sector 4 Nº 046
Finca, paraje "Pocernias".	

5- SITUACION URBANISTICA Y AMBIENTAL		
Clase y categoría de suelo	Suelo Rústico de Especial Protección de Producción Agroganadera	SR-EP-PA
Protección		
Afecciones	Conducción de abastecimiento de agua.	
Observaciones	Edificación residencial aislada en buen estado.	

IDENTIFICACIÓN y LOCALIZACIÓN	Sector 4 Nº 047
Finca, paraje "Ponton Cruz".	

LOCALIZACIÓN

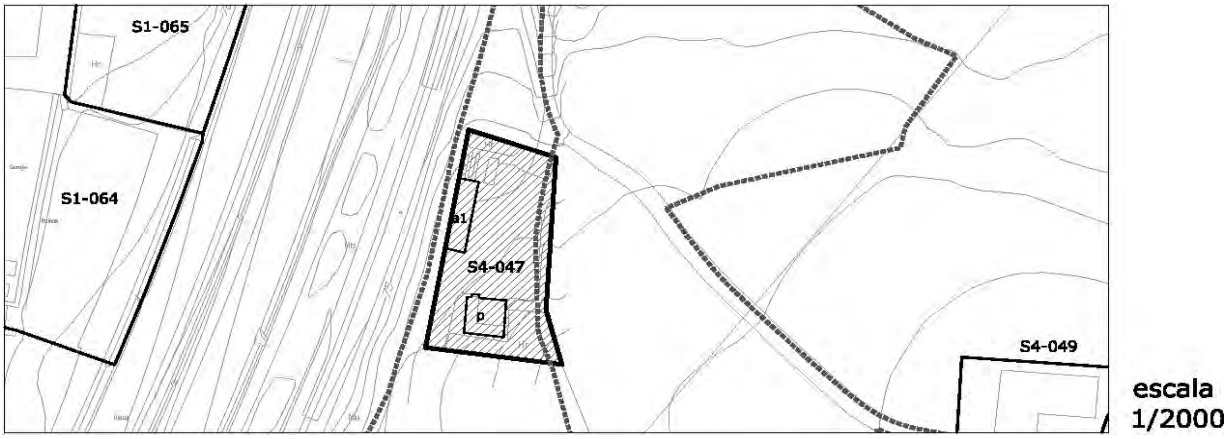

1- INFORMACIÓN GENERAL	
Situación	Sierrapando Este
Acceso	Avenida de Jose Antonio hacia la N-634
Titularidad	Privada

2- DATOS CATASTRALES			
Referencia catastral parcela	39087A013000580000YI	**Localización**	Av Tanos 775D Pol 13 Parc 58
Referencia catastral edificación			

3- CARACTERÍSTICAS DE LA PARCELA						
Uso principal parcela		industrial-almacén		**Otros usos**		
Superficie total (m²)		20.855,00		**% ocupacion**	1,02	
Viario acceso	**Cerramiento**	**Electricidad**	**Agua**	**Saneamiento**	**Alumbrado**	**Otros**
asfaltado	de fábrica	si	si		si	

4- CARACTERÍSTICAS DE LAS EDIFICACIONES						
		principal	**anejo 1**	**anejo 2**	**anejo 3**	**otros**
Uso		industrial	almacén			
Antigüedad		2008				
Superficie ocupación (m²)		108,00	105,00			
Nº plantas(sobre/bajo rasante)		1	1			
Superficie construída (m²)		108,00	105,00			
Características constructivas:						
· Cerramiento de fachada						
· Tipo de cubierta						
· Material de cubierta						
· Estructura						
· Carpintería						
Estado						

IDENTIFICACIÓN y LOCALIZACIÓN	Sector 4 Nº 047
Finca, paraje "Ponton Cruz".	

5- SITUACION URBANISTICA Y AMBIENTAL		
Clase y categoría de suelo	Suelo Rústico de Especial Protección de Producción Agroganadera	SR-EP-PA
Protección		
Afecciones	Límite de edificación del ferrocarril RENFE Santander-Palencia. Conducción de abastecimiento de agua.	
Observaciones	Edificación industrial con anejos en buen estado y con síntomas de actividad.	

IDENTIFICACIÓN y LOCALIZACIÓN	Sector 4 Nº 048
Finca, paraje "Ponton Cruz".	

LOCALIZACIÓN

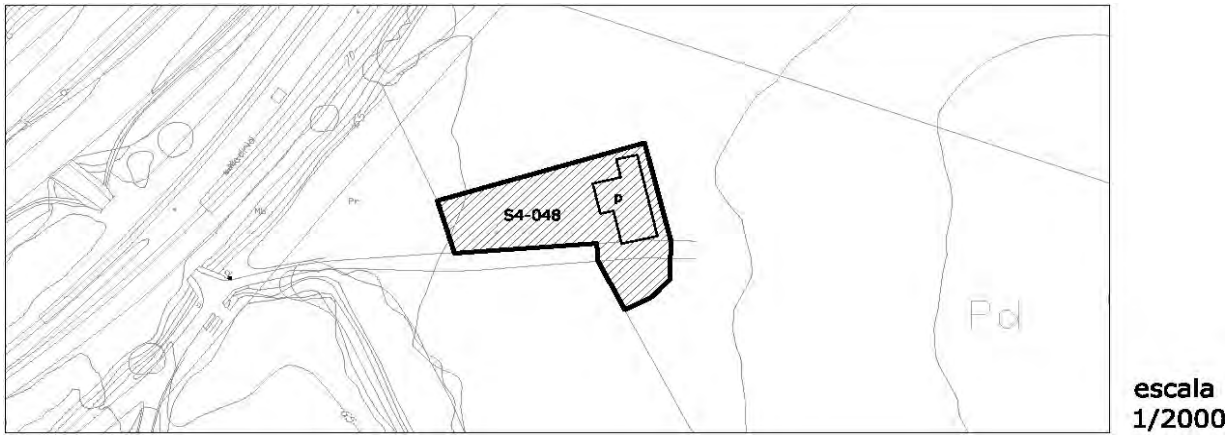

1- INFORMACIÓN GENERAL	
Situación	Sierrapando Este
Acceso	Camino de la Urbanización de Santa Ana cruzando el puente sobre la A-67
Titularidad	Privada

2- DATOS CATASTRALES			
Referencia catastral parcela	39087A013000640000YS	**Localización**	Av Tanos 797 Pol 13 Parc 64
Referencia catastral edificación			

3- CARACTERÍSTICAS DE LA PARCELA						
Uso principal parcela		residencial		**Otros usos**	agrícola	
Superficie total (m²)		40.185,00		**% ocupacion**	0,58	
Viario acceso	**Cerramiento**	**Electricidad**	**Agua**	**Saneamiento**	**Alumbrado**	**Otros**
asfaltado	sin vallar	si	si		si	

4- CARACTERÍSTICAS DE LAS EDIFICACIONES					
	principal	**anejo 1**	**anejo 2**	**anejo 3**	**otros**
Uso	vivienda				
Antigüedad	1924				
Superficie ocupación (m²)	235,00				
Nº plantas(sobre/bajo rasante)	2				
Superficie construída (m²)	354,00				
Características constructivas:					
· Cerramiento de fachada	enfoscado				
· Tipo de cubierta	inclinada				
· Material de cubierta	teja				
· Estructura	hormigón				
· Carpintería	madera				
Estado	bueno				

IDENTIFICACIÓN y LOCALIZACIÓN	Sector 4 Nº 048
Finca, paraje "Ponton Cruz".	

5- SITUACION URBANISTICA Y AMBIENTAL		
Clase y categoría de suelo	Suelo Rústico de Especial Protección de Recusro de Suelo	SR-EP-RS
Protección	Protección Ambiental Grado 2. Ficha SR-42 del Catálogo de Elementos Protegidos en Suelo Rústico.	
Afecciones	Límite de edificación del ferrocarril RENFE Santander-Palencia.	
Observaciones	Edificación residencial aislada en buen estado con actividad agrícola y cierto componente industrial de primera transformación.	

IDENTIFICACIÓN y LOCALIZACIÓN	Sector 4 Nº 049
Finca, paraje "Pocernias".	

LOCALIZACIÓN

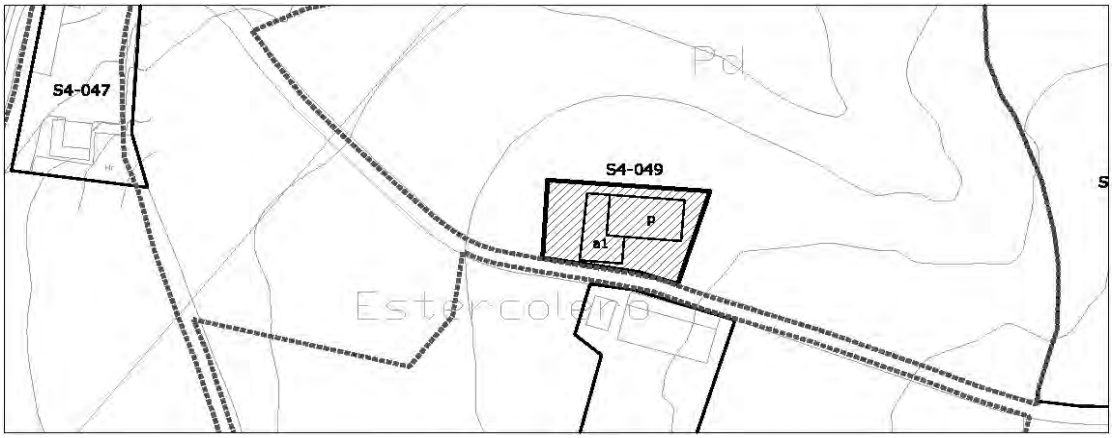

1- INFORMACIÓN GENERAL	
Situación	Sierrapando Este
Acceso	Camino de PuenteHemma
Titularidad	Privada

2- DATOS CATASTRALES			
Referencia catastral parcela	39087A013000640000YS	**Localización**	Av Tanos 775B Pol 13 Parc 652
Referencia catastral edificación			

3- CARACTERÍSTICAS DE LA PARCELA						
Uso principal parcela		residencial		**Otros usos**	agrícola	
Superficie total (m²)		33.717,00		**% ocupacion**	1,12	
Viario acceso	**Cerramiento**	**Electricidad**	**Agua**	**Saneamiento**	**Alumbrado**	**Otros**
asfaltado	de fábrica	si	si		si	

4- CARACTERÍSTICAS DE LAS EDIFICACIONES					
	principal	**anejo 1**	**anejo 2**	**anejo 3**	**otros**
Uso	vivienda	almacén			
Antigüedad	1975				
Superficie ocupación (m²)	225,00	153,00			
Nº plantas(sobre/bajo rasante)	2	1			
Superficie construída (m²)	450,00	153,00			
Características constructivas:					
· Cerramiento de fachada	piedra	enfoscado			
· Tipo de cubierta	inclinada	plana			
· Material de cubierta	teja	hormigón			
· Estructura	muro de carga				
· Carpintería	madera	madera			
Estado	bueno	bueno			

IDENTIFICACIÓN y LOCALIZACIÓN	Sector 4 Nº 049
Finca, paraje "Pocernias".	

5- SITUACION URBANISTICA Y AMBIENTAL		
Clase y categoría de suelo	Suelo Rústico de Especial Protección de Producción Agroganadera	SR-EP-PA
Protección	Protección Ambiental Grado 1. Ficha SR-38 del Catálogo de Elementos Protegidos en Suelo Rústico.	
Afecciones		
Observaciones	Edificación residencial aislada en buen estado con almacén anejo. La parcela está dedicada a explotaciones agrícolas.	

IDENTIFICACIÓN y LOCALIZACIÓN	Sector 4 Nº 050
Finca, paraje "Ponton Cruz".	

LOCALIZACIÓN

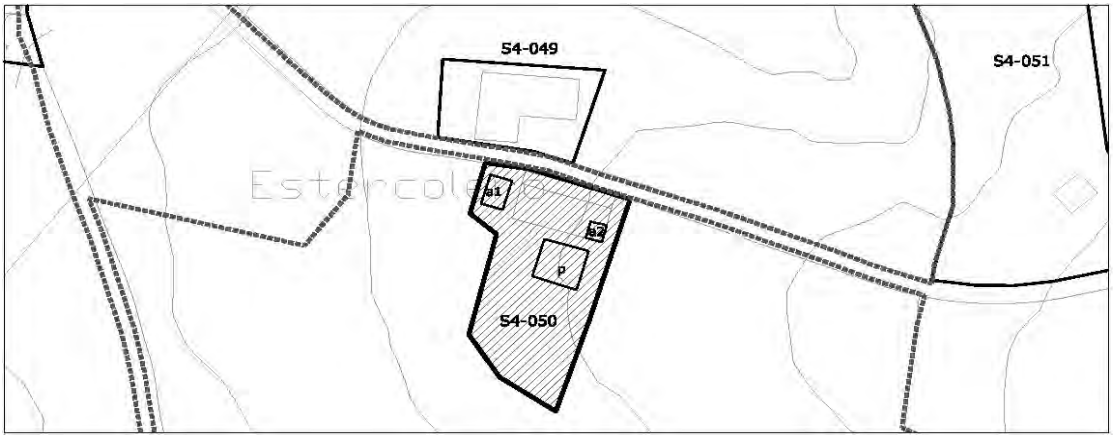

1- INFORMACIÓN GENERAL	
Situación	Sierrapando Este
Acceso	Camino de PuenteHemma
Titularidad	Privada

2- DATOS CATASTRALES			
Referencia catastral parcela	39087A013006510000YG	**Localización**	Av Tanos 775C Pol 13 Parc 651
Referencia catastral edificación			

3- CARACTERÍSTICAS DE LA PARCELA						
Uso principal parcela		agrícola		**Otros usos**	ganadero	
Superficie total (m²)		47.896,00		**% ocupacion**	0,43	
Viario acceso	**Cerramiento**	**Electricidad**	**Agua**	**Saneamiento**	**Alumbrado**	**Otros**
asfaltado	de fábrica	si	si		si	

4- CARACTERÍSTICAS DE LAS EDIFICACIONES					
	principal	**anejo 1**	**anejo 2**	**anejo 3**	**otros**
Uso	agrícola	almacén			
Antigüedad	1975				
Superficie ocupación (m²)	135,00	50,00	21,00		
Nº plantas(sobre/bajo rasante)	1	1	1		
Superficie construída (m²)	135,00	50,00	21,00		
Características constructivas:					
· Cerramiento de fachada	bloque				
· Tipo de cubierta					
· Material de cubierta					
· Estructura					
· Carpintería					
Estado	bueno				

IDENTIFICACIÓN y LOCALIZACIÓN	Sector 4 Nº 050
Finca, paraje "Ponton Cruz".	

5- SITUACION URBANISTICA Y AMBIENTAL		
Clase y categoría de suelo	Suelo Rústico de Especial Protección de Producción Agroganadera	SR-EP-PA
Protección		
Afecciones		
Observaciones	Edificaciones agrícolas y ganaderas en buen estado y con síntomas de actividad.	

IDENTIFICACIÓN y LOCALIZACIÓN	Sector 4 Nº 051
Finca, paraje "Pocernias".	

LOCALIZACIÓN



1- INFORMACIÓN GENERAL	
Situación	Sierrapando Este
Acceso	Camino de PuenteHemma
Titularidad	Privada

2- DATOS CATASTRALES			
Referencia catastral parcela	39087A013006600000YM	**Localización**	Av Tanos 775A Pol 13 Parc 660
Referencia catastral edificación			

3- CARACTERÍSTICAS DE LA PARCELA						
Uso principal parcela		agrícola		**Otros usos**		
Superficie total (m²)		6.142,00		**% ocupacion**	1,63	
Viario acceso	**Cerramiento**	**Electricidad**	**Agua**	**Saneamiento**	**Alumbrado**	**Otros**
asfaltado	metálica	si	si		si	

4- CARACTERÍSTICAS DE LAS EDIFICACIONES					
	principal	**anejo 1**	**anejo 2**	**anejo 3**	**otros**
Uso	agrícola				
Antigüedad	1975				
Superficie ocupación (m²)	100,00				
Nº plantas(sobre/bajo rasante)	1				
Superficie construída (m²)	100,00				
Características constructivas:					
· Cerramiento de fachada	piedra				
· Tipo de cubierta	inclinada				
· Material de cubierta	teja				
· Estructura	muro de carga				
· Carpintería	madera				
Estado	regular				

IDENTIFICACIÓN y LOCALIZACIÓN	Sector 4 Nº 051
Finca, paraje "Pocernias".	

5- SITUACION URBANISTICA Y AMBIENTAL		
Clase y categoría de suelo	Suelo Rústico de Especial Protección de Producción Agroganadera	SR-EP-PA
Protección	Protección Ambiental Grado 1. Ficha SR-37 del Catálogo de Elementos Protegidos en Suelo Rústico.	
Afecciones		
Observaciones	Edificación agrícola aislada en estado de degradación y abandono.	

IDENTIFICACIÓN y LOCALIZACIÓN	Sector 4 Nº 052
Finca, paraje "Ponton Cruz".	

LOCALIZACIÓN

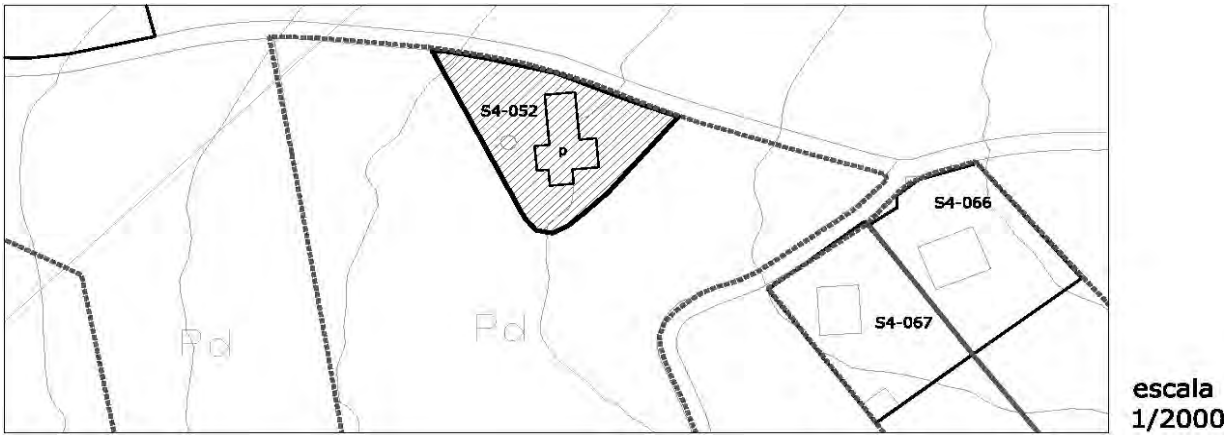

1- INFORMACIÓN GENERAL	
Situación	Sierrapando Este
Acceso	Camino de Puente Hemma
Titularidad	Privada

2- DATOS CATASTRALES			
Referencia catastral parcela	39087A013006610000YO	**Localización**	Av Tanos 779 Pol 13 Parc 661
Referencia catastral edificación			

3- CARACTERÍSTICAS DE LA PARCELA						
Uso principal parcela		residencial		**Otros usos**	agrícola	
Superficie total (m²)		14.969,00		**% ocupacion**	1,74	
Viario acceso	**Cerramiento**	**Electricidad**	**Agua**	**Saneamiento**	**Alumbrado**	**Otros**
asfaltado	sin vallar	si	si		si	

4- CARACTERÍSTICAS DE LAS EDIFICACIONES					
	principal	**anejo 1**	**anejo 2**	**anejo 3**	**otros**
Uso	vivienda				
Antigüedad	1951				
Superficie ocupación (m²)	261,00				
Nº plantas(sobre/bajo rasante)	2				
Superficie construída (m²)	367,00				
Características constructivas:					
· Cerramiento de fachada	enfoscado				
· Tipo de cubierta	inclinada				
· Material de cubierta	teja				
· Estructura	muro de carga				
· Carpintería	madera				
Estado	bueno				

IDENTIFICACIÓN y LOCALIZACIÓN	Sector 4 Nº 052
Finca, paraje "Ponton Cruz".	

5- SITUACION URBANISTICA Y AMBIENTAL		
Clase y categoría de suelo	Suelo Rústico de Especial Protección de Producción Agroganadera	SR-EP-PA
Protección	Protección Ambiental Grado 1. Ficha SR-36 del Catálogo de Elementos Protegidos en Suelo Rústico.	
Afecciones		
Observaciones	Edificacion residencial aislada en buen estado con cuadras y cobertizos anejos.	

IDENTIFICACIÓN y LOCALIZACIÓN	Sector 4 Nº 053
Finca, paraje "Pocernias".	

LOCALIZACIÓN

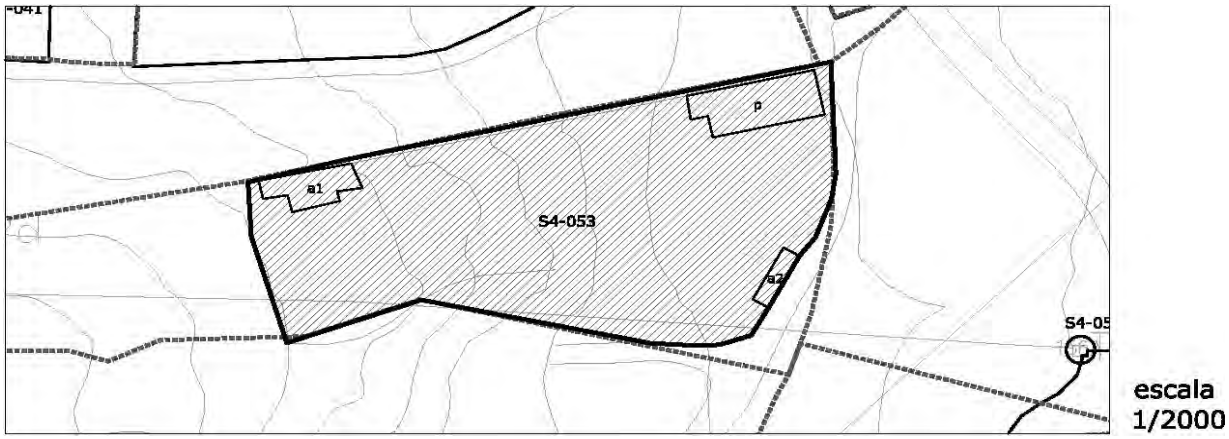

1- INFORMACIÓN GENERAL	
Situación	Sierrapando Este
Acceso	Camino de Puente Hemma
Titularidad	Privada

2- DATOS CATASTRALES			
Referencia catastral parcela	39087A013007660000YS	**Localización**	Av Bilbao 152B Pol 13 Parc 766
Referencia catastral edificación			

3- CARACTERÍSTICAS DE LA PARCELA						
Uso principal parcela		industrial-almacén		**Otros usos**		
Superficie total (m²)		13.857,00		**% ocupacion**	5,08	
Viario acceso	**Cerramiento**	**Electricidad**	**Agua**	**Saneamiento**	**Alumbrado**	**Otros**
asfaltado	mixta	si	si		si	

4- CARACTERÍSTICAS DE LAS EDIFICACIONES					
	principal	**anejo 1**	**anejo 2**	**anejo 3**	**otros**
Uso	industrial	almacén	almacén		
Antigüedad	1990				
Superficie ocupación (m²)	416,00	208,00	80,00		
Nº plantas(sobre/bajo rasante)	1	1	1		
Superficie construída (m²)	416,00	208,00	80,00		
Características constructivas:					
· Cerramiento de fachada	enfoscado				
· Tipo de cubierta	inclinada				
· Material de cubierta	teja				
· Estructura	metálica				
· Carpintería	madera				
Estado	bueno				

IDENTIFICACIÓN y LOCALIZACIÓN	Sector 4 Nº 053
Finca, paraje "Pocernias".	

5- SITUACION URBANISTICA Y AMBIENTAL		
Clase y categoría de suelo	Suelo Rústico de Especial Protección de Producción Agroganadera	SR-EP-PA
Protección		
Afecciones	Línea eléctrica de 20KV.	
Observaciones	Edificacion industrial con componente terciario-comercial perteneciente al Centro Reto. El complejo se encuentra en buen estado y con síntomas de actividad.	

IDENTIFICACIÓN y LOCALIZACIÓN	Sector 4 Nº 054
Finca, paraje "Pocernias".	

LOCALIZACIÓN

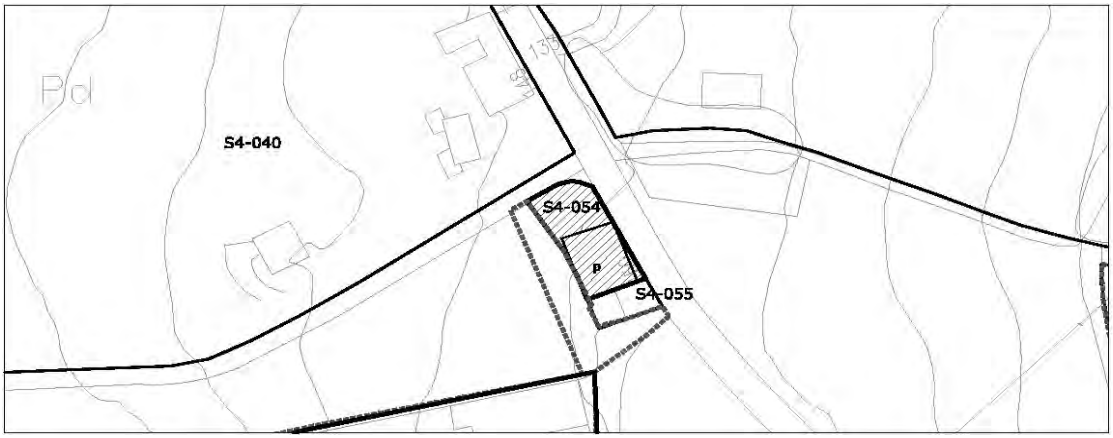

1- INFORMACIÓN GENERAL	
Situación	Sierrapando Este
Acceso	Carretera N-634
Titularidad	Privada

2- DATOS CATASTRALES			
Referencia catastral parcela	39087A013007680000YU	**Localización**	Av Bilbao 150 Pol 13 Parc 768
Referencia catastral edificación			

3- CARACTERÍSTICAS DE LA PARCELA						
Uso principal parcela		residencial		**Otros usos**		
Superficie total (m²)		19.812,00		**% ocupacion**	1,64	
Viario acceso	**Cerramiento**	**Electricidad**	**Agua**	**Saneamiento**	**Alumbrado**	**Otros**
asfaltado	de fábrica	si	si		si	

4- CARACTERÍSTICAS DE LAS EDIFICACIONES					
	principal	**anejo 1**	**anejo 2**	**anejo 3**	**otros**
Uso	vivienda				
Antigüedad	2004				
Superficie ocupación (m²)	325,00				
Nº plantas(sobre/bajo rasante)	2				
Superficie construída (m²)	650,00				
Características constructivas:					
· Cerramiento de fachada	enfoscado				
· Tipo de cubierta	inclinada				
· Material de cubierta	teja				
· Estructura	hormigón				
· Carpintería	metálico				
Estado	bueno				

IDENTIFICACIÓN y LOCALIZACIÓN	Sector 4 Nº 054
Finca, paraje "Pocernias".	

5- SITUACION URBANISTICA Y AMBIENTAL		
Clase y categoría de suelo	Suelo Rústico de Especial Protección de Producción Agroganadera	SR-EP-PA
Protección	Protección Ambiental Grado 2. Ficha SR-33 del Catálogo de Elementos Protegidos en Suelo Rústico.	
Afecciones	Límite de edificación de la carretera N-634a.	
Observaciones	Edificación residencial aislada en buen estado.	

IDENTIFICACIÓN y LOCALIZACIÓN	Sector 4 Nº 055
Finca, paraje "Pocernias".	

LOCALIZACIÓN

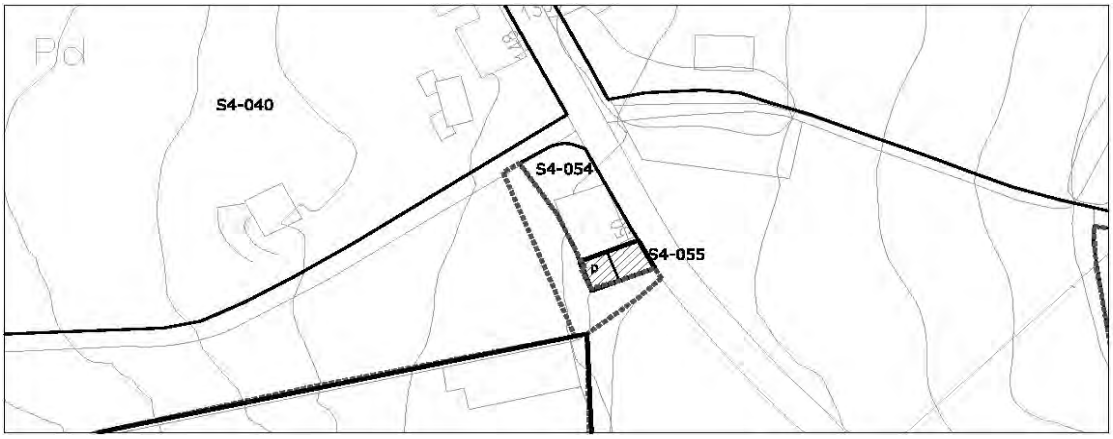

1- INFORMACIÓN GENERAL	
Situación	Sierrapando Este
Acceso	Carretera N-634
Titularidad	Privada

2- DATOS CATASTRALES			
Referencia catastral parcela	39087A013010360001UI	**Localización**	Av Bilbao 152
Referencia catastral edificación	39087A013010360002IO		

3- CARACTERÍSTICAS DE LA PARCELA						
Uso principal parcela		residencial		**Otros usos**		
Superficie total (m²)		135,00		**% ocupacion**	49,63	
Viario acceso	**Cerramiento**	**Electricidad**	**Agua**	**Saneamiento**	**Alumbrado**	**Otros**
asfaltado	de fábrica	si	si		si	

4- CARACTERÍSTICAS DE LAS EDIFICACIONES					
	principal	**anejo 1**	**anejo 2**	**anejo 3**	**otros**
Uso	vivienda				
Antigüedad	1930				
Superficie ocupación (m²)	67,00				
Nº plantas(sobre/bajo rasante)	2				
Superficie construída (m²)	106,00				
Características constructivas:					
· Cerramiento de fachada	enfoscado				
· Tipo de cubierta	inclinada				
· Material de cubierta	teja				
· Estructura	hormigón				
· Carpintería	metálico				
Estado	bueno				

IDENTIFICACIÓN y LOCALIZACIÓN	Sector 4 Nº 055
Finca, paraje "Pocernias".	

5- SITUACION URBANISTICA Y AMBIENTAL		
Clase y categoría de suelo	Suelo Rústico de Especial Protección de Producción Agroganadera	SR-EP-PA
Protección		
Afecciones	Límite de edificación de la carretera N-634a.	
Observaciones	Edificación residencial en hilera en buen estado.	

IDENTIFICACIÓN y LOCALIZACIÓN	Sector 4 Nº 056
Finca, paraje "Pocernias".	

LOCALIZACIÓN

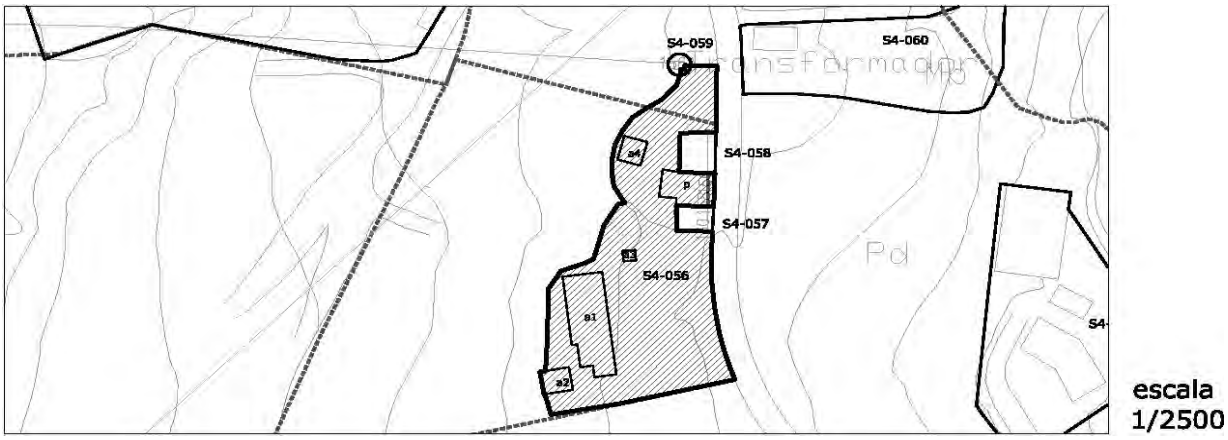

1- INFORMACIÓN GENERAL	
Situación	Sierrapando Este
Acceso	Carretera N-634a
Titularidad	Privada

2- DATOS CATASTRALES			
Referencia catastral parcela	39087A013006620000YK	**Localización**	Av Bilbao 158 Pol 13 Parc 662
Referencia catastral edificación			

3- CARACTERÍSTICAS DE LA PARCELA						
Uso principal parcela		residencial		**Otros usos**	agrícola	
Superficie total (m²)		13.596,00		**% ocupacion**	5,66	
Viario acceso	**Cerramiento**	**Electricidad**	**Agua**	**Saneamiento**	**Alumbrado**	**Otros**
asfaltado	metálica	si	si		si	

4- CARACTERÍSTICAS DE LAS EDIFICACIONES					
	principal	**anejo 1**	**anejo 2**	**anejo 3**	**anejo 4**
Uso	vivienda	ganadero	agrícola	almacén	agrícola
Antigüedad	1983				
Superficie ocupación (m²)	170,00	439,00	78,00	15,00	67,00
Nº plantas(sobre/bajo rasante)	2	1	1	1	1
Superficie construída (m²)	340,00	439,00	78,00	15,00	67,00
Características constructivas:					
· Cerramiento de fachada	cerámica				
· Tipo de cubierta	inclinada	inclinada	plana	plana	plana
· Material de cubierta	teja	metálica	metálica	uralita	metálica
· Estructura	muro de carga	hormigón			
· Carpintería	madera	metálico			
Estado	bueno	bueno	bueno	bueno	bueno

IDENTIFICACIÓN y LOCALIZACIÓN	Sector 4 Nº 056
Finca, paraje "Pocernias".	

5- SITUACION URBANISTICA Y AMBIENTAL		
Clase y categoría de suelo	Suelo Rústico de Especial Protección de Producción Agroganadera	SR-EP-PA
Protección	Protección Ambiental Grado 2. Ficha SR-35 del Catálogo de Elementos Protegidos en Suelo Rústico.	
Afecciones	Límite de edificación de la carretera N-634a.	
Observaciones	Edificacion residencial con anejos ganaderos y agrícolas en buen estado y con síntomas de actividad. La parcela tiene parte de uso industrial vinculado al sector primario y a la primera transformación.	

IDENTIFICACIÓN y LOCALIZACIÓN	Sector 4 Nº 057
Finca, paraje "Pocernias".	

LOCALIZACIÓN

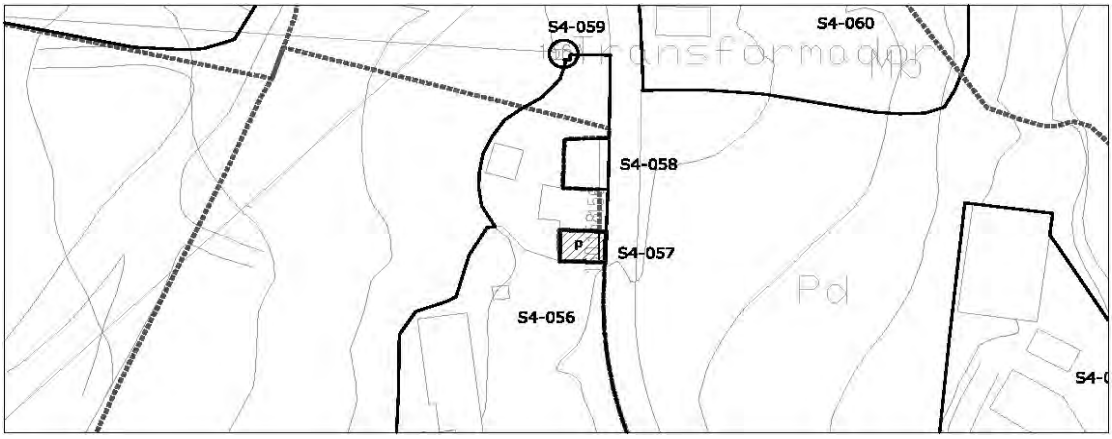

1- INFORMACIÓN GENERAL	
Situación	Sierrapando Este
Acceso	Carretera N-634a
Titularidad	Privada

2- DATOS CATASTRALES			
Referencia catastral parcela	001502400VN19H0001HQ	**Localización**	Av Bilbao 160
Referencia catastral edificación			

3- CARACTERÍSTICAS DE LA PARCELA						
Uso principal parcela		residencial		**Otros usos**		
Superficie total (m²)		78,00		**% ocupacion**	115,38	
Viario acceso	**Cerramiento**	**Electricidad**	**Agua**	**Saneamiento**	**Alumbrado**	**Otros**
asfaltado	metálica	si	si		si	

4- CARACTERÍSTICAS DE LAS EDIFICACIONES					
	principal	**anejo 1**	**anejo 2**	**anejo 3**	**otros**
Uso	vivienda				
Antigüedad	1924				
Superficie ocupación (m²)	90,00				
Nº plantas(sobre/bajo rasante)	2				
Superficie construída (m²)	134,00				
Características constructivas:					
· Cerramiento de fachada	enfoscado				
· Tipo de cubierta	inclinada				
· Material de cubierta	teja				
· Estructura	muro de carga				
· Carpintería	madera				
Estado	bueno				

IDENTIFICACIÓN y LOCALIZACIÓN	Sector 4 Nº 057
Finca, paraje "Pocernias".	

5- SITUACION URBANISTICA Y AMBIENTAL		
Clase y categoría de suelo	Suelo Rústico de Especial Protección de Producción Agroganadera	SR-EP-PA
Protección		
Afecciones	Límite de edificación de la carretera N-634a.	
Observaciones	Edificacion residencial en hilera en buen estado.	

IDENTIFICACIÓN y LOCALIZACIÓN	Sector 4 Nº 058
Finca, paraje "Pocernias".	

LOCALIZACIÓN

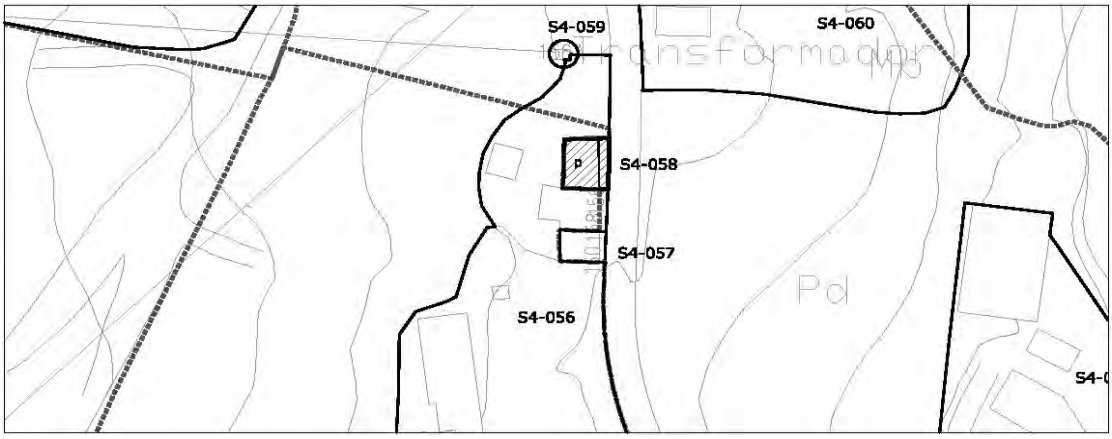

1- INFORMACIÓN GENERAL	
Situación	Sierrapando Este
Acceso	Carretera N-634a
Titularidad	Privada

2- DATOS CATASTRALES			
Referencia catastral parcela	001502200VN19H0001ZQ	**Localización**	Av Bilbao 156
Referencia catastral edificación			

3- CARACTERÍSTICAS DE LA PARCELA						
Uso principal parcela		residencial		**Otros usos**		
Superficie total (m²)		134,00		**% ocupacion**	96,27	
Viario acceso	**Cerramiento**	**Electricidad**	**Agua**	**Saneamiento**	**Alumbrado**	**Otros**
asfaltado	metálica	si	si		si	

4- CARACTERÍSTICAS DE LAS EDIFICACIONES					
	principal	**anejo 1**	**anejo 2**	**anejo 3**	**otros**
Uso	vivienda				
Antigüedad	1940				
Superficie ocupación (m²)	129,00				
Nº plantas(sobre/bajo rasante)	2				
Superficie construída (m²)	206,00				
Características constructivas:					
· Cerramiento de fachada	cerámica				
· Tipo de cubierta	inclinada				
· Material de cubierta	teja				
· Estructura	muro de carga				
· Carpintería	madera				
Estado	bueno				

IDENTIFICACIÓN y LOCALIZACIÓN	Sector 4 Nº 058
Finca, paraje "Pocernias".	

5- SITUACION URBANISTICA Y AMBIENTAL		
Clase y categoría de suelo	Suelo Rústico de Especial Protección de Producción Agroganadera	SR-EP-PA
Protección		
Afecciones	Límite de edificación de la carretera N-634a.	
Observaciones	Edificacion residencial en hilera en buen estado.	

IDENTIFICACIÓN y LOCALIZACIÓN	Sector 4 Nº 059
Caseta de Luz, paraje "Pocernias".	

LOCALIZACIÓN

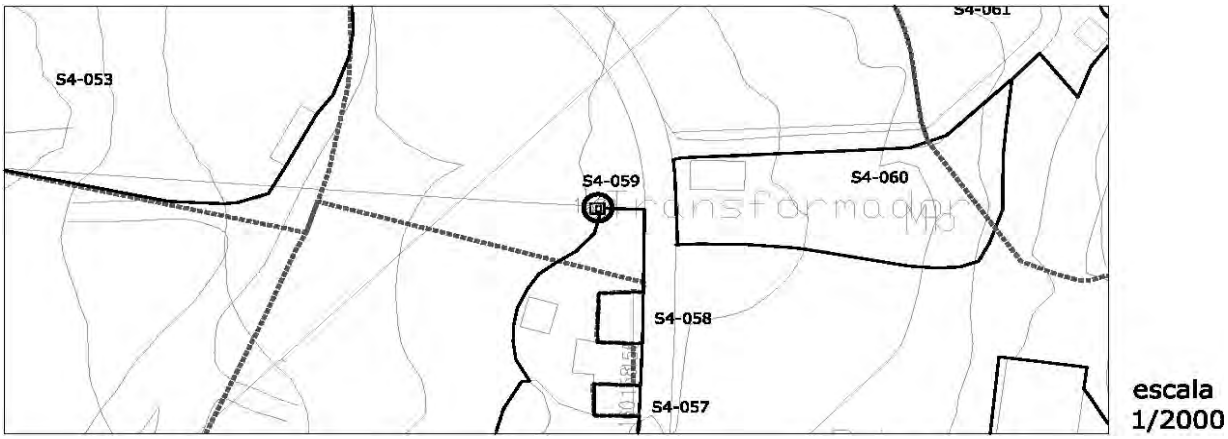

1- INFORMACIÓN GENERAL	
Situación	Sierrapando Este
Acceso	Carretera N-634a
Titularidad	Privada

2- DATOS CATASTRALES			
Referencia catastral parcela	001501900VN19H0001ZQ	**Localización**	Av Bilbao 156A
Referencia catastral edificación			

3- CARACTERÍSTICAS DE LA PARCELA						
Uso principal parcela		equipamiento		**Otros usos**		
Superficie total (m²)		5,00		**% ocupacion**	100,00	
Viario acceso	**Cerramiento**	**Electricidad**	**Agua**	**Saneamiento**	**Alumbrado**	**Otros**
asfaltado	sin vallar					

4- CARACTERÍSTICAS DE LAS EDIFICACIONES					
	principal	**anejo 1**	**anejo 2**	**anejo 3**	**otros**
Uso	Caseta de Luz				
Antigüedad	1968				
Superficie ocupación (m²)	5,00				
Nº plantas(sobre/bajo rasante)	1				
Superficie construída (m²)	5,00				
Características constructivas:					
· Cerramiento de fachada	enfoscado				
· Tipo de cubierta	inclinada				
· Material de cubierta	teja				
· Estructura	muro de carga				
· Carpintería	metálico				
Estado	bueno				

IDENTIFICACIÓN y LOCALIZACIÓN	Sector 4 Nº 059
Caseta de Luz, paraje "Pocernias".	

5- SITUACION URBANISTICA Y AMBIENTAL		
Clase y categoría de suelo	Suelo Rústico de Especial Protección de Producción Agroganadera	SR-EP-PA
Protección		
Afecciones	Límite de edificación de la carretera N-634a.	
Observaciones	Caseta de Luz.	

IDENTIFICACIÓN y LOCALIZACIÓN	Sector 4 Nº 060
Finca, paraje "Cueto Palomo".	

LOCALIZACIÓN

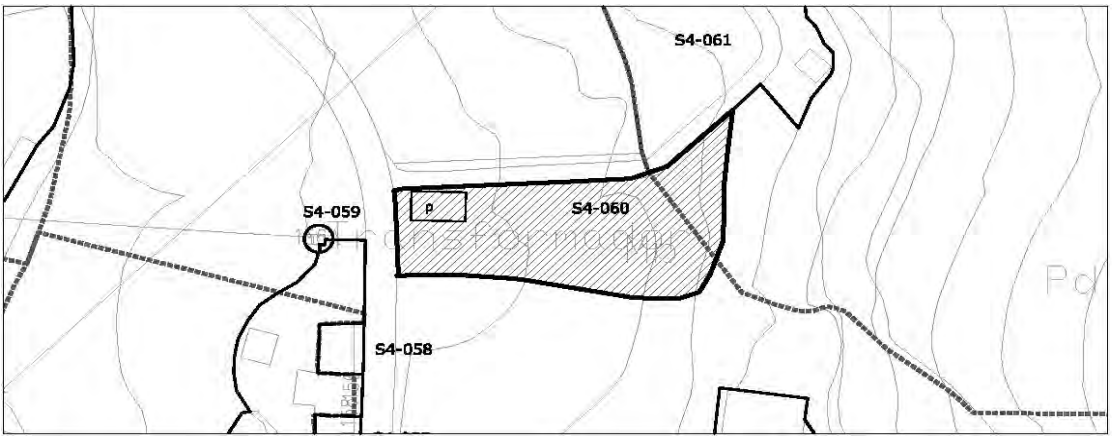

1- INFORMACIÓN GENERAL	
Situación	Sierrapando Este
Acceso	Carretera N-634a
Titularidad	Privada

2- DATOS CATASTRALES			
Referencia catastral parcela	39087A013006150000YY	**Localización**	Av Bilbao 137 Pol 13 Parc 615
Referencia catastral edificación			

3- CARACTERÍSTICAS DE LA PARCELA						
Uso principal parcela		residencial		**Otros usos**	agrícola	
Superficie total (m²)		1.982,00		**% ocupacion**	5,90	
Viario acceso	**Cerramiento**	**Electricidad**	**Agua**	**Saneamiento**	**Alumbrado**	**Otros**
asfaltado	sin vallar	si	si		si	

4- CARACTERÍSTICAS DE LAS EDIFICACIONES					
	principal	**anejo 1**	**anejo 2**	**anejo 3**	**anejo 4**
Uso	vivienda				
Antigüedad	1924				
Superficie ocupación (m²)	117,00				
Nº plantas(sobre/bajo rasante)	1				
Superficie construída (m²)	117,00				
Características constructivas:					
· Cerramiento de fachada	enfoscado				
· Tipo de cubierta	inclinada				
· Material de cubierta	teja				
· Estructura	muro de carga				
· Carpintería	madera				
Estado	regular				

IDENTIFICACIÓN y LOCALIZACIÓN	Sector 4 Nº 060
Finca, paraje "Cueto Palomo".	

5- SITUACION URBANISTICA Y AMBIENTAL		
Clase y categoría de suelo	Suelo Rústico de Especial Protección de Producción Agroganadera	SR-EP-PA
	Suelo Rústico de Especial Protección Ganadero Forestal	SR-EP-GF
Protección	Protección Ambiental Grado 2. Ficha SR-34 del Catálogo de Elementos Protegidos en Suelo Rústico.	
Afecciones	Límite de edificación de la carretera N-634a.	
Observaciones	Edificacion residencial aislada en estado de degradación con usos agrícolas.	

IDENTIFICACIÓN y LOCALIZACIÓN	Sector 4 Nº 061
Finca, paraje "Cueto Palomo".	

LOCALIZACIÓN

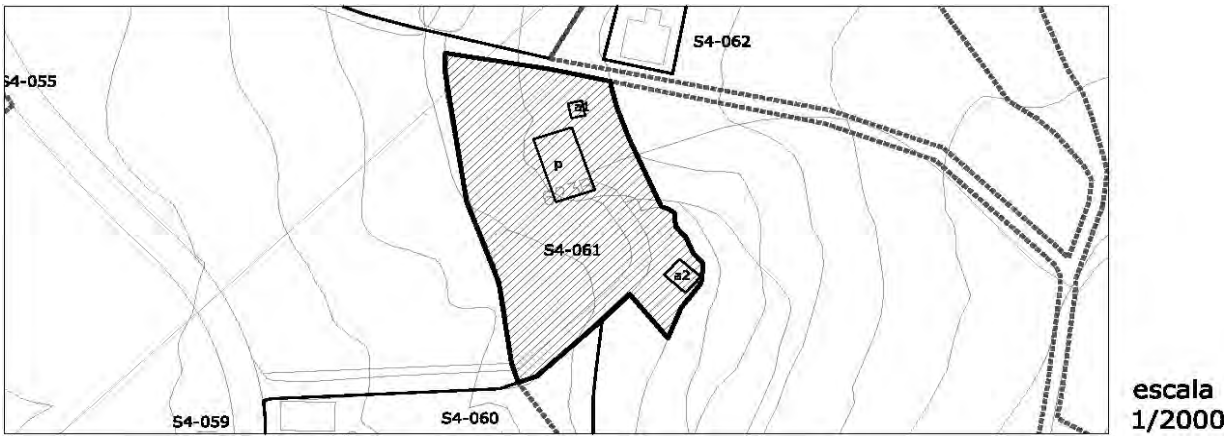

1- INFORMACIÓN GENERAL	
Situación	Sierrapando Este
Acceso	Carretera N-634a
Titularidad	Privada

2- DATOS CATASTRALES			
Referencia catastral parcela	39087A013006160000YG	**Localización**	Av Bilbao 137 Pol 13 Parc 616
Referencia catastral edificación			

3- CARACTERÍSTICAS DE LA PARCELA						
Uso principal parcela		residencial		**Otros usos**	agrícola	
Superficie total (m²)		18.121,00		**% ocupacion**	1,43	
Viario acceso	**Cerramiento**	**Electricidad**	**Agua**	**Saneamiento**	**Alumbrado**	**Otros**
asfaltado	mixta	si	si		si	

4- CARACTERÍSTICAS DE LAS EDIFICACIONES					
	principal	**anejo 1**	**anejo 2**	**anejo 3**	**anejo 4**
Uso	vivienda				
Antigüedad	1960				
Superficie ocupación (m²)	199,00	16,00	44,00		
Nº plantas(sobre/bajo rasante)	2	1	1		
Superficie construída (m²)	398,00	16,00	44,00		
Características constructivas:					
· Cerramiento de fachada	enfoscado	bloque	enfoscado		
· Tipo de cubierta	inclinada	inclinada	inclinada		
· Material de cubierta	teja	teja	teja		
· Estructura	muro de carga				
· Carpintería	metálico	madera	madera		
Estado	bueno	bueno	bueno		

IDENTIFICACIÓN y LOCALIZACIÓN	Sector 4 Nº 061
Finca, paraje "Cueto Palomo".	

5- SITUACION URBANISTICA Y AMBIENTAL		
Clase y categoría de suelo	Suelo Rústico de Especial Protección de Producción Agroganader	SR-EP-PA
	Suelo Rústico de Especial Protección Ganadero Forestal	SR-EP-GF
Protección		
Afecciones	Línea eléctrica de 55 KV.	
Observaciones	Edificacion residencial aislada en estado de degradación con usos agrícolas e industriales ligados al sector primario y a la primera transformación.	

IDENTIFICACIÓN y LOCALIZACIÓN	Sector 4 Nº 062
Depósito de aguas municipal, paraje "Pocernias".	

LOCALIZACIÓN

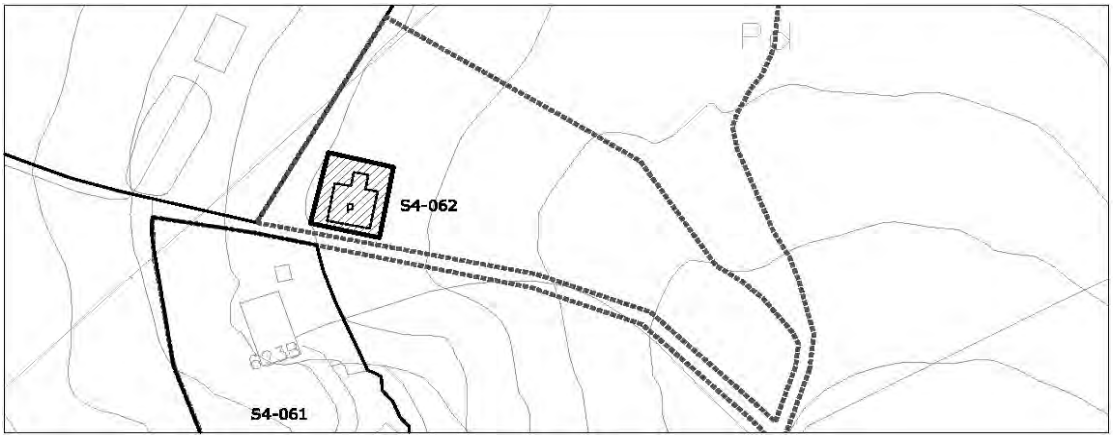

1- INFORMACIÓN GENERAL	
Situación	Sierrapando Este
Acceso	Desviación N-634
Titularidad	Pública

2- DATOS CATASTRALES			
Referencia catastral parcela	001706300VN19H0001HQ	**Localización**	Bº Tanos 623A Pol 13 Parc 13
Referencia catastral edificación			

3- CARACTERÍSTICAS DE LA PARCELA						
Uso principal parcela		equipamiento		**Otros usos**	industrial-almacén	
Superficie total (m²)		11.454,00		**% ocupacion**	20,91	
Viario acceso	**Cerramiento**	**Electricidad**	**Agua**	**Saneamiento**	**Alumbrado**	**Otros**
asfaltado	sin vallar	si	si		si	

4- CARACTERÍSTICAS DE LAS EDIFICACIONES					
	principal	**anejo 1**	**anejo 2**	**anejo 3**	**otros**
Uso	equipamiento				
Antigüedad	1985				
Superficie ocupación (m²)	2395,00				
Nº plantas(sobre/bajo rasante)	1				
Superficie construída (m²)	2593,00				
Características constructivas:					
· Cerramiento de fachada	enfoscado				
· Tipo de cubierta	plana				
· Material de cubierta	hormigón				
· Estructura	hormigón				
· Carpintería	metálico				
Estado	bueno				

IDENTIFICACIÓN y LOCALIZACIÓN	Sector 4 Nº 062
Depósito de aguas municipal, paraje "Pocernias".	

5- SITUACION URBANISTICA Y AMBIENTAL		
Clase y categoría de suelo	Suelo Rústico de Especial Protección de Producción Agroganadera	SR-EP-PA
Protección		
Afecciones	Línea eléctrica de 55 KV.	
Observaciones	Depósitos de aguas municipales de Sierrapando.	

IDENTIFICACIÓN y LOCALIZACIÓN	Sector 4 Nº 063
Club Deportivo La Montaña, paraje "Cueto Palomo".	

LOCALIZACIÓN

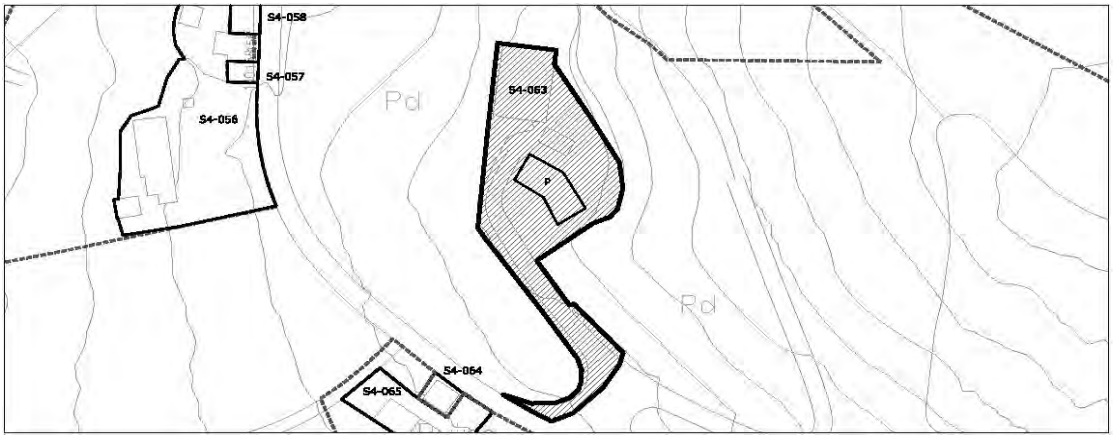

1- INFORMACIÓN GENERAL	
Situación	La Montaña
Acceso	Carretera N-634
Titularidad	Privada

2- DATOS CATASTRALES			
Referencia catastral parcela	39087A013010110000YB	**Localización**	Av Bilbao 159 Pol 13 Parc 1011
Referencia catastral edificación			

3- CARACTERÍSTICAS DE LA PARCELA						
Uso principal parcela		residencial		**Otros usos**	terciario	
Superficie total (m²)		11.454,00		**% ocupacion**	3,22	
Viario acceso	**Cerramiento**	**Electricidad**	**Agua**	**Saneamiento**	**Alumbrado**	**Otros**
asfaltado	de fábrica	si	si		si	

4- CARACTERÍSTICAS DE LAS EDIFICACIONES					
	principal	**anejo 1**	**anejo 2**	**anejo 3**	**otros**
Uso	vivienda				deportivo
Antigüedad	1985				
Superficie ocupación (m²)	369,00				
Nº plantas(sobre/bajo rasante)	2				
Superficie construída (m²)	1069,00				
Características constructivas:					
· Cerramiento de fachada	ladrillo				
· Tipo de cubierta	inclinada				
· Material de cubierta	otro				
· Estructura	hormigón				
· Carpintería	madera				
Estado	bueno				

IDENTIFICACIÓN y LOCALIZACIÓN	Sector 4 Nº 063
Club Deportivo La Montaña, paraje "Cueto Palomo".	

5- SITUACION URBANISTICA Y AMBIENTAL		
Clase y categoría de suelo	Suelo Rústico de Especial Protección de Producción Agroganader	SR-EP-PA
	Suelo Rústico de Especial Protección Ganadero Forestal	SR-EP-GF
Protección		
Afecciones	Límite de edificación de la carretera N-634a.	
Observaciones	Edificación residencial y Club Deportivo. Edificación aislada en buen estado y con síntomas de actividad. La parcela cuenta con varias canchas deportivas, piscina, y está ajardinada con fines recreativos.	

IDENTIFICACIÓN y LOCALIZACIÓN	Sector 4 Nº 064
Finca, paraje "Cueto Palomo".	

LOCALIZACIÓN

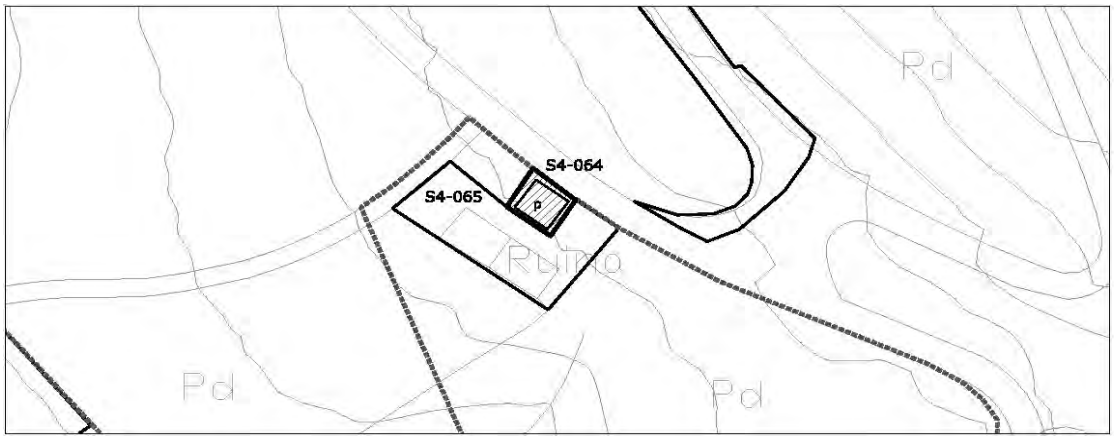

1- INFORMACIÓN GENERAL	
Situación	La Montaña
Acceso	Carretera N-634
Titularidad	Privada

2- DATOS CATASTRALES			
Referencia catastral parcela	001502600VN19H0001AQ	**Localización**	Av Bilbao 168
Referencia catastral edificación			

3- CARACTERÍSTICAS DE LA PARCELA						
Uso principal parcela		residencial		**Otros usos**		
Superficie total (m²)		113,00		**% ocupacion**	88,50	
Viario acceso	**Cerramiento**	**Electricidad**	**Agua**	**Saneamiento**	**Alumbrado**	**Otros**
asfaltado	de fábrica	si	si		si	

4- CARACTERÍSTICAS DE LAS EDIFICACIONES					
	principal	**anejo 1**	**anejo 2**	**anejo 3**	**otros**
Uso	vivienda				
Antigüedad	1940				
Superficie ocupación (m²)	100,00				
Nº plantas(sobre/bajo rasante)	2				
Superficie construída (m²)	245,00				
Características constructivas:					
· Cerramiento de fachada	enfoscado				
· Tipo de cubierta	inclinada				
· Material de cubierta	teja				
· Estructura	muro de carga				
· Carpintería	madera				
Estado	bueno				

IDENTIFICACIÓN y LOCALIZACIÓN	Sector 4 Nº 064
Finca, paraje "Cueto Palomo".	

5- SITUACION URBANISTICA Y AMBIENTAL		
Clase y categoría de suelo	Suelo Rústico de Especial Protección de Producción Agroganadera	SR-EP-PA
Protección	Protección Ambiental Grado 1. Ficha SR-43 del Catálogo de Elementos Protegidos en Suelo Rústico.	
Afecciones	Límite de edificación de la carretera N-634a.	
Observaciones	Edificación residencial aislada en buen estado. Tiene cierto componenete industrial de primera transformación ligada al sector primario.	

IDENTIFICACIÓN y LOCALIZACIÓN	Sector 4 Nº 065
Finca, paraje "Canal Haya".	

LOCALIZACIÓN

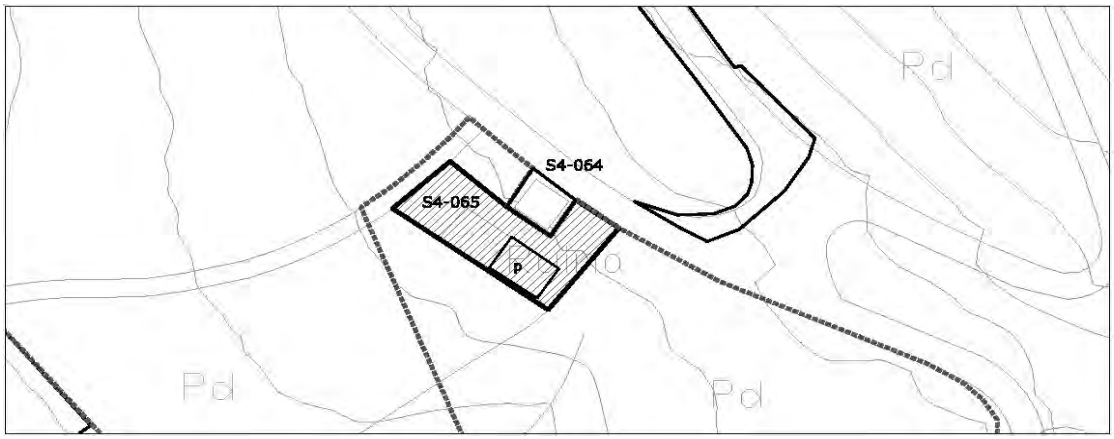

1- INFORMACIÓN GENERAL	
Situación	La Montaña
Acceso	Carretera N-634
Titularidad	Privada

2- DATOS CATASTRALES			
Referencia catastral parcela	39087A013006630000YR	**Localización**	Av Bilbao 168B Pol 13 Parc 663
Referencia catastral edificación			

3- CARACTERÍSTICAS DE LA PARCELA						
Uso principal parcela		agrícola		**Otros usos**		
Superficie total (m²)		13.704,00		**% ocupacion**	1,14	
Viario acceso	**Cerramiento**	**Electricidad**	**Agua**	**Saneamiento**	**Alumbrado**	**Otros**
asfaltado	sin vallar	si	si		si	

4- CARACTERÍSTICAS DE LAS EDIFICACIONES					
	principal	**anejo 1**	**anejo 2**	**anejo 3**	**otros**
Uso	agrícola				
Antigüedad	1940				
Superficie ocupación (m²)	156,00				
Nº plantas(sobre/bajo rasante)	1				
Superficie construída (m²)	156,00				
Características constructivas:					
· Cerramiento de fachada	enfoscado				
· Tipo de cubierta	inclinada				
· Material de cubierta	teja				
· Estructura	muro de carga				
· Carpintería	madera				
Estado	malo				

IDENTIFICACIÓN y LOCALIZACIÓN	Sector 4 Nº 065
Finca, paraje "Canal Haya".	

5- SITUACION URBANISTICA Y AMBIENTAL		
Clase y categoría de suelo	Suelo Rústico de Especial Protección de Producción Agroganadera	SR-EP-PA
Protección	Protección Ambiental. Ficha SR-43 del Catálogo de Elementos Protegidos en Suelo Rústico.	
Afecciones	Límite de edificación de la carretera N-634a.	
Observaciones	Edificación agrícola aislada amenazando ruina.	

IDENTIFICACIÓN y LOCALIZACIÓN	Sector 4 Nº 066
Finca, paraje "Canal Haya".	

LOCALIZACIÓN

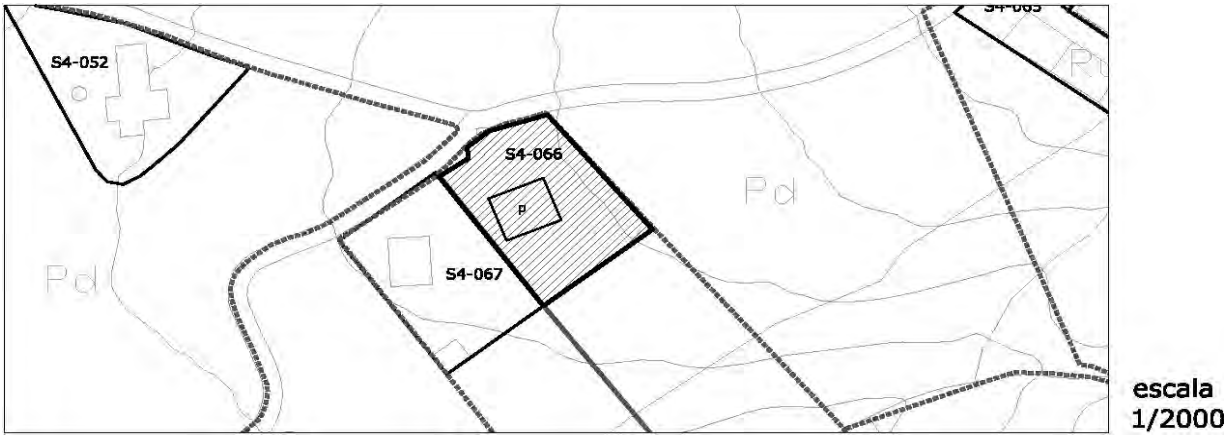

1- INFORMACIÓN GENERAL	
Situación	La Montaña
Acceso	Camino Puente Hemma a la Tejera
Titularidad	Privada

2- DATOS CATASTRALES			
Referencia catastral parcela	39087A013006700000YJ	**Localización**	Pol 13 Parc 670
Referencia catastral edificación			

3- CARACTERÍSTICAS DE LA PARCELA						
Uso principal parcela		residencial		**Otros usos**		
Superficie total (m²)		6.059,00		**% ocupacion**	3,25	
Viario acceso	**Cerramiento**	**Electricidad**	**Agua**	**Saneamiento**	**Alumbrado**	**Otros**
asfaltado	de fábrica	si	si		si	

4- CARACTERÍSTICAS DE LAS EDIFICACIONES					
	principal	**anejo 1**	**anejo 2**	**anejo 3**	**otros**
Uso	vivienda				
Antigüedad	1987				
Superficie ocupación (m²)	197,00				
Nº plantas(sobre/bajo rasante)	3				
Superficie construída (m²)	362,00				
Características constructivas:					
· Cerramiento de fachada	cerámico				
· Tipo de cubierta	inclinada				
· Material de cubierta	teja				
· Estructura	hormigón				
· Carpintería	madera				
Estado	bueno				

IDENTIFICACIÓN y LOCALIZACIÓN	Sector 4 Nº 066
Finca, paraje "Canal Haya".	

5- SITUACION URBANISTICA Y AMBIENTAL		
Clase y categoría de suelo	Suelo Rústico de Especial Protección de Producción Agroganadera	SR-EP-PA
Protección		
Afecciones		
Observaciones	Edificación residencial aislada en buen estado.	

IDENTIFICACIÓN y LOCALIZACIÓN	Sector 4 Nº 067
Finca, paraje "Canal Haya".	

LOCALIZACIÓN

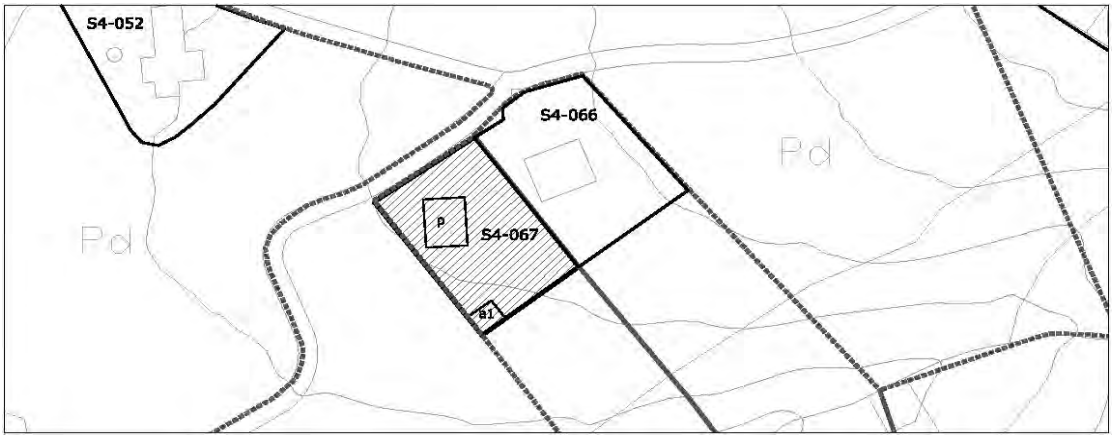

1- INFORMACIÓN GENERAL	
Situación	La Montaña
Acceso	Camino Puente Hemma a la Tejera
Titularidad	Privada

2- DATOS CATASTRALES			
Referencia catastral parcela	39087A013010410000YW	**Localización**	Bº Tanos 781 Pol 13 Parc 1041
Referencia catastral edificación			

3- CARACTERÍSTICAS DE LA PARCELA						
Uso principal parcela		residencial		**Otros usos**		
Superficie total (m²)		5.425,00		**% ocupacion**	3,63	
Viario acceso	**Cerramiento**	**Electricidad**	**Agua**	**Saneamiento**	**Alumbrado**	**Otros**
asfaltado	de fábrica	si	si		si	

4- CARACTERÍSTICAS DE LAS EDIFICACIONES					
	principal	**anejo 1**	**anejo 2**	**anejo 3**	**otros**
Uso	vivienda	almacén			
Antigüedad	1986				
Superficie ocupación (m²)	147,00	50,00			
Nº plantas(sobre/bajo rasante)	2	1			
Superficie construída (m²)	193,00	50,00			
Características constructivas:					
· Cerramiento de fachada	ladrillo				
· Tipo de cubierta	inclinada				
· Material de cubierta	otro				
· Estructura	hormigón				
· Carpintería	madera				
Estado	bueno				

IDENTIFICACIÓN y LOCALIZACIÓN	Sector 4 Nº 067
Finca, paraje "Canal Haya".	

5- SITUACION URBANISTICA Y AMBIENTAL		
Clase y categoría de suelo	Suelo Rústico de Especial Protección de Producción Agroganadera	SR-EP-PA
Protección		
Afecciones		
Observaciones	Edificación residencial aislada en buen estado con almacén anejo.	

IDENTIFICACIÓN y LOCALIZACIÓN	Sector 4 Nº 068
Finca, paraje "Canal Haya".	

LOCALIZACIÓN

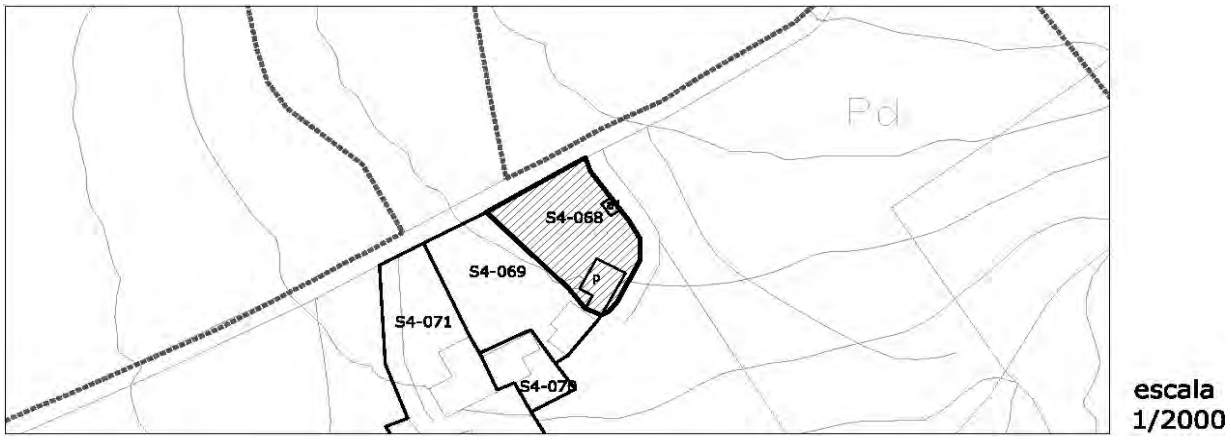

1- INFORMACIÓN GENERAL	
Situación	La Montaña
Acceso	Camino Puente Hemma a la Tejera hacia el Polígono Industrial de Viernole
Titularidad	Privada

2- DATOS CATASTRALES			
Referencia catastral parcela	001707100VN19H0001GQ	**Localización**	Bº Tanos 785B Pol 13 Parc 985
Referencia catastral edificación	39087A013009850000YX		

3- CARACTERÍSTICAS DE LA PARCELA						
Uso principal parcela		residencial		**Otros usos**		
Superficie total (m²)		1.208,00		**% ocupacion**	9,60	
Viario acceso	**Cerramiento**	**Electricidad**	**Agua**	**Saneamiento**	**Alumbrado**	**Otros**
asfaltado	de fábrica	si	si		si	

4- CARACTERÍSTICAS DE LAS EDIFICACIONES					
	principal	**anejo 1**	**anejo 2**	**anejo 3**	**otros**
Uso	vivienda	almacén			
Antigüedad	1959	1975			
Superficie ocupación (m²)	101,00	15,00			
Nº plantas(sobre/bajo rasante)	2	1			
Superficie construída (m²)	222,00	15,00			
Características constructivas:					
· Cerramiento de fachada	cerámica	enfoscado			
· Tipo de cubierta	inclinada	inclinada			
· Material de cubierta	teja	teja			
· Estructura	muro de carga				
· Carpintería	metálico	metálico			
Estado	bueno	bueno			

IDENTIFICACIÓN y LOCALIZACIÓN	Sector 4 Nº 068
Finca, paraje "Canal Haya".	

5- SITUACION URBANISTICA Y AMBIENTAL		
Clase y categoría de suelo	Suelo Rústico de Especial Protección de Producción Agroganadera	SR-EP-PA
Protección		
Afecciones		
Observaciones	Edificación residencial aislada en buen estado con almacén anejo.	

IDENTIFICACIÓN y LOCALIZACIÓN	Sector 4 Nº 069
Finca, paraje "Canal Haya".	

LOCALIZACIÓN

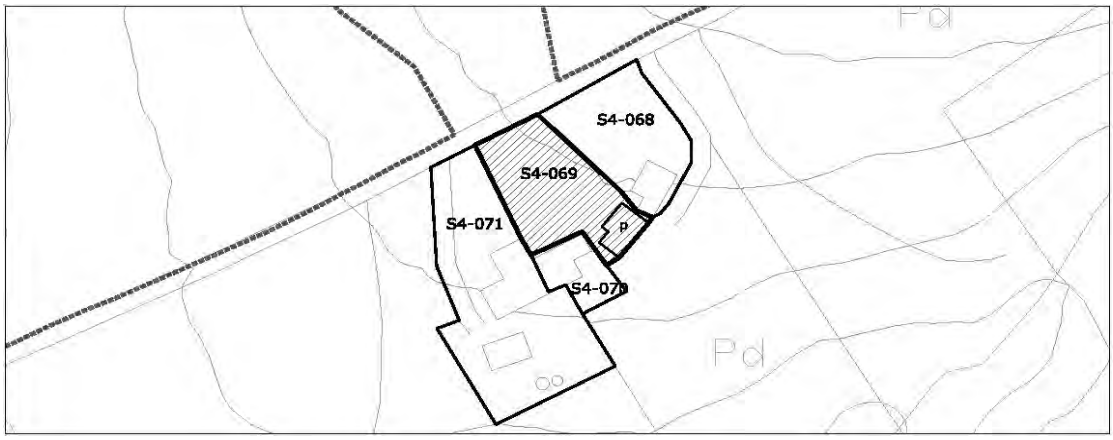

1- INFORMACIÓN GENERAL	
Situación	La Montaña
Acceso	Camino Puente Hemma a la Tejera hacia el Polígono Industrial de Viernole
Titularidad	Privada

2- DATOS CATASTRALES			
Referencia catastral parcela	39087A013009860000YI	**Localización**	Bº Tanos 787 Pol 13 Parc 986
Referencia catastral edificación			

3- CARACTERÍSTICAS DE LA PARCELA						
Uso principal parcela		residencial		**Otros usos**		
Superficie total (m²)		1.067,00		**% ocupacion**	9,56	
Viario acceso	**Cerramiento**	**Electricidad**	**Agua**	**Saneamiento**	**Alumbrado**	**Otros**
asfaltado	de fábrica	si	si		si	

4- CARACTERÍSTICAS DE LAS EDIFICACIONES					
	principal	**anejo 1**	**anejo 2**	**anejo 3**	**otros**
Uso	vivienda				
Antigüedad	1956				
Superficie ocupación (m²)	102,00				
Nº plantas(sobre/bajo rasante)	2				
Superficie construída (m²)	152,00				
Características constructivas:					
· Cerramiento de fachada	enfoscado				
· Tipo de cubierta	inclinada				
· Material de cubierta	teja				
· Estructura	hormigón				
· Carpintería	metálico				
Estado	bueno				

IDENTIFICACIÓN y LOCALIZACIÓN	Sector 4 Nº 069
Finca, paraje "Canal Haya".	

5- SITUACION URBANISTICA Y AMBIENTAL		
Clase y categoría de suelo	Suelo Rústico de Especial Protección de Producción Agroganadera	SR-EP-PA
Protección		
Afecciones		
Observaciones	Edificación residencial aislada en buen estado.	

IDENTIFICACIÓN y LOCALIZACIÓN	Sector 4 Nº 070
Finca, paraje "Canal Haya".	

LOCALIZACIÓN

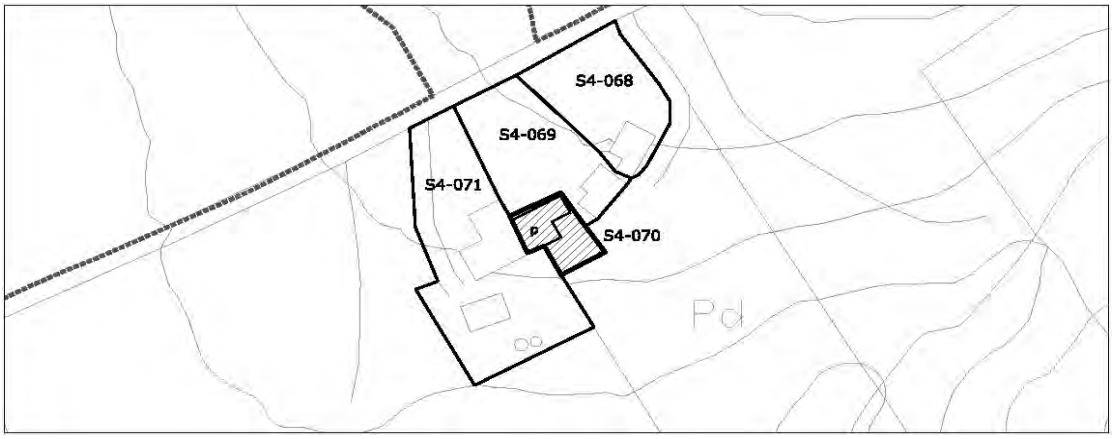

1- INFORMACIÓN GENERAL	
Situación	La Montaña
Acceso	Camino Puente Hemma a la Tejera hacia el Polígono Industrial de Viernole
Titularidad	Privada

2- DATOS CATASTRALES			
Referencia catastral parcela	39087A013006670000YJ	**Localización**	Bº Tanos 789 Pol 13 Parc 667
Referencia catastral edificación			

3- CARACTERÍSTICAS DE LA PARCELA						
Uso principal parcela		residencial		**Otros usos**	agrícola	
Superficie total (m²)		9.090,00		**% ocupacion**	1,40	
Viario acceso	**Cerramiento**	**Electricidad**	**Agua**	**Saneamiento**	**Alumbrado**	**Otros**
asfaltado	metálica	si	si		si	

4- CARACTERÍSTICAS DE LAS EDIFICACIONES					
	principal	**anejo 1**	**anejo 2**	**anejo 3**	**otros**
Uso	vivienda				
Antigüedad	1956				
Superficie ocupación (m²)	127,00				
Nº plantas(sobre/bajo rasante)	2				
Superficie construída (m²)	157,00				
Características constructivas:					
· Cerramiento de fachada	enfoscado				
· Tipo de cubierta	inclinada				
· Material de cubierta	teja				
· Estructura					
· Carpintería					
Estado	bueno				

IDENTIFICACIÓN y LOCALIZACIÓN	Sector 4 Nº 070
Finca, paraje "Canal Haya".	

5- SITUACION URBANISTICA Y AMBIENTAL		
Clase y categoría de suelo	Suelo Rústico de Especial Protección de Producción Agroganadera	SR-EP-PA
Protección		
Afecciones		
Observaciones	Edificación residencial aislada en buen estado. La parcela tiene uso agrícola y está dedicado a labores agropecuarias.	

IDENTIFICACIÓN y LOCALIZACIÓN	Sector 4 Nº 071
Finca, paraje "Canal Haya".	

LOCALIZACIÓN

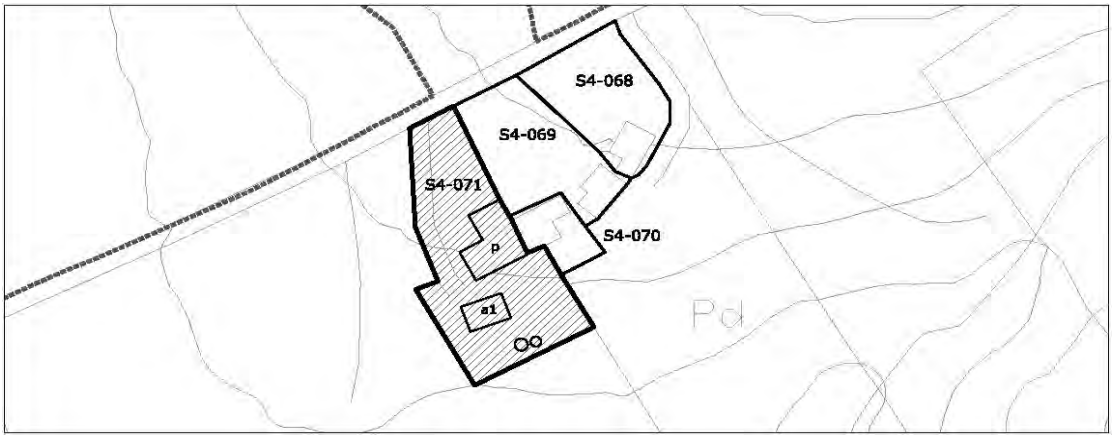

1- INFORMACIÓN GENERAL	
Situación	La Montaña
Acceso	Camino Puente Hemma a la Tejera hacia el Polígono Industrial de Viernole
Titularidad	Privada

2- DATOS CATASTRALES			
Referencia catastral parcela	39087A013006660000YI	**Localización**	Bº Tanos 791 Pol 13 Parc 666
Referencia catastral edificación			

3- CARACTERÍSTICAS DE LA PARCELA						
Uso principal parcela		residencial		**Otros usos**	agrícola	
Superficie total (m²)		27.932,00		**% ocupacion**	0,76	
Viario acceso	**Cerramiento**	**Electricidad**	**Agua**	**Saneamiento**	**Alumbrado**	**Otros**
asfaltado	metálica	si	si		si	

4- CARACTERÍSTICAS DE LAS EDIFICACIONES					
	principal	**anejo 1**	**anejo 2**	**anejo 3**	**otros**
Uso	vivienda	almacén			
Antigüedad	1975				
Superficie ocupación (m²)	128,00	83,00			
Nº plantas(sobre/bajo rasante)	2	1			
Superficie construída (m²)	350,00	83,00			
Características constructivas:					
· Cerramiento de fachada	enfoscado	enfoscado			
· Tipo de cubierta	inclinada	inclinada			
· Material de cubierta	teja	teja			
· Estructura	hormigón				
· Carpintería	metálico	madera			
Estado	bueno				

IDENTIFICACIÓN y LOCALIZACIÓN	Sector 4 Nº 071
Finca, paraje "Canal Haya".	

5- SITUACION URBANISTICA Y AMBIENTAL		
Clase y categoría de suelo	Suelo Rústico de Especial Protección de Producción Agroganadera	SR-EP-PA
Protección		
Afecciones		
Observaciones	Edificación residencial aislada en buen estado. La parcela tiene uso agrícola y está dedicado a labores agropecuarias.	

IDENTIFICACIÓN y LOCALIZACIÓN	Sector 4 Nº 072
Finca, paraje "Canal Haya".	

LOCALIZACIÓN

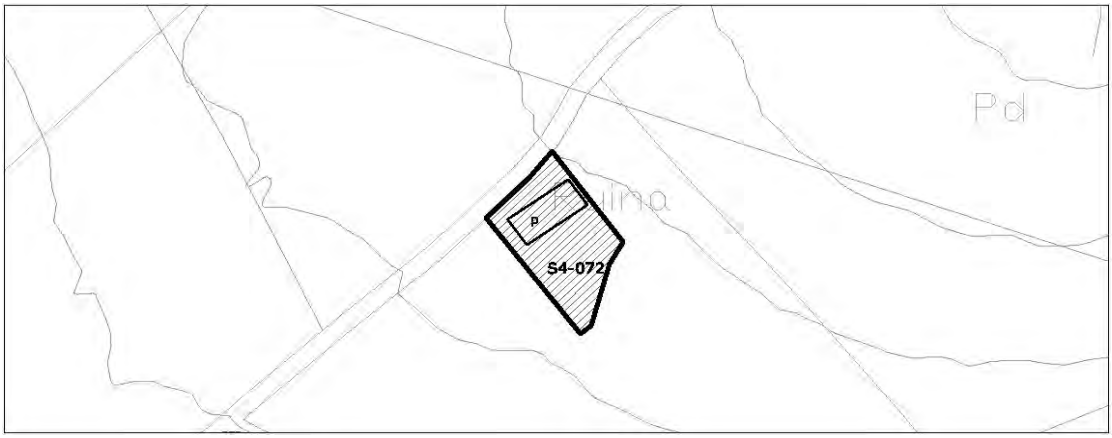

1- INFORMACIÓN GENERAL	
Situación	La Montaña
Acceso	Camino Puente Hemma a la Tejera hacia el Polígono Industrial de Viernole
Titularidad	Privada

2- DATOS CATASTRALES			
Referencia catastral parcela	39087A013006490000YQ	**Localización**	Bº Tanos 795B Pol 13 Parc 649
Referencia catastral edificación			

3- CARACTERÍSTICAS DE LA PARCELA						
Uso principal parcela		residencial		**Otros usos**	agrícola	
Superficie total (m²)		15.501,00		**% ocupacion**	0,23	
Viario acceso	**Cerramiento**	**Electricidad**	**Agua**	**Saneamiento**	**Alumbrado**	**Otros**
asfaltado	metálica	si	si		si	

4- CARACTERÍSTICAS DE LAS EDIFICACIONES					
	principal	**anejo 1**	**anejo 2**	**anejo 3**	**otros**
Uso	vivienda				
Antigüedad	1970				
Superficie ocupación (m²)	36,00				
Nº plantas(sobre/bajo rasante)	1				
Superficie construída (m²)	0,00				
Características constructivas:					
· Cerramiento de fachada	enfoscado				
· Tipo de cubierta	inclinada				
· Material de cubierta	teja				
· Estructura	hormigón				
· Carpintería	metálico				
Estado	en ruina				

IDENTIFICACIÓN y LOCALIZACIÓN	Sector 4 Nº 072
Finca, paraje "Canal Haya".	

5- SITUACION URBANISTICA Y AMBIENTAL		
Clase y categoría de suelo	Suelo Rústico de Especial Protección de Producción Agroganadera	SR-EP-PA
Protección		
Afecciones		
Observaciones	Edificación en estado de ruina.	

IDENTIFICACIÓN y LOCALIZACIÓN	Sector 4 Nº 073
Finca, paraje "Canal Haya".	

LOCALIZACIÓN

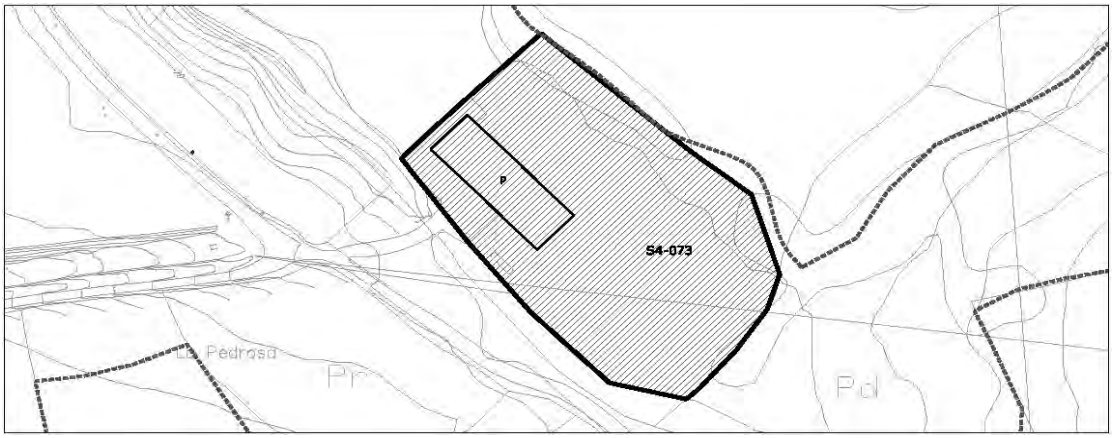

1- INFORMACIÓN GENERAL	
Situación	La Montaña
Acceso	Camino de las Calenturas
Titularidad	Privada

2- DATOS CATASTRALES			
Referencia catastral parcela	39087A013000700000YH	**Localización**	Bº Tanos 817A Pol 13 Parc 70
Referencia catastral edificación			

3- CARACTERÍSTICAS DE LA PARCELA						
Uso principal parcela		agrícola		**Otros usos**	industrial-almacén	
Superficie total (m²)		3.575,00		**% ocupacion**	22,07	
Viario acceso	**Cerramiento**	**Electricidad**	**Agua**	**Saneamiento**	**Alumbrado**	**Otros**
asfaltado	metálica	si	si		si	

4- CARACTERÍSTICAS DE LAS EDIFICACIONES					
	principal	**anejo 1**	**anejo 2**	**anejo 3**	**otros**
Uso	agrícola				
Antigüedad	1980				
Superficie ocupación (m²)	789,00				
Nº plantas(sobre/bajo rasante)	1				
Superficie construída (m²)	0,00				
Características constructivas:					
· Cerramiento de fachada	enfoscado				
· Tipo de cubierta	inclinada				
· Material de cubierta	uralita				
· Estructura	hormigón				
· Carpintería	metálico				
Estado	bueno				

IDENTIFICACIÓN y LOCALIZACIÓN	Sector 4 Nº 073
Finca, paraje "Canal Haya".	

5- SITUACION URBANISTICA Y AMBIENTAL		
Clase y categoría de suelo	Suelo Rústico de Especial Protección de Recurso de Suelo	SR-EP-RS
	Suelo Rústico de Especial Protección de Riberas	SR-EP-R
Protección		
Afecciones	Línea eléctrica de 20KV.	
Observaciones	Edificación agrícola y ganadera en buen estado con componente industrial de primera transformación. Muestra signos de actividad.	

IDENTIFICACIÓN y LOCALIZACIÓN	Sector 4 Nº 074
Finca, paraje "La Bosca".	

LOCALIZACIÓN

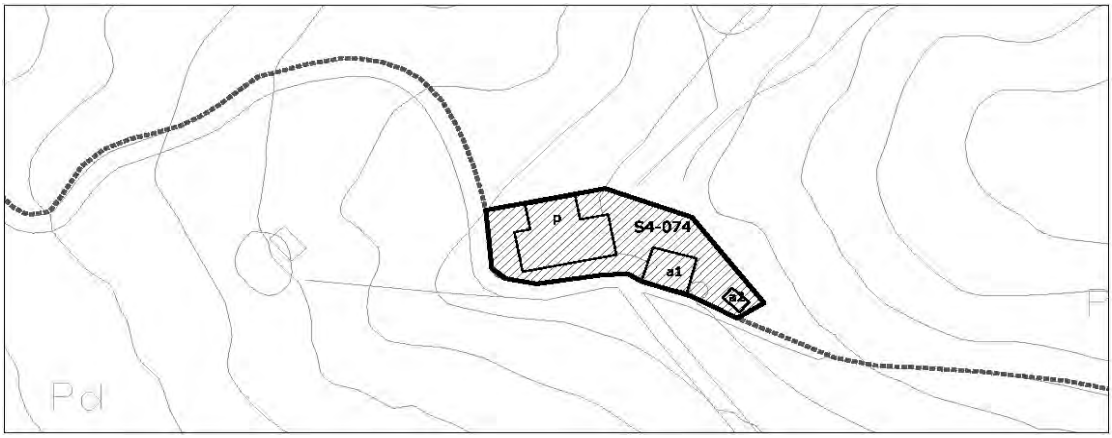

1- INFORMACIÓN GENERAL	
Situación	La Montaña
Acceso	Camino de las Calenturas
Titularidad	Privada

2- DATOS CATASTRALES			
Referencia catastral parcela	39087A013056400000YF	**Localización**	Bº Tanos 817 Pol 13 Parc 5640
Referencia catastral edificación			

3- CARACTERÍSTICAS DE LA PARCELA						
Uso principal parcela		residencial		**Otros usos**	industrial-almacén	
Superficie total (m²)		57.375,00		**% ocupacion**	0,91	
Viario acceso	**Cerramiento**	**Electricidad**	**Agua**	**Saneamiento**	**Alumbrado**	**Otros**
hormigón	de fábrica	si	si		si	

4- CARACTERÍSTICAS DE LAS EDIFICACIONES					
	principal	**anejo 1**	**anejo 2**	**anejo 3**	**otros**
Uso	vivienda	almacén	almacén		
Antigüedad	1924				
Superficie ocupación (m²)	380,00	121,00	22,00		
Nº plantas(sobre/bajo rasante)	2	1	1		
Superficie construída (m²)	689,00	121,00	22,00		
Características constructivas:					
· Cerramiento de fachada	enfoscado	metálico	metálico		
· Tipo de cubierta	inclinada	inclinada	inclinada		
· Material de cubierta	teja	metálica	metálica		
· Estructura	muro de carga	metálica			
· Carpintería	madera				
Estado	bueno				

IDENTIFICACIÓN y LOCALIZACIÓN	Sector 4 Nº 074
Finca, paraje "La Bosca".	

5- SITUACIÓN URBANÍSTICA Y AMBIETAL		
Clase y categoría de suelo	Suelo Rústico de Especial Protección Ganadero Forestal	SR-EP-GF
Protección		
Afecciones		
Observaciones	Edificación agrícola y ganadera en buen estado con componente industrial de primera transformación. Muestra signos de actividad.	

IDENTIFICACIÓN y LOCALIZACIÓN	Sector 4 Nº 075
Finca, paraje "La Bosca".	

LOCALIZACIÓN

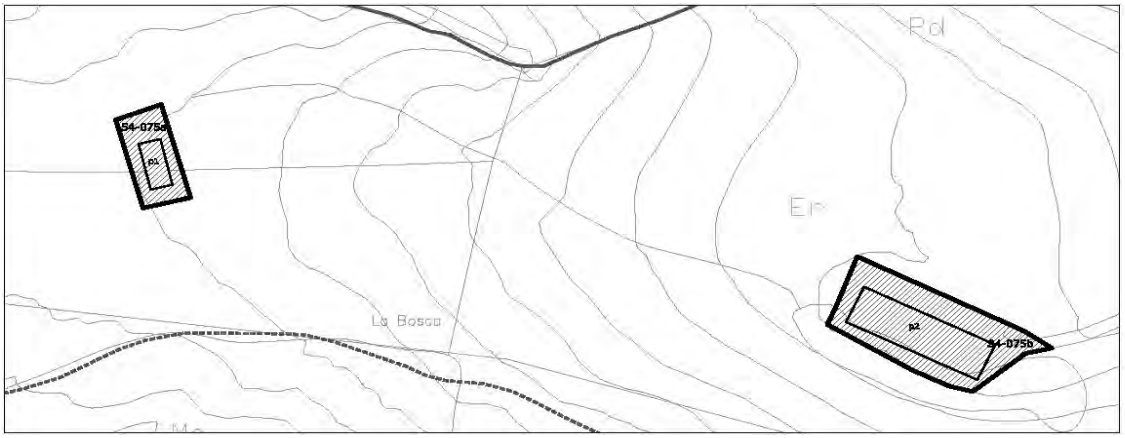

escala 1/3000

1- INFORMACIÓN GENERAL	
Situación	La Montaña
Acceso	Desvío Carretera N-634 hacia el camino de las Calenturas
Titularidad	Privada

2- DATOS CATASTRALES			
Referencia catastral parcela	39087A013006270000YK	**Localización**	Bº Tanos 823 Pol 13 Parc 627
Referencia catastral edificación			

3- CARACTERÍSTICAS DE LA PARCELA						
Uso principal parcela		ganadero		**Otros usos**	industrial-almacén	
Superficie total (m²)		##########		**% ocupacion**	0,63	
Viario acceso	**Cerramiento**	**Electricidad**	**Agua**	**Saneamiento**	**Alumbrado**	**Otros**
hormigón	de fábrica	si	si		si	

4- CARACTERÍSTICAS DE LAS EDIFICACIONES					
	principal 1	**principal 2**	**anejo 1**	**anejo 2**	**anejo 3**
Uso	agrícola	ganadero			
Antigüedad	1924				
Superficie ocupación (m²)	174,00	932,00			
Nº plantas(sobre/bajo rasante)	1	2			
Superficie construída (m²)	174,00	1864,00			
Características constructivas:					
· Cerramiento de fachada	enfoscado	piedra			
· Tipo de cubierta	inclinada	inclinada			
· Material de cubierta	teja	teja			
· Estructura	muro de carga	hormigón			
· Carpintería	madera	madera			
Estado	regular	bueno			

IDENTIFICACIÓN y LOCALIZACIÓN	Sector 4 Nº 075
Finca, paraje "La Bosca".	

5- SITUACIÓN URBANÍSTICA Y AMBIETAL		
Clase y categoría de suelo	Suelo Rústico de Especial Protección de Producción Agroganadera	SR-EP-PA
Protección	Protección Ambiental Grado 1 y 2. Fichas SR-46 y SR-47 del Catálogo de Elementos Protegidos en Suelo Rústico.	
Afecciones		
Observaciones	Edificaciones agrícolas y ganaderas en buen estado con componente industrial de primera transfromación ligadas a la explotación porcina.	

IDENTIFICACIÓN y LOCALIZACIÓN	Sector 4 Nº 076
Finca, paraje "Canal Haya".	

LOCALIZACIÓN

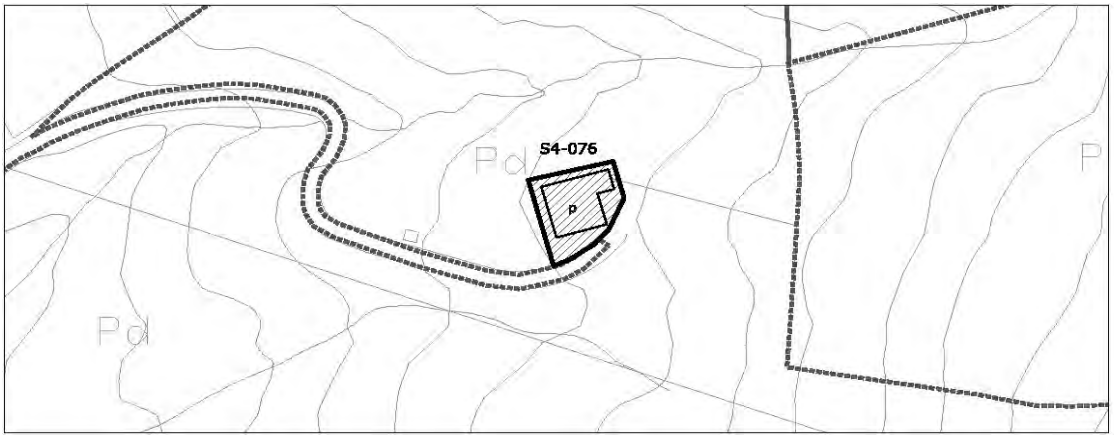

1- INFORMACIÓN GENERAL	
Situación	La Montaña
Acceso	
Titularidad	Privada

2- DATOS CATASTRALES			
Referencia catastral parcela	39087A013006470000YY	**Localización**	Bº Tanos 795C Pol 13 Parc 647
Referencia catastral edificación			

3- CARACTERÍSTICAS DE LA PARCELA						
Uso principal parcela		residencial		**Otros usos**	agrícola	
Superficie total (m²)		##########		**% ocupacion**	0,21	
Viario acceso	**Cerramiento**	**Electricidad**	**Agua**	**Saneamiento**	**Alumbrado**	**Otros**
asfaltado	metálica	si	si		si	

4- CARACTERÍSTICAS DE LAS EDIFICACIONES					
	principal	**anejo 1**	**anejo 2**	**anejo 3**	**otros**
Uso	vivienda				
Antigüedad	1924				
Superficie ocupación (m²)	229,00				
Nº plantas(sobre/bajo rasante)	1				
Superficie construída (m²)	0,00				
Características constructivas:					
· Cerramiento de fachada					
· Tipo de cubierta					
· Material de cubierta					
· Estructura					
· Carpintería					
Estado	en ruina				

IDENTIFICACIÓN y LOCALIZACIÓN	Sector 4 Nº 076
Finca, paraje "Canal Haya".	

5- SITUACION URBANISTICA Y AMBIENTAL		
Clase y categoría de suelo	Suelo Rústico de Especial Protección Ganadero Forestal	SR-EP-GF
Protección	Protección Ambiental Grado 2. Ficha SR-45 del Catálogo de Elementos Protegidos en Suelo Rústico.	
Afecciones		
Observaciones	Edificación en estado de ruina.	

IDENTIFICACIÓN y LOCALIZACIÓN	Sector 4 Nº 077
Finca, paraje "Canal Haya".	

LOCALIZACIÓN

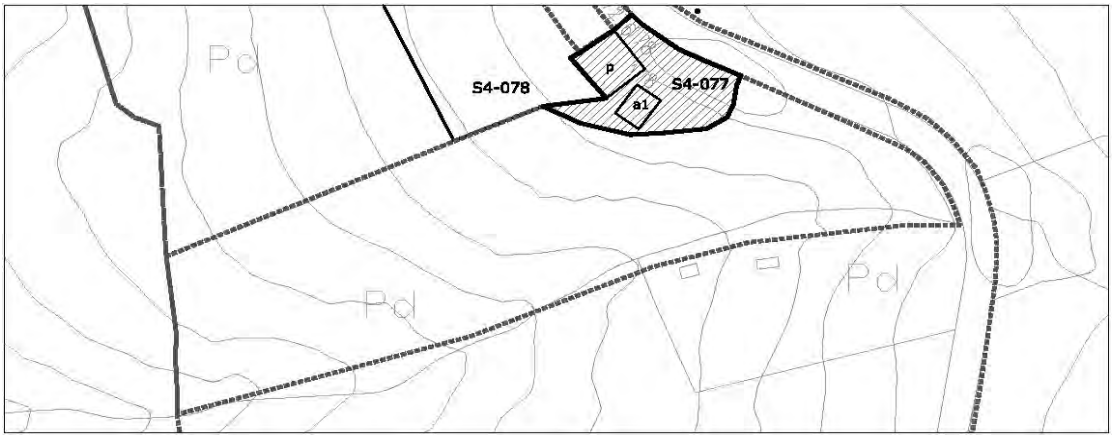

1- INFORMACIÓN GENERAL	
Situación	La Montaña
Acceso	Carretera N-634a
Titularidad	Privada

2- DATOS CATASTRALES			
Referencia catastral parcela	39087A013007390000YA	**Localización**	Av Bilbao 176 Pol 13 Parc 739
Referencia catastral edificación			

3- CARACTERÍSTICAS DE LA PARCELA						
Uso principal parcela		residencial		**Otros usos**	agrícola	
Superficie total (m²)		9.969,00		**% ocupacion**	2,65	
Viario acceso	**Cerramiento**	**Electricidad**	**Agua**	**Saneamiento**	**Alumbrado**	**Otros**
hormigón	sin vallar	si	si		si	

4- CARACTERÍSTICAS DE LAS EDIFICACIONES					
	principal	**anejo 1**	**anejo 2**	**anejo 3**	**otros**
Uso	vivienda	almacén			
Antigüedad	2005				
Superficie ocupación (m²)	189,00	75,00			
Nº plantas(sobre/bajo rasante)	2	1			
Superficie construída (m²)	228,00	75,00			
Características constructivas:					
· Cerramiento de fachada	enfoscado	enfoscado			
· Tipo de cubierta	inclinada	inclinada			
· Material de cubierta	teja	uralita			
· Estructura	muro de carga	metálica			
· Carpintería	madera				
Estado	bueno	bueno			

IDENTIFICACIÓN y LOCALIZACIÓN	Sector 4 Nº 077
Finca, paraje "Canal Haya".	

5- SITUACIÓN URBANÍSTICA Y AMBIETAL		
Clase y categoría de suelo	Suelo Rústico de Especial Protección Ganadero Forestal	SR-EP-GF
Protección	Protección Ambiental Grado 1. Fichas SR-44 del Catálogo de Elementos Protegidos en Suelo Rústico.	
Afecciones	Límite de edificación de la carretera N-634a.	
Observaciones	Edificación residencial en hilera con almacén anejo en buen estado.	

IDENTIFICACIÓN y LOCALIZACIÓN	Sector 4 Nº 078
Finca, paraje "Canal Haya".	

LOCALIZACIÓN

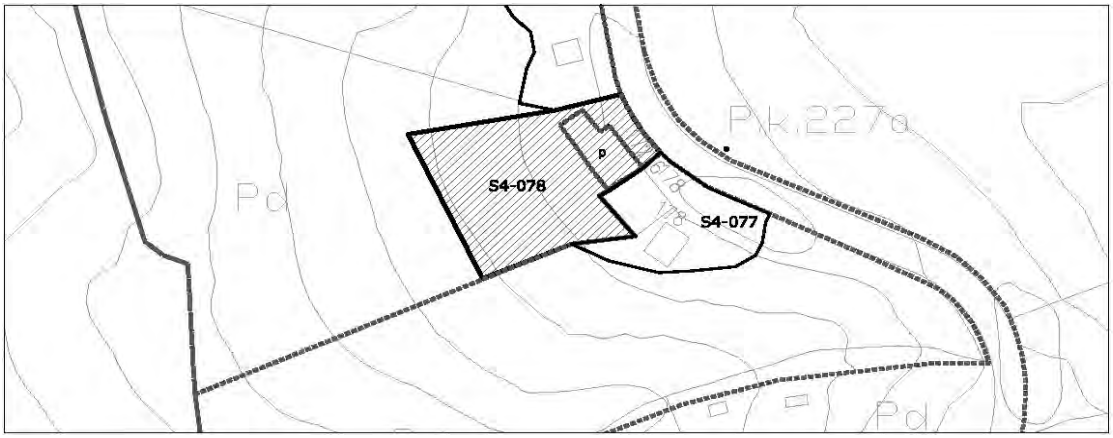

1- INFORMACIÓN GENERAL	
Situación	La Montaña
Acceso	Carretera N-634a
Titularidad	Privada

2- DATOS CATASTRALES			
Referencia catastral parcela	001502800VN19H0001YQ	**Localización**	Av Bilbao 172
Referencia catastral edificación			

3- CARACTERÍSTICAS DE LA PARCELA						
Uso principal parcela		residencial		**Otros usos**	agrícola	
Superficie total (m²)		9.969,00		**% ocupacion**	2,03	
Viario acceso	**Cerramiento**	**Electricidad**	**Agua**	**Saneamiento**	**Alumbrado**	**Otros**
hormigón	sin vallar	si	si		si	

4- CARACTERÍSTICAS DE LAS EDIFICACIONES					
	principal	**anejo 1**	**anejo 2**	**anejo 3**	**otros**
Uso	vivienda				
Antigüedad	1954				
Superficie ocupación (m²)	202,00				
Nº plantas(sobre/bajo rasante)	2				
Superficie construída (m²)	430,00				
Características constructivas:					
· Cerramiento de fachada	enfoscado				
· Tipo de cubierta	inclinada				
· Material de cubierta	teja				
· Estructura	muro de carga				
· Carpintería	madera				
Estado	bueno				

IDENTIFICACIÓN y LOCALIZACIÓN	Sector 4 Nº 078
Finca, paraje "Canal Haya".	

5- SITUACIÓN URBANÍSTICA Y AMBIETAL		
Clase y categoría de suelo	Suelo Rústico de Especial Protección Ganadero Forestal	SR-EP-GF
Protección	Protección Ambiental Grado 1. Ficha SR-44 del Catálogo de Elementos Protegidos en Suelo Rústico.	
Afecciones	Límite de edificación de la carretera N-634a.	
Observaciones	Edificación residencial en hilera en buen estado y con componente industrial de primera transformación ligado a la actividad agícola de la parcela.	

IDENTIFICACIÓN y LOCALIZACIÓN	Sector 4 Nº 079
Finca, paraje "Canal Haya".	

LOCALIZACIÓN

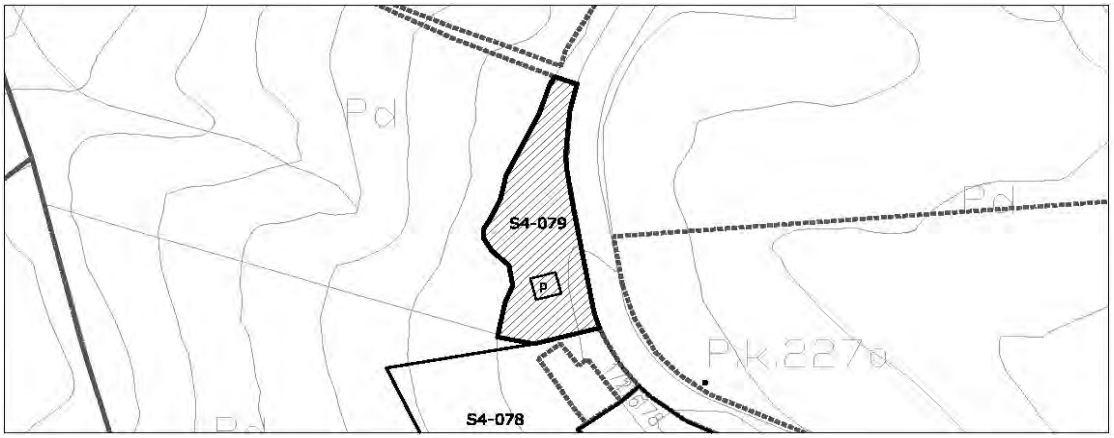

1- INFORMACIÓN GENERAL	
Situación	La Montaña
Acceso	Carretera N-634a
Titularidad	Privada

2- DATOS CATASTRALES			
Referencia catastral parcela	39087A013006650000YX	**Localización**	Av Bilbao 172 Pol 13 Parc 665
Referencia catastral edificación	39087A013006650001UM		

3- CARACTERÍSTICAS DE LA PARCELA						
Uso principal parcela		agrícola		**Otros usos**		
Superficie total (m²)		20.977,00		**% ocupacion**	0,29	
Viario acceso	**Cerramiento**	**Electricidad**	**Agua**	**Saneamiento**	**Alumbrado**	**Otros**
hormigón	sin vallar	si	si		si	

4- CARACTERÍSTICAS DE LAS EDIFICACIONES					
	principal	**anejo 1**	**anejo 2**	**anejo 3**	**otros**
Uso	agrícola				
Antigüedad	2005				
Superficie ocupación (m²)	60,00				
Nº plantas(sobre/bajo rasante)	1				
Superficie construída (m²)	60,00				
Características constructivas:					
· Cerramiento de fachada	enfoscado				
· Tipo de cubierta	inclinada				
· Material de cubierta	uralita				
· Estructura					
· Carpintería	metálico				
Estado	bueno				

IDENTIFICACIÓN y LOCALIZACIÓN	Sector 4 Nº 079
Finca, paraje "Canal Haya".	

5- SITUACIÓN URBANÍSTICA Y AMBIETAL		
Clase y categoría de suelo	Suelo Rústico de Especial Protección Ganadero Forestal	SR-EP-GF
Protección		
Afecciones	Límite de edificación de la carretera N-634a.	
Observaciones	Edificación agrícola aislada en buen estado.	

IDENTIFICACIÓN y LOCALIZACIÓN	Sector 4 Nº 080
Finca, paraje "San Vicente".	

LOCALIZACIÓN

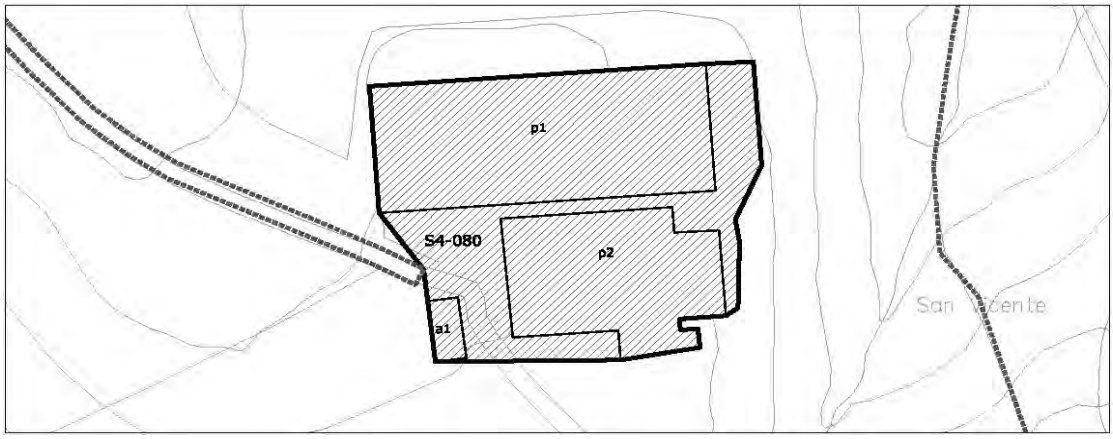

1- INFORMACIÓN GENERAL	
Situación	La Montaña
Acceso	Carretera N-634a
Titularidad	Privada

2- DATOS CATASTRALES			
Referencia catastral parcela	39087A010000200000YQ	**Localización**	Bº Sierrapando 1020 Pol 10 Parc 20
Referencia catastral edificación			

3- CARACTERÍSTICAS DE LA PARCELA						
Uso principal parcela		ganadero		**Otros usos**		
Superficie total (m²)		##########		**% ocupacion**	2,97	
Viario acceso	**Cerramiento**	**Electricidad**	**Agua**	**Saneamiento**	**Alumbrado**	**Otros**
hormigón	sin vallar	si	si		si	

4- CARACTERÍSTICAS DE LAS EDIFICACIONES					
	principal 1	**principal 2**	**anejo 1**	**anejo 2**	**otros**
Uso	ganadero	ganadero	agrícola		
Antigüedad	1940				
Superficie ocupación (m²)	3163,00	1938,00	141,00		
Nº plantas(sobre/bajo rasante)	1	1	1		
Superficie construída (m²)	3163,00	1938,00	141,00		
Características constructivas:					
· Cerramiento de fachada	enfoscado	enfoscado	enfoscado		
· Tipo de cubierta	inclinada	inclinada	inclinada		
· Material de cubierta	uralita	uralita	uralita		
· Estructura	hormigón	hormigón	hormigón		
· Carpintería	metálico	metálico	metálico		
Estado	bueno	bueno	bueno		

IDENTIFICACIÓN y LOCALIZACIÓN	Sector 4 Nº 080
Finca, paraje "San Vicente".	

5- SITUACIÓN URBANÍSTICA Y AMBIETAL		
Clase y categoría de suelo	Suelo Rústico de Especial Protección de Producción Agroganadera	SR-EP-PA
Protección		
Afecciones		
Observaciones	Edificación ganadera en buen estado y con síntomas de actividad.	

IDENTIFICACIÓN y LOCALIZACIÓN	Sector 4 Nº 081
Finca, paraje "Cueto Palomo".	

LOCALIZACIÓN

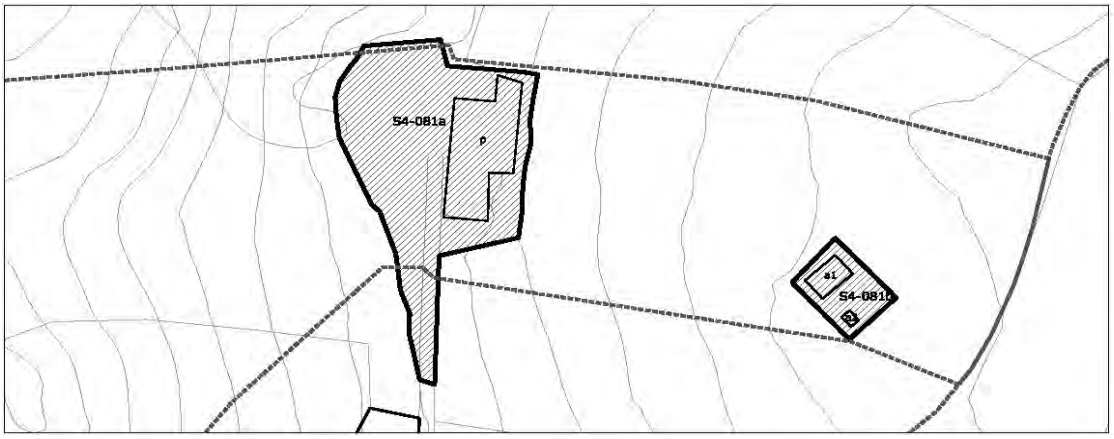

1- INFORMACIÓN GENERAL	
Situación	La Montaña
Acceso	Carretera N-634a
Titularidad	Privada

2- DATOS CATASTRALES			
Referencia catastral parcela	39087A013006230000YT	**Localización**	Av Bilbao 171 Pol 13 Parc 623
Referencia catastral edificación			

3- CARACTERÍSTICAS DE LA PARCELA						
Uso principal parcela		ganadero		**Otros usos**	agrícola	
Superficie total (m²)		43.476,00		**% ocupacion**	2,24	
Viario acceso	**Cerramiento**	**Electricidad**	**Agua**	**Saneamiento**	**Alumbrado**	**Otros**
hormigón	sin vallar	si	si		si	

4- CARACTERÍSTICAS DE LAS EDIFICACIONES						
	principal 1	**principal 2**	**anejo 1**	**anejo 2**	**otros**
Uso	ganadero	agrícola	agrícola		
Antigüedad	1975				
Superficie ocupación (m²)	846,00	114,00	16,00		
Nº plantas(sobre/bajo rasante)	1	1	1		
Superficie construída (m²)	846,00	114,00	16,00		
Características constructivas:					
· Cerramiento de fachada	bloque	piedra			
· Tipo de cubierta	inclinada	inclinada	inclinada		
· Material de cubierta	uralita	uralita	metálica		
· Estructura	hormigón	muro de carga	hormigón		
· Carpintería	metálico	madera	metálico		
Estado	bueno	bueno	bueno		

IDENTIFICACIÓN y LOCALIZACIÓN	Sector 4 Nº 081
Finca, paraje "Cueto Palomo".	

5- SITUACIÓN URBANÍSTICA Y AMBIETAL		
Clase y categoría de suelo	Suelo Rústico de Especial Protección Ganadero Forestal	SR-EP-GF
	Suelo Rústico de Especial Protección de Producción Agroganadera	SR-EP-PA
Protección	Protección Ambiental Grado 2. Ficha SR-48 del Catálogo de Elementos Protegidos en Suelo Rústico.	
Afecciones		
Observaciones	Edificaciónes ganaderas y agrícolas en buen estado y con síntomas de actividad. La parcela tiene también un uso subsidiario residencial e industrial ligado al sector primario.	

IDENTIFICACIÓN y LOCALIZACIÓN	Sector 4 Nº 082
Finca, paraje "Cueto Palomo".	

LOCALIZACIÓN

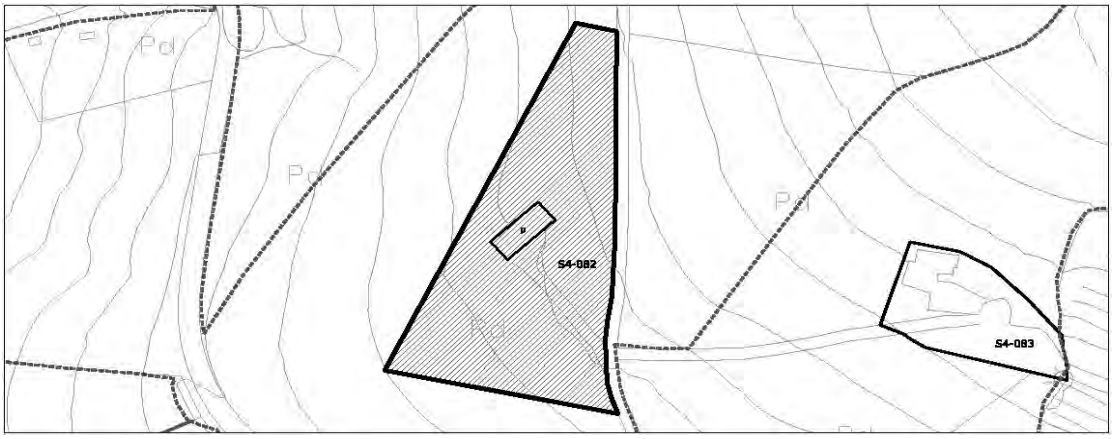

1- INFORMACIÓN GENERAL	
Situación	La Montaña
Acceso	Carretera N-634a
Titularidad	Privada

2- DATOS CATASTRALES			
Referencia catastral parcela	39087A013009890000YS	**Localización**	Av Bilbao 167 Pol 13 Parc 989
Referencia catastral edificación			

3- CARACTERÍSTICAS DE LA PARCELA						
Uso principal parcela		residencial		**Otros usos**		
Superficie total (m²)		9.113,00		**% ocupacion**	2,82	
Viario acceso	**Cerramiento**	**Electricidad**	**Agua**	**Saneamiento**	**Alumbrado**	**Otros**
hormigón	sin vallar	si	si		si	

4- CARACTERÍSTICAS DE LAS EDIFICACIONES					
	principal	**anejo 1**	**anejo 2**	**anejo 3**	**otros**
Uso	vivienda				
Antigüedad	1996				
Superficie ocupación (m²)	257,00				
Nº plantas(sobre/bajo rasante)	1				
Superficie construída (m²)	846,00				
Características constructivas:					
· Cerramiento de fachada	enfoscado				
· Tipo de cubierta	inclinada				
· Material de cubierta	teja				
· Estructura	hormigón				
· Carpintería	madera				
Estado	bueno				

IDENTIFICACIÓN y LOCALIZACIÓN	Sector 4 Nº 082
Finca, paraje "Cueto Palomo".	

5- SITUACIÓN URBANÍSTICA Y AMBIETAL		
Clase y categoría de suelo	Suelo Rústico de Especial Protección Ganadero Forestal	SR-EP-GF
	Suelo Rústico de Especial Protección de Producción Agroganadera	SR-EP-PA
Protección		
Afecciones		
Observaciones	Edificación residencial aislada en buen estado.	

IDENTIFICACIÓN y LOCALIZACIÓN	Sector 4 Nº 083
Finca, paraje "Cueto Palomo".	

LOCALIZACIÓN

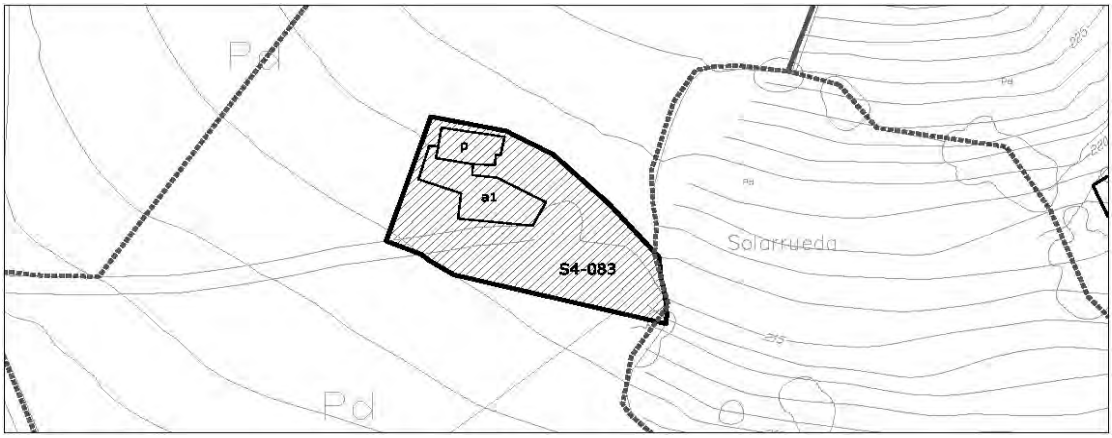

1- INFORMACIÓN GENERAL	
Situación	La Montaña
Acceso	Carretera N-634a
Titularidad	Privada

2- DATOS CATASTRALES			
Referencia catastral parcela	39087A013006220000YL	**Localización**	Av Bilbao 169 Pol 13 Parc 622
Referencia catastral edificación			

3- CARACTERÍSTICAS DE LA PARCELA						
Uso principal parcela		residencial		**Otros usos**	agrícola	
Superficie total (m²)		39.892,00		**% ocupacion**	1,19	
Viario acceso	**Cerramiento**	**Electricidad**	**Agua**	**Saneamiento**	**Alumbrado**	**Otros**
hormigón	sin vallar	si	si		si	

4- CARACTERÍSTICAS DE LAS EDIFICACIONES					
	principal	**anejo 1**	**anejo 2**	**anejo 3**	**otros**
Uso	vivienda	agrícola			
Antigüedad	1924				
Superficie ocupación (m²)	141,00	333,00			
Nº plantas(sobre/bajo rasante)	2	1			
Superficie construída (m²)	221,00	333,00			
Características constructivas:					
· Cerramiento de fachada	enfoscado	bloque			
· Tipo de cubierta	inclinada	inclinada			
· Material de cubierta	teja	uralita			
· Estructura	muro de carga	hormigón			
· Carpintería	metálico	madera			
Estado	bueno	bueno			

IDENTIFICACIÓN y LOCALIZACIÓN	Sector 4 Nº 083
Finca, paraje "Cueto Palomo".	

5- SITUACIÓN URBANÍSTICA Y AMBIETAL		
Clase y categoría de suelo	Suelo Rústico de Especial Protección de Producción Agroganadera	SR-EP-PA
Protección		
Afecciones		
Observaciones	Edificación residencial con anejo agrícola en buen estado. La parcela está cultivada y a ella se asocia un uso industrial de primera transformación ligada a los cultivos.	

IDENTIFICACIÓN y LOCALIZACIÓN	Sector 4 Nº 084
Depósito de aguas municipal La Montaña , paraje "La Montaña".	

LOCALIZACIÓN

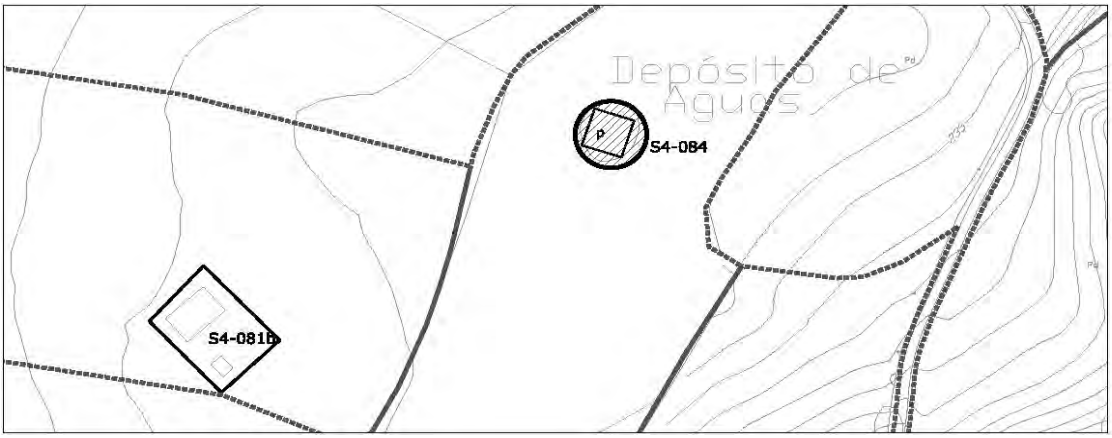

1- INFORMACIÓN GENERAL	
Situación	Sierrapando Este
Acceso	Desviación N-634
Titularidad	Pública

2- DATOS CATASTRALES				
Referencia catastral parcela	001800200VN19H0001WQ	**Localización**	PB La Montaña85.	39300
Referencia catastral edificación				

3- CARACTERÍSTICAS DE LA PARCELA						
Uso principal parcela		equipamiento		**Otros usos**	industrial-almacén	
Superficie total (m²)		130,00		**% ocupacion**	100,00	
Viario acceso	**Cerramiento**	**Electricidad**	**Agua**	**Saneamiento**	**Alumbrado**	**Otros**
asfaltado	sin vallar	si	si		si	

4- CARACTERÍSTICAS DE LAS EDIFICACIONES					
	principal	**anejo 1**	**anejo 2**	**anejo 3**	**otros**
Uso	equipamiento				
Antigüedad	1980				
Superficie ocupación (m²)	130,00				
Nº plantas(sobre/bajo rasante)	1				
Superficie construída (m²)	130,00				
Características constructivas:					
· Cerramiento de fachada	enfoscado				
· Tipo de cubierta	plana				
· Material de cubierta	hormigón				
· Estructura	hormigón				
· Carpintería	metálico				
Estado	bueno				

IDENTIFICACIÓN y LOCALIZACIÓN	Sector 4 Nº 084
Depósito de aguas municipal La Montaña , paraje "La Montaña".	

5- SITUACION URBANISTICA Y AMBIENTAL		
Clase y categoría de suelo	Suelo Rústico de Especial Protección de Producción Agroganadera	SR-EP-PA
Protección		
Afecciones		
Observaciones	Depósitos de aguas municipales de La Montaña.	

IDENTIFICACIÓN y LOCALIZACIÓN	Sector 4 Nº 085
Finca, paraje "Cueto Palomo".	

LOCALIZACIÓN

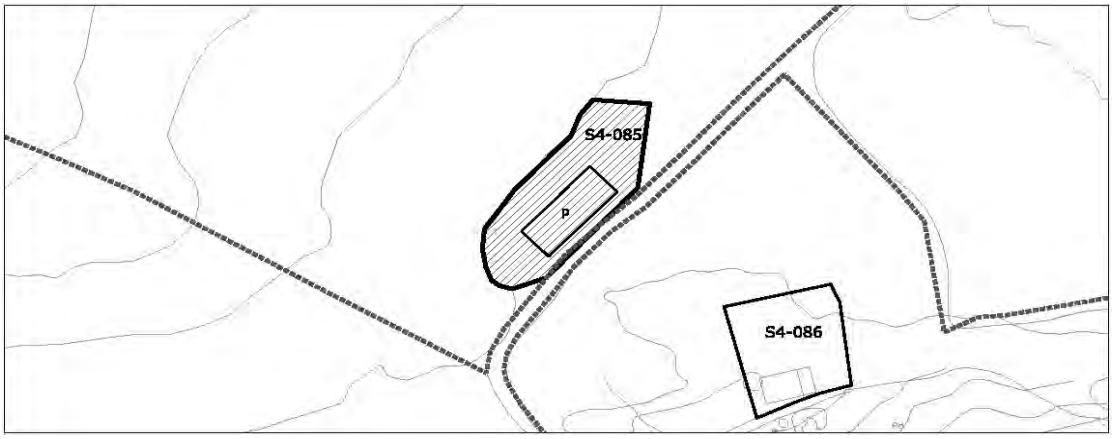

1- INFORMACIÓN GENERAL	
Situación	La Montaña
Acceso	Desviación N-634a
Titularidad	Privada

2- DATOS CATASTRALES			
Referencia catastral parcela	001800100VN19H0001HQ	**Localización**	Av Bilbao 169 Pol 13 Parc 622
Referencia catastral edificación			

3- CARACTERÍSTICAS DE LA PARCELA						
Uso principal parcela		residencial		**Otros usos**	agrícola	
Superficie total (m²)		234,00		**% ocupacion**	110,26	
Viario acceso	**Cerramiento**	**Electricidad**	**Agua**	**Saneamiento**	**Alumbrado**	**Otros**
hormigón	sin vallar	si	si		si	

4- CARACTERÍSTICAS DE LAS EDIFICACIONES					
	principal	**anejo 1**	**anejo 2**	**anejo 3**	**otros**
Uso	vivienda				
Antigüedad	1924				
Superficie ocupación (m²)	258,00				
Nº plantas(sobre/bajo rasante)	2				
Superficie construída (m²)	450,00				
Características constructivas:					
· Cerramiento de fachada	enfoscado				
· Tipo de cubierta	inclinada				
· Material de cubierta	teja				
· Estructura	muro de carga				
· Carpintería	metálico				
Estado	bueno				

IDENTIFICACIÓN y LOCALIZACIÓN	Sector 4 Nº 085
Finca, paraje "Cueto Palomo".	

5- SITUACIÓN URBANÍSTICA Y AMBIENTAL		
Clase y categoría de suelo	Suelo Rústico de Especial Protección de Producción Agroganadera	SR-EP-PA
Protección		
Afecciones		
Observaciones	Edificaciónes residenciales en hilera en buen estado. La parcela está cultivada y a ella se asocia un uso industrial de primera transformación ligada a los cultivos.	

IDENTIFICACIÓN y LOCALIZACIÓN	Sector 4 Nº 086
Finca, paraje "San Vicente".	

LOCALIZACIÓN



1- INFORMACIÓN GENERAL	
Situación	La Montaña
Acceso	Desviación N-634a
Titularidad	Privada

2- DATOS CATASTRALES			
Referencia catastral parcela	39087A014050010000YG	**Localización**	PB Montaña 86 Pol 14 Parc 5001
Referencia catastral edificación			

3- CARACTERÍSTICAS DE LA PARCELA						
Uso principal parcela		residencial		**Otros usos**	agrícola	
Superficie total (m²)		18.016,00		**% ocupacion**	0,56	
Viario acceso	**Cerramiento**	**Electricidad**	**Agua**	**Saneamiento**	**Alumbrado**	**Otros**
tierra	sin vallar	si	si		si	

4- CARACTERÍSTICAS DE LAS EDIFICACIONES					
	principal	**anejo 1**	**anejo 2**	**anejo 3**	**otros**
Uso	vivienda				
Antigüedad	1924				
Superficie ocupación (m²)	100,00				
Nº plantas(sobre/bajo rasante)	2				
Superficie construída (m²)	170,00				
Características constructivas:					
· Cerramiento de fachada	piedra				
· Tipo de cubierta	inclinada				
· Material de cubierta	teja				
· Estructura	muro de carga				
· Carpintería	madera				
Estado	regular				

IDENTIFICACIÓN y LOCALIZACIÓN	Sector 4 Nº 086
Finca, paraje "San Vicente".	

5- SITUACIÓN URBANÍSTICA Y AMBIENTAL		
Clase y categoría de suelo	Suelo Rústico de Especial Protección de Producción Agroganadera	SR-EP-PA
Protección	Protección Ambiental Grado 1. Ficha SR-49 del Catálogo de Elementos Protegidos en Suelo Rústico.	
Afecciones		
Observaciones	Edificación residencial asociada a explotacion agrícola con componente industrial de primera transformación, rehabilitado en 1960 y en estado de degradación.	

IDENTIFICACIÓN y LOCALIZACIÓN	Sector 4 Nº 087
Finca, paraje "San Vicente".	

LOCALIZACIÓN

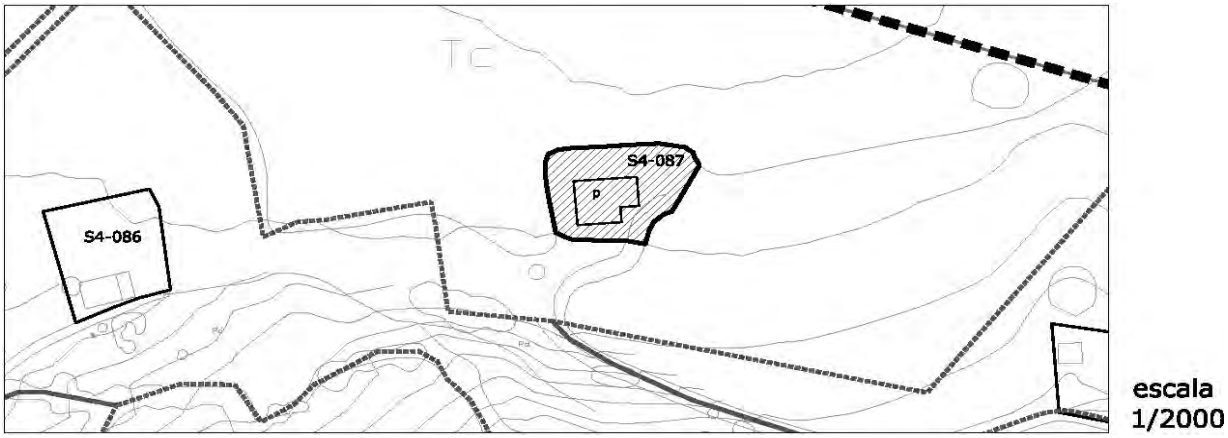

1- INFORMACIÓN GENERAL	
Situación	La Montaña
Acceso	Desviación N-634a
Titularidad	Privada

2- DATOS CATASTRALES			
Referencia catastral parcela	39087A014000020000YX	**Localización**	PB Montaña 87 Pol 14 Parc 2
Referencia catastral edificación			

3- CARACTERÍSTICAS DE LA PARCELA						
Uso principal parcela		residencial		**Otros usos**	agrícola	
Superficie total (m²)		27.950,00		**% ocupacion**	0,66	
Viario acceso	**Cerramiento**	**Electricidad**	**Agua**	**Saneamiento**	**Alumbrado**	**Otros**
tierra	sin vallar	si	si			

4- CARACTERÍSTICAS DE LAS EDIFICACIONES					
	principal	**anejo 1**	**anejo 2**	**anejo 3**	**otros**
Uso	vivienda				
Antigüedad	1924				
Superficie ocupación (m²)	185,00				
Nº plantas(sobre/bajo rasante)	2				
Superficie construída (m²)	462,00				
Características constructivas:					
· Cerramiento de fachada	enfoscado				
· Tipo de cubierta	inclinada				
· Material de cubierta	teja				
· Estructura	muro de carga				
· Carpintería	madera				
Estado	regular				

IDENTIFICACIÓN y LOCALIZACIÓN	Sector 4 Nº 087
Finca, paraje "San Vicente".	

5- SITUACIÓN URBANÍSTICA Y AMBIENTAL		
Clase y categoría de suelo	Suelo Rústico de Especial Protección de Producción Agroganadera	SR-EP-PA
Protección	Protección Ambiental Grado 2. Ficha SR-50 del Catálogo de Elementos Protegidos en Suelo Rústico.	
Afecciones		
Observaciones	Edificación residencial asociada a explotacion agrícola con componente industrial de primera transformación, rehabilitado en 1960 y en estado de degradación.	

IDENTIFICACIÓN y LOCALIZACIÓN	Sector 4 Nº 088
Finca, paraje "San Vicente".	

LOCALIZACIÓN

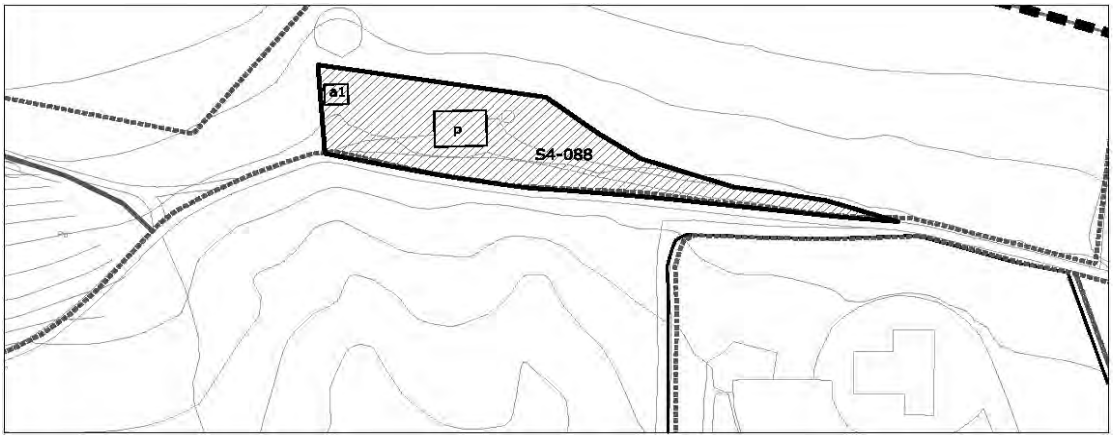

1- INFORMACIÓN GENERAL	
Situación	La Montaña
Acceso	Camino de la Sierra
Titularidad	Privada

2- DATOS CATASTRALES			
Referencia catastral parcela	39087A014006210000YW	**Localización**	PB Montaña 88 Pol 14 Parc 621
Referencia catastral edificación			

3- CARACTERÍSTICAS DE LA PARCELA						
Uso principal parcela		residencial		**Otros usos**		
Superficie total (m²)		28.710,00		**% ocupacion**	0,60	
Viario acceso	**Cerramiento**	**Electricidad**	**Agua**	**Saneamiento**	**Alumbrado**	**Otros**
asfaltado	vegetal	si	si			

4- CARACTERÍSTICAS DE LAS EDIFICACIONES					
	principal	**anejo 1**	**anejo 2**	**anejo 3**	**otros**
Uso	vivienda	almacén			
Antigüedad	1968				
Superficie ocupación (m²)	136,00	35,00			
Nº plantas(sobre/bajo rasante)	2	1			
Superficie construída (m²)	287,00	35,00			
Características constructivas:					
· Cerramiento de fachada	cerámico				
· Tipo de cubierta	inclinada	plana			
· Material de cubierta	teja	uralita			
· Estructura	hormigón				
· Carpintería	madera				
Estado	bueno				

IDENTIFICACIÓN y LOCALIZACIÓN	Sector 4 Nº 088
Finca, paraje "San Vicente".	

5- SITUACIÓN URBANÍSTICA Y AMBIENTAL		
Clase y categoría de suelo	Suelo Rústico de Especial Protección Ganadero Forestal	SR-EP-GF
Protección		
Afecciones		
Observaciones	Edificación residencial aislada con almacén anejo. La parcela se encuentra ajardinada con fines recreativos y alberga una piscina.	

IDENTIFICACIÓN y LOCALIZACIÓN	Sector 4 Nº 089
Finca, paraje "San Vicente".	

LOCALIZACIÓN

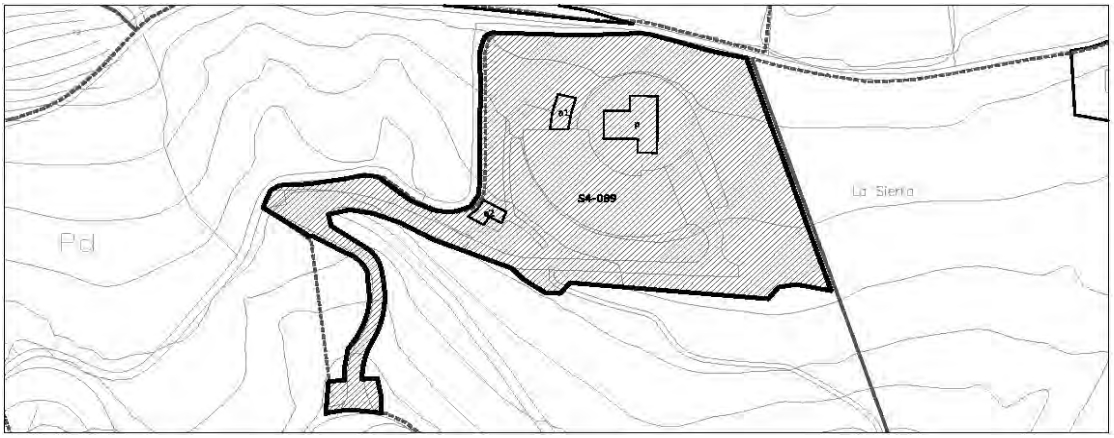

1- INFORMACIÓN GENERAL	
Situación	La Montaña
Acceso	Camino de la Sierra
Titularidad	Privada

2- DATOS CATASTRALES			
Referencia catastral parcela	39087A014000280000YK	**Localización**	PB Montaña 80 Pol 14 Parc 28
Referencia catastral edificación			

3- CARACTERÍSTICAS DE LA PARCELA						
Uso principal parcela		residencial		**Otros usos**		
Superficie total (m²)		43.965,00		**% ocupacion**	1,24	
Viario acceso	**Cerramiento**	**Electricidad**	**Agua**	**Saneamiento**	**Alumbrado**	**Otros**
asfaltado	mixta	si	si			

4- CARACTERÍSTICAS DE LAS EDIFICACIONES					
	principal	**anejo 1**	**anejo 2**	**anejo 3**	**otros**
Uso	vivienda	almacén	almacén		
Antigüedad	2005				
Superficie ocupación (m²)	363,00	104,00	80,00		
Nº plantas(sobre/bajo rasante)	2	1	1		
Superficie construída (m²)	1293,00	104,00	80,00		
Características constructivas:					
· Cerramiento de fachada	enfoscado		piedra		
· Tipo de cubierta	inclinada	plana	inclinada		
· Material de cubierta	pizarra	uralita	teja		
· Estructura	hormigón				
· Carpintería	metálico		madera		
Estado	bueno	bueno	bueno		

IDENTIFICACIÓN y LOCALIZACIÓN	Sector 4 Nº 089
Finca, paraje "San Vicente".	

5- SITUACIÓN URBANÍSTICA Y AMBIENTAL		
Clase y categoría de suelo	Suelo Rústico de Especial Protección Ganadero Forestal	SR-EP-GF
	Suelo Rústico de Especial Protección de Producción Agroganadera	SR-EP-PA
Protección		
Afecciones	Límite de edificación de la carretera N-634a.	
Observaciones	Edificación residencial aislada con almacénes anejos. La parcela se encuentra ajardinada con fines recreativos.	

IDENTIFICACIÓN y LOCALIZACIÓN	Sector 4 Nº 090
Finca, paraje "Sierra".	

LOCALIZACIÓN

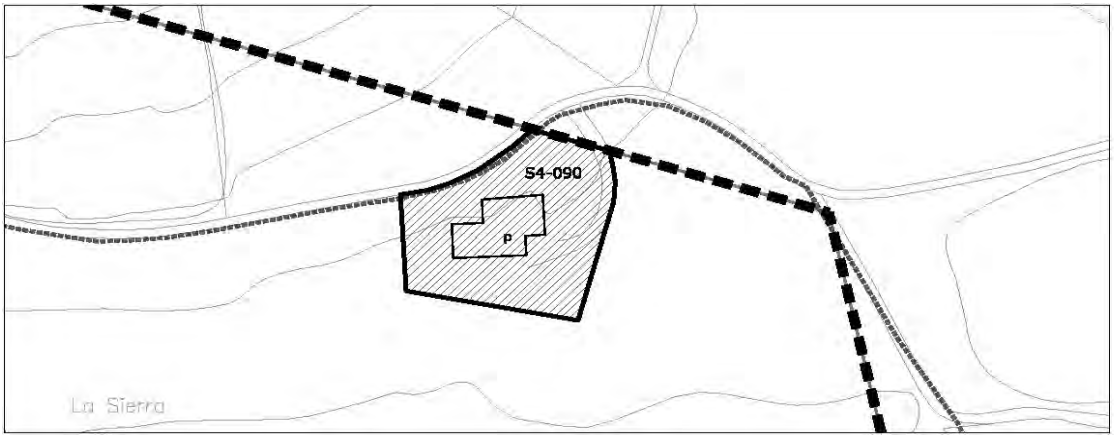

1- INFORMACIÓN GENERAL	
Situación	La Montaña
Acceso	Camino de la Sierra
Titularidad	Privada

2- DATOS CATASTRALES			
Referencia catastral parcela	39087A014000030000YI	**Localización**	PB Montaña 89 Pol 14 Parc 3
Referencia catastral edificación			

3- CARACTERÍSTICAS DE LA PARCELA						
Uso principal parcela		residencial		**Otros usos**	agrícola	
Superficie total (m²)		51.854,00		**% ocupacion**	0,61	
Viario acceso	**Cerramiento**	**Electricidad**	**Agua**	**Saneamiento**	**Alumbrado**	**Otros**
asfaltado	sin vallar	si	si			

4- CARACTERÍSTICAS DE LAS EDIFICACIONES					
	principal	**anejo 1**	**anejo 2**	**anejo 3**	**otros**
Uso	vivienda				
Antigüedad	1900				
Superficie ocupación (m²)	315,00				
Nº plantas(sobre/bajo rasante)	2				
Superficie construída (m²)	623,00				
Características constructivas:					
· Cerramiento de fachada	enfoscado				
· Tipo de cubierta	inclinada				
· Material de cubierta	teja				
· Estructura	hormigón				
· Carpintería	metálico				
Estado	bueno				

IDENTIFICACIÓN y LOCALIZACIÓN	Sector 4 Nº 090
Finca, paraje "Sierra".	

5- SITUACIÓN URBANÍSTICA Y AMBIENTAL		
Clase y categoría de suelo	Suelo Rústico de Especial Protección de Producción Agroganadera	SR-EP-PA
Protección		
Afecciones		
Observaciones	Edificación residencial aislada vinculada a explotación agrícola.	

IDENTIFICACIÓN y LOCALIZACIÓN	Sector 4 Nº 091
Finca, paraje "Tejera".	

LOCALIZACIÓN

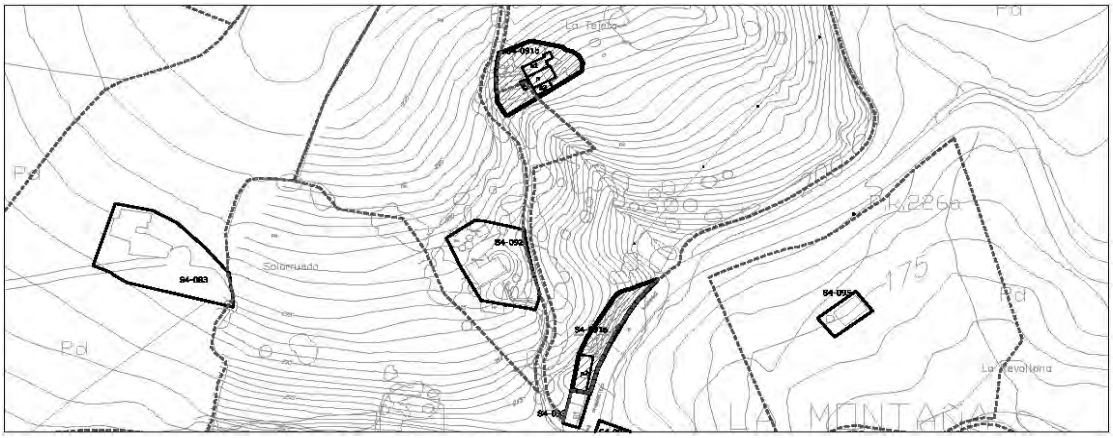

1- INFORMACIÓN GENERAL	
Situación	La Montaña
Acceso	Camino de la Sierra
Titularidad	Privada

2- DATOS CATASTRALES			
Referencia catastral parcela	39087A014050200000YJ	**Localización**	PB Montaña 83 Pol 14 Parc 5020
Referencia catastral edificación			

3- CARACTERÍSTICAS DE LA PARCELA						
Uso principal parcela		residencial		**Otros usos**	agrícola	
Superficie total (m²)		33.952,00		**% ocupacion**	1,20	
Viario acceso	**Cerramiento**	**Electricidad**	**Agua**	**Saneamiento**	**Alumbrado**	**Otros**
asfaltado	sin vallar	si	si		si	

4- CARACTERÍSTICAS DE LAS EDIFICACIONES					
	principal 1	**principal 2**	**anejo 1**	**anejo 2**	**anejo 3**
Uso	vivienda				
Antigüedad	1958				
Superficie ocupación (m²)	96,00	156,00	92,00	42,00	20,00
Nº plantas(sobre/bajo rasante)	2	2	1	1	1
Superficie construída (m²)	192,00	312,00	92,00	42,00	20,00
Características constructivas:					
· Cerramiento de fachada	enfoscado				
· Tipo de cubierta	inclinada				
· Material de cubierta	teja				
· Estructura	muro de carga				
· Carpintería	madera				
Estado	regular				

IDENTIFICACIÓN y LOCALIZACIÓN	Sector 4 Nº 091
Finca, paraje "Tejera".	

5- SITUACIÓN URBANÍSTICA Y AMBIENTAL		
Clase y categoría de suelo	Suelo Rústico de Especial Protección Ganadero Forestal	SR-EP-GF
	Suelo Rústico de Especial Protección de Producción Agroganadera	SR-EP-PA
Protección		
Afecciones	Límite de edificación de la carretera N-634a.	
Observaciones	Se compone de una edificación aislada con anejos agrícolas y otra edificación residencial de dos alturas en hilera alineada a vial. La parcela está destinada a usos agropecuarios con componente industrial de primera transformación.	

IDENTIFICACIÓN y LOCALIZACIÓN	Sector 4 Nº 092
Finca, paraje "Solarrueda".	

LOCALIZACIÓN

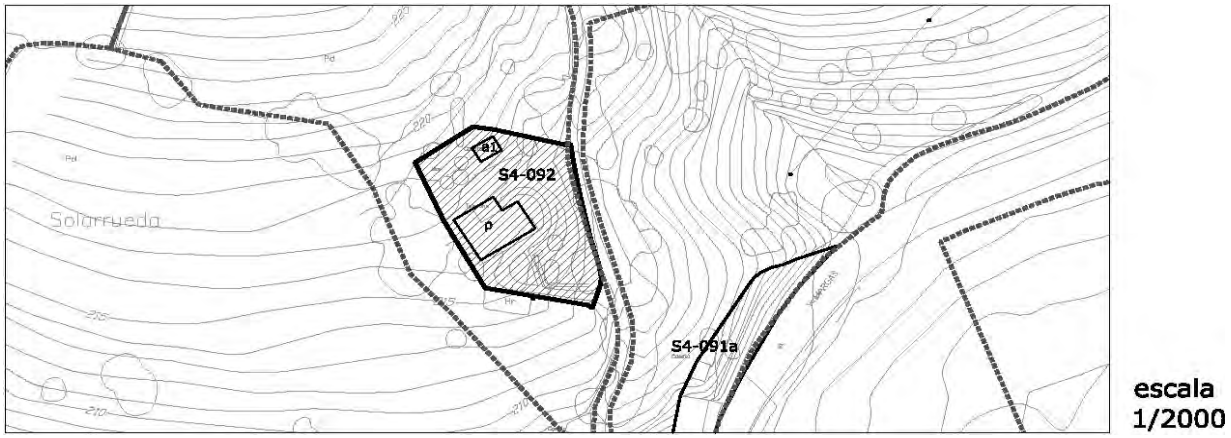

1- INFORMACIÓN GENERAL	
Situación	La Montaña
Acceso	Camino de la Sierra
Titularidad	Privada

2- DATOS CATASTRALES			
Referencia catastral parcela	39087A014000160000YY	**Localización**	PB Montaña 84B Pol 14 Parc 16
Referencia catastral edificación	001802000VN19H0001KQ		

3- CARACTERÍSTICAS DE LA PARCELA						
Uso principal parcela		residencial		**Otros usos**	agrícola	
Superficie total (m²)		16.802,00		**% ocupacion**	1,39	
Viario acceso	**Cerramiento**	**Electricidad**	**Agua**	**Saneamiento**	**Alumbrado**	**Otros**
asfaltado	vegetal	si	si		si	

4- CARACTERÍSTICAS DE LAS EDIFICACIONES					
	principal	**anejo 1**	**anejo 2**	**anejo 3**	**otros**
Uso	vivienda	agrícola			
Antigüedad	1958				
Superficie ocupación (m²)	204,00	29,00			
Nº plantas(sobre/bajo rasante)	2	1			
Superficie construída (m²)	408,00	29,00			
Características constructivas:					
· Cerramiento de fachada	enfoscado	enfoscado			
· Tipo de cubierta	inclinada	plana			
· Material de cubierta	teja	uralita			
· Estructura	muro de carga				
· Carpintería	madera				
Estado	bueno				

IDENTIFICACIÓN y LOCALIZACIÓN	Sector 4 Nº 092
Finca, paraje "Solarrueda".	

5- SITUACIÓN URBANÍSTICA Y AMBIENTAL		
Clase y categoría de suelo	Suelo Rústico de Especial Protección de Producción Agroganadera	SR-EP-PA
Protección		
Afecciones		
Observaciones	Edificación residencial aislada con anejos agrícolas. La parcela está dedicada a usos agropecuarios con componente industrial de primera transformación.	

IDENTIFICACIÓN y LOCALIZACIÓN	Sector 4 Nº 093
Finca, paraje "Solarrueda".	

LOCALIZACIÓN

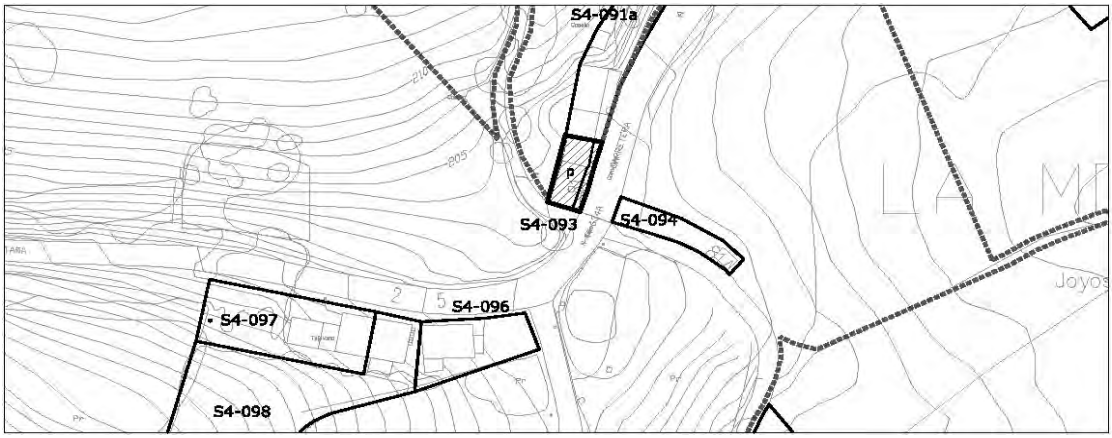

1- INFORMACIÓN GENERAL	
Situación	La Montaña
Acceso	Carretera 634a
Titularidad	Privada

2- DATOS CATASTRALES			
Referencia catastral parcela	001802200VN19H0001DQ	**Localización**	PB Montaña 84B Pol 14 Parc 16
Referencia catastral edificación	001802200VN19H0002FW ; 001802200VN19H0003GE		

3- CARACTERÍSTICAS DE LA PARCELA						
Uso principal parcela		residencial		**Otros usos**	hostelero	
Superficie total (m²)		157,00		**% ocupacion**	178,34	
Viario acceso	**Cerramiento**	**Electricidad**	**Agua**	**Saneamiento**	**Alumbrado**	**Otros**
asfaltado	vegetal	si	si		si	

4- CARACTERÍSTICAS DE LAS EDIFICACIONES					
	principal	**anejo 1**	**anejo 2**	**anejo 3**	**otros**
Uso	hostelero	vivienda			
Antigüedad	1960				
Superficie ocupación (m²)	140,00	140,00			
Nº plantas(sobre/bajo rasante)	2	2			
Superficie construída (m²)	276,00	276,00			
Características constructivas:					
· Cerramiento de fachada	enfoscado	cerámico			
· Tipo de cubierta	inclinada	inclinada			
· Material de cubierta	teja	teja			
· Estructura					
· Carpintería	metálico	madera			
Estado	bueno	bueno			

IDENTIFICACIÓN y LOCALIZACIÓN	Sector 4 Nº 093
Finca, paraje "Solarrueda".	

5- SITUACIÓN URBANÍSTICA Y AMBIENTAL		
Clase y categoría de suelo	Suelo Rústico de Especial Protección Ganadero Forestal	SR-EP-GF
Protección		
Afecciones	Límite de edificación de la carretera N-634a.	
Observaciones	Edificación residencial en hilera en buen estado reformada en 1998. Tiene bajos comerciales que en concreto alberga usos hosteleros.	

IDENTIFICACIÓN y LOCALIZACIÓN	Sector 4 Nº 094
Finca, paraje "Joyos".	

LOCALIZACIÓN

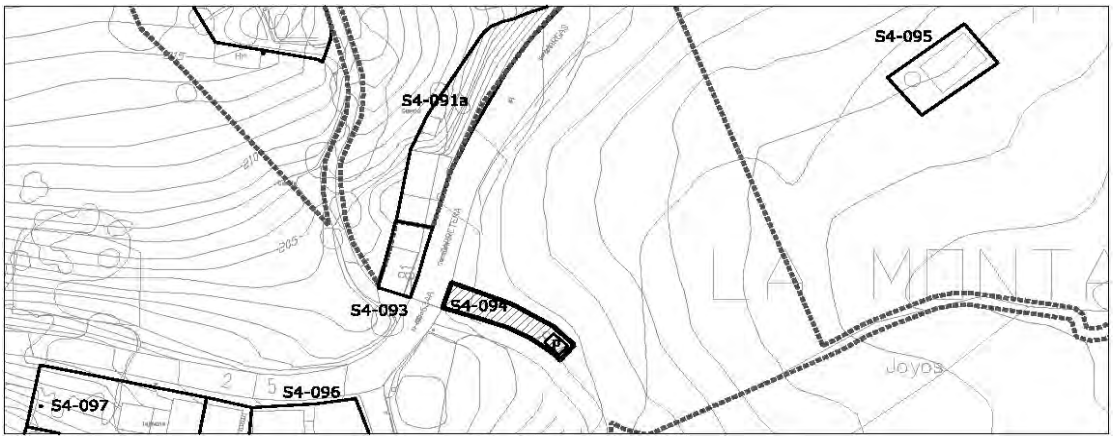

1- INFORMACIÓN GENERAL	
Situación	La Montaña
Acceso	Camino de la Sierra
Titularidad	Privada

2- DATOS CATASTRALES			
Referencia catastral parcela	39087A014006470000YZ	**Localización**	PB Montaña 81A Pol 14 Parc 647
Referencia catastral edificación			

3- CARACTERÍSTICAS DE LA PARCELA						
Uso principal parcela		agrícola		**Otros usos**		
Superficie total (m²)		173,00		**% ocupacion**	10,40	
Viario acceso	**Cerramiento**	**Electricidad**	**Agua**	**Saneamiento**	**Alumbrado**	**Otros**
asfaltado	vegetal					

4- CARACTERÍSTICAS DE LAS EDIFICACIONES					
	principal	**anejo 1**	**anejo 2**	**anejo 3**	**otros**
Uso	agrícola				
Antigüedad	1996				
Superficie ocupación (m²)	18,00				
Nº plantas(sobre/bajo rasante)	1				
Superficie construída (m²)	18,00				
Características constructivas:					
· Cerramiento de fachada	bloque				
· Tipo de cubierta	inclinada				
· Material de cubierta	uralita				
· Estructura					
· Carpintería	metálico				
Estado	bueno				

IDENTIFICACIÓN y LOCALIZACIÓN	Sector 4 Nº 094
Finca, paraje "Joyos".	

5- SITUACIÓN URBANÍSTICA Y AMBIENTAL		
Clase y categoría de suelo	Suelo Rústico de Especial Protección Ganadero Forestal	SR-EP-GF
Protección		
Afecciones	Límite de edificación de la carretera N-634a.	
Observaciones	Cobertizo agrícola de aperos de labranza.	

IDENTIFICACIÓN y LOCALIZACIÓN	Sector 4 Nº 095
Finca, paraje "Toyos".	

LOCALIZACIÓN

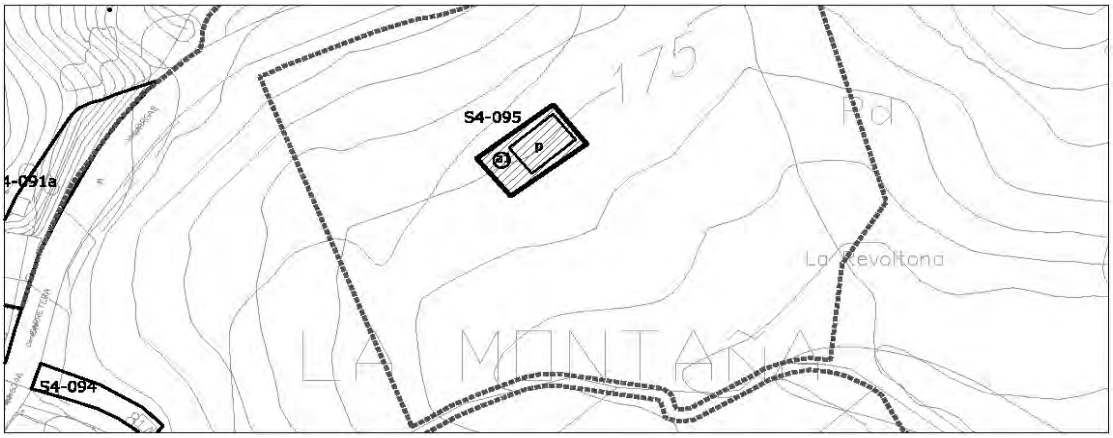

1- INFORMACIÓN GENERAL	
Situación	La Montaña
Acceso	Camino de la Sierra
Titularidad	Privada

2- DATOS CATASTRALES			
Referencia catastral parcela	39087A014005680000YF	**Localización**	Pol 14 Parc 568
Referencia catastral edificación			

3- CARACTERÍSTICAS DE LA PARCELA						
Uso principal parcela		agrícola		**Otros usos**		
Superficie total (m²)		17.050,00		**% ocupacion**	0,89	
Viario acceso	**Cerramiento**	**Electricidad**	**Agua**	**Saneamiento**	**Alumbrado**	**Otros**
asfaltado	vegetal					

4- CARACTERÍSTICAS DE LAS EDIFICACIONES					
	principal	**anejo 1**	**anejo 2**	**anejo 3**	**otros**
Uso	agrícola	almacén			
Antigüedad	1996				
Superficie ocupación (m²)	139,00	13,00			
Nº plantas(sobre/bajo rasante)	1	1			
Superficie construída (m²)	139,00	13,00			
Características constructivas:					
· Cerramiento de fachada	enfoscado				
· Tipo de cubierta	inclinada				
· Material de cubierta	teja				
· Estructura					
· Carpintería	madera				
Estado	en ruina				

IDENTIFICACIÓN y LOCALIZACIÓN	Sector 4 Nº 095
Finca, paraje "Toyos".	

5- SITUACIÓN URBANÍSTICA Y AMBIENTAL		
Clase y categoría de suelo	Suelo Rústico de Especial Protección Ganadero Forestal	SR-EP-GF
Protección		
Afecciones		
Observaciones	Cobertizo agrícola de aperos de labranza y cuadra con pajar en estado de ruina.	

IDENTIFICACIÓN y LOCALIZACIÓN	Sector 4 Nº 096
Finca, paraje "Trascutia".	

LOCALIZACIÓN

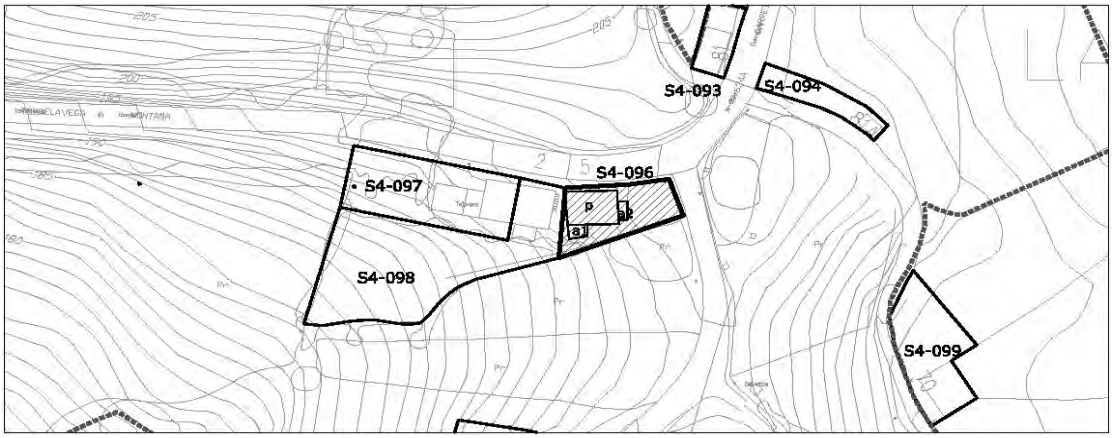

1- INFORMACIÓN GENERAL	
Situación	La Montaña
Acceso	Carretera 634a
Titularidad	Privada

2- DATOS CATASTRALES			
Referencia catastral parcela	39087A014000420000YZ	**Localización**	PB Montaña 5 Pol 14 Parc 42
Referencia catastral edificación			

3- CARACTERÍSTICAS DE LA PARCELA						
Uso principal parcela		residencial		**Otros usos**	agrícola	
Superficie total (m²)		1.272,00		**% ocupacion**	12,50	
Viario acceso	**Cerramiento**	**Electricidad**	**Agua**	**Saneamiento**	**Alumbrado**	**Otros**
asfaltado	vegetal	si	si		si	

4- CARACTERÍSTICAS DE LAS EDIFICACIONES					
	principal	**anejo 1**	**anejo 2**	**anejo 3**	**otros**
Uso	vivienda	agrícola	agrícola		
Antigüedad	1940				
Superficie ocupación (m²)	128,00	18,00	13,00		
Nº plantas(sobre/bajo rasante)	2	1	1		
Superficie construída (m²)	213,00	18,00	13,00		
Características constructivas:					
· Cerramiento de fachada	cerámico				
· Tipo de cubierta	inclinada				
· Material de cubierta	teja				
· Estructura					
· Carpintería	madera				
Estado	bueno				

IDENTIFICACIÓN y LOCALIZACIÓN	Sector 4 Nº 096
Finca, paraje "Trascutia".	

5- SITUACIÓN URBANÍSTICA Y AMBIENTAL		
Clase y categoría de suelo	Suelo Rústico de Especial Protección de Producción Agroganadera	SR-EP-PA
Protección		
Afecciones	Límite de edificación de la carretera N-634a.	
Observaciones	Edificación residencial aislada en buen estado con anejos argícolas y componente industrial de primera transformación.	

IDENTIFICACIÓN y LOCALIZACIÓN	Sector 4 Nº 097
Finca, paraje "Trascutia".	

LOCALIZACIÓN

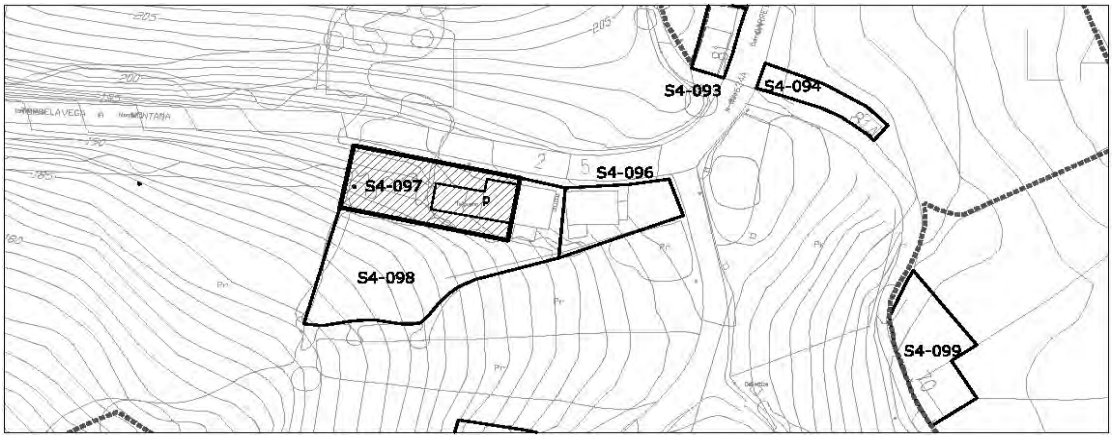

1- INFORMACIÓN GENERAL	
Situación	La Montaña
Acceso	Carretera 634a
Titularidad	Privada

2- DATOS CATASTRALES			
Referencia catastral parcela	39087A014006380000YD	**Localización**	PB Montaña 1 Pol 14 Parc 638
Referencia catastral edificación			

3- CARACTERÍSTICAS DE LA PARCELA						
Uso principal parcela		residencial		**Otros usos**	agrícola	
Superficie total (m²)		815,00		**% ocupacion**	23,31	
Viario acceso	**Cerramiento**	**Electricidad**	**Agua**	**Saneamiento**	**Alumbrado**	**Otros**
asfaltado	sin vallar	si	si		si	

4- CARACTERÍSTICAS DE LAS EDIFICACIONES					
	principal	**anejo 1**	**anejo 2**	**anejo 3**	**otros**
Uso	vivienda				
Antigüedad	1940				
Superficie ocupación (m²)	190,00				
Nº plantas(sobre/bajo rasante)	2				
Superficie construída (m²)	325,00				
Características constructivas:					
· Cerramiento de fachada	enfoscado				
· Tipo de cubierta	inclinada				
· Material de cubierta	teja				
· Estructura					
· Carpintería	madera				
Estado	bueno				

IDENTIFICACIÓN y LOCALIZACIÓN	Sector 4 Nº 097
Finca, paraje "Trascutia".	

5- SITUACIÓN URBANÍSTICA Y AMBIENTAL		
Clase y categoría de suelo	Suelo Rústico de Especial Protección Ganadero Forestal	SR-EP-GF
Protección	Protección Ambiental. Ficha SR-51 del Catálogo de Edificaciones Dispersas en Suelo Rústico.	
Afecciones	Límite de edificación de la carretera N-634a.	
Observaciones	Edificación residencial adosada en buen estado con almacenes anejos y componente industrial de primera transformación.	

IDENTIFICACIÓN y LOCALIZACIÓN	Sector 4 Nº 098
Finca, paraje "Trascutia".	

LOCALIZACIÓN

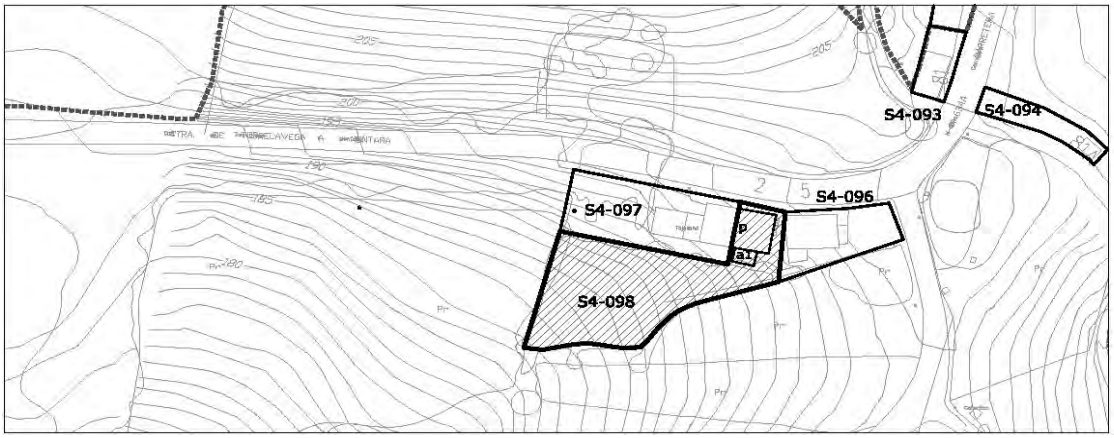

1- INFORMACIÓN GENERAL	
Situación	La Montaña
Acceso	Carretera 634a
Titularidad	Privada

2- DATOS CATASTRALES			
Referencia catastral parcela	39087A014000390000YZ	**Localización**	PB Montaña 2 Pol 14 Parc 39
Referencia catastral edificación	39087A014000390001UX		

3- CARACTERÍSTICAS DE LA PARCELA						
Uso principal parcela		residencial		**Otros usos**	agrícola	
Superficie total (m²)		1.292,00		**% ocupacion**	10,29	
Viario acceso	**Cerramiento**	**Electricidad**	**Agua**	**Saneamiento**	**Alumbrado**	**Otros**
asfaltado	sin vallar	si	si		si	

4- CARACTERÍSTICAS DE LAS EDIFICACIONES					
	principal	**anejo 1**	**anejo 2**	**anejo 3**	**otros**
Uso	vivienda	almacén			
Antigüedad	1940				
Superficie ocupación (m²)	110,00	23,00			
Nº plantas(sobre/bajo rasante)	2	1			
Superficie construída (m²)	324,00	23,00			
Características constructivas:					
· Cerramiento de fachada	enfoscado	ladrillo			
· Tipo de cubierta	inclinada	plana			
· Material de cubierta	teja	uralita			
· Estructura	muro de carga	muro de carga			
· Carpintería	madera	metálico			
Estado	bueno	bueno			

IDENTIFICACIÓN y LOCALIZACIÓN	Sector 4 Nº 098
Finca, paraje "Trascutia".	

5- SITUACIÓN URBANÍSTICA Y AMBIENTAL		
Clase y categoría de suelo	Suelo Rústico de Especial Protección Ganadero Forestal	SR-EP-GF
	Suelo Rústico de Especial Protección de Producción Agroganadera	SR-EP-PA
Protección	Protección Ambiental Grado 2. Ficha SR-51 del Catálogo de Elementos Protegidos en Suelo Rústico.	
Afecciones	Límite de edificación de la carretera N-634a.	
Observaciones	Edificación residencial adosada en buen estado con almacenes anejos y componente industrial de primera transformación.	

IDENTIFICACIÓN y LOCALIZACIÓN	Sector 4 Nº 099
Finca, paraje "Joyos".	

LOCALIZACIÓN

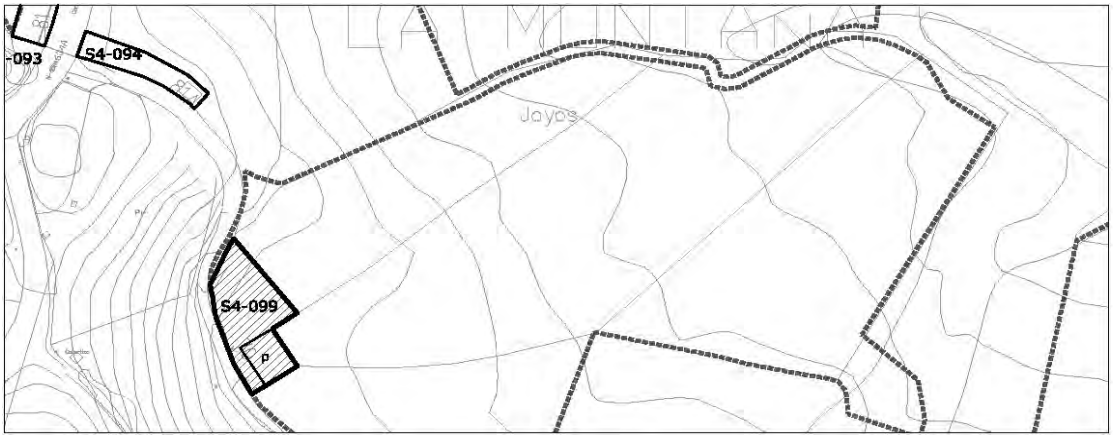

1- INFORMACIÓN GENERAL	
Situación	La Montaña
Acceso	Camino de Pilarada
Titularidad	Privada

2- DATOS CATASTRALES				
Referencia catastral parcela	39087A014000450000YW	**Localización**	PB Montaña 70	39300
Referencia catastral edificación	001801900VN19H0001DQ			

3- CARACTERÍSTICAS DE LA PARCELA						
Uso principal parcela		residencial		**Otros usos**		
Superficie total (m²)		16.950,00		**% ocupacion**	0,73	
Viario acceso	**Cerramiento**	**Electricidad**	**Agua**	**Saneamiento**	**Alumbrado**	**Otros**
asfaltado	sin vallar	si	si		si	

4- CARACTERÍSTICAS DE LAS EDIFICACIONES					
	principal	**anejo 1**	**anejo 2**	**anejo 3**	**otros**
Uso	vivienda				
Antigüedad	1974				
Superficie ocupación (m²)	124,00				
Nº plantas(sobre/bajo rasante)	2				
Superficie construída (m²)	230,00				
Características constructivas:					
· Cerramiento de fachada	enfoscado				
· Tipo de cubierta	inclinada				
· Material de cubierta	teja				
· Estructura	muro de carga				
· Carpintería	madera				
Estado	bueno				

IDENTIFICACIÓN y LOCALIZACIÓN	Sector 4 Nº 099
Finca, paraje "Joyos".	

5- SITUACIÓN URBANÍSTICA Y AMBIENTAL		
Clase y categoría de suelo	Suelo Rústico de Especial Protección Ganadero Forestal	SR-EP-GF
Protección		
Afecciones		
Observaciones	Edificación residencial aislada en buen estado.	

IDENTIFICACIÓN y LOCALIZACIÓN	Sector 4 Nº 100
Finca, paraje "Trascutia".	

LOCALIZACIÓN



1- INFORMACIÓN GENERAL	
Situación	La Montaña
Acceso	Carretera de la Montaña
Titularidad	Privada

2- DATOS CATASTRALES			
Referencia catastral parcela	39087A014000350000YI	**Localización**	PB Montaña 7 Pol 14 Parc 35
Referencia catastral edificación			

3- CARACTERÍSTICAS DE LA PARCELA						
Uso principal parcela		residencial		**Otros usos**		
Superficie total (m²)		1.026,00		**% ocupacion**	12,18	
Viario acceso	**Cerramiento**	**Electricidad**	**Agua**	**Saneamiento**	**Alumbrado**	**Otros**
asfaltado	de fábrica	si	si		si	

4- CARACTERÍSTICAS DE LAS EDIFICACIONES					
	principal	**anejo 1**	**anejo 2**	**anejo 3**	**otros**
Uso	vivienda	almacén			
Antigüedad	1974				
Superficie ocupación (m²)	82,00	43,00			
Nº plantas(sobre/bajo rasante)	2	1			
Superficie construída (m²)	173,00	43,00			
Características constructivas:					
· Cerramiento de fachada	enfoscado	enfoscado			
· Tipo de cubierta	inclinada	inclinada			
· Material de cubierta	teja	teja			
· Estructura	hormigón	hormigón			
· Carpintería	madera	metálico			
Estado	bueno	bueno			

IDENTIFICACIÓN y LOCALIZACIÓN	Sector 4 Nº 100
Finca, paraje "Trascutia".	

5- SITUACIÓN URBANÍSTICA Y AMBIENTAL		
Clase y categoría de suelo	Suelo Rústico de Especial Protección Ganadero Forestal	SR-EP-GF
	Suelo Rústico de Especial Protección de Producción Agroganadera	SR-EP-PA
Protección		
Afecciones		
Observaciones	Edificación residencial aislada en buen estado con almacén anejo.	

IDENTIFICACIÓN y LOCALIZACIÓN	Sector 4 Nº 101
Finca, paraje "Trascutia".	

LOCALIZACIÓN

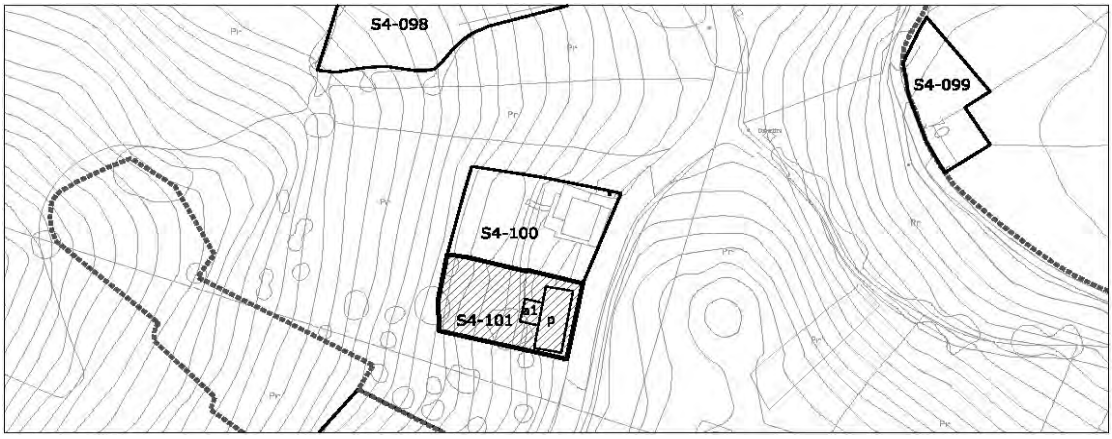

1- INFORMACIÓN GENERAL	
Situación	La Montaña
Acceso	Carretera de la Montaña
Titularidad	Privada

2- DATOS CATASTRALES			
Referencia catastral parcela	39087A014001400000YU	**Localización**	PB Montaña 8 Pol 14 Parc 140
Referencia catastral edificación	39087A014001400001UI		

3- CARACTERÍSTICAS DE LA PARCELA						
Uso principal parcela		residencial		**Otros usos**		
Superficie total (m²)		789,00		**% ocupacion**	20,28	
Viario acceso	**Cerramiento**	**Electricidad**	**Agua**	**Saneamiento**	**Alumbrado**	**Otros**
asfaltado	metálica	si	si		si	

4- CARACTERÍSTICAS DE LAS EDIFICACIONES					
	principal	**anejo 1**	**anejo 2**	**anejo 3**	**otros**
Uso	vivienda	almacén			
Antigüedad	2005				
Superficie ocupación (m²)	128,00	32,00			
Nº plantas(sobre/bajo rasante)	2	1			
Superficie construída (m²)	238,00	32,00			
Características constructivas:					
· Cerramiento de fachada	enfoscado	enfoscado			
· Tipo de cubierta	inclinada	inclinada			
· Material de cubierta	teja	teja			
· Estructura	hormigón	hormigón			
· Carpintería	metálico	metálico			
Estado	bueno	bueno			

IDENTIFICACIÓN y LOCALIZACIÓN	Sector 4 Nº 101
Finca, paraje "Trascutia".	

5- SITUACIÓN URBANÍSTICA Y AMBIENTAL		
Clase y categoría de suelo	Suelo Rústico de Especial Protección Ganadero Forestal	SR-EP-GF
Protección		
Afecciones		
Observaciones	Edificación residencial aislada en buen estado con almacén anejo.	

IDENTIFICACIÓN y LOCALIZACIÓN	Sector 4 Nº 102
Finca, paraje "Trascutia".	

LOCALIZACIÓN

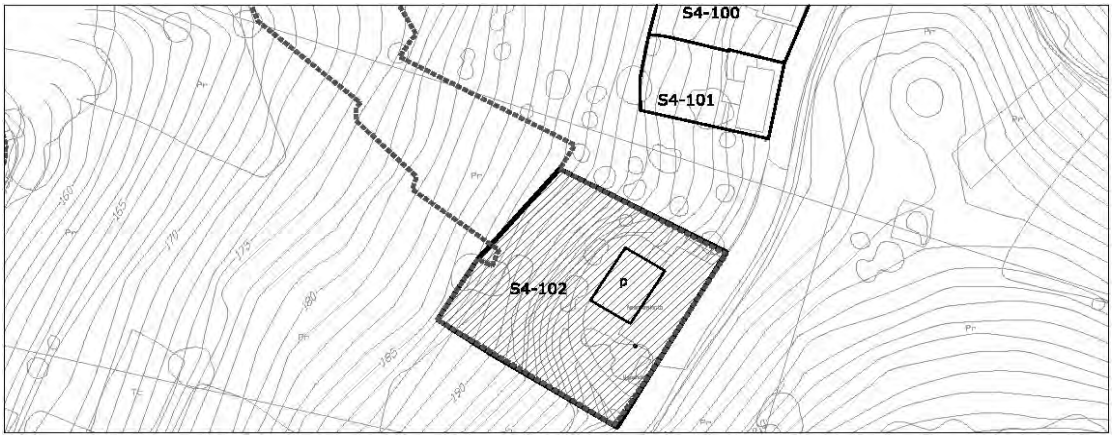

1- INFORMACIÓN GENERAL	
Situación	La Montaña
Acceso	Carretera de la Montaña
Titularidad	Privada

2- DATOS CATASTRALES			
Referencia catastral parcela	39087A014001380000YH	**Localización**	PB Montaña 9 Pol 14 Parc 138
Referencia catastral edificación			

3- CARACTERÍSTICAS DE LA PARCELA						
Uso principal parcela		residencial		**Otros usos**	hostelero	
Superficie total (m²)		5.612,00		**% ocupacion**	3,83	
Viario acceso	**Cerramiento**	**Electricidad**	**Agua**	**Saneamiento**	**Alumbrado**	**Otros**
asfaltado	mixta	si	si		si	

4- CARACTERÍSTICAS DE LAS EDIFICACIONES					
	principal	**anejo 1**	**anejo 2**	**anejo 3**	**otros**
Uso	vivienda				
Antigüedad	2002				
Superficie ocupación (m²)	215,00				
Nº plantas(sobre/bajo rasante)	3				
Superficie construída (m²)	620,00				
Características constructivas:					
· Cerramiento de fachada	ladrillo				
· Tipo de cubierta	inclinada				
· Material de cubierta	teja				
· Estructura	hormigón				
· Carpintería	metálico				
Estado	bueno				

IDENTIFICACIÓN y LOCALIZACIÓN	Sector 4 Nº 102
Finca, paraje "Trascutia".	

5- SITUACIÓN URBANÍSTICA Y AMBIENTAL		
Clase y categoría de suelo	Suelo Rústico de Especial Protección Ganadero Forestal	SR-EP-GF
Protección		
Afecciones		
Observaciones	Edificación residencial aislada en buen estado con acceso por la planta primera. Se compone de almacenes en planta baja (bajo rasante), el bar restaurante "Mesón San Blas" en planta primera y vivienda en planta de bajo cubierta.	

IDENTIFICACIÓN y LOCALIZACIÓN	Sector 4 Nº 103
Finca, paraje "Trascueto".	

LOCALIZACIÓN

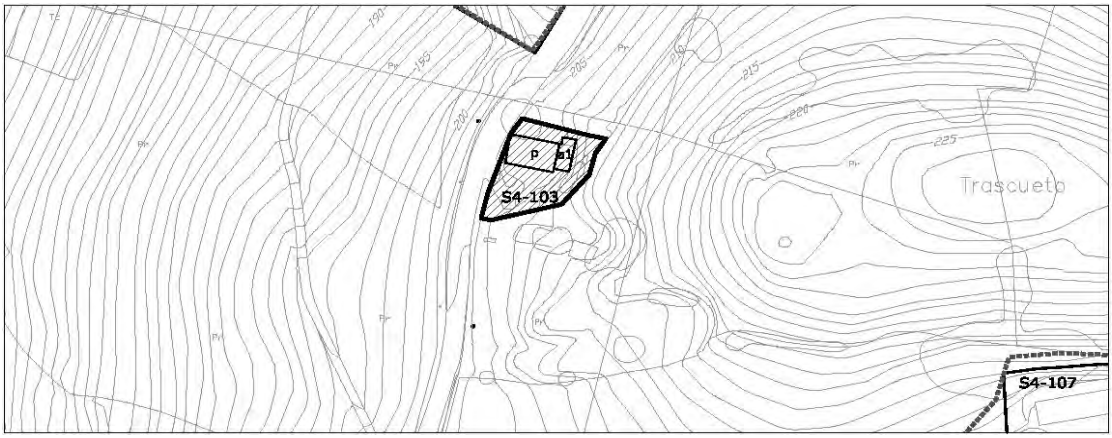

escala 1/2000

1- INFORMACIÓN GENERAL	
Situación	La Montaña
Acceso	Carretera de la Montaña
Titularidad	Privada

2- DATOS CATASTRALES			
Referencia catastral parcela	39087A014002500000YT	**Localización**	PB Montaña 10 Pol 14 Parc 250
Referencia catastral edificación			

3- CARACTERÍSTICAS DE LA PARCELA						
Uso principal parcela		residencial		**Otros usos**	agrícola	
Superficie total (m²)		1.752,00		**% ocupacion**	8,11	
Viario acceso	**Cerramiento**	**Electricidad**	**Agua**	**Saneamiento**	**Alumbrado**	**Otros**
asfaltado	otro	si	si		si	

4- CARACTERÍSTICAS DE LAS EDIFICACIONES					
	principal	**anejo 1**	**anejo 2**	**anejo 3**	**otros**
Uso	vivienda	almacén			
Antigüedad	1948				
Superficie ocupación (m²)	106,00	36,00			
Nº plantas(sobre/bajo rasante)	2	1			
Superficie construída (m²)	173,00	36,00			
Características constructivas:					
· Cerramiento de fachada	enfoscado	enfoscado			
· Tipo de cubierta	inclinada	inclinada			
· Material de cubierta	teja	teja			
· Estructura	hormigón	hormigón			
· Carpintería	madera	madera			
Estado	bueno	bueno			

IDENTIFICACIÓN y LOCALIZACIÓN	Sector 4 Nº 103
Finca, paraje "Trascueto".	

5- SITUACIÓN URBANÍSTICA Y AMBIENTAL		
Clase y categoría de suelo	Suelo Rústico de Especial Protección Ganadero Forestal	SR-EP-GF
Protección		
Afecciones		
Observaciones	Edificación residencial aislada en buen estado rehabilitada en 1995 con anejos agrícolas y ganaderos y componente industrial ligado a primera transformación.	

IDENTIFICACIÓN y LOCALIZACIÓN	Sector 4 Nº 104
Finca, paraje "Bosca".	

LOCALIZACIÓN

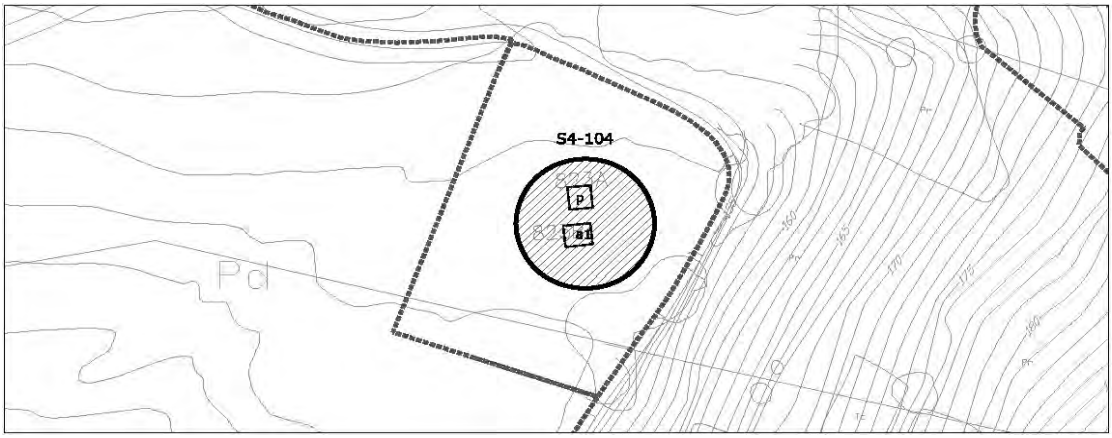

1- INFORMACIÓN GENERAL	
Situación	La Montaña
Acceso	Carretera de la Montaña
Titularidad	Privada

2- DATOS CATASTRALES			
Referencia catastral parcela	39087A013007380000YW	**Localización**	PB Montaña 131 Pol 13 Parc 738
Referencia catastral edificación	001708300VN19H0001RQ ; 001708400VN19H0001DQ		

3- CARACTERÍSTICAS DE LA PARCELA						
Uso principal parcela		industrial-almacén		**Otros usos**		
Superficie total (m²)		5.311,00		**% ocupacion**	1,51	
Viario acceso	**Cerramiento**	**Electricidad**	**Agua**	**Saneamiento**	**Alumbrado**	**Otros**
asfaltado	otro	si	si		si	

4- CARACTERÍSTICAS DE LAS EDIFICACIONES					
	principal	**anejo 1**	**anejo 2**	**anejo 3**	**otros**
Uso	industrial	industrial			
Antigüedad	1970				
Superficie ocupación (m²)	38,00	42,00			
Nº plantas(sobre/bajo rasante)	1	1			
Superficie construída (m²)	38,00	42,00			
Características constructivas:					
· Cerramiento de fachada	enfoscado	enfoscado			
· Tipo de cubierta	inclinada	inclinada			
· Material de cubierta	teja	uralita			
· Estructura	hormigón	hormigón			
· Carpintería					
Estado	bueno	bueno			

IDENTIFICACIÓN y LOCALIZACIÓN	Sector 4 Nº 104
Finca, paraje "Bosca".	

5- SITUACIÓN URBANÍSTICA Y AMBIENTAL		
Clase y categoría de suelo	Suelo Rústico de Especial Protección Ganadero Forestal	SR-EP-GF
Protección		
Afecciones		
Observaciones	Edificaciones industriales con síntomas de actividad en buen estado.	

IDENTIFICACIÓN y LOCALIZACIÓN	Sector 4 Nº 105
Finca, paraje "Trascueto".	

LOCALIZACIÓN

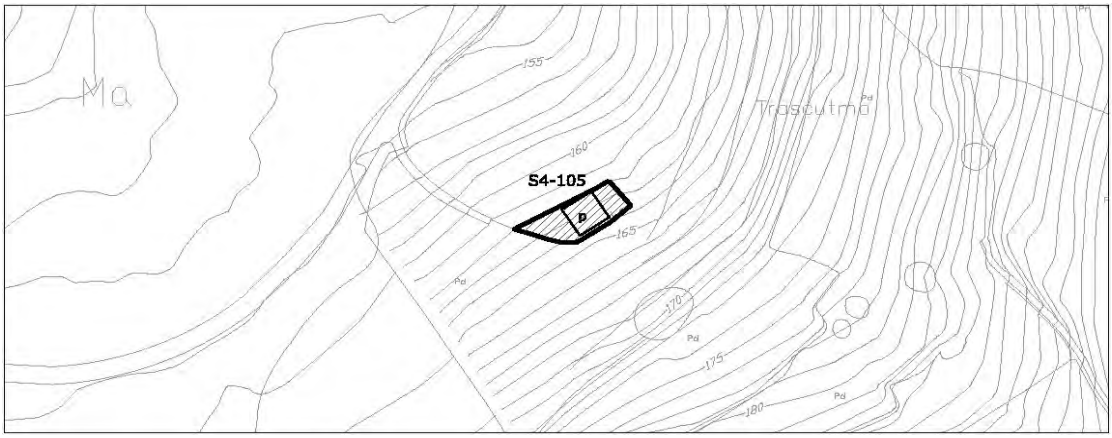

escala 1/2000

1- INFORMACIÓN GENERAL	
Situación	La Montaña
Acceso	Carretera de la Montaña
Titularidad	Privada

2- DATOS CATASTRALES			
Referencia catastral parcela	39087A014001310000YX	**Localización**	PB Montaña 131 Pol 14 Parc 131
Referencia catastral edificación			

3- CARACTERÍSTICAS DE LA PARCELA						
Uso principal parcela		agrícola		**Otros usos**		
Superficie total (m²)		12.252,00		**% ocupacion**	0,66	
Viario acceso	**Cerramiento**	**Electricidad**	**Agua**	**Saneamiento**	**Alumbrado**	**Otros**
asfaltado	otro	si	si		si	

4- CARACTERÍSTICAS DE LAS EDIFICACIONES					
	principal	**anejo 1**	**anejo 2**	**anejo 3**	**otros**
Uso	agrícola				
Antigüedad	1970				
Superficie ocupación (m²)	81,00				
Nº plantas(sobre/bajo rasante)	2				
Superficie construída (m²)	140,00				
Características constructivas:					
· Cerramiento de fachada	enfoscado				
· Tipo de cubierta	inclinada				
· Material de cubierta	teja				
· Estructura	hormigón				
· Carpintería	madera				
Estado	bueno				

IDENTIFICACIÓN y LOCALIZACIÓN	Sector 4 Nº 105
Finca, paraje "Trascueto".	

5- SITUACIÓN URBANÍSTICA Y AMBIENTAL		
Clase y categoría de suelo	Suelo Rústico de Especial Protección Ganadero Forestal	SR-EP-GF
Protección		
Afecciones		
Observaciones	Almacén agrícola.	

IDENTIFICACIÓN y LOCALIZACIÓN	Sector 4 Nº 106
Finca, paraje "Trascutia".	

LOCALIZACIÓN

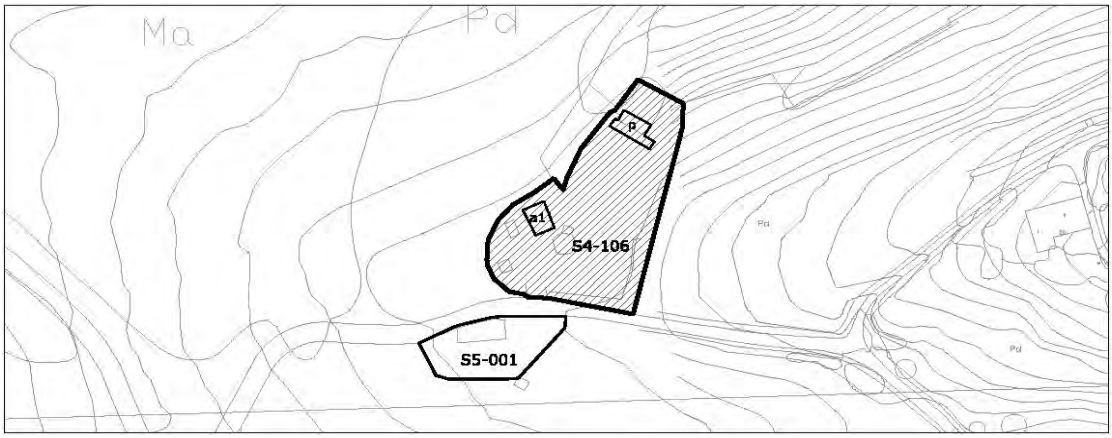

1- INFORMACIÓN GENERAL	
Situación	La Montaña
Acceso	Carretera de la Montaña
Titularidad	Privada

2- DATOS CATASTRALES			
Referencia catastral parcela	39087A014001210000YT	**Localización**	PB Montaña 26A Pol 14 Parc 121
Referencia catastral edificación			

3- CARACTERÍSTICAS DE LA PARCELA						
Uso principal parcela		agrícola		**Otros usos**		
Superficie total (m²)		2.134,00		**% ocupacion**	4,83	
Viario acceso	**Cerramiento**	**Electricidad**	**Agua**	**Saneamiento**	**Alumbrado**	**Otros**
asfaltado	otro	si	si		si	

4- CARACTERÍSTICAS DE LAS EDIFICACIONES					
	principal	**anejo 1**	**anejo 2**	**anejo 3**	**otros**
Uso	agrícola	agrícola			
Antigüedad	2003				
Superficie ocupación (m²)	58,00	45,00			
Nº plantas(sobre/bajo rasante)	1	1			
Superficie construída (m²)	58,00	45,00			
Características constructivas:					
· Cerramiento de fachada	enfoscado	metálico			
· Tipo de cubierta	inclinada	inclinada			
· Material de cubierta	uralita	metálica			
· Estructura	hormigón	metálica			
· Carpintería	metálico	metálico			
Estado	bueno	bueno			

IDENTIFICACIÓN y LOCALIZACIÓN	Sector 4 Nº 106
Finca, paraje "Trascutia".	

5- SITUACIÓN URBANÍSTICA Y AMBIENTAL		
Clase y categoría de suelo	Suelo Rústico de Especial Protección Ganadero Forestal	SR-EP-GF
	Suelo Rústico de Especial Protección de Producción Agroganadera	SR-EP-PA
Protección		
Afecciones		
Observaciones	Almacénes agrícolas.	

IDENTIFICACIÓN y LOCALIZACIÓN	Sector 4 Nº 107
Finca, paraje "Trascueto".	

LOCALIZACIÓN



1- INFORMACIÓN GENERAL	
Situación	La Montaña
Acceso	Carretera de la Montaña
Titularidad	Privada

2- DATOS CATASTRALES			
Referencia catastral parcela	39087A014002580000YI	**Localización**	PB Montaña 10C Pol 14 Parc 258
Referencia catastral edificación			

3- CARACTERÍSTICAS DE LA PARCELA						
Uso principal parcela		agrícola		**Otros usos**		
Superficie total (m²)		8.116,00		**% ocupacion**	2,05	
Viario acceso	**Cerramiento**	**Electricidad**	**Agua**	**Saneamiento**	**Alumbrado**	**Otros**
tierra	sin vallar	si	si	si	si	

4- CARACTERÍSTICAS DE LAS EDIFICACIONES					
	principal	**anejo 1**	**anejo 2**	**anejo 3**	**otros**
Uso	agrícola				
Antigüedad	2000				
Superficie ocupación (m²)	166,00				
Nº plantas(sobre/bajo rasante)	1				
Superficie construída (m²)	166,00				
Características constructivas:					
· Cerramiento de fachada	bloque				
· Tipo de cubierta	inclinada				
· Material de cubierta	teja				
· Estructura	hormigón				
· Carpintería	metálico				
Estado	bueno				

IDENTIFICACIÓN y LOCALIZACIÓN	Sector 4 Nº 107
Finca, paraje "Trascueto".	

5- SITUACIÓN URBANÍSTICA Y AMBIENTAL		
Clase y categoría de suelo	Suelo Rústico de Especial Protección Ganadero Forestal	SR-EP-GF
Protección		
Afecciones		
Observaciones	Nave agropecuaria.	

IDENTIFICACIÓN y LOCALIZACIÓN	Sector 4 Nº 108
Finca, paraje "Trascueto".	

LOCALIZACIÓN

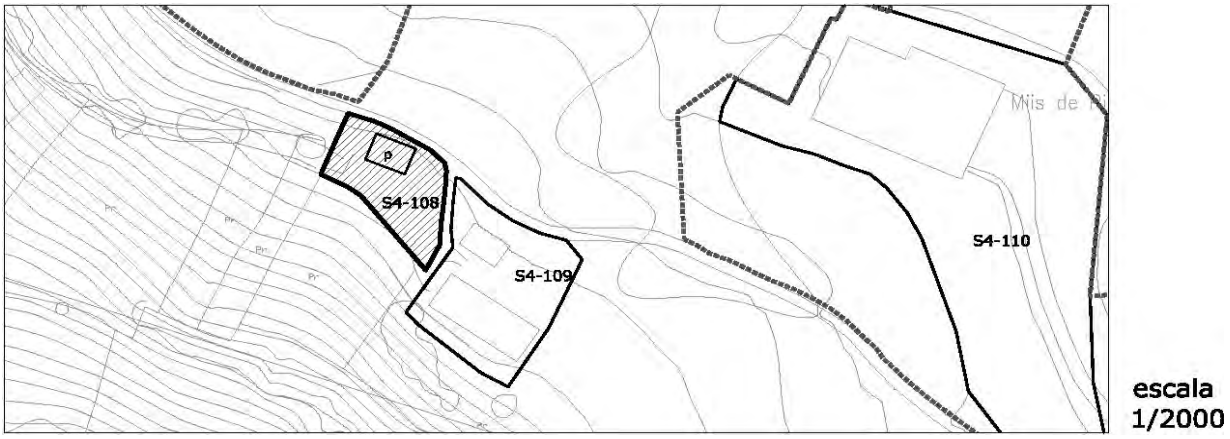

1- INFORMACIÓN GENERAL	
Situación	La Montaña
Acceso	Carretera de la Montaña cn-634 bajando desde el alto de "la Partera"
Titularidad	Privada

2- DATOS CATASTRALES			
Referencia catastral parcela	39087A014001520000YL	**Localización**	PB Montaña 86 Pol 14 Parc 152
Referencia catastral edificación			

3- CARACTERÍSTICAS DE LA PARCELA						
Uso principal parcela		residencial		**Otros usos**	agrícola	
Superficie total (m²)		298,00		**% ocupacion**	29,19	
Viario acceso	**Cerramiento**	**Electricidad**	**Agua**	**Saneamiento**	**Alumbrado**	**Otros**
asfaltado	mixta	si	si		si	

4- CARACTERÍSTICAS DE LAS EDIFICACIONES					
	principal	**anejo 1**	**anejo 2**	**anejo 3**	**otros**
Uso	vivienda				
Antigüedad	1956				
Superficie ocupación (m²)	87,00				
Nº plantas(sobre/bajo rasante)	2				
Superficie construída (m²)	187,00				
Características constructivas:					
· Cerramiento de fachada	enfoscado				
· Tipo de cubierta	inclinada				
· Material de cubierta	teja				
· Estructura	hormigón				
· Carpintería	madera				
Estado	bueno				

IDENTIFICACIÓN y LOCALIZACIÓN	Sector 4 Nº 108
Finca, paraje "Trascueto".	

5- SITUACIÓN URBANÍSTICA Y AMBIENTAL		
Clase y categoría de suelo	Suelo Rústico de Especial Protección Ganadero Forestal	SR-EP-GF
Protección		
Afecciones		
Observaciones	Edificación residencial aislada con cuadra en planta baja en buen estado.	

IDENTIFICACIÓN y LOCALIZACIÓN	Sector 4 Nº 109
Finca, paraje "Trascueto".	

LOCALIZACIÓN

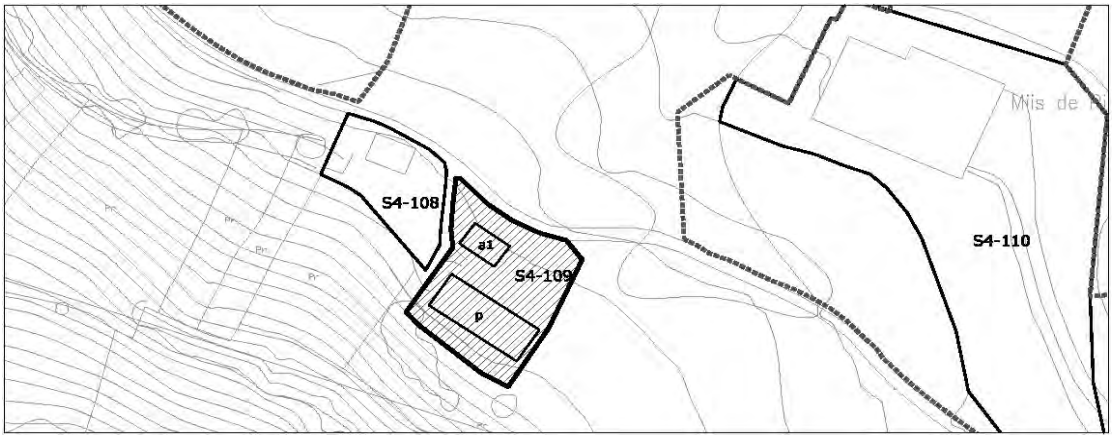

1- INFORMACIÓN GENERAL	
Situación	La Montaña
Acceso	Carretera de la Montaña cn-634 bajando desde el alto de "la Partera"
Titularidad	Privada

2- DATOS CATASTRALES			
Referencia catastral parcela	39087A014005300000YY	**Localización**	PB Montaña 71B Pol 14 Parc 530
Referencia catastral edificación	001801700VN19H0001KQ		

3- CARACTERÍSTICAS DE LA PARCELA						
Uso principal parcela		agrícola		**Otros usos**	industrial-almacén	
Superficie total (m²)		1.499,00		**% ocupacion**	24,02	
Viario acceso	**Cerramiento**	**Electricidad**	**Agua**	**Saneamiento**	**Alumbrado**	**Otros**
asfaltado	metálica	si	si		si	

4- CARACTERÍSTICAS DE LAS EDIFICACIONES					
	principal	**anejo 1**	**anejo 2**	**anejo 3**	**otros**
Uso	agrícola	industrial			
Antigüedad	1980	1992			
Superficie ocupación (m²)	281,00	79,00			
Nº plantas(sobre/bajo rasante)	1	1			
Superficie construída (m²)	281,00	79,00			
Características constructivas:					
· Cerramiento de fachada	enfoscado	enfoscado			
· Tipo de cubierta	inclinada	inclinada			
· Material de cubierta	uralita	uralita			
· Estructura	hormigón	hormigón			
· Carpintería	metálico	metálico			
Estado	bueno	bueno			

IDENTIFICACIÓN y LOCALIZACIÓN	Sector 4 Nº 109
Finca, paraje "Trascueto".	

5- SITUACIÓN URBANÍSTICA Y AMBIENTAL		
Clase y categoría de suelo	Suelo Rústico de Especial Protección Ganadero Forestal	SR-EP-GF
Protección		
Afecciones		
Observaciones	Nave ganadera aislada en buen estado con componente industrial.	

IDENTIFICACIÓN y LOCALIZACIÓN	Sector 4 Nº 110
Finca, paraje "Mies de Pilarada".	

LOCALIZACIÓN

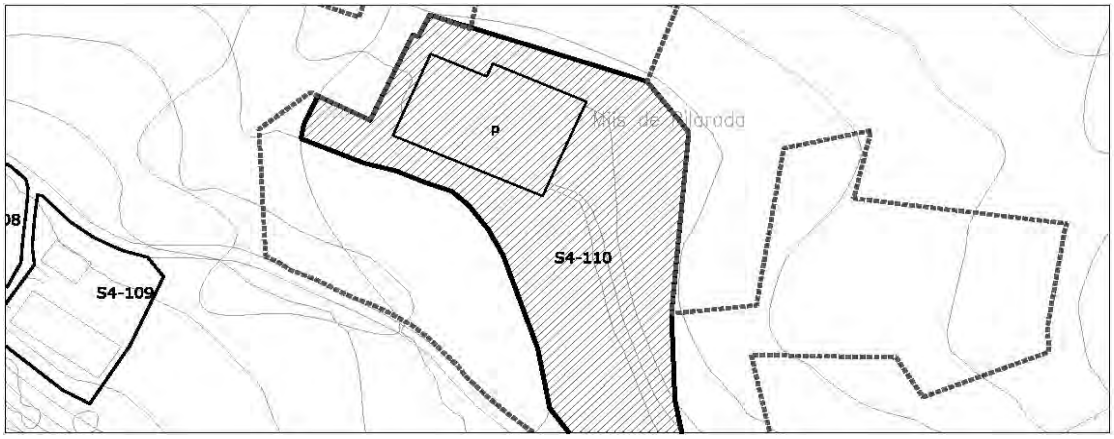

1- INFORMACIÓN GENERAL	
Situación	La Montaña
Acceso	Carretera de la Montaña cn-634 bajando desde el alto de "la Partera"
Titularidad	Privada

2- DATOS CATASTRALES			
Referencia catastral parcela	39087A014000500000YB	**Localización**	PB Montaña 50A Pol 14 Parc 50
Referencia catastral edificación			

3- CARACTERÍSTICAS DE LA PARCELA						
Uso principal parcela		agrícola		**Otros usos**		
Superficie total (m²)		17.434,00		**% ocupacion**	6,76	
Viario acceso	**Cerramiento**	**Electricidad**	**Agua**	**Saneamiento**	**Alumbrado**	**Otros**
hormigón	sin vallar	si				

4- CARACTERÍSTICAS DE LAS EDIFICACIONES					
	principal	**anejo 1**	**anejo 2**	**anejo 3**	**otros**
Uso	agrícola				
Antigüedad	2008				
Superficie ocupación (m²)	1178,00				
Nº plantas(sobre/bajo rasante)	1				
Superficie construída (m²)	1145,00				
Características constructivas:					
· Cerramiento de fachada	enfoscado				
· Tipo de cubierta	inclinada				
· Material de cubierta	uralita				
· Estructura	hormigón				
· Carpintería	metálico				
Estado	bueno				

IDENTIFICACIÓN y LOCALIZACIÓN	Sector 4 Nº 110
Finca, paraje "Mies de Pilarada".	

5- SITUACIÓN URBANÍSTICA Y AMBIENTAL		
Clase y categoría de suelo	Suelo Rústico de Especial Protección Ganadero Forestal	SR-EP-GF
	Suelo Rústico de Especial Protección de Producción Agroganadera	SR-EP-PA
Protección		
Afecciones		
Observaciones	Edificación agropecuaria aislada.	

IDENTIFICACIÓN y LOCALIZACIÓN	Sector 4 Nº 111
Finca, paraje "Mies de Pilarada".	

LOCALIZACIÓN

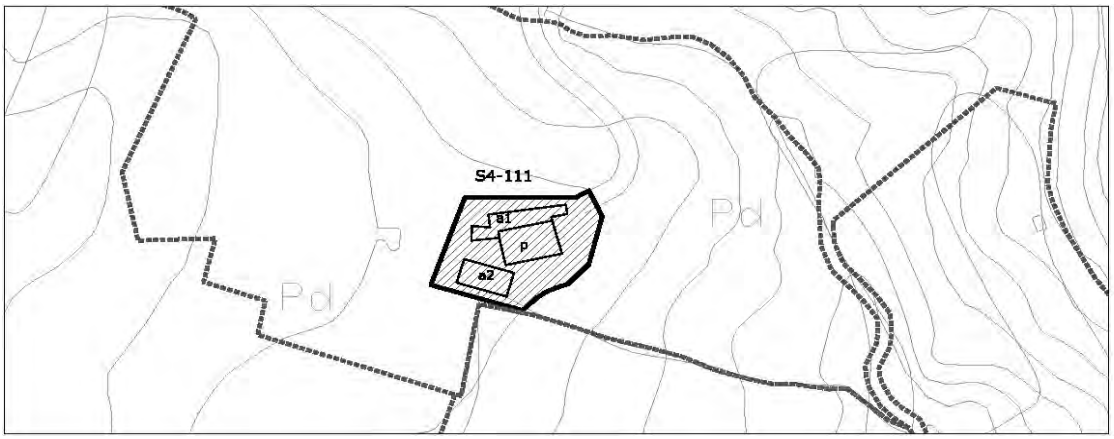

1- INFORMACIÓN GENERAL	
Situación	La Montaña
Acceso	Camino que parte desde la antigua carretera de Vargas N-634a
Titularidad	Privada

2- DATOS CATASTRALES			
Referencia catastral parcela	39087A014000640000YR	**Localización**	PB Montaña 74 Pol 14 Parc 64
Referencia catastral edificación			

3- CARACTERÍSTICAS DE LA PARCELA						
Uso principal parcela		residencial		**Otros usos**	agrícola	
Superficie total (m²)		17.434,00		**% ocupacion**	1,98	
Viario acceso	**Cerramiento**	**Electricidad**	**Agua**	**Saneamiento**	**Alumbrado**	**Otros**
hormigón	sin vallar	si	si			

4- CARACTERÍSTICAS DE LAS EDIFICACIONES					
	principal	**anejo 1**	**anejo 2**	**anejo 3**	**otros**
Uso	vivienda	agrícola	agrícola		
Antigüedad	1924				
Superficie ocupación (m²)	143,00	108,00	95,00		
Nº plantas(sobre/bajo rasante)	2	1	1		
Superficie construída (m²)	296,00	108,00	95,00		
Características constructivas:					
· Cerramiento de fachada	enfoscado	bloque	enfoscado		
· Tipo de cubierta	inclinada	inclinada	inclinada		
· Material de cubierta	teja	metálica	metálica		
· Estructura	muro de carga				
· Carpintería	madera	metálico	metálico		
Estado	bueno	bueno	bueno		

IDENTIFICACIÓN y LOCALIZACIÓN	Sector 4 Nº 111
Finca, paraje "Mies de Pilarada".	

5- SITUACIÓN URBANÍSTICA Y AMBIENTAL		
Clase y categoría de suelo	Suelo Rústico de Especial Protección de Producción Agroganadera	SR-EP-PA
Protección	Protección Ambiental Grado 1. Ficha SR-52 del Catálogo de Elementos Protegidos en Suelo Rústico.	
Afecciones		
Observaciones	Edificación residencial aislada con varios anejos, en buen estado y con componente industrial ligrado a las actividades agropecuarias.	

IDENTIFICACIÓN y LOCALIZACIÓN	Sector 4 Nº 112
Finca, paraje "Mies de Pilarada".	

LOCALIZACIÓN

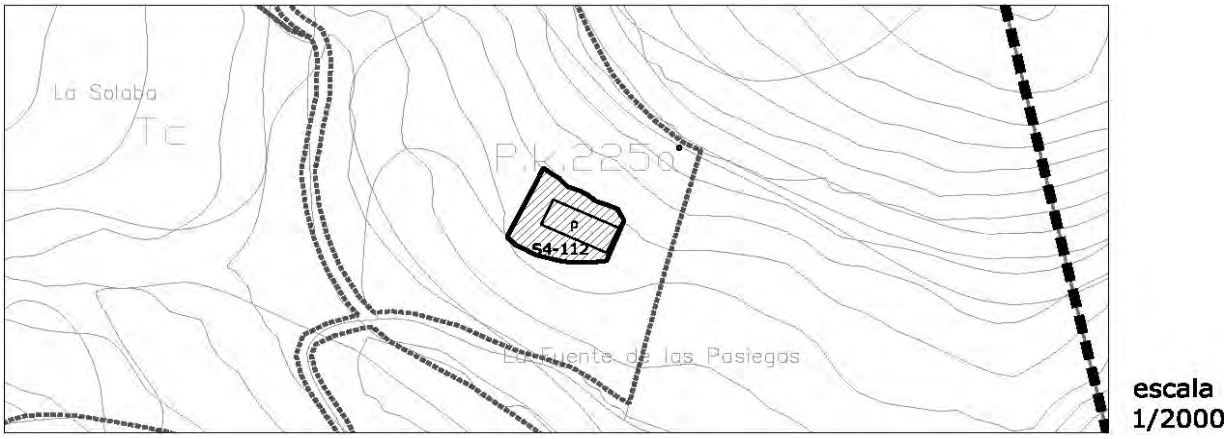

1- INFORMACIÓN GENERAL	
Situación	La Montaña
Acceso	Camino que parte desde la antigua carretera de Vargas N-634a
Titularidad	Privada

2- DATOS CATASTRALES			
Referencia catastral parcela	39087A014000670000YI	**Localización**	PB Montaña 77 Pol 14 Parc 67
Referencia catastral edificación	39087A014000670001UO		

3- CARACTERÍSTICAS DE LA PARCELA						
Uso principal parcela		residencial		**Otros usos**	agrícola	
Superficie total (m²)		12.557,00		**% ocupacion**	1,07	
Viario acceso	**Cerramiento**	**Electricidad**	**Agua**	**Saneamiento**	**Alumbrado**	**Otros**
hormigón	sin vallar	si	si			

4- CARACTERÍSTICAS DE LAS EDIFICACIONES					
	principal	**anejo 1**	**anejo 2**	**anejo 3**	**otros**
Uso	vivienda				
Antigüedad	1960				
Superficie ocupación (m²)	134,00				
Nº plantas(sobre/bajo rasante)	1				
Superficie construída (m²)	134,00				
Características constructivas:					
· Cerramiento de fachada	enfoscado				
· Tipo de cubierta	inclinada				
· Material de cubierta	uralita				
· Estructura	muro de carga				
· Carpintería	metálico				
Estado	bueno				

IDENTIFICACIÓN y LOCALIZACIÓN	Sector 4 Nº 112
Finca, paraje "Mies de Pilarada".	

5- SITUACIÓN URBANÍSTICA Y AMBIENTAL		
Clase y categoría de suelo	Suelo Rústico de Especial Protección Ganadero Forestal	SR-EP-GF
Protección		
Afecciones		
Observaciones	Edificación residencial aislada en buen estado y con componente industrial ligrado a las actividades agropecuarias.	

IDENTIFICACIÓN y LOCALIZACIÓN	Sector 4 Nº 113
Finca, paraje "Fuente Pasiega".	

LOCALIZACIÓN

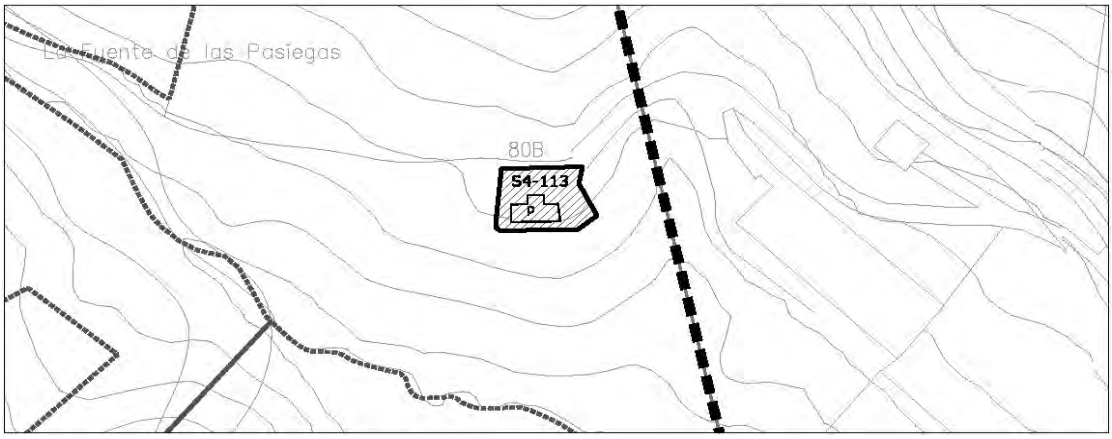

1- INFORMACIÓN GENERAL	
Situación	La Montaña
Acceso	Camino que parte desde la antigua carretera de Vargas N-634a
Titularidad	Privada

2- DATOS CATASTRALES			
Referencia catastral parcela	39087A014006460000YS	**Localización**	PB Montaña 80 Pol 14 Parc 646
Referencia catastral edificación			

3- CARACTERÍSTICAS DE LA PARCELA						
Uso principal parcela		residencial		**Otros usos**		
Superficie total (m²)		390,00		**% ocupacion**	18,72	
Viario acceso	**Cerramiento**	**Electricidad**	**Agua**	**Saneamiento**	**Alumbrado**	**Otros**
hormigón	vegetal	si	si		si	

4- CARACTERÍSTICAS DE LAS EDIFICACIONES					
	principal	**anejo 1**	**anejo 2**	**anejo 3**	**otros**
Uso	vivienda				
Antigüedad					
Superficie ocupación (m²)	73,00				
Nº plantas(sobre/bajo rasante)	2				
Superficie construída (m²)	98,00				
Características constructivas:					
· Cerramiento de fachada	metálico				
· Tipo de cubierta	inclinada				
· Material de cubierta	metálica				
· Estructura	metálica				
· Carpintería	metálico				
Estado	bueno				

IDENTIFICACIÓN y LOCALIZACIÓN	Sector 4 Nº 113
Finca, paraje "Fuente Pasiega".	

5- SITUACIÓN URBANÍSTICA Y AMBIENTAL		
Clase y categoría de suelo	Suelo Rústico de Especial Protección Ganadero Forestal	SR-EP-GF
Protección		
Afecciones		
Observaciones	Edificación residencial aislada prefabricada sobre cimientos.	

IDENTIFICACIÓN y LOCALIZACIÓN	Sector 4 Nº 114
Finca, paraje "Fuente Pasiega".	

LOCALIZACIÓN

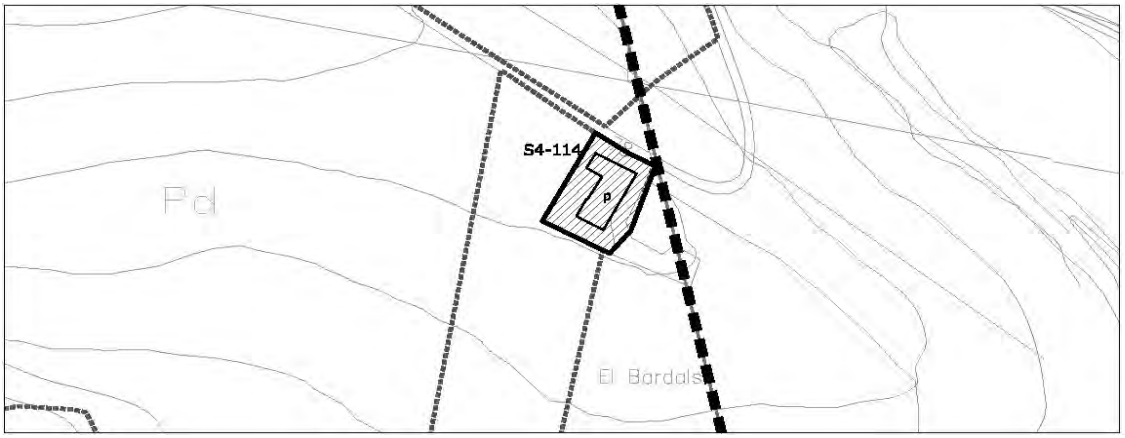

1- INFORMACIÓN GENERAL	
Situación	La Montaña
Acceso	Desvío desde la carretera de la Montaña CN-634 bajando por "La Partera"
Titularidad	Privada

2- DATOS CATASTRALES				
Referencia catastral parcela	001803500VN19H0001AQ	**Localización**	PB Montaña 78	39300
Referencia catastral edificación	001803500VN19H0002SW ; 001803500VN19H0003DE ;			

3- CARACTERÍSTICAS DE LA PARCELA						
Uso principal parcela		residencial		**Otros usos**	agrícola	
Superficie total (m²)		603,00		**% ocupacion**	26,70	
Viario acceso	**Cerramiento**	**Electricidad**	**Agua**	**Saneamiento**	**Alumbrado**	**Otros**
hormigón	vegetal	si	si		si	

4- CARACTERÍSTICAS DE LAS EDIFICACIONES					
	principal	**anejo 1**	**anejo 2**	**anejo 3**	**otros**
Uso	vivienda				
Antigüedad	1958				
Superficie ocupación (m²)	161,00				
Nº plantas(sobre/bajo rasante)	2				
Superficie construída (m²)	253,00				
Características constructivas:					
· Cerramiento de fachada	piedra				
· Tipo de cubierta	inclinada				
· Material de cubierta	teja				
· Estructura	muro de carga				
· Carpintería	madera				
Estado	bueno				

IDENTIFICACIÓN y LOCALIZACIÓN	Sector 4 Nº 114
Finca, paraje "Fuente Pasiega".	

5- SITUACIÓN URBANÍSTICA Y AMBIENTAL		
Clase y categoría de suelo	Suelo Rústico de Especial Protección Producción Agroganadera	SR-EP-PA
Protección		
Afecciones		
Observaciones	Edificación residencial aislada con cuadra y pajar anejo.	

IDENTIFICACIÓN y LOCALIZACIÓN	Sector 4 Nº 115
Finca, paraje "Regata".	

LOCALIZACIÓN

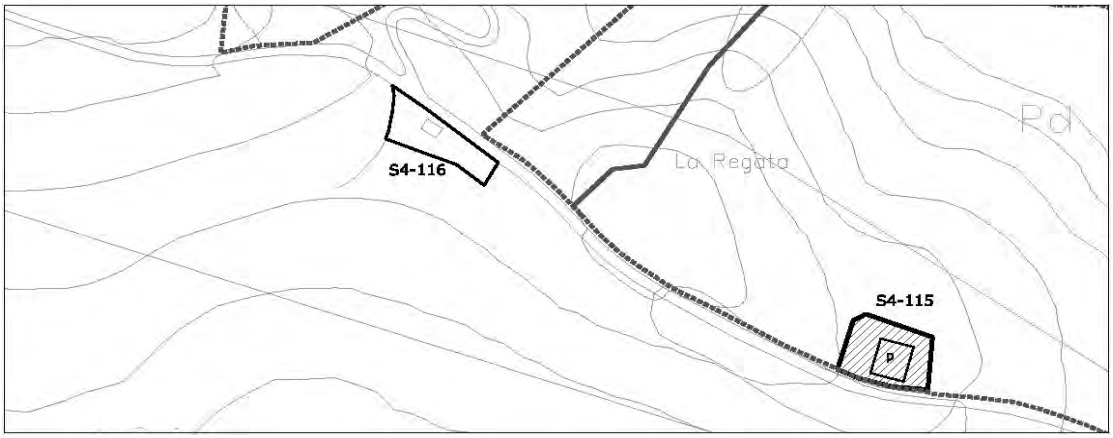

1- INFORMACIÓN GENERAL	
Situación	La Montaña
Acceso	Desvío desde la carretera de la Montaña CN-634 bajando por "La Partera"
Titularidad	Privada

2- DATOS CATASTRALES			
Referencia catastral parcela	39087A014001830000YP	**Localización**	PB Montaña 183 Pol 14 Parc 183
Referencia catastral edificación			

3- CARACTERÍSTICAS DE LA PARCELA						
Uso principal parcela		agrícola		**Otros usos**		
Superficie total (m²)		22.920,00		**% ocupacion**	0,39	
Viario acceso	**Cerramiento**	**Electricidad**	**Agua**	**Saneamiento**	**Alumbrado**	**Otros**
hormigón	vegetal	si	si		si	

4- CARACTERÍSTICAS DE LAS EDIFICACIONES					
	principal	**anejo 1**	**anejo 2**	**anejo 3**	**otros**
Uso	agrícola				
Antigüedad	1975				
Superficie ocupación (m²)	90,00				
Nº plantas(sobre/bajo rasante)	2				
Superficie construída (m²)	158,00				
Características constructivas:					
· Cerramiento de fachada	piedra				
· Tipo de cubierta	inclinada				
· Material de cubierta	teja				
· Estructura	muro de carga				
· Carpintería	madera				
Estado	bueno				

IDENTIFICACIÓN y LOCALIZACIÓN	Sector 4 Nº 115
Finca, paraje "Regata".	

5- SITUACIÓN URBANÍSTICA Y AMBIENTAL		
Clase y categoría de suelo	Suelo Rústico de Especial Protección Ganadero Forestal	SR-EP-GF
Protección		
Afecciones		
Observaciones	Edificación agrícola aislada en buen estado.	

IDENTIFICACIÓN y LOCALIZACIÓN	Sector 4 Nº 116
Finca, paraje "Regata".	

LOCALIZACIÓN

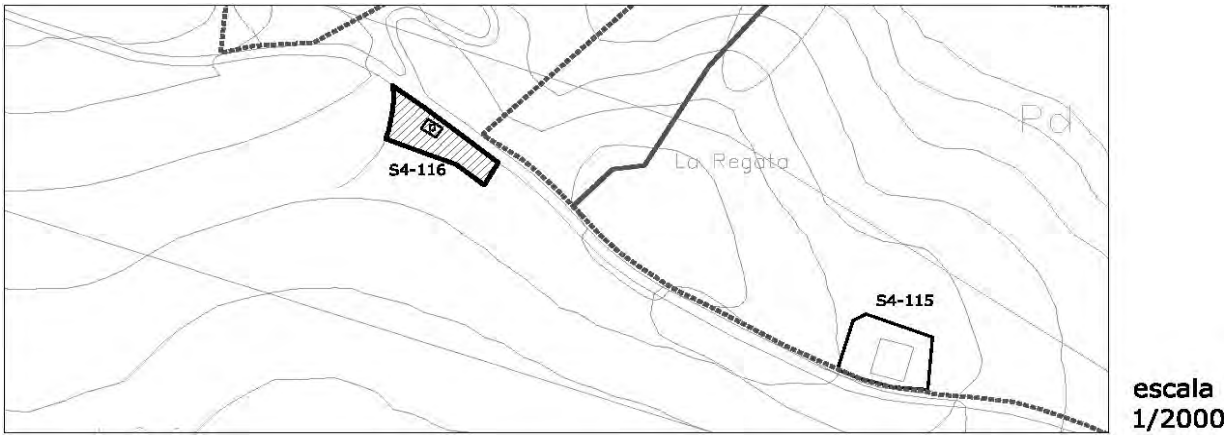

1- INFORMACIÓN GENERAL	
Situación	La Montaña
Acceso	Desvío desde la carretera de la Montaña CN-634 bajando por "La Partera"
Titularidad	Privada

2- DATOS CATASTRALES			
Referencia catastral parcela	39087A014002790000YT	**Localización**	PB Montaña 279 Pol 14 Parc 279
Referencia catastral edificación			

3- CARACTERÍSTICAS DE LA PARCELA						
Uso principal parcela		agrícola		**Otros usos**		
Superficie total (m²)		4.942,00		**% ocupacion**	0,51	
Viario acceso	**Cerramiento**	**Electricidad**	**Agua**	**Saneamiento**	**Alumbrado**	**Otros**
tierra	sin vallar	si	si			

4- CARACTERÍSTICAS DE LAS EDIFICACIONES					
	principal	**anejo 1**	**anejo 2**	**anejo 3**	**otros**
Uso	agrícola				
Antigüedad	1970				
Superficie ocupación (m²)	25,00				
Nº plantas(sobre/bajo rasante)	2				
Superficie construída (m²)	50,00				
Características constructivas:					
· Cerramiento de fachada					
· Tipo de cubierta					
· Material de cubierta					
· Estructura					
· Carpintería					
Estado					

IDENTIFICACIÓN y LOCALIZACIÓN	Sector 4 Nº 116
Finca, paraje "Regata".	

5- SITUACIÓN URBANÍSTICA Y AMBIENTAL		
Clase y categoría de suelo	Suelo Rústico de Especial Protección Ganadero Forestal	SR-EP-GF
Protección		
Afecciones		
Observaciones		

IDENTIFICACIÓN y LOCALIZACIÓN	Sector 4 Nº 117
Finca, paraje "Regata".	

LOCALIZACIÓN

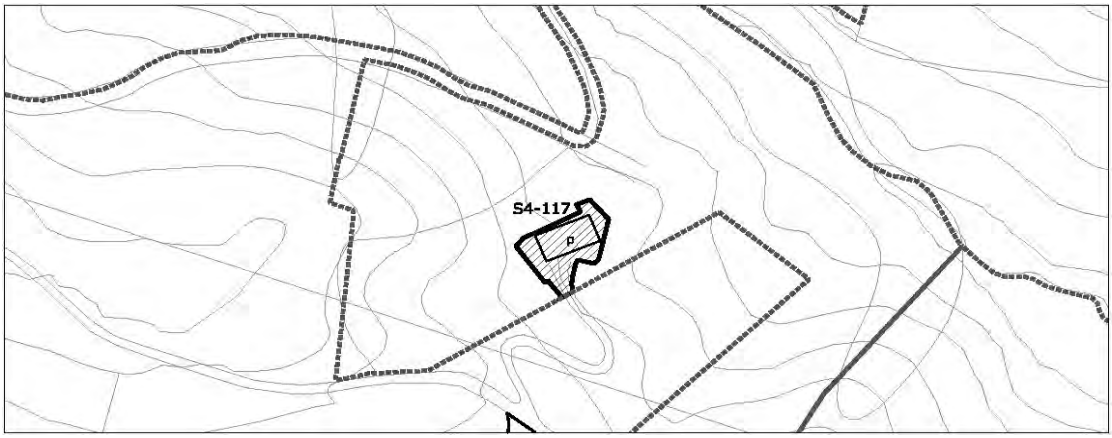

1- INFORMACIÓN GENERAL	
Situación	La Montaña
Acceso	Desvío desde la carretera de la Montaña CN-634 bajando por "La Partera"
Titularidad	Privada

2- DATOS CATASTRALES			
Referencia catastral parcela	39087A014001790000YQ	**Localización**	PB Montaña 76 Pol 14 Parc 179
Referencia catastral edificación			

3- CARACTERÍSTICAS DE LA PARCELA						
Uso principal parcela		residencial		**Otros usos**	agrícola	
Superficie total (m²)		12.098,00		**% ocupacion**	0,99	
Viario acceso	**Cerramiento**	**Electricidad**	**Agua**	**Saneamiento**	**Alumbrado**	**Otros**
tierra	sin vallar	si	si			

4- CARACTERÍSTICAS DE LAS EDIFICACIONES					
	principal	**anejo 1**	**anejo 2**	**anejo 3**	**otros**
Uso	vivienda				
Antigüedad	1924				
Superficie ocupación (m²)	120,00				
Nº plantas(sobre/bajo rasante)	2				
Superficie construída (m²)	176,00				
Características constructivas:					
· Cerramiento de fachada	enfoscado				
· Tipo de cubierta	inclinada				
· Material de cubierta	teja				
· Estructura	muro de carga				
· Carpintería	madera				
Estado	bueno				

IDENTIFICACIÓN y LOCALIZACIÓN	Sector 4 Nº 117
Finca, paraje "Regata".	

5- SITUACIÓN URBANÍSTICA Y AMBIENTAL		
Clase y categoría de suelo	Suelo Rústico de Especial Protección Ganadero Forestal	SR-EP-GF
Protección	Protección Ambiental Grado 1. Ficha SR-54 del Catálogo de Elementos Protegidos en Suelo Rústico.	
Afecciones		
Observaciones	Edificación residencial aislada vinculada a usos agrícolas.	

IDENTIFICACIÓN y LOCALIZACIÓN	Sector 4 Nº 118
Finca, paraje "Solaba".	

LOCALIZACIÓN

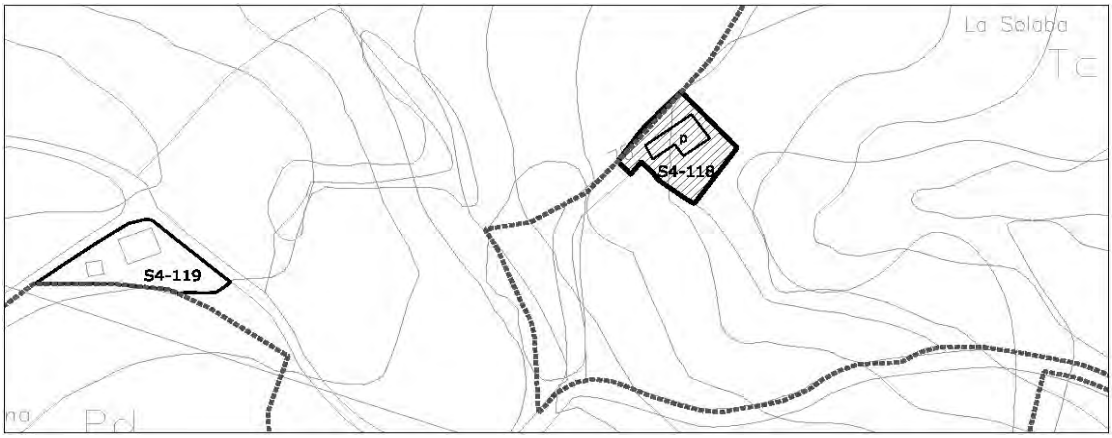

1- INFORMACIÓN GENERAL	
Situación	La Montaña
Acceso	Desvío desde la carretera de la Montaña CN-634 bajando por "La Partera"
Titularidad	Privada

2- DATOS CATASTRALES			
Referencia catastral parcela	39087A014001780000YG	**Localización**	PB Montaña 75 Pol 14 Parc 178
Referencia catastral edificación	001801400VN19H0001FQ		

3- CARACTERÍSTICAS DE LA PARCELA						
Uso principal parcela		residencial		**Otros usos**	agrícola	
Superficie total (m²)		21.269,00		**% ocupacion**	0,63	
Viario acceso	**Cerramiento**	**Electricidad**	**Agua**	**Saneamiento**	**Alumbrado**	**Otros**
tierra	sin vallar	si	si			

4- CARACTERÍSTICAS DE LAS EDIFICACIONES					
	principal	**anejo 1**	**anejo 2**	**anejo 3**	**otros**
Uso	sin uso				
Antigüedad	1956				
Superficie ocupación (m²)	135,00				
Nº plantas(sobre/bajo rasante)	2				
Superficie construída (m²)					
Características constructivas:					
· Cerramiento de fachada	enfoscado				
· Tipo de cubierta	inclinada				
· Material de cubierta	teja				
· Estructura	muro de carga				
· Carpintería	madera				
Estado	en ruina				

IDENTIFICACIÓN y LOCALIZACIÓN	Sector 4 Nº 118
Finca, paraje "Solaba".	

5- SITUACIÓN URBANÍSTICA Y AMBIENTAL		
Clase y categoría de suelo	Suelo Rústico de Especial Protección Producción Agroganadera	SR-EP-PA
	Suelo Rústico de Especial Protección Ganadero Forestal	SR-EP-GF
Protección	Protección Ambiental Grado 1. Ficha SR-53 del Catálogo de Elementos Protegidos en Suelo Rústico.	
Afecciones		
Observaciones	Edificación residencial aislada vinculada a usos agrícolas en estado de ruina	

IDENTIFICACIÓN y LOCALIZACIÓN	Sector 4 Nº 119
Finca, paraje "Solaba".	

LOCALIZACIÓN

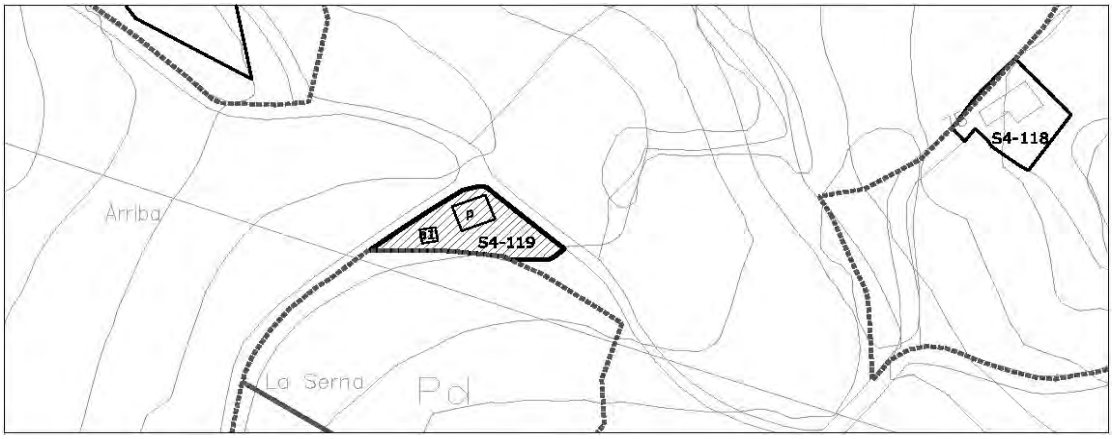

1- INFORMACIÓN GENERAL	
Situación	La Montaña
Acceso	Camino de Pilarada
Titularidad	Privada

2- DATOS CATASTRALES			
Referencia catastral parcela	39087A014002720000YA	**Localización**	PB Montaña 73 Pol 14 Parc 272
Referencia catastral edificación			

3- CARACTERÍSTICAS DE LA PARCELA						
Uso principal parcela		residencial		**Otros usos**	agrícola	
Superficie total (m²)		752,00		**% ocupacion**	11,17	
Viario acceso	**Cerramiento**	**Electricidad**	**Agua**	**Saneamiento**	**Alumbrado**	**Otros**
asfaltado	sin vallar	si	si			

4- CARACTERÍSTICAS DE LAS EDIFICACIONES					
	principal	**anejo 1**	**anejo 2**	**anejo 3**	**otros**
Uso	vivienda	agrícola			
Antigüedad	1924				
Superficie ocupación (m²)	68,00	16,00			
Nº plantas(sobre/bajo rasante)	2	1			
Superficie construída (m²)	136,00	16,00			
Características constructivas:					
· Cerramiento de fachada	enfoscado	metálico			
· Tipo de cubierta	inclinada	inclinada			
· Material de cubierta	teja	uralita			
· Estructura	muro de carga				
· Carpintería	madera	metálico			
Estado	bueno	malo			

IDENTIFICACIÓN y LOCALIZACIÓN	Sector 4 Nº 119
Finca, paraje "Solaba".	

5- SITUACIÓN URBANÍSTICA Y AMBIENTAL		
Clase y categoría de suelo	Suelo Rústico de Especial Protección Ganadero Forestal	SR-EP-GF
Protección		
Afecciones	Línea eléctrica de 55 KV	
Observaciones	Edificación residencial aislada con anejo agrícola vinculada a usos agrícolas e industriales.	

IDENTIFICACIÓN y LOCALIZACIÓN	Sector 4 Nº 120
Finca, paraje "Solaba".	

LOCALIZACIÓN

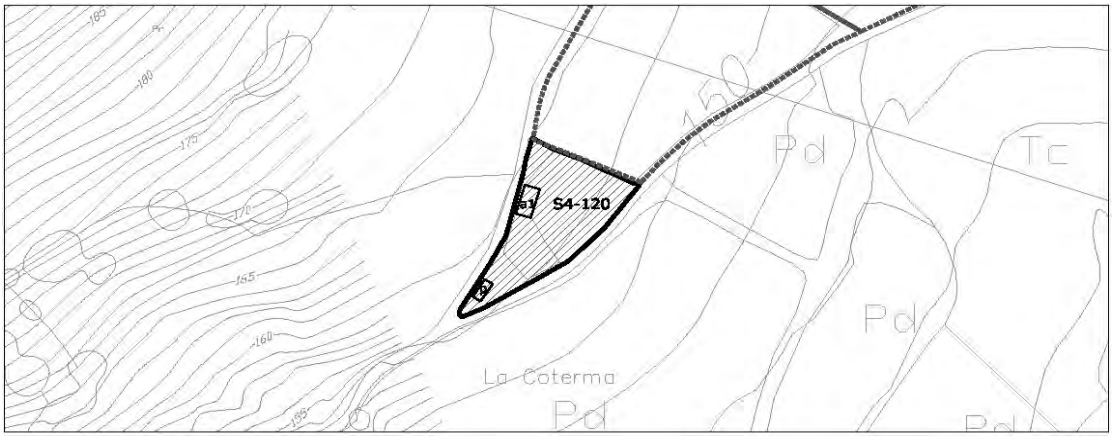

1- INFORMACIÓN GENERAL	
Situación	La Montaña
Acceso	Camino de Pilarada
Titularidad	Privada

2- DATOS CATASTRALES			
Referencia catastral parcela	39087A014002700000YH	**Localización**	PB Montaña 270 Pol 14 Parc 270
Referencia catastral edificación			

3- CARACTERÍSTICAS DE LA PARCELA						
Uso principal parcela		agrícola		**Otros usos**		
Superficie total (m²)		896,00		**% ocupacion**	5,47	
Viario acceso	**Cerramiento**	**Electricidad**	**Agua**	**Saneamiento**	**Alumbrado**	**Otros**
asfaltado	sin vallar	si	si			

4- CARACTERÍSTICAS DE LAS EDIFICACIONES					
	principal	**anejo 1**	**anejo 2**	**anejo 3**	**otros**
Uso	agrícola	agrícola			
Antigüedad	2000				
Superficie ocupación (m²)	14,00	35,00			
Nº plantas(sobre/bajo rasante)	1	1			
Superficie construída (m²)	14,00	35,00			
Características constructivas:					
· Cerramiento de fachada	enfoscado	metálico			
· Tipo de cubierta	inclinada	inclinada			
· Material de cubierta	teja	uralita			
· Estructura	muro de carga				
· Carpintería	madera	metálico			
Estado	bueno	malo			

IDENTIFICACIÓN y LOCALIZACIÓN	Sector 4 Nº 120
Finca, paraje "Solaba".	

5- SITUACIÓN URBANÍSTICA Y AMBIENTAL		
Clase y categoría de suelo	Suelo Rústico de Especial Protección Ganadero Forestal	SR-EP-GF
Protección		
Afecciones		
Observaciones	Edificaciones agrícolas aisladas.	

IDENTIFICACIÓN y LOCALIZACIÓN	Sector 4 Nº 121
Finca, paraje "Cerria".	

LOCALIZACIÓN

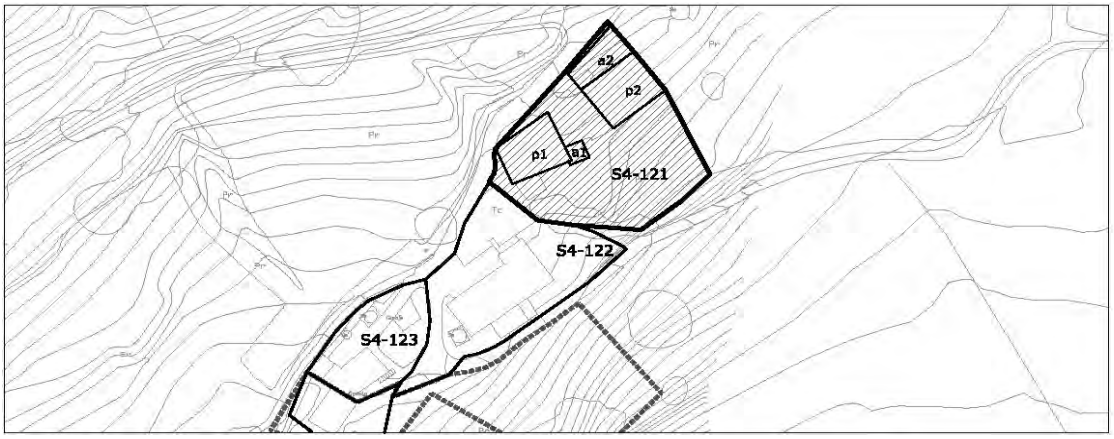

1- INFORMACIÓN GENERAL	
Situación	La Montaña
Acceso	Camino de la Partera
Titularidad	Privada

2- DATOS CATASTRALES			
Referencia catastral parcela	39087A014003960000YH	**Localización**	PB Montaña 54A Pol 14 Parc 396
Referencia catastral edificación			

3- CARACTERÍSTICAS DE LA PARCELA						
Uso principal parcela		residencial		**Otros usos**	agrícola	
Superficie total (m²)		29.584,00		**% ocupacion**	2,07	
Viario acceso	**Cerramiento**	**Electricidad**	**Agua**	**Saneamiento**	**Alumbrado**	**Otros**
asfaltado	sin vallar	si	si		si	

4- CARACTERÍSTICAS DE LAS EDIFICACIONES					
	principal 1	**principal 2**	**anejo 1**	**anejo 2**	**anejo 3**
Uso	vivienda	agrícola	agrícola	agrícola	
Antigüedad	1924				
Superficie ocupación (m²)	217,00	240,00	25,00	131,00	
Nº plantas(sobre/bajo rasante)	2	2	1	1	
Superficie construída (m²)	434,00	480,00	25,00	131,00	
Características constructivas:					
· Cerramiento de fachada	piedra	bloque		bloque	
· Tipo de cubierta	inclinada	plana	inclinada	inclinada	
· Material de cubierta	teja	hormigón	uralita	metálica	
· Estructura	muro de carga	hormigón		hormigón	
· Carpintería	madera	metálico		metálico	
Estado	bueno	bueno		bueno	

IDENTIFICACIÓN y LOCALIZACIÓN	Sector 4 Nº 121
Finca, paraje "Cerria".	

5- SITUACIÓN URBANÍSTICA Y AMBIENTAL		
Clase y categoría de suelo	Suelo Rústico de Especial Protección Producción Agroganadera	SR-EP-PA
	Suelo Rústico de Especial Protección Ganadero Forestal	SR-EP-GF
Protección	Protección Integral. Ficha SR-56 del Catálogo de Elementos Protegidos en Suelo Rústico.	
Afecciones		
Observaciones	Edificacion residencial aislada con anejos agrícolas vinculado a parcela de uso agrícola con componente industrial.	

IDENTIFICACIÓN y LOCALIZACIÓN	Sector 4 Nº 122
Finca, paraje "Cerria".	

LOCALIZACIÓN

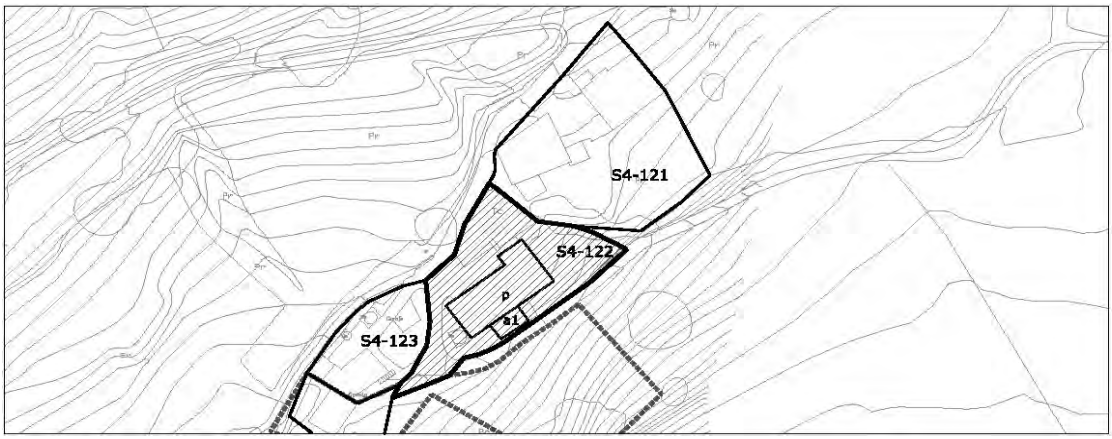

1- INFORMACIÓN GENERAL	
Situación	La Montaña
Acceso	Camino de la Partera
Titularidad	Privada

2- DATOS CATASTRALES			
Referencia catastral parcela	39087A014006540000Y	**Localización**	PB Montaña 54B
Referencia catastral edificación			

3- CARACTERÍSTICAS DE LA PARCELA						
Uso principal parcela		residencial		**Otros usos**	agrícola	
Superficie total (m²)		1.477,00		**% ocupacion**	25,25	
Viario acceso	**Cerramiento**	**Electricidad**	**Agua**	**Saneamiento**	**Alumbrado**	**Otros**
asfaltado	sin vallar	si	si		si	

4- CARACTERÍSTICAS DE LAS EDIFICACIONES					
	principal	**anejo 1**	**anejo 2**	**anejo 3**	**otros**
Uso	vivienda	agrícola			
Antigüedad	1924				
Superficie ocupación (m²)	329,00	44,00			
Nº plantas(sobre/bajo rasante)	2	1			
Superficie construída (m²)	700,00	44,00			
Características constructivas:					
· Cerramiento de fachada	enfoscado	enfoscado			
· Tipo de cubierta	inclinada	plana			
· Material de cubierta	teja	hormigón			
· Estructura	hormigón	hormigón			
· Carpintería	metálico	madera			
Estado	bueno	bueno			

IDENTIFICACIÓN y LOCALIZACIÓN	Sector 4 Nº 122
Finca, paraje "Cerria".	

5- SITUACIÓN URBANÍSTICA Y AMBIENTAL		
Clase y categoría de suelo	Suelo Rústico de Especial Protección Producción Agroganadera	SR-EP-PA
	Suelo Rústico de Especial Protección Ganadero Forestal	SR-EP-GF
Protección		
Afecciones		
Observaciones	Edificacion residencial aislada con anejos agrícolas vinculado a parcela de uso agrícola.	

IDENTIFICACIÓN y LOCALIZACIÓN	Sector 4 Nº 123
Finca, paraje "Cerria".	

LOCALIZACIÓN

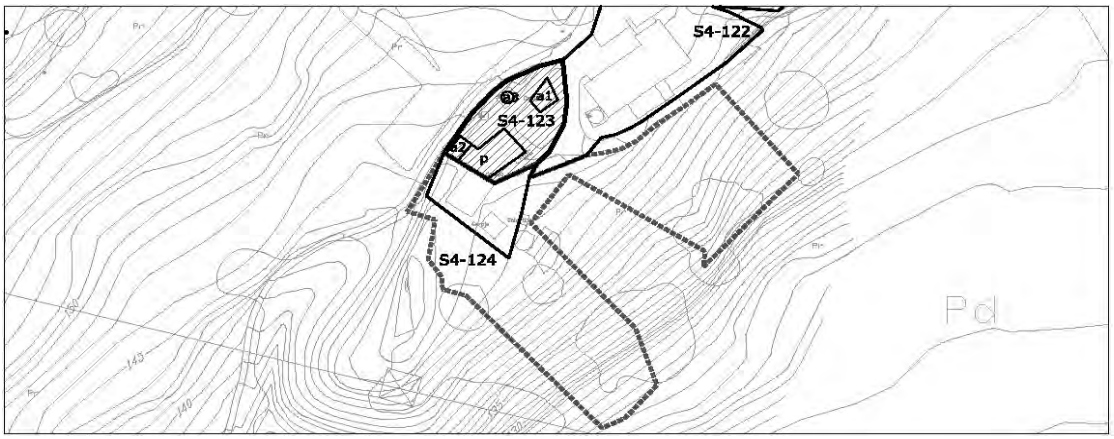

1- INFORMACIÓN GENERAL	
Situación	La Montaña
Acceso	Camino de la Partera
Titularidad	Privada

2- DATOS CATASTRALES			
Referencia catastral parcela	001803400VN19H0001WQ	**Localización**	PB Montaña 55
Referencia catastral edificación			

3- CARACTERÍSTICAS DE LA PARCELA						
Uso principal parcela		residencial		**Otros usos**	agrícola	
Superficie total (m²)		656,00		**% ocupacion**	29,27	
Viario acceso	**Cerramiento**	**Electricidad**	**Agua**	**Saneamiento**	**Alumbrado**	**Otros**
asfaltado	sin vallar	si	si		si	

4- CARACTERÍSTICAS DE LAS EDIFICACIONES					
	principal	**anejo 1**	**anejo 2**	**anejo 3**	**otros**
Uso	vivienda	agrícola			
Antigüedad	1930				
Superficie ocupación (m²)	125,00	35,00	24,00	8,00	
Nº plantas(sobre/bajo rasante)	2	1	1	1	
Superficie construída (m²)	250,00	35,00	24,00	8,00	
Características constructivas:					
· Cerramiento de fachada	enfoscado	enfoscado			
· Tipo de cubierta	inclinada	plana			
· Material de cubierta	teja	hormigón			
· Estructura	hormigón	hormigón			
· Carpintería	metálico	madera			
Estado	bueno	bueno			

IDENTIFICACIÓN y LOCALIZACIÓN	Sector 4 Nº 123
Finca, paraje "Cerria".	

5- SITUACIÓN URBANÍSTICA Y AMBIENTAL		
Clase y categoría de suelo	Suelo Rústico de Especial Protección Producción Agroganadera	SR-EP-PA
Protección		
Afecciones		
Observaciones	Edificacion residencial aislada con anejos agrícolas vinculado a parcela de uso agrícola con componente industrial.	

IDENTIFICACIÓN y LOCALIZACIÓN	Sector 4 Nº 124
Finca, paraje "Mies Solar".	

LOCALIZACIÓN

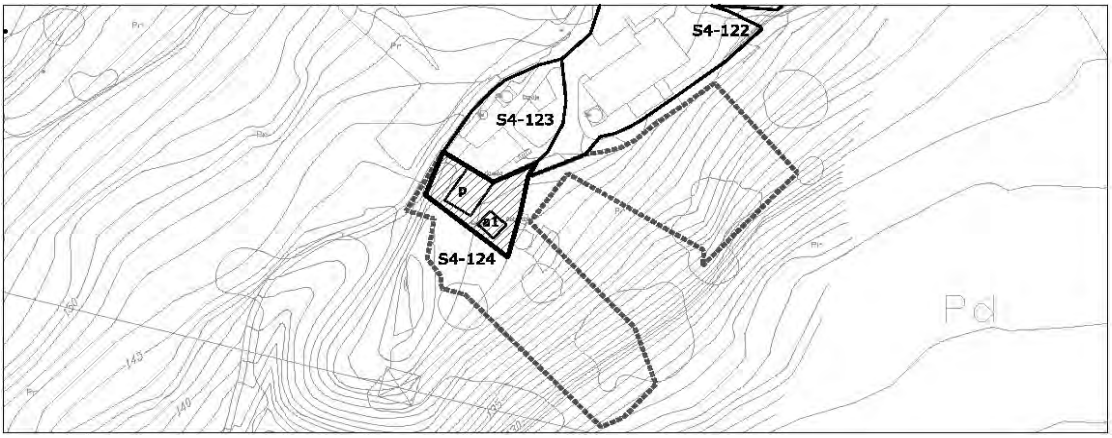

1- INFORMACIÓN GENERAL	
Situación	La Montaña
Acceso	Camino de la Partera
Titularidad	Privada

2- DATOS CATASTRALES			
Referencia catastral parcela	39087A014004310000YA	**Localización**	PB Montaña 54 Pol 14 Parc 431
Referencia catastral edificación			

3- CARACTERÍSTICAS DE LA PARCELA						
Uso principal parcela		residencial		**Otros usos**	agrícola	
Superficie total (m²)		3.663,00		**% ocupacion**	3,17	
Viario acceso	**Cerramiento**	**Electricidad**	**Agua**	**Saneamiento**	**Alumbrado**	**Otros**
asfaltado	sin vallar	si	si		si	

4- CARACTERÍSTICAS DE LAS EDIFICACIONES					
	principal	**anejo 1**	**anejo 2**	**anejo 3**	**otros**
Uso	vivienda	agrícola			
Antigüedad	1924				
Superficie ocupación (m²)	87,00	29,00			
Nº plantas(sobre/bajo rasante)	2	1			
Superficie construída (m²)	122,00	29,00			
Características constructivas:					
· Cerramiento de fachada	piedra				
· Tipo de cubierta	inclinada	plana			
· Material de cubierta	teja	uralita			
· Estructura	muro de carga				
· Carpintería	metálico				
Estado	bueno	bueno			

IDENTIFICACIÓN y LOCALIZACIÓN	Sector 4 Nº 124
Finca, paraje "Mies Solar".	

5- SITUACIÓN URBANÍSTICA Y AMBIENTAL		
Clase y categoría de suelo	Suelo Rústico de Especial Protección Producción Agroganadera	SR-EP-PA
Protección		
Afecciones		
Observaciones	Edificaciones agrícolas.	

IDENTIFICACIÓN y LOCALIZACIÓN	Sector 4 Nº 125
Ermita de San Blas , paraje "La Montaña".	

LOCALIZACIÓN



1- INFORMACIÓN GENERAL	
Situación	La Montaña
Acceso	San Blas
Titularidad	Privada

2- DATOS CATASTRALES				
Referencia catastral parcela	001803100VN19H0001ZQ	**Localización**	PB La Montaña85.	39300
Referencia catastral edificación				

3- CARACTERÍSTICAS DE LA PARCELA						
Uso principal parcela		equipamiento		**Otros usos**		
Superficie total (m²)		208,00		**% ocupacion**	100,96	
Viario acceso	**Cerramiento**	**Electricidad**	**Agua**	**Saneamiento**	**Alumbrado**	**Otros**
asfaltado	sin vallar	si	si		si	

4- CARACTERÍSTICAS DE LAS EDIFICACIONES					
	principal	**anejo 1**	**anejo 2**	**anejo 3**	**otros**
Uso	equipamiento				
Antigüedad	1940				
Superficie ocupación (m²)	210,00				
Nº plantas(sobre/bajo rasante)	1				
Superficie construída (m²)	138,00				
Características constructivas:					
· Cerramiento de fachada	enfoscado				
· Tipo de cubierta	plana				
· Material de cubierta	teja				
· Estructura	muro de carga				
· Carpintería	madera				
Estado	bueno				

IDENTIFICACIÓN y LOCALIZACIÓN	Sector 4 Nº 125
Ermita de San Blas , paraje "La Montaña".	

5- SITUACION URBANISTICA Y AMBIENTAL		
Clase y categoría de suelo	Suelo Rústico de Especial Protección Ganadero Forestal	SR-EP-GF
Protección	Protección Integral. Ficha SR-55 del Catálogo de Elementos Protegidos en Suelo Rústico.	
Afecciones	Yacimiento arqueológico de San Blas de La Montaña: 87009	
Observaciones	Ermita de San Blas y cementerio anejo.	

IDENTIFICACIÓN y LOCALIZACIÓN	Sector 4 Nº 126
Finca, paraje "Cueto".	

LOCALIZACIÓN

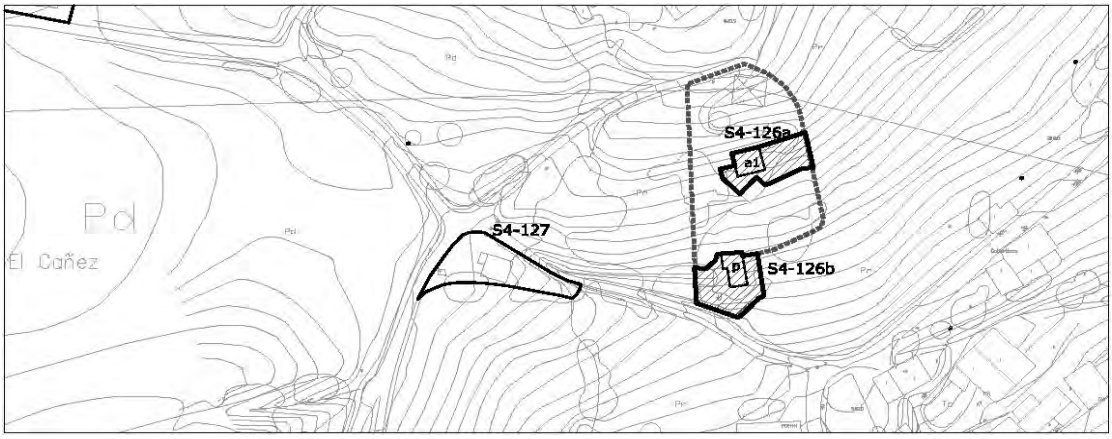

1- INFORMACIÓN GENERAL	
Situación	La Montaña
Acceso	Barrio de San Blas
Titularidad	Privada

2- DATOS CATASTRALES			
Referencia catastral parcela	39087A014002280001UR	**Localización**	PB Montaña 40B Pol 14 Parc 228
Referencia catastral edificación			

3- CARACTERÍSTICAS DE LA PARCELA						
Uso principal parcela		residencial		**Otros usos**		
Superficie total (m²)		1.822,00		**% ocupacion**	5,21	
Viario acceso	**Cerramiento**	**Electricidad**	**Agua**	**Saneamiento**	**Alumbrado**	**Otros**
asfaltado	metálica	si	si	si	si	

4- CARACTERÍSTICAS DE LAS EDIFICACIONES					
	principal	**anejo 1**	**anejo 2**	**anejo 3**	**otros**
Uso	vivienda	almacén			
Antigüedad	1997				
Superficie ocupación (m²)	46,00	49,00			
Nº plantas(sobre/bajo rasante)	1	1			
Superficie construída (m²)	46,00	49,00			
Características constructivas:					
· Cerramiento de fachada	enfoscado	enfoscado			
· Tipo de cubierta	inclinada	plana			
· Material de cubierta	teja	uralita			
· Estructura	muro de carga				
· Carpintería	metálico	metálico			
Estado	bueno	bueno			

IDENTIFICACIÓN y LOCALIZACIÓN	Sector 4 Nº 126
Finca, paraje "Cueto".	

5- SITUACIÓN URBANÍSTICA Y AMBIENTAL		
Clase y categoría de suelo	Suelo Rústico de Especial Protección Ganadero Forestal	SR-EP-GF
Protección		
Afecciones	Línea eléctrica de 220KV.	
Observaciones	Edificaciones residencial con garaje anejo.	

IDENTIFICACIÓN y LOCALIZACIÓN	Sector 4 Nº 127
Finca, paraje "Cuestas".	

LOCALIZACIÓN

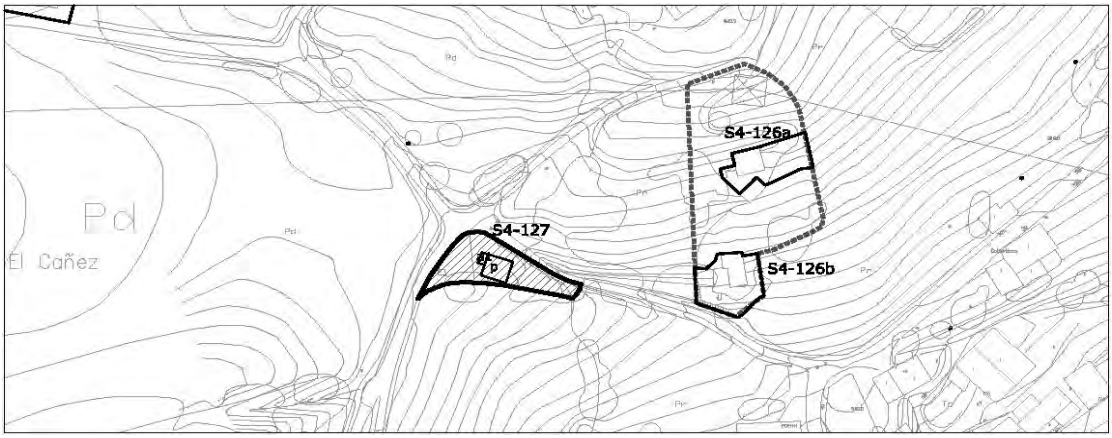

1- INFORMACIÓN GENERAL	
Situación	La Montaña
Acceso	Barrio de San Blas
Titularidad	Privada

2- DATOS CATASTRALES			
Referencia catastral parcela	39087A014002240000YD	**Localización**	Pol 14 Parc 224
Referencia catastral edificación			

3- CARACTERÍSTICAS DE LA PARCELA						
Uso principal parcela		almacén		**Otros usos**		
Superficie total (m²)		284,00		**% ocupacion**	16,90	
Viario acceso	**Cerramiento**	**Electricidad**	**Agua**	**Saneamiento**	**Alumbrado**	**Otros**
asfaltado	vegetal	si	si	si	si	

4- CARACTERÍSTICAS DE LAS EDIFICACIONES					
	principal	**anejo 1**	**anejo 2**	**anejo 3**	**otros**
Uso	almacén	almacén			
Antigüedad	1990				
Superficie ocupación (m²)	42,00	6,00			
Nº plantas(sobre/bajo rasante)	1	1			
Superficie construída (m²)	42,00	6,00			
Características constructivas:					
· Cerramiento de fachada	enfoscado	enfoscado			
· Tipo de cubierta	inclinada	inclinada			
· Material de cubierta	teja	teja			
· Estructura	muro de carga	muro de carga			
· Carpintería	metálico	metálico			
Estado	bueno	bueno			

IDENTIFICACIÓN y LOCALIZACIÓN	Sector 4 Nº 127
Finca, paraje "Cuestas".	

5- SITUACIÓN URBANÍSTICA Y AMBIENTAL		
Clase y categoría de suelo	Suelo Rústico de Especial Protección Producción Agroganadera	SR-EP-PA
Protección		
Afecciones		
Observaciones	Garajes y almacenes	

IDENTIFICACIÓN y LOCALIZACIÓN	Sector 4 Nº 128
Depuradora municipal La Montaña , paraje "Mies Solar".	

LOCALIZACIÓN

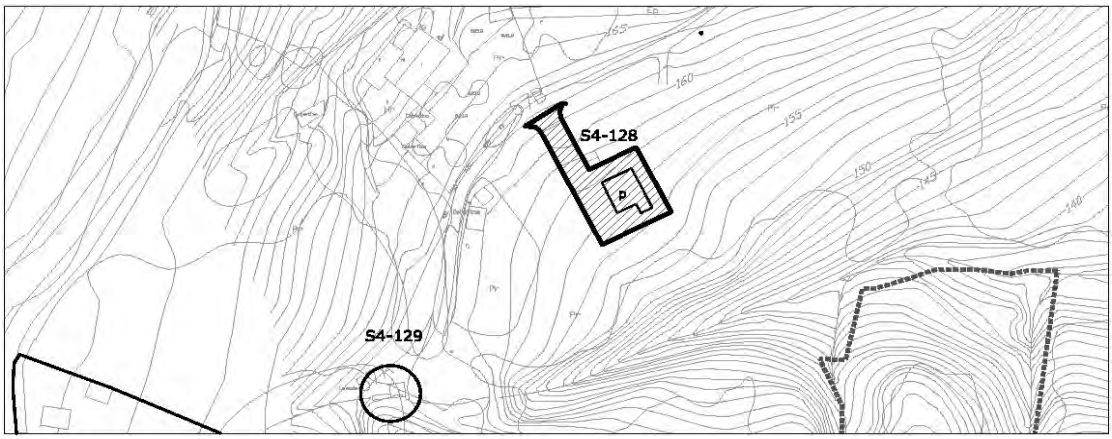

1- INFORMACIÓN GENERAL	
Situación	La Montaña
Acceso	San Blas
Titularidad	Pública

2- DATOS CATASTRALES			
Referencia catastral parcela	39087A014006480001UI	**Localización**	PB Montaña57B Pol 14 Parc 648
Referencia catastral edificación			

3- CARACTERÍSTICAS DE LA PARCELA						
Uso principal parcela		equipamiento		**Otros usos**	industrial-almacén	
Superficie total (m²)		559,00		**% ocupacion**	23,26	
Viario acceso	**Cerramiento**	**Electricidad**	**Agua**	**Saneamiento**	**Alumbrado**	**Otros**
asfaltado	sin vallar	si	si	si	si	

4- CARACTERÍSTICAS DE LAS EDIFICACIONES					
	principal	**anejo 1**	**anejo 2**	**anejo 3**	**otros**
Uso	equipamiento				
Antigüedad	2001				
Superficie ocupación (m²)	130,00				
Nº plantas(sobre/bajo rasante)	1				
Superficie construída (m²)	130,00				
Características constructivas:					
· Cerramiento de fachada	enfoscado				
· Tipo de cubierta	plana				
· Material de cubierta	teja				
· Estructura	hormigón				
· Carpintería	metálico				
Estado	bueno				

IDENTIFICACIÓN y LOCALIZACIÓN	Sector 4 Nº 128
Depuradora municipal La Montaña , paraje "Mies Solar".	

5- SITUACION URBANISTICA Y AMBIENTAL		
Clase y categoría de suelo	Suelo Rústico de Especial Protección Ganadero Forestal	SR-EP-GF
Protección		
Afecciones	Conducciones de saneamiento.	
Observaciones	Depuradora municipal de aguas La Montaña.	

IDENTIFICACIÓN y LOCALIZACIÓN	Sector 4 Nº 129
Lavadero de La Montaña, paraje "Cuestas".	

LOCALIZACIÓN

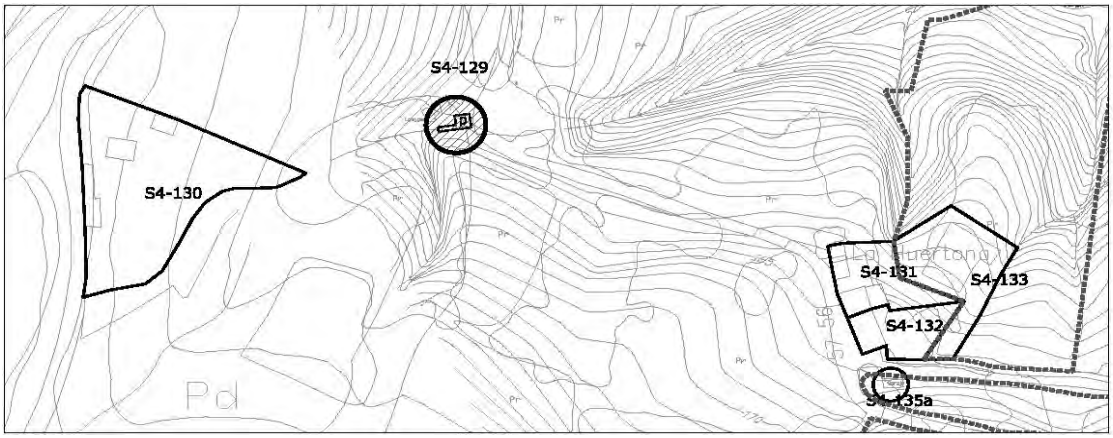

1- INFORMACIÓN GENERAL	
Situación	La Montaña
Acceso	Camino del Pomar
Titularidad	Pública

2- DATOS CATASTRALES			
Referencia catastral parcela	001804600VN19H0001FQ	**Localización**	PB Montaña 57A
Referencia catastral edificación			

3- CARACTERÍSTICAS DE LA PARCELA						
Uso principal parcela		equipamiento		**Otros usos**		
Superficie total (m²)		1.766,00		**% ocupacion**	1,19	
Viario acceso	**Cerramiento**	**Electricidad**	**Agua**	**Saneamiento**	**Alumbrado**	**Otros**
asfaltado			si			

4- CARACTERÍSTICAS DE LAS EDIFICACIONES					
	principal	**anejo 1**	**anejo 2**	**anejo 3**	**otros**
Uso	equipamiento				
Antigüedad	1940				
Superficie ocupación (m²)	21,00				
Nº plantas(sobre/bajo rasante)	1				
Superficie construída (m²)	21,00				
Características constructivas:					
· Cerramiento de fachada					
· Tipo de cubierta	inclinada				
· Material de cubierta	teja				
· Estructura					
· Carpintería					
Estado	bueno				

IDENTIFICACIÓN y LOCALIZACIÓN	Sector 4 Nº 129
Lavadero de La Montaña, paraje "Cuestas".	

5- SITUACIÓN URBANÍSTICA Y AMBIENTAL		
Clase y categoría de suelo	Suelo Rústico de Especial Protección Ganadero Forestal	SR-EP-GF
	Suelo Rústico de Especial Protección de Riberas	SR-EP-R
Protección		
Afecciones		
Observaciones	Lavadero de La Montaña.	

IDENTIFICACIÓN y LOCALIZACIÓN	Sector 4 Nº 130
Finca, paraje "Cuestas".	

LOCALIZACIÓN

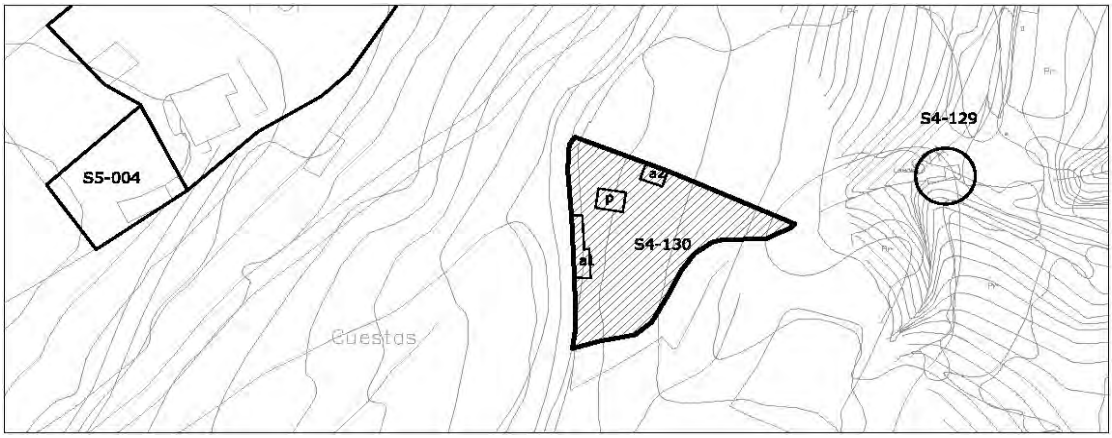

1- INFORMACIÓN GENERAL	
Situación	La Montaña
Acceso	Camino del Pomar
Titularidad	Privada

2- DATOS CATASTRALES			
Referencia catastral parcela	39087A014003220000YX	**Localización**	PB Montaña 29A Pol 14 Parc 322
Referencia catastral edificación			

3- CARACTERÍSTICAS DE LA PARCELA						
Uso principal parcela		residencial		**Otros usos**	agrícola	
Superficie total (m²)		1.766,00		**% ocupacion**	7,19	
Viario acceso	**Cerramiento**	**Electricidad**	**Agua**	**Saneamiento**	**Alumbrado**	**Otros**
tierra	de fábrica	si	si			

4- CARACTERÍSTICAS DE LAS EDIFICACIONES					
	principal	**anejo 1**	**anejo 2**	**anejo 3**	**otros**
Uso	vivienda	almacén	almacén		
Antigüedad	2000				
Superficie ocupación (m²)	40,00	59,00	28,00		
Nº plantas(sobre/bajo rasante)	1	1	1		
Superficie construída (m²)	40,00	59,00	28,00		
Características constructivas:					
· Cerramiento de fachada	enfoscado	enfoscado			
· Tipo de cubierta	inclinada	inclinada	inclinada		
· Material de cubierta	teja	teja	uralita		
· Estructura					
· Carpintería	metálico	metálico			
Estado	bueno	bueno			

IDENTIFICACIÓN y LOCALIZACIÓN	Sector 4 Nº 130
Finca, paraje "Cuestas".	

5- SITUACIÓN URBANÍSTICA Y AMBIENTAL		
Clase y categoría de suelo	Suelo Rústico de Especial Protección Ganadero Forestal	SR-EP-GF
	Suelo Rústico de Especial Protección de Riberas	SR-EP-R
Protección		
Afecciones		
Observaciones	Edificación residencial aislada con anejo agrícola.	

IDENTIFICACIÓN y LOCALIZACIÓN	Sector 4 Nº 131
Finca, paraje "Huertona".	

LOCALIZACIÓN

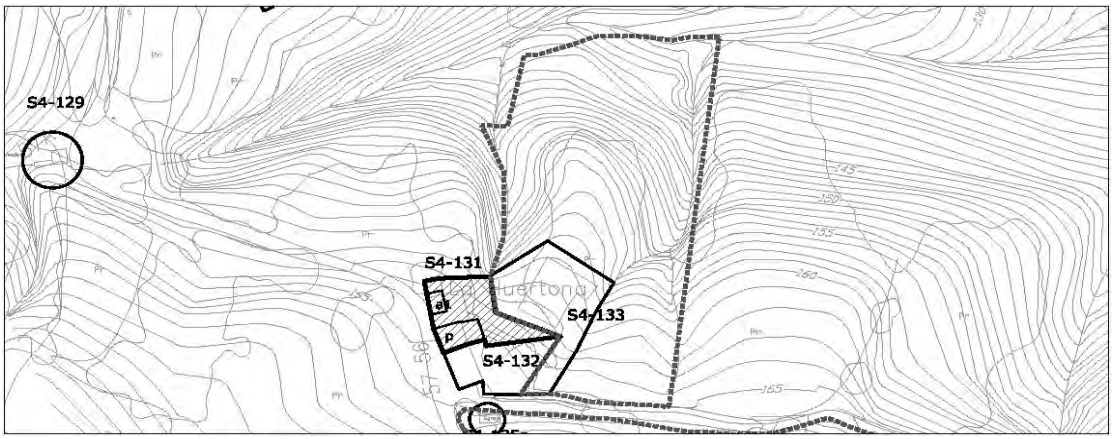

1- INFORMACIÓN GENERAL	
Situación	La Montaña
Acceso	Camino del Pomar
Titularidad	Privada

2- DATOS CATASTRALES			
Referencia catastral parcela	39087A014004140000YR	**Localización**	PB Montaña 56 Pol 14 Parc 414
Referencia catastral edificación			

3- CARACTERÍSTICAS DE LA PARCELA						
Uso principal parcela		residencial		**Otros usos**	agrícola	
Superficie total (m²)		1.172,00		**% ocupacion**	8,79	
Viario acceso	**Cerramiento**	**Electricidad**	**Agua**	**Saneamiento**	**Alumbrado**	**Otros**
asfaltado	vegetal	si	si	si	si	

4- CARACTERÍSTICAS DE LAS EDIFICACIONES					
	principal	**anejo 1**	**anejo 2**	**anejo 3**	**otros**
Uso	vivienda	almacén			
Antigüedad	1930				
Superficie ocupación (m²)	78,00	25,00			
Nº plantas(sobre/bajo rasante)	2	1			
Superficie construída (m²)	164,00	25,00			
Características constructivas:					
· Cerramiento de fachada	enfoscado	enfoscado			
· Tipo de cubierta	inclinada	inclinada			
· Material de cubierta	teja	uralita			
· Estructura	muro de carga	muro de carga			
· Carpintería	metálico	metálico			
Estado	bueno	bueno			

IDENTIFICACIÓN y LOCALIZACIÓN	Sector 4 Nº 131
Finca, paraje "Huertona".	

5- SITUACIÓN URBANÍSTICA Y AMBIENTAL		
Clase y categoría de suelo	Suelo Rústico de Especial Protección Ganadero Forestal	SR-EP-GF
	Suelo Rústico de Especial Protección de Riberas	SR-EP-R
Protección		
Afecciones		
Observaciones	Edificación residencial adosada o en hilera con anejo agrícola.	

IDENTIFICACIÓN y LOCALIZACIÓN	Sector 4 Nº 132
Finca, paraje "Huertona".	

LOCALIZACIÓN

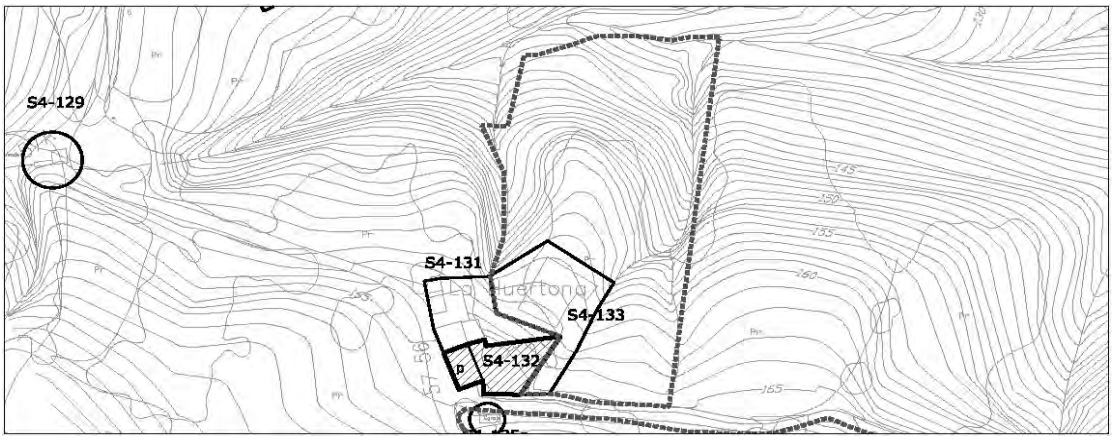

1- INFORMACIÓN GENERAL	
Situación	La Montaña
Acceso	Camino del Pomar
Titularidad	Privada

2- DATOS CATASTRALES			
Referencia catastral parcela	39087A014003130000YF	**Localización**	PB Montaña 57 Pol 14 Parc 313
Referencia catastral edificación	001804300VN19H0001PQ		

3- CARACTERÍSTICAS DE LA PARCELA						
Uso principal parcela		residencial		**Otros usos**	agrícola	
Superficie total (m²)		423,00		**% ocupacion**	17,49	
Viario acceso	**Cerramiento**	**Electricidad**	**Agua**	**Saneamiento**	**Alumbrado**	**Otros**
asfaltado	mixta	si	si	si	si	

4- CARACTERÍSTICAS DE LAS EDIFICACIONES					
	principal	**anejo 1**	**anejo 2**	**anejo 3**	**otros**
Uso	vivienda				
Antigüedad	1930				
Superficie ocupación (m²)	74,00				
Nº plantas(sobre/bajo rasante)	2				
Superficie construída (m²)	149,00				
Características constructivas:					
· Cerramiento de fachada	enfoscado				
· Tipo de cubierta	inclinada				
· Material de cubierta	teja				
· Estructura	muro de carga				
· Carpintería	metálico				
Estado	regular				

IDENTIFICACIÓN y LOCALIZACIÓN	Sector 4 Nº 132
Finca, paraje "Huertona".	

5- SITUACIÓN URBANÍSTICA Y AMBIENTAL		
Clase y categoría de suelo	Suelo Rústico de Especial Protección Ganadero Forestal	SR-EP-GF
Protección		
Afecciones		
Observaciones	Edificación residencial adosada o en hilera con anejo agrícola.	

IDENTIFICACIÓN y LOCALIZACIÓN	Sector 4 Nº 133
Finca, paraje "Huertona".	

LOCALIZACIÓN

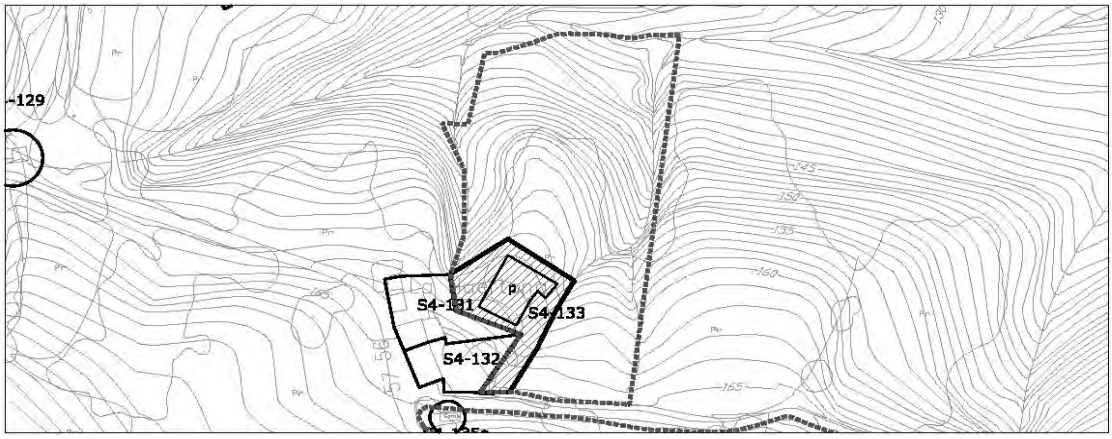

1- INFORMACIÓN GENERAL	
Situación	La Montaña
Acceso	Camino del Pomar
Titularidad	Privada

2- DATOS CATASTRALES			
Referencia catastral parcela	39087A014055290000YE	**Localización**	PB Montaña 57A Pol 14 Parc 5529
Referencia catastral edificación			

3- CARACTERÍSTICAS DE LA PARCELA						
Uso principal parcela		agrícola		**Otros usos**		
Superficie total (m²)		4.839,00		**% ocupacion**	4,05	
Viario acceso	**Cerramiento**	**Electricidad**	**Agua**	**Saneamiento**	**Alumbrado**	**Otros**
asfaltado	mixta	si	si	si	si	

4- CARACTERÍSTICAS DE LAS EDIFICACIONES					
	principal	**anejo 1**	**anejo 2**	**anejo 3**	**otros**
Uso	agrícola				
Antigüedad	2002				
Superficie ocupación (m²)	196,00				
Nº plantas(sobre/bajo rasante)	1				
Superficie construída (m²)	132,00				
Características constructivas:					
· Cerramiento de fachada	metálico				
· Tipo de cubierta	plana				
· Material de cubierta	otro				
· Estructura					
· Carpintería	metálico				
Estado	regular				

IDENTIFICACIÓN y LOCALIZACIÓN	Sector 4 Nº 133
Finca, paraje "Huertona".	

5- SITUACIÓN URBANÍSTICA Y AMBIENTAL		
Clase y categoría de suelo	Suelo Rústico de Especial Protección Ganadero Forestal	SR-EP-GF
	Suelo Rústico de Especial Protección de Riberas	SR-EP-R
Protección		
Afecciones		
Observaciones	Edificación agrícola y de almacén.	

IDENTIFICACIÓN y LOCALIZACIÓN	Sector 4 Nº 134
Finca, paraje "Pomar".	

LOCALIZACIÓN

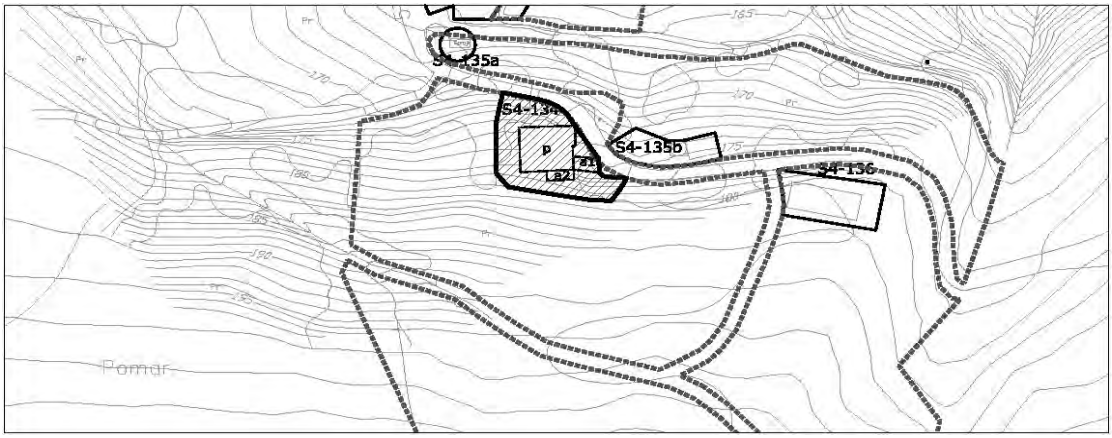

1- INFORMACIÓN GENERAL	
Situación	La Montaña
Acceso	Camino del Pomar
Titularidad	Privada

2- DATOS CATASTRALES			
Referencia catastral parcela	39087A014002060000YB	**Localización**	PB Montaña 58 Pol 14 Parc 206
Referencia catastral edificación	39087A014002060001UZ		

3- CARACTERÍSTICAS DE LA PARCELA						
Uso principal parcela		residencial		**Otros usos**	agrícola	
Superficie total (m²)		5.495,00		**% ocupacion**	4,06	
Viario acceso	**Cerramiento**	**Electricidad**	**Agua**	**Saneamiento**	**Alumbrado**	**Otros**
asfaltado	sin vallar	si	si		si	

4- CARACTERÍSTICAS DE LAS EDIFICACIONES					
	principal	**anejo 1**	**anejo 2**	**anejo 3**	**otros**
Uso	vivienda	agrícola	agrícola		
Antigüedad	2005				
Superficie ocupación (m²)	178,00	26,00	19,00		
Nº plantas(sobre/bajo rasante)	2	1	1		
Superficie construída (m²)	358,00				
Características constructivas:					
· Cerramiento de fachada	piedra	enfoscado	enfoscado		
· Tipo de cubierta	inclinada	inclinada	inclinada		
· Material de cubierta	teja	teja	teja		
· Estructura	muro de carga				
· Carpintería	metálico	metálico	metálico		
Estado	bueno	bueno	bueno		

IDENTIFICACIÓN y LOCALIZACIÓN	Sector 4 Nº 134
Finca, paraje "Pomar".	

5- SITUACIÓN URBANÍSTICA Y AMBIENTAL		
Clase y categoría de suelo	Suelo Rústico de Especial Protección Ganadero Forestal	SR-EP-GF
Protección		
Afecciones		
Observaciones	Edificación residencial aislada en buene estado rehabilitada en 2005. Cuenta con variaos anejos agrícolas y consta de cierto grado industrial ligado a las actividades agropecuarias de la parcela.	

IDENTIFICACIÓN y LOCALIZACIÓN	Sector 4 Nº 135
Finca, paraje "Huertona".	

LOCALIZACIÓN

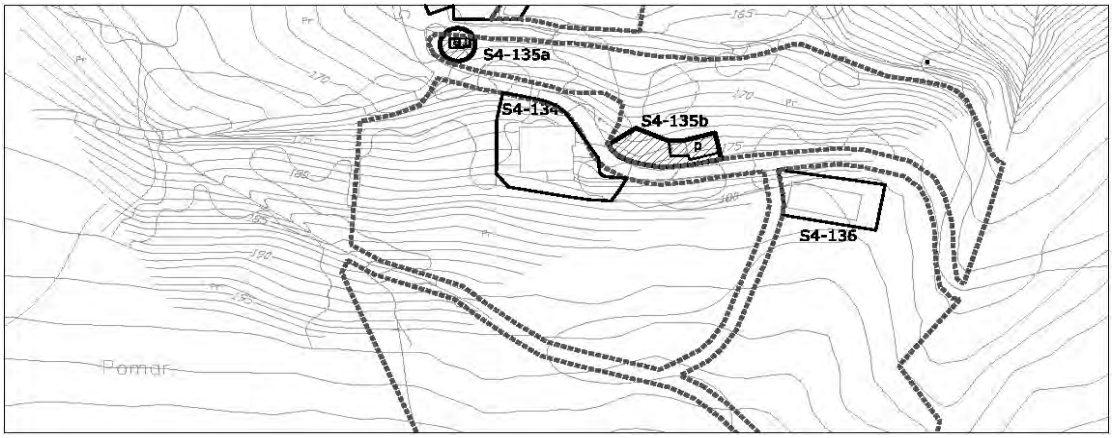

1- INFORMACIÓN GENERAL	
Situación	La Montaña
Acceso	Camino del Pomar
Titularidad	Privada

2- DATOS CATASTRALES			
Referencia catastral parcela	39087A014003110000YL	**Localización**	PB Montaña 57C Pol 14 Parc 311
Referencia catastral edificación			

3- CARACTERÍSTICAS DE LA PARCELA						
Uso principal parcela		agrícola		**Otros usos**		
Superficie total (m²)		3.408,00		**% ocupacion**	2,32	
Viario acceso	**Cerramiento**	**Electricidad**	**Agua**	**Saneamiento**	**Alumbrado**	**Otros**
asfaltado	sin vallar	si	si		si	

4- CARACTERÍSTICAS DE LAS EDIFICACIONES					
	principal	**anejo 1**	**anejo 2**	**anejo 3**	**otros**
Uso	agrícola	almacén			
Antigüedad	1980				
Superficie ocupación (m²)	65,00	14,00			
Nº plantas(sobre/bajo rasante)	1	1			
Superficie construída (m²)	65,00	14,00			
Características constructivas:					
· Cerramiento de fachada	enfoscado				
· Tipo de cubierta	inclinada	inclinada			
· Material de cubierta	teja	uralita			
· Estructura					
· Carpintería					
Estado	bueno	bueno			

IDENTIFICACIÓN y LOCALIZACIÓN	Sector 4 Nº 135
Finca, paraje "Huertona".	

5- SITUACIÓN URBANÍSTICA Y AMBIENTAL		
Clase y categoría de suelo	Suelo Rústico de Especial Protección Ganadero Forestal	SR-EP-GF
Protección		
Afecciones		
Observaciones	Edificación agrícola con garaje anejo.	

IDENTIFICACIÓN y LOCALIZACIÓN	Sector 4 Nº 136
Finca, paraje "Huertona".	

LOCALIZACIÓN

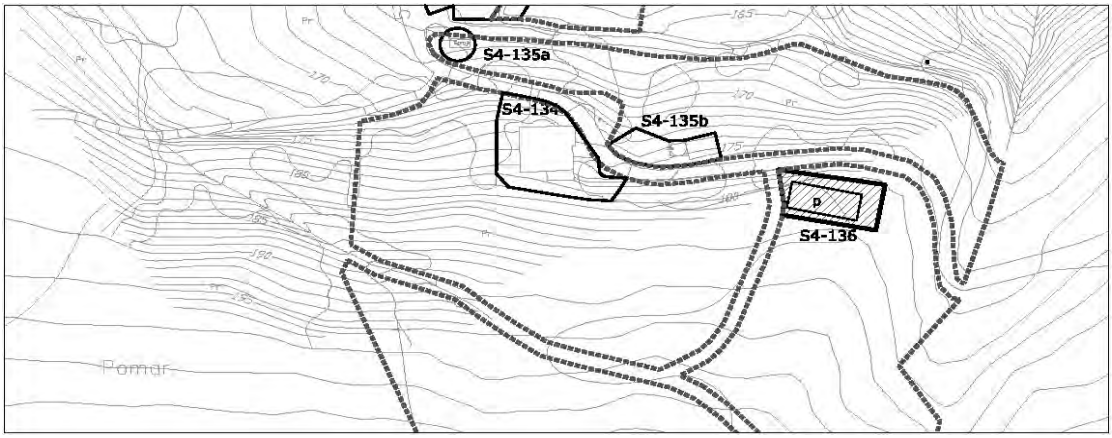

1- INFORMACIÓN GENERAL	
Situación	La Montaña
Acceso	Camino del Pomar
Titularidad	Privada

2- DATOS CATASTRALES			
Referencia catastral parcela	39087A014002050000YA	**Localización**	PB Montaña 60A Pol 14 Parc 205
Referencia catastral edificación	001804100VN19H0001GQ		

3- CARACTERÍSTICAS DE LA PARCELA						
Uso principal parcela		residencial		**Otros usos**	agrícola	
Superficie total (m²)		143,00		**% ocupacion**	97,20	
Viario acceso	**Cerramiento**	**Electricidad**	**Agua**	**Saneamiento**	**Alumbrado**	**Otros**
asfaltado	sin vallar	si	si		si	

4- CARACTERÍSTICAS DE LAS EDIFICACIONES					
	principal	**anejo 1**	**anejo 2**	**anejo 3**	**otros**
Uso	vivienda				
Antigüedad	2013				
Superficie ocupación (m²)	139,00				
Nº plantas(sobre/bajo rasante)	2				
Superficie construída (m²)	210,00				
Características constructivas:					
· Cerramiento de fachada	piedra				
· Tipo de cubierta	inclinada				
· Material de cubierta	teja				
· Estructura	muro de carga				
· Carpintería	metálico				
Estado	bueno				

IDENTIFICACIÓN y LOCALIZACIÓN	Sector 4 Nº 136
Finca, paraje "Huertona".	

5- SITUACIÓN URBANÍSTICA Y AMBIENTAL		
Clase y categoría de suelo	Suelo Rústico de Especial Protección Ganadero Forestal	SR-EP-GF
Protección		
Afecciones		
Observaciones	Edificación residencial vinculada a explotación agropecuaria. Se encuentra en buen estado y fue reformada en 2013.	

IDENTIFICACIÓN y LOCALIZACIÓN	Sector 4 Nº 137
Finca, paraje "Canal Breña".	

LOCALIZACIÓN

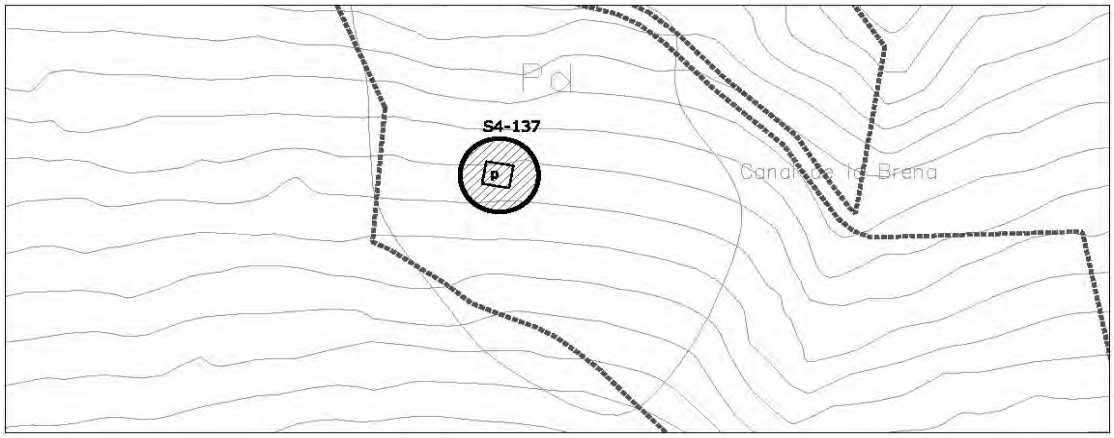

1- INFORMACIÓN GENERAL	
Situación	La Montaña
Acceso	Camino del Pomar
Titularidad	Privada

2- DATOS CATASTRALES			
Referencia catastral parcela	39087A014000950000YK	**Localización**	PB Montaña 1495 Pol 14 Parc 95
Referencia catastral edificación			

3- CARACTERÍSTICAS DE LA PARCELA						
Uso principal parcela		agrícola		**Otros usos**		
Superficie total (m²)		19.152,00		**% ocupacion**	0,24	
Viario acceso	**Cerramiento**	**Electricidad**	**Agua**	**Saneamiento**	**Alumbrado**	**Otros**
asfaltado	sin vallar	si	si		si	

4- CARACTERÍSTICAS DE LAS EDIFICACIONES					
	principal	**anejo 1**	**anejo 2**	**anejo 3**	**otros**
Uso	agrícola				
Antigüedad	1924				
Superficie ocupación (m²)	46,00				
Nº plantas(sobre/bajo rasante)	2				
Superficie construída (m²)	64,00				
Características constructivas:					
· Cerramiento de fachada	piedra				
· Tipo de cubierta	inclinada				
· Material de cubierta	teja				
· Estructura	muro de carga				
· Carpintería	madera				
Estado	malo				

IDENTIFICACIÓN y LOCALIZACIÓN	Sector 4 Nº 137
Finca, paraje "Canal Breña".	

5- SITUACIÓN URBANÍSTICA Y AMBIENTAL		
Clase y categoría de suelo	Suelo Rústico de Especial Protección Ganadero Forestal	SR-EP-GF
Protección		
Afecciones		
Observaciones	Cabaña refugio para el ganado en estado de abandono y amenazando ruina.	

IDENTIFICACIÓN y LOCALIZACIÓN	Sector 4 Nº 138
Finca, paraje "Castañera Vieja".	

LOCALIZACIÓN



1- INFORMACIÓN GENERAL	
Situación	La Montaña
Acceso	Camino del Pomar
Titularidad	Privada

2- DATOS CATASTRALES			
Referencia catastral parcela	39087A014004080000YM	**Localización**	PB Montaña 63 Pol 14 Parc 408
Referencia catastral edificación			

3- CARACTERÍSTICAS DE LA PARCELA						
Uso principal parcela		residencial		**Otros usos**	agrícola	
Superficie total (m²)		11.365,00		**% ocupacion**	0,95	
Viario acceso	**Cerramiento**	**Electricidad**	**Agua**	**Saneamiento**	**Alumbrado**	**Otros**
asfaltado	sin vallar	si	si		si	

4- CARACTERÍSTICAS DE LAS EDIFICACIONES					
	principal	**anejo 1**	**anejo 2**	**anejo 3**	**otros**
Uso	vivienda	agrícola			
Antigüedad	1924				
Superficie ocupación (m²)	97,00	11,00			
Nº plantas(sobre/bajo rasante)	2	1			
Superficie construída (m²)	151,00	11,00			
Características constructivas:					
· Cerramiento de fachada	piedra				
· Tipo de cubierta	inclinada				
· Material de cubierta	teja				
· Estructura	muro de carga				
· Carpintería	madera				
Estado	bueno				

IDENTIFICACIÓN y LOCALIZACIÓN	Sector 4 Nº 138
Finca, paraje "Castañera Vieja".	

5- SITUACIÓN URBANÍSTICA Y AMBIENTAL		
Clase y categoría de suelo	Suelo Rústico de Especial Protección Ganadero Forestal	SR-EP-GF
Protección	Protección Estructural. Ficha SR-59 del Catálogo de Elementos Protegidos en Suelo Rústico.	
Afecciones		
Observaciones	Edificación residencial aislada en buen estado vinculada a explotación agropecuaria con componente industrial de primera transfromación.	

IDENTIFICACIÓN y LOCALIZACIÓN	Sector 4 Nº 139
Finca, paraje "Cuestona".	

LOCALIZACIÓN

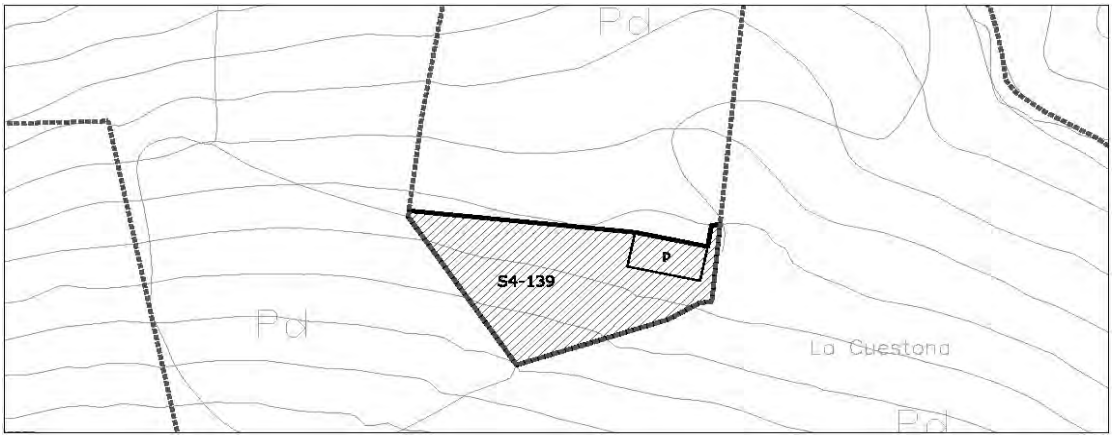

escala 1/2000

1- INFORMACIÓN GENERAL	
Situación	La Montaña
Acceso	Camino de Brañiza
Titularidad	Privada

2- DATOS CATASTRALES			
Referencia catastral parcela	39087A014000920000YF	**Localización**	PB Montaña 61B Pol 14 Parc 92
Referencia catastral edificación	39087A014000920001UG		

3- CARACTERÍSTICAS DE LA PARCELA						
Uso principal parcela		residencial		**Otros usos**	agrícola	
Superficie total (m²)		10.965,00		**% ocupacion**	1,74	
Viario acceso	**Cerramiento**	**Electricidad**	**Agua**	**Saneamiento**	**Alumbrado**	**Otros**
asfaltado	sin vallar	si	si		si	

4- CARACTERÍSTICAS DE LAS EDIFICACIONES					
	principal	**anejo 1**	**anejo 2**	**anejo 3**	**otros**
Uso	vivienda				
Antigüedad	1924				
Superficie ocupación (m²)	191,00				
Nº plantas(sobre/bajo rasante)	2				
Superficie construída (m²)	314,00				
Características constructivas:					
· Cerramiento de fachada	piedra				
· Tipo de cubierta	inclinada				
· Material de cubierta	teja				
· Estructura	muro de carga				
· Carpintería	madera				
Estado	bueno				

IDENTIFICACIÓN y LOCALIZACIÓN	Sector 4 Nº 139
Finca, paraje "Cuestona".	

5- SITUACIÓN URBANÍSTICA Y AMBIENTAL		
Clase y categoría de suelo	Suelo Rústico de Especial Protección Ganadero Forestal	SR-EP-GF
Protección		
Afecciones		
Observaciones	Edificación residencial aislada en buen estado vinculada a explotación agropecuaria con componente industrial de primera transfromación.	

IDENTIFICACIÓN y LOCALIZACIÓN	Sector 4 Nº 140
Finca, paraje "Cuestona".	

LOCALIZACIÓN

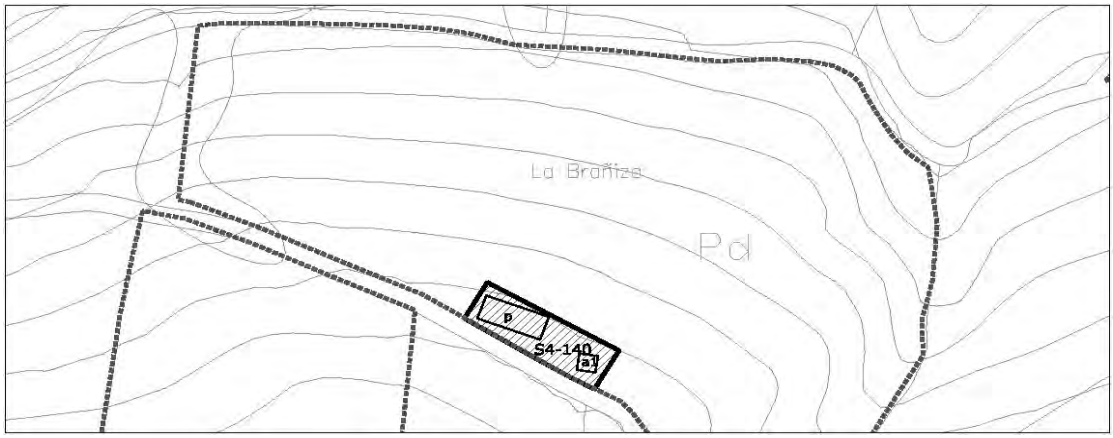

1- INFORMACIÓN GENERAL	
Situación	La Montaña
Acceso	Camino de Brañiza
Titularidad	Privada

2- DATOS CATASTRALES			
Referencia catastral parcela	39087A014002020000YU	**Localización**	PB Montaña 61B Pol 14 Parc 202
Referencia catastral edificación	39087A014002020001UI		

3- CARACTERÍSTICAS DE LA PARCELA						
Uso principal parcela		residencial		**Otros usos**	agrícola	
Superficie total (m²)		17.682,00		**% ocupacion**	0,81	
Viario acceso	**Cerramiento**	**Electricidad**	**Agua**	**Saneamiento**	**Alumbrado**	**Otros**
asfaltado	sin vallar	si	si		si	

4- CARACTERÍSTICAS DE LAS EDIFICACIONES					
	principal	**anejo 1**	**anejo 2**	**anejo 3**	**otros**
Uso	vivienda				
Antigüedad	1924				
Superficie ocupación (m²)	120,00	23,00			
Nº plantas(sobre/bajo rasante)	2	1			
Superficie construída (m²)	202,00	23,00			
Características constructivas:					
· Cerramiento de fachada	piedra				
· Tipo de cubierta	inclinada				
· Material de cubierta	teja				
· Estructura	muro de carga				
· Carpintería	metálico				
Estado	bueno				

IDENTIFICACIÓN y LOCALIZACIÓN	Sector 4 Nº 140
Finca, paraje "Cuestona".	

5- SITUACIÓN URBANÍSTICA Y AMBIENTAL		
Clase y categoría de suelo	Suelo Rústico de Especial Protección Ganadero Forestal	SR-EP-GF
Protección		
Afecciones		
Observaciones	Edificación residencial aislada en buen estado vinculada a explotación agropecuaria con componente industrial de primera transfromación.	

IDENTIFICACIÓN y LOCALIZACIÓN	Sector 4 Nº 141
Finca, paraje "Cuestona".	

LOCALIZACIÓN

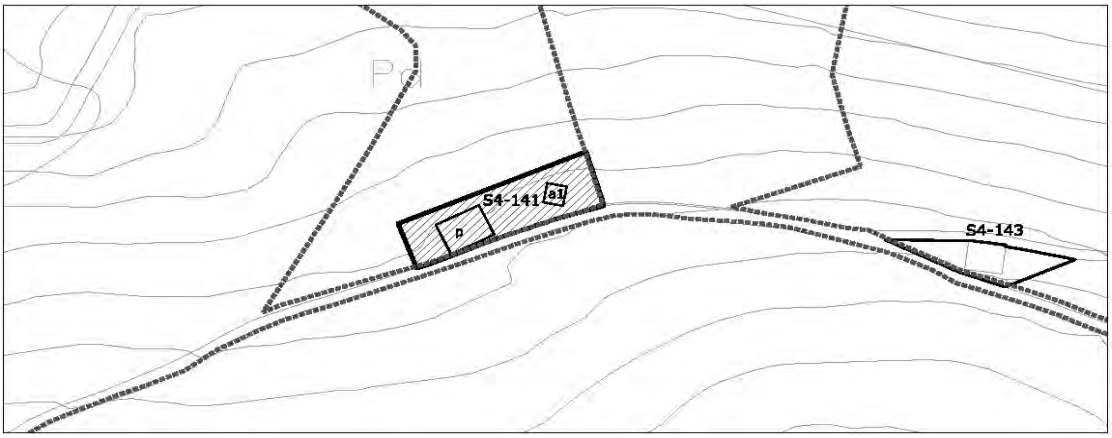

1- INFORMACIÓN GENERAL	
Situación	La Montaña
Acceso	Camino de Brañiza
Titularidad	Privada

2- DATOS CATASTRALES			
Referencia catastral parcela	39087A014003000000YH	**Localización**	PB Montaña 63B Pol 14 Parc 300
Referencia catastral edificación			

3- CARACTERÍSTICAS DE LA PARCELA						
Uso principal parcela		residencial		**Otros usos**	agrícola	
Superficie total (m²)		6.351,00		**% ocupacion**	2,28	
Viario acceso	**Cerramiento**	**Electricidad**	**Agua**	**Saneamiento**	**Alumbrado**	**Otros**
asfaltado	sin vallar	si	si		si	

4- CARACTERÍSTICAS DE LAS EDIFICACIONES					
	principal	**anejo 1**	**anejo 2**	**anejo 3**	**otros**
Uso	vivienda				
Antigüedad	1924				
Superficie ocupación (m²)	116,00	29,00			
Nº plantas(sobre/bajo rasante)	2	1			
Superficie construída (m²)	249,00	29,00			
Características constructivas:					
· Cerramiento de fachada	piedra				
· Tipo de cubierta	inclinada				
· Material de cubierta	teja				
· Estructura	muro de carga				
· Carpintería	metálico				
Estado	bueno				

IDENTIFICACIÓN y LOCALIZACIÓN	Sector 4 Nº 141
Finca, paraje "Cuestona".	

5- SITUACIÓN URBANÍSTICA Y AMBIENTAL		
Clase y categoría de suelo	Suelo Rústico de Especial Protección Ganadero Forestal	SR-EP-GF
Protección		
Afecciones		
Observaciones	Edificación residencial aislada en buen estado vinculada a explotación agropecuaria.	

IDENTIFICACIÓN y LOCALIZACIÓN	Sector 4 Nº 142
Finca, paraje "Cuestona".	

LOCALIZACIÓN

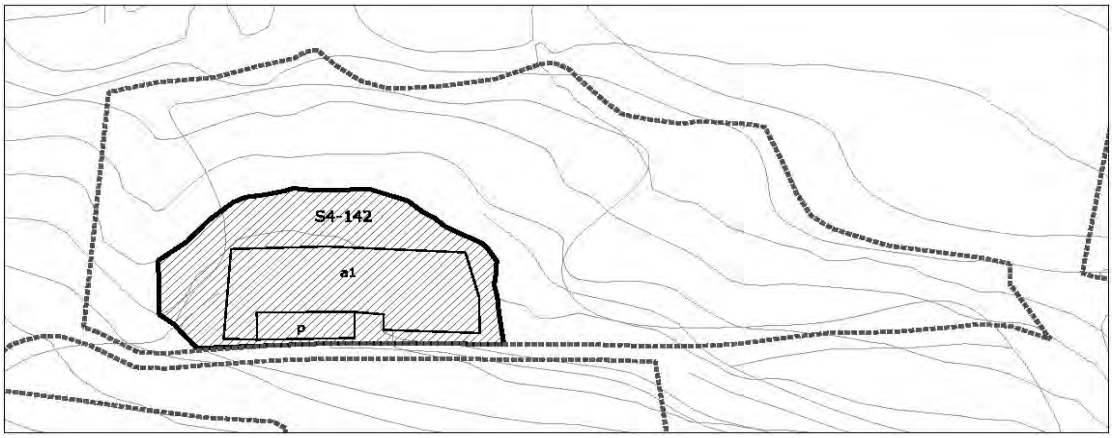

1- INFORMACIÓN GENERAL	
Situación	La Montaña
Acceso	Camino de Brañiza
Titularidad	Privada

2- DATOS CATASTRALES			
Referencia catastral parcela	39087A014001970000YJ	**Localización**	PB Montaña 68A Pol 14 Parc 197
Referencia catastral edificación			

3- CARACTERÍSTICAS DE LA PARCELA						
Uso principal parcela		agrícola		**Otros usos**		
Superficie total (m²)		14.611,00		**% ocupacion**	10,55	
Viario acceso	**Cerramiento**	**Electricidad**	**Agua**	**Saneamiento**	**Alumbrado**	**Otros**
tierra	sin vallar	si				

4- CARACTERÍSTICAS DE LAS EDIFICACIONES					
	principal	**anejo 1**	**anejo 2**	**anejo 3**	**otros**
Uso	agrícola	ganadero			
Antigüedad	2009				
Superficie ocupación (m²)	192,00	1350,00			
Nº plantas(sobre/bajo rasante)	1	1			
Superficie construída (m²)	192,00	1350,00			
Características constructivas:					
· Cerramiento de fachada	piedra	otro			
· Tipo de cubierta	inclinada	plana			
· Material de cubierta	teja	hormigón			
· Estructura	hormigón	hormigón			
· Carpintería	metálico				
Estado	bueno	bueno			

IDENTIFICACIÓN y LOCALIZACIÓN	Sector 4 Nº 142
Finca, paraje "Cuestona".	

5- SITUACIÓN URBANÍSTICA Y AMBIENTAL		
Clase y categoría de suelo	Suelo Rústico de Especial Protección Ganadero Forestal	SR-EP-GF
	Suelo Rústico de Especial Protección de Riberas	SR-EP-R
Protección		
Afecciones		
Observaciones	Edificación agrícola y ganadera en buen estado y con síntomas de actividad.	

IDENTIFICACIÓN y LOCALIZACIÓN	Sector 4 Nº 143
Finca, paraje "Jairo".	

LOCALIZACIÓN

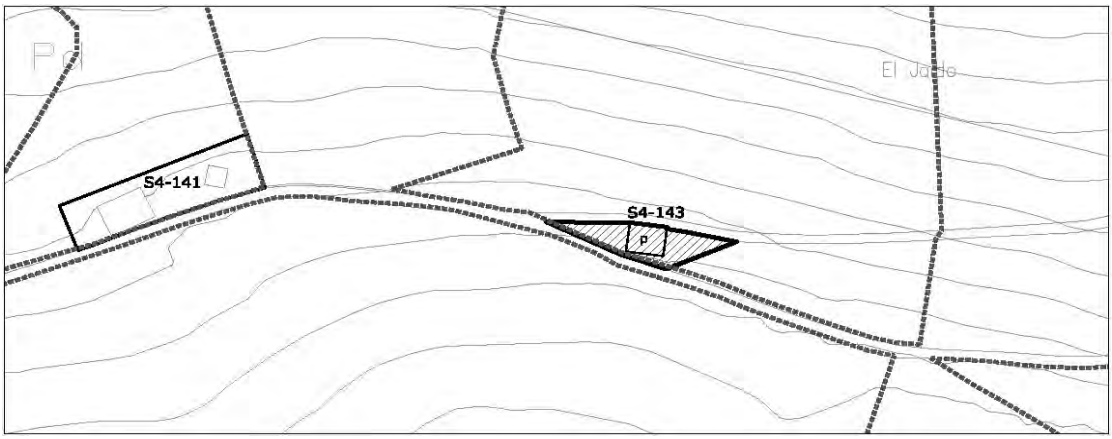

1- INFORMACIÓN GENERAL	
Situación	La Montaña
Acceso	Camino de Brañiza
Titularidad	Privada

2- DATOS CATASTRALES			
Referencia catastral parcela	39087A014001980000YE	**Localización**	Pol 14 Parc 198
Referencia catastral edificación			

3- CARACTERÍSTICAS DE LA PARCELA						
Uso principal parcela		residencial		**Otros usos**	merendero	
Superficie total (m²)		17.063,00		**% ocupacion**	0,47	
Viario acceso	**Cerramiento**	**Electricidad**	**Agua**	**Saneamiento**	**Alumbrado**	**Otros**
tierra	sin vallar	si	si			

4- CARACTERÍSTICAS DE LAS EDIFICACIONES					
	principal	**anejo 1**	**anejo 2**	**anejo 3**	**otros**
Uso	sin uso				
Antigüedad	1924				
Superficie ocupación (m²)	80,00				
Nº plantas(sobre/bajo rasante)	2				
Superficie construída (m²)	132,00				
Características constructivas:					
· Cerramiento de fachada	piedra				
· Tipo de cubierta	inclinada				
· Material de cubierta	teja				
· Estructura	muro de carga				
· Carpintería	madera				
Estado	en ruina				

IDENTIFICACIÓN y LOCALIZACIÓN	Sector 4 Nº 143
Finca, paraje "Jairo".	

5- SITUACIÓN URBANÍSTICA Y AMBIENTAL		
Clase y categoría de suelo	Suelo Rústico de Especial Protección Ganadero Forestal	SR-EP-GF
Protección	Protección Ambiental Grado 1. Ficha SR-57 del Catálogo de Elementos Protegidos en Suelo Rústico.	
Afecciones		
Observaciones	Edificación residencial aislada en estado de ruina.	

IDENTIFICACIÓN y LOCALIZACIÓN	Sector 4 Nº 144
Finca, paraje "Jairo".	

LOCALIZACIÓN

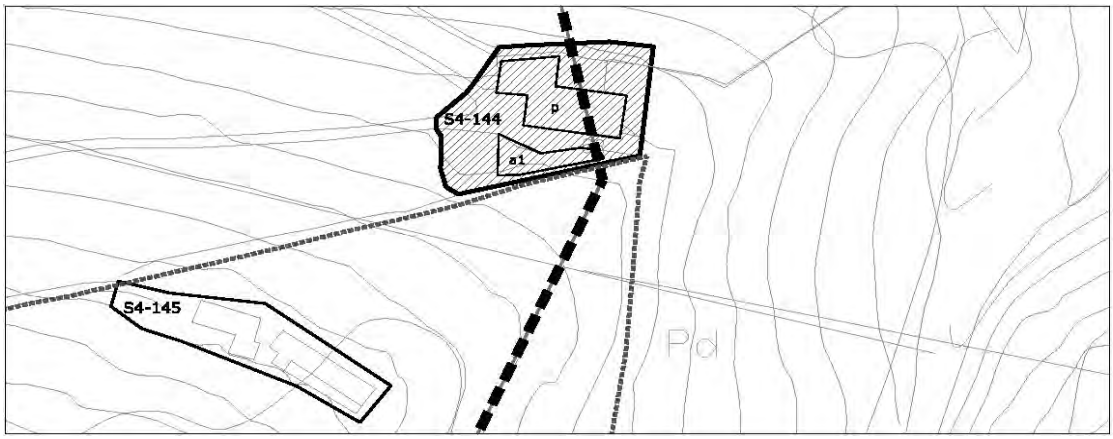

1- INFORMACIÓN GENERAL	
Situación	La Montaña
Acceso	Camino de Brañiza
Titularidad	Privada

2- DATOS CATASTRALES			
Referencia catastral parcela	39087A014001970000YJ	**Localización**	PB Montaña 68 Pol 14 Parc 79
Referencia catastral edificación			

3- CARACTERÍSTICAS DE LA PARCELA						
Uso principal parcela		residencial		**Otros usos**	agrícola	
Superficie total (m²)		33.034,00		**% ocupacion**	1,83	
Viario acceso	**Cerramiento**	**Electricidad**	**Agua**	**Saneamiento**	**Alumbrado**	**Otros**
tierra	sin vallar	si				

4- CARACTERÍSTICAS DE LAS EDIFICACIONES					
	principal	**anejo 1**	**anejo 2**	**anejo 3**	**otros**
Uso	vivienda	agrícola			
Antigüedad	1990				
Superficie ocupación (m²)	444,00	162,00			
Nº plantas(sobre/bajo rasante)	2	1			
Superficie construída (m²)	888,00	162,00			
Características constructivas:					
· Cerramiento de fachada	piedra	bloque			
· Tipo de cubierta	inclinada	inclinada			
· Material de cubierta	teja	uralita			
· Estructura	muro de carga				
· Carpintería	madera	metálico			
Estado	bueno	bueno			

IDENTIFICACIÓN y LOCALIZACIÓN	Sector 4 Nº 144
Finca, paraje "Jairo".	

5- SITUACIÓN URBANÍSTICA Y AMBIENTAL		
Clase y categoría de suelo	Suelo Rústico de Especial Protección Ganadero Forestal	SR-EP-GF
Protección		
Afecciones		
Observaciones	Edificación residencial aislada vinculada a explotación ganadera con componente industrial de primera transformación.	

IDENTIFICACIÓN y LOCALIZACIÓN	Sector 4 Nº 145
Finca, paraje "Peña Cuervo".	

LOCALIZACIÓN

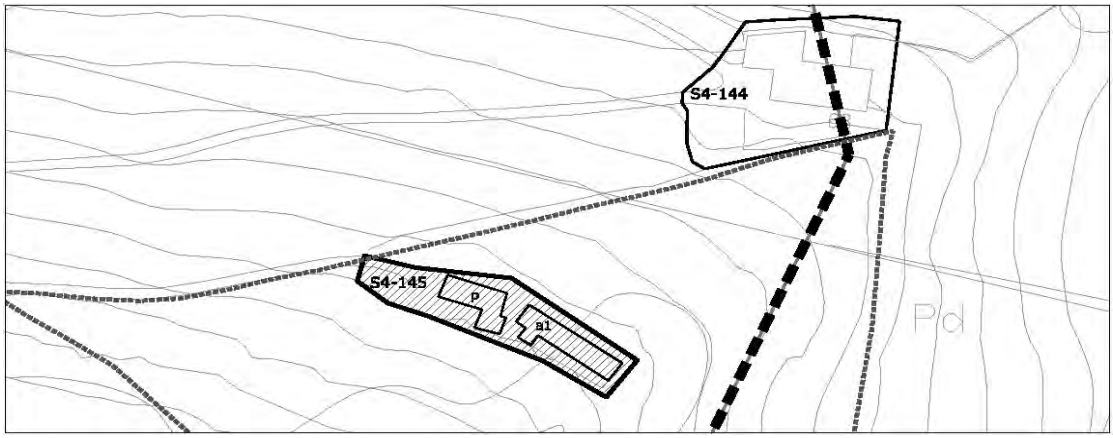

1- INFORMACIÓN GENERAL	
Situación	La Montaña
Acceso	Camino de Brañiza
Titularidad	Privada

2- DATOS CATASTRALES			
Referencia catastral parcela	39087A014000800000YW	**Localización**	PB Montaña 67A Pol 14 Parc 80
Referencia catastral edificación	001803700VN19H0001YQ		

3- CARACTERÍSTICAS DE LA PARCELA						
Uso principal parcela		residencial		**Otros usos**	agrícola	
Superficie total (m²)		14.045,00		**% ocupacion**	2,38	
Viario acceso	**Cerramiento**	**Electricidad**	**Agua**	**Saneamiento**	**Alumbrado**	**Otros**
tierra	sin vallar	si				

4- CARACTERÍSTICAS DE LAS EDIFICACIONES					
	principal	**anejo 1**	**anejo 2**	**anejo 3**	**otros**
Uso	vivienda	agrícola			
Antigüedad	1984	1990			
Superficie ocupación (m²)	144,00	190,00			
Nº plantas(sobre/bajo rasante)	1	1			
Superficie construída (m²)	144,00	190,00			
Características constructivas:					
· Cerramiento de fachada	enfoscado				
· Tipo de cubierta	inclinada				
· Material de cubierta	teja				
· Estructura	muro de carga				
· Carpintería	madera				
Estado	bueno				

IDENTIFICACIÓN y LOCALIZACIÓN	Sector 4 Nº 145
Finca, paraje "Peña Cuervo".	

5- SITUACIÓN URBANÍSTICA Y AMBIENTAL		
Clase y categoría de suelo	Suelo Rústico de Especial Protección Ganadero Forestal	SR-EP-GF
Protección		
Afecciones		
Observaciones	Edificación residencial aislada vinculada a explotación ganadera con componente industrial de primera transformación.	

IDENTIFICACIÓN y LOCALIZACIÓN	Sector 4 Nº 146
Finca, paraje "Casares".	

LOCALIZACIÓN

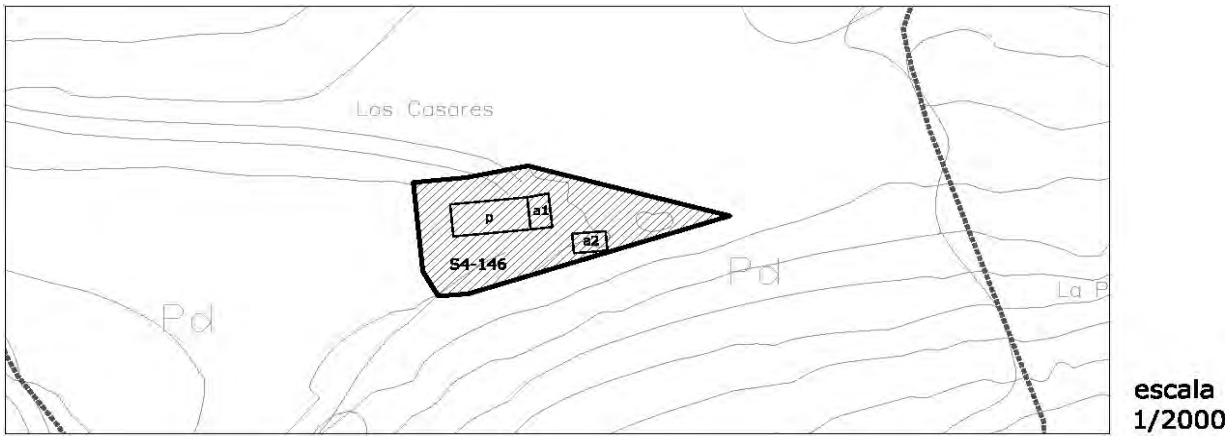

1- INFORMACIÓN GENERAL	
Situación	La Montaña
Acceso	Camino de Brañiza
Titularidad	Privada

2- DATOS CATASTRALES			
Referencia catastral parcela	39087A014002000000YS	**Localización**	PB Montaña 65 Pol 14 Parc 200
Referencia catastral edificación	39087A014002000001UD		

3- CARACTERÍSTICAS DE LA PARCELA						
Uso principal parcela		residencial		**Otros usos**	agrícola	
Superficie total (m²)		51.938,00		**% ocupacion**	0,55	
Viario acceso	**Cerramiento**	**Electricidad**	**Agua**	**Saneamiento**	**Alumbrado**	**Otros**
tierra	sin vallar	si	si			

4- CARACTERÍSTICAS DE LAS EDIFICACIONES					
	principal	**anejo 1**	**anejo 2**	**anejo 3**	**otros**
Uso	vivienda	almacén	agrícola		
Antigüedad	2005	1990			
Superficie ocupación (m²)	184,00	52,00	48,00		
Nº plantas(sobre/bajo rasante)	2	1	1		
Superficie construída (m²)	507,00	52,00	48,00		
Características constructivas:					
· Cerramiento de fachada	enfoscado				
· Tipo de cubierta	inclinada				
· Material de cubierta	teja				
· Estructura	muro de carga				
· Carpintería	madera				
Estado	bueno				

IDENTIFICACIÓN y LOCALIZACIÓN	Sector 4 Nº 146
Finca, paraje "Casares".	

5- SITUACIÓN URBANÍSTICA Y AMBIENTAL		
Clase y categoría de suelo	Suelo Rústico de Especial Protección Producción Agroganadera	SR-EP-PA
Protección	Protección Ambiental Grado 2. Ficha SR-58 del Catálogo de Elementos Protegidos en Suelo Rústico.	
Afecciones		
Observaciones	Edificación residencial aislada vinculada a explotación agropecuaria.	

IDENTIFICACIÓN y LOCALIZACIÓN	Sector 4 Nº 147
Finca, paraje "Monte".	

LOCALIZACIÓN

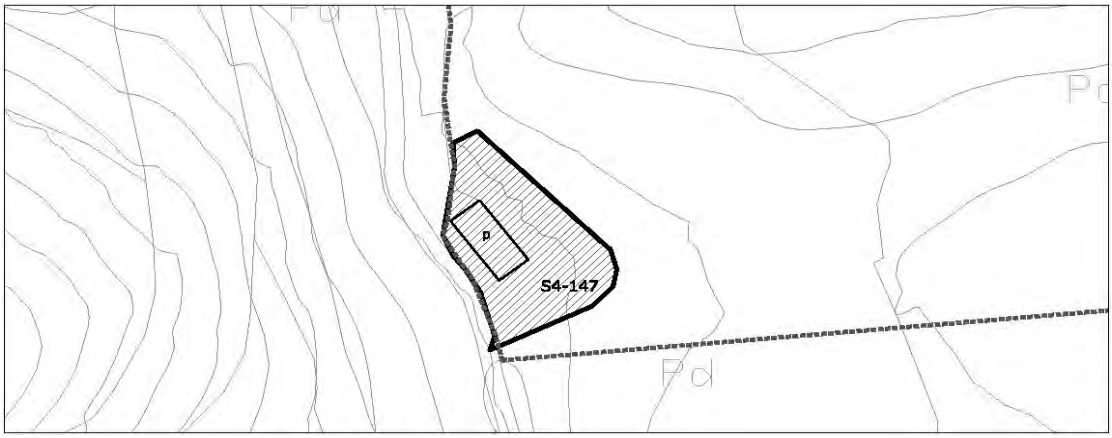

1- INFORMACIÓN GENERAL	
Situación	La Montaña
Acceso	Camino de Brañiza
Titularidad	Privada

2- DATOS CATASTRALES			
Referencia catastral parcela	39087A014004640000YB	**Localización**	PB Montaña 464 Pol 14 Parc 464
Referencia catastral edificación			

3- CARACTERÍSTICAS DE LA PARCELA						
Uso principal parcela		agrícola		**Otros usos**		
Superficie total (m²)		30.381,00		**% ocupacion**	0,67	
Viario acceso	**Cerramiento**	**Electricidad**	**Agua**	**Saneamiento**	**Alumbrado**	**Otros**
tierra	sin vallar	si	si			

4- CARACTERÍSTICAS DE LAS EDIFICACIONES					
	principal	**anejo 1**	**anejo 2**	**anejo 3**	**otros**
Uso	agrícola				
Antigüedad	1924				
Superficie ocupación (m²)	203,00				
Nº plantas(sobre/bajo rasante)	2				
Superficie construída (m²)	270,00				
Características constructivas:					
· Cerramiento de fachada	piedra				
· Tipo de cubierta	inclinada				
· Material de cubierta	teja				
· Estructura	muro de carga				
· Carpintería	madera				
Estado	bueno				

IDENTIFICACIÓN y LOCALIZACIÓN	Sector 4 Nº 147
Finca, paraje "Monte".	

5- SITUACIÓN URBANÍSTICA Y AMBIENTAL		
Clase y categoría de suelo	Suelo Rústico de Especial Protección Ganadero Forestal	SR-EP-GF
Protección		
Afecciones		
Observaciones	Edificación agrícola.	

IDENTIFICACIÓN y LOCALIZACIÓN	Sector 4 Nº 151
Finca , paraje "La Montaña".	

LOCALIZACIÓN

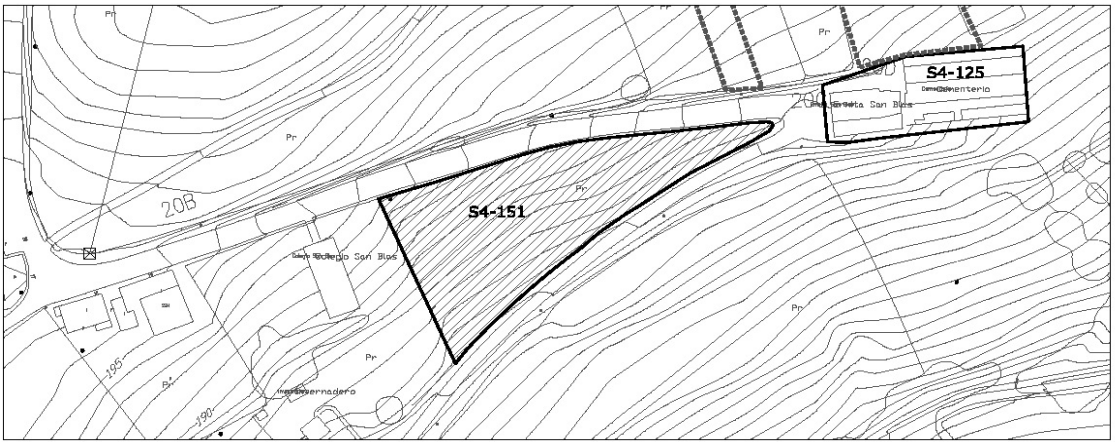

1- INFORMACIÓN GENERAL	
Situación	La Montaña
Acceso	San Blas
Titularidad	Privada

2- DATOS CATASTRALES			
Referencia catastral parcela	39087A014002450000YP	**Localización**	Polígono 14 Parcela 245
Referencia catastral edificación			

3- CARACTERÍSTICAS DE LA PARCELA						
Uso principal parcela		vivienda		**Otros usos**		
Superficie total (m²)		2.651,00		**% ocupacion**	0,00	
Viario acceso	**Cerramiento**	**Electricidad**	**Agua**	**Saneamiento**	**Alumbrado**	**Otros**

4- CARACTERÍSTICAS DE LAS EDIFICACIONES					
	principal	**anejo 1**	**anejo 2**	**anejo 3**	**otros**
Uso	vivienda				
Antigüedad					
Superficie ocupación (m²)					
Nº plantas(sobre/bajo rasante)					
Superficie construída (m²)					
Características constructivas:					
· Cerramiento de fachada					
· Tipo de cubierta					
· Material de cubierta					
· Estructura					
· Carpintería					
Estado					

IDENTIFICACIÓN y LOCALIZACIÓN	Sector 4 Nº 151
Finca , paraje "La Montaña".	

5- SITUACION URBANISTICA Y AMBIENTAL		
Clase y categoría de suelo	Suelo Rústico de Especial Protección Ganadero Forestal	SR-EP-GF
Protección		
Afecciones		
Observaciones		

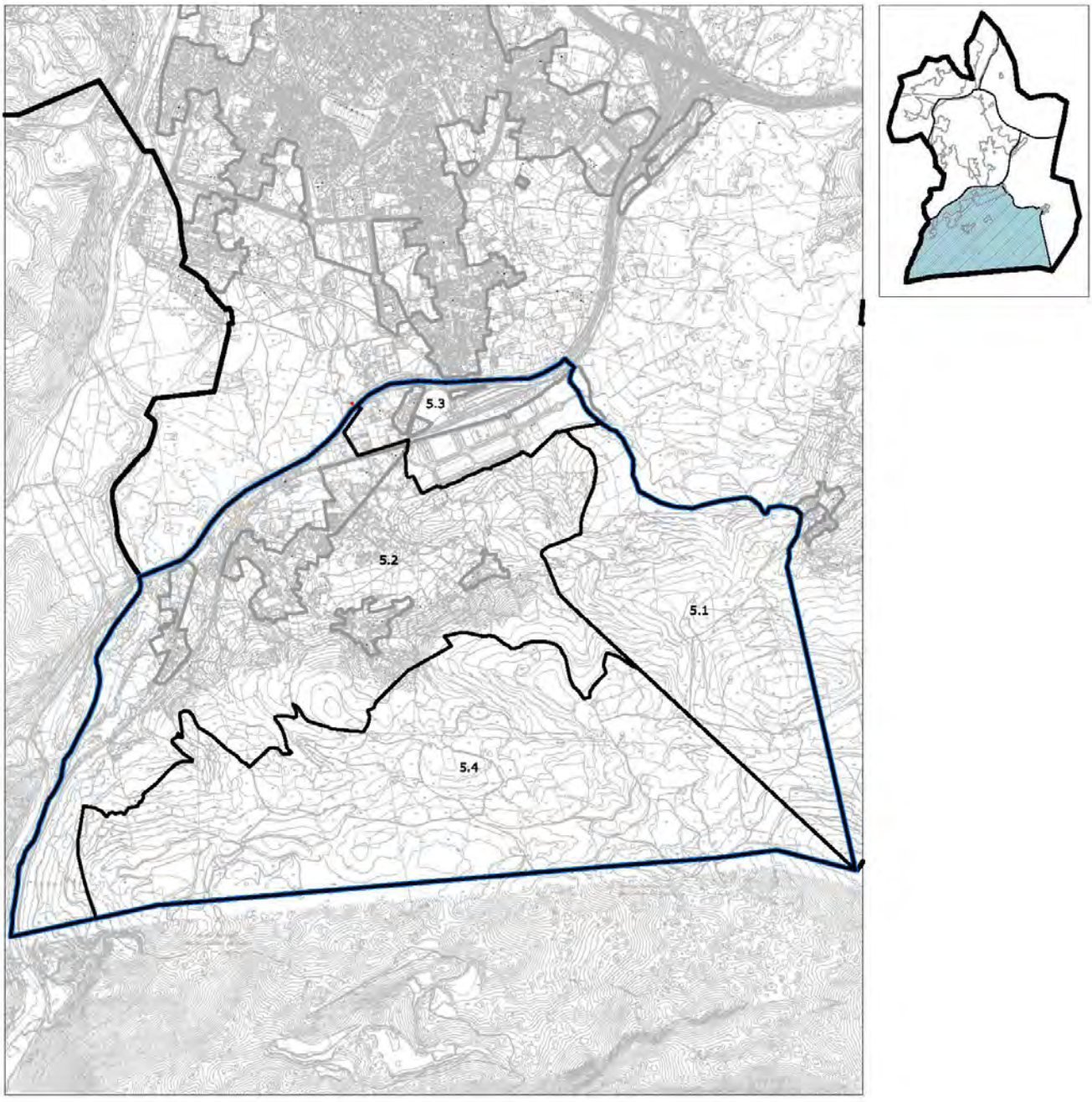

Sector 5_S-5

5.1
La Montaña Oeste

5.2
Viernoles

5.3
Barrios Sur

5.4
Monte Dobra

1.1
Campuzano-Viernoles

VIÉRNOLES: 87006

JORGUÍA: 87005

SANTA GADEA: 87012

SAN JORGE: 87010

(Z.A) SUMIDERO DE LAS PALOMAS: 87001

MOLINO DE VIÉRNOLES

CRUCERO

CAMINO HISTÓRICO

ERRERÍA DE RUCHA

JERRAMAYA

PICO DE LA C

LÍMITE MUNICIPAL
LÍMITE SUELO URBANO
LÍMITE SUELO URBANIZABLE DELIMITADO
LÍMITE SUELO URBANIZABLE RESIDUAL

CLASIFICACIÓN

- SU-R — SUELO URBANO RESIDENCIAL
- SU-AE — SUELO URBANO ACTIVIDADES ECONÓMICAS
- SU-NT — SUELO URBANO NUCLEO TRADICIONAL
- SURB-D-R — SUELO URBANIZABLE DELIMITADO RESIDENCIAL
- SURB-D-AE — SUELO URBANIZABLE DELIMITADO ACTIVIDADES ECONÓMICAS
- SURB-D-M — SUELO URBANIZABLE DELIMITADO MIXTO
- SURB-R-R — SUELO URBANIZABLE RESIDUAL RESIDENCIAL
- SURB-R-AE — SUELO URBANIZABLE RESIDUAL ACTIVIDADES ECONÓMICAS
- SURB-R-M — SUELO URBANIZABLE RESIDUAL MIXTO
- SR-PO — SUELO RÚSTICO PROTECCIÓN ORDINARIA
- SR-EP-F — SUELO RÚSTICO DE ESPECIAL PROTECCIÓN FORESTAL
- SR-EP-E — SUELO RÚSTICO DE ESPECIAL PROTECCIÓN ECOLÓGICO
- SR-EP-RS — SUELO RÚSTICO DE ESPECIAL PROTECCIÓN DE RECURSO DE SUELO
- SR-EP-PA — SUELO RÚSTICO DE ESPECIAL PROTECCIÓN DE PRODUCCIÓN AGROGANADERA
- SR-EP-GF — SUELO RÚSTICO DE ESPECIAL PROTECCIÓN GANADERO FORESTAL
- SR-EP-R — SUELO RÚSTICO DE ESPECIAL PROTECCIÓN DE RIBERAS
- SR-PO-I — SUELO RÚSTICO PROTECCIÓN ORDINARIA DE INFRAESTRUCTURAS

SUELO RÚSTICO DE ESPECIAL PROTECCIÓN - MONTE DOBRA: PROTECCIÓN AMBIENTAL PAISAJÍSTICA

- SR-EP-MD-PAP — PARQUES NATURALES Y ZONAS VERDES
- SR-EP-MD-AP — PROYECTO DE ACTUACIÓN PAISAJÍSTICA
- SR-EP-MD-PEP — PROTECCIÓN ECOLÓGICO PATRIMONIAL

AFECCIONES HIDROLÓGICAS

- ZFP ZONA DE FLUJO PREFERENTE
- AVENIDA 10 AÑOS
- AVENIDA 100 AÑOS
- AVENIDA 500 AÑOS
- CAUCES

RED DE COMUNICACIONES

- AUTOVÍA
- CARRETERA
- LÍNEA DE EDIFICACIÓN
- VIAS RURALES
- SG VIARIO
- SG FERROVIARIO
- LÍNEA DE EDIFICACIÓN FFCC

SISTEMAS GENERALES

- EQUIPAMIENTO
- ESPACIO LIBRE

PROTECCIÓN DEL PATRIMONIO

- CATÁLOGO ARQUEOLÓGICO
- SR70 — CATÁLOGO ELEMENTOS

EDIFICACIONES DISPERSAS

- SECTORES
- Subsectores
- Parcela Catastral
- Limite de Edificación
- S1-001 Numeración de parcela

-USOS PARCELA

- AGROPECUARIO
- INDUSTRIAL
- INDUSTRIA AGROPECUARIA
- EQUIPAMIENTO
- GARAJES Y ALMACENES
- RESIDENCIAL
- RESIDENCIAL VINCULADO A EXPLOTACIÓN AGROPECUARIA
- RESIDENCIAL VINCULADO A OTRAS ACTIVIDADES ECONÓMICAS
- SIN USO

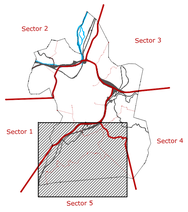

AYUNTAMIENTO DE TORRELAVEGA

REVISIÓN DEL PLAN GENERAL DE ORDENACIÓN URBANA

DOCUMENTO II DE LA REVISIÓN DEL PGOU

Inventario de Edificaciones en Suelo Rústico	PO-10.5
NOVIEMBRE 2020	ESCALA 1/ 6.000

EQUIPO REDACTOR
C.ANDRES + LL.MASIA S.L.P.

IDENTIFICACIÓN y LOCALIZACIÓN	Sector 5 Nº 001
Finca, paraje "Cañez".	

LOCALIZACIÓN

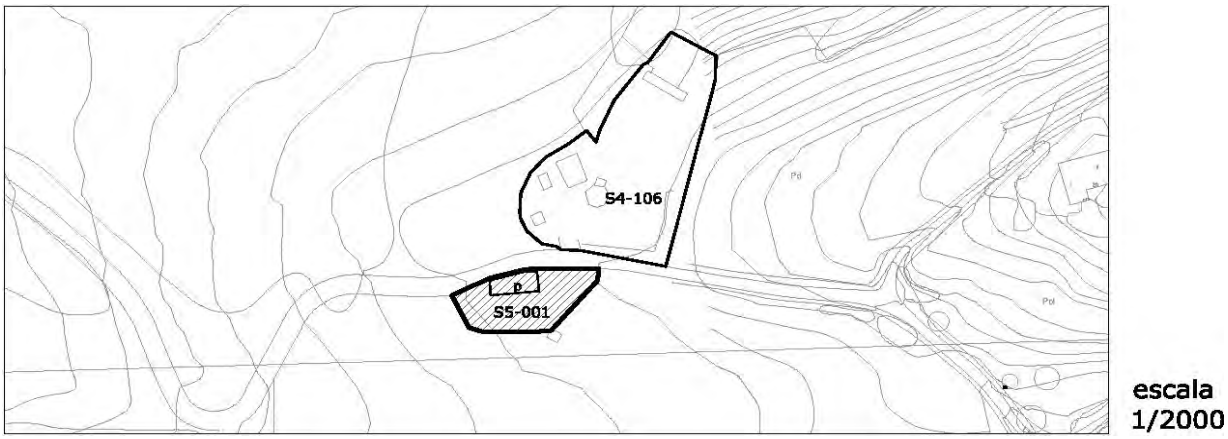

1- INFORMACIÓN GENERAL	
Situación	La Montaña Oeste
Acceso	Camino de la Boaca
Titularidad	Privada

2- DATOS CATASTRALES			
Referencia catastral parcela	39087A014001190000YF	**Localización**	PB Montaña 119 Pol 14 Parc 119
Referencia catastral edificación			

3- CARACTERÍSTICAS DE LA PARCELA						
Uso principal parcela		agrícola		**Otros usos**		
Superficie total (m²)		1.660,00		**% ocupacion**	3,92	
Viario acceso	**Cerramiento**	**Electricidad**	**Agua**	**Saneamiento**	**Alumbrado**	**Otros**
asfaltado	metálica					

4- CARACTERÍSTICAS DE LAS EDIFICACIONES					
	principal	**anejo 1**	**anejo 2**	**anejo 3**	**otros**
Uso	almacén				
Antigüedad	1970				
Superficie ocupación (m²)	65,00				
Nº plantas(sobre/bajo rasante)	1				
Superficie construída (m²)	56,00				
Características constructivas:					
· Cerramiento de fachada	uralita				
· Tipo de cubierta	inclinada				
· Material de cubierta	uralita				
· Estructura					
· Carpintería	metálico				
Estado	regular				

IDENTIFICACIÓN y LOCALIZACIÓN	Sector 5 Nº 001
Finca, paraje "Cañez".	

5- SITUACION URBANISTICA Y AMBIENTAL		
Clase y categoría de suelo	Suelo Rústico de Especial Protección Producción Agroganadera	SR-EP-PA
Protección		
Afecciones	Línea eléctrica de 220KV	
Observaciones	Garaje.	

IDENTIFICACIÓN y LOCALIZACIÓN	Sector 5 Nº 002
Finca, paraje "Cañez".	

LOCALIZACIÓN

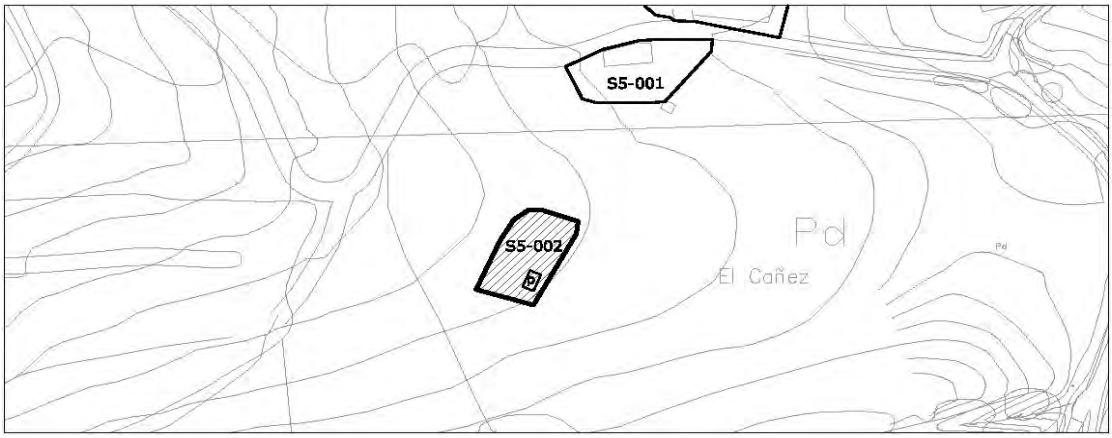

1- INFORMACIÓN GENERAL	
Situación	La Montaña Oeste
Acceso	Camino de la Boaca
Titularidad	Privada

2- DATOS CATASTRALES			
Referencia catastral parcela	39087A014001160000YP	**Localización**	Pol 14 Parc 116
Referencia catastral edificación			

3- CARACTERÍSTICAS DE LA PARCELA						
Uso principal parcela		agrícola		**Otros usos**		
Superficie total (m²)		347,00		**% ocupacion**	4,32	
Viario acceso	**Cerramiento**	**Electricidad**	**Agua**	**Saneamiento**	**Alumbrado**	**Otros**
asfaltado	vegetal					

4- CARACTERÍSTICAS DE LAS EDIFICACIONES					
	principal	**anejo 1**	**anejo 2**	**anejo 3**	**otros**
Uso	almacén				
Antigüedad	1970				
Superficie ocupación (m²)	15,00				
Nº plantas(sobre/bajo rasante)	1				
Superficie construída (m²)	15,00				
Características constructivas:					
· Cerramiento de fachada					
· Tipo de cubierta	inclinada				
· Material de cubierta	metálica				
· Estructura					
· Carpintería					
Estado	bueno				

IDENTIFICACIÓN y LOCALIZACIÓN	Sector 5 Nº 002
Finca, paraje "Cañez".	

5- SITUACION URBANISTICA Y AMBIENTAL		
Clase y categoría de suelo	Suelo Rústico de Especial Protección Producción Agroganadera	SR-EP-PA
	Suelo Rústico de Especial Protección Ganadero Forestal	SR-EP-GF
Protección		
Afecciones		
Observaciones	Aperos de labranza	

IDENTIFICACIÓN y LOCALIZACIÓN	Sector 5 Nº 003
Finca, paraje "Candio".	

LOCALIZACIÓN

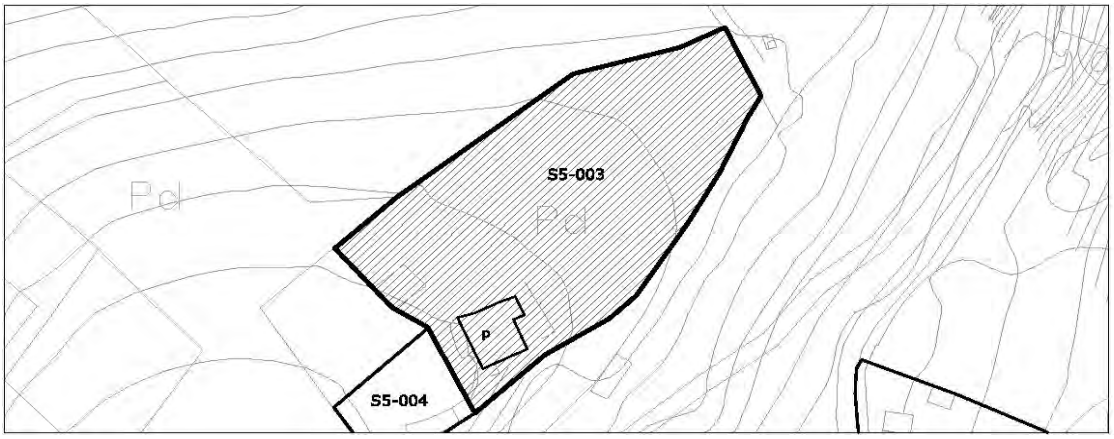

1- INFORMACIÓN GENERAL	
Situación	La Montaña Oeste
Acceso	Camino de la Polvareda a Cagigan
Titularidad	Privada

2- DATOS CATASTRALES			
Referencia catastral parcela	39087A014004850000YJ	**Localización**	PB Montaña 28 Pol 14 Parc 485
Referencia catastral edificación	001804800VN19H0001OQ ; 001804700VN19H0001MQ		

3- CARACTERÍSTICAS DE LA PARCELA						
Uso principal parcela		residencial		**Otros usos**	agrícola	
Superficie total (m²)		756,00		**% ocupacion**	28,57	
Viario acceso	**Cerramiento**	**Electricidad**	**Agua**	**Saneamiento**	**Alumbrado**	**Otros**
tierra	vegetal	si	si		si	

4- CARACTERÍSTICAS DE LAS EDIFICACIONES					
	principal	**anejo 1**	**anejo 2**	**anejo 3**	**otros**
Uso	vivienda				
Antigüedad	1925				
Superficie ocupación (m²)	216,00				
Nº plantas(sobre/bajo rasante)	2				
Superficie construída (m²)	302,00				
Características constructivas:					
· Cerramiento de fachada	enfoscado				
· Tipo de cubierta	inclinada				
· Material de cubierta	teja				
· Estructura	muro de carga				
· Carpintería	madera				
Estado	bueno				

IDENTIFICACIÓN y LOCALIZACIÓN	Sector 5 Nº 003
Finca, paraje "Candio".	

5- SITUACION URBANISTICA Y AMBIENTAL		
Clase y categoría de suelo	Suelo Rústico de Especial Protección Ganadero Forestal	SR-EP-GF
Protección		
Afecciones		
Observaciones	Edificación residencial aislada en buen estado vinculada a explotación agrícola con componentes industriales de primera transfromación.	

IDENTIFICACIÓN y LOCALIZACIÓN	Sector 5 Nº 004
Finca, paraje "Candio".	

LOCALIZACIÓN

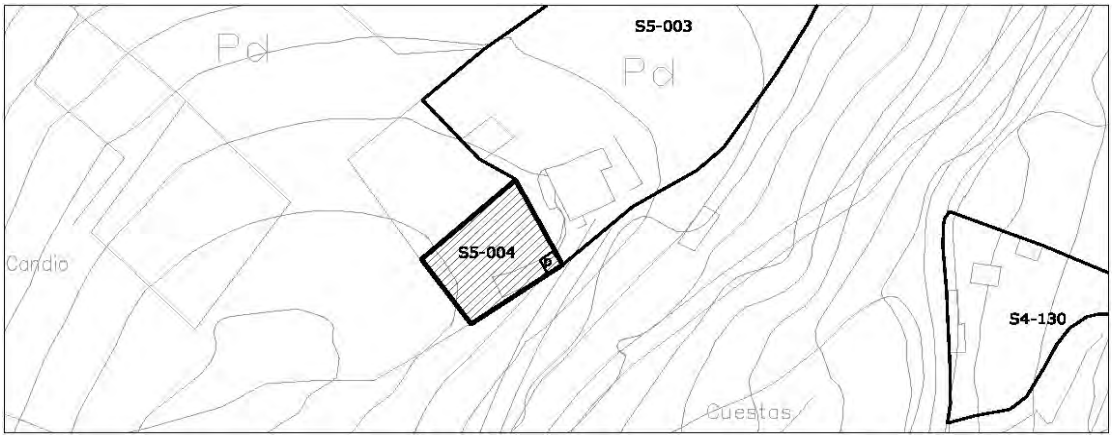

1- INFORMACIÓN GENERAL	
Situación	La Montaña Oeste
Acceso	Camino de la Polvareda a Cagigan
Titularidad	Privada

2- DATOS CATASTRALES			
Referencia catastral parcela	39087A014004860000YE	**Localización**	PB Montaña 29A Pol 14 Parc 486
Referencia catastral edificación			

3- CARACTERÍSTICAS DE LA PARCELA						
Uso principal parcela		agrícola		**Otros usos**		
Superficie total (m²)		717,00		**% ocupacion**	2,51	
Viario acceso	**Cerramiento**	**Electricidad**	**Agua**	**Saneamiento**	**Alumbrado**	**Otros**
tierra	de fábrica	si	si		si	

4- CARACTERÍSTICAS DE LAS EDIFICACIONES					
	principal	**anejo 1**	**anejo 2**	**anejo 3**	**otros**
Uso	agrícola				
Antigüedad	1970				
Superficie ocupación (m²)	18,00				
Nº plantas(sobre/bajo rasante)	1				
Superficie construída (m²)	18,00				
Características constructivas:					
· Cerramiento de fachada	enfoscado				
· Tipo de cubierta	inclinada				
· Material de cubierta	teja				
· Estructura	muro de carga				
· Carpintería	madera				
Estado	bueno				

IDENTIFICACIÓN y LOCALIZACIÓN	Sector 5 Nº 004
Finca, paraje "Candio".	

5- SITUACION URBANISTICA Y AMBIENTAL		
Clase y categoría de suelo	Suelo Rústico de Especial Protección Ganadero Forestal	SR-EP-GF
Protección		
Afecciones		
Observaciones	Edificación agrícola aislada en parcela parcialmente cultivada.	

IDENTIFICACIÓN y LOCALIZACIÓN	Sector 5 Nº 005
Finca, paraje "Tejera".	

LOCALIZACIÓN

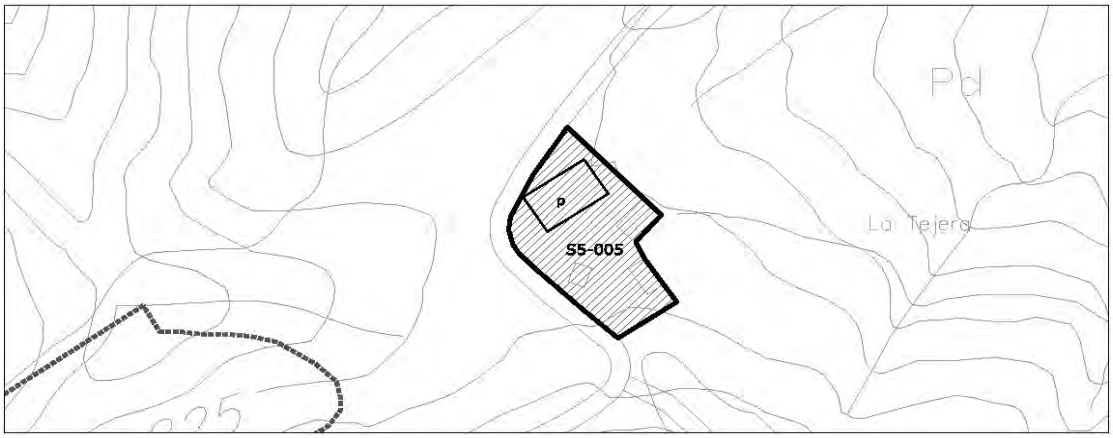

1- INFORMACIÓN GENERAL	
Situación	La Montaña Oeste
Acceso	Camino de la Polvareda a Cagigan
Titularidad	Privada

2- DATOS CATASTRALES			
Referencia catastral parcela	39087A014002110000YG	**Localización**	PB Montaña 30 Pol 14 Parc 211
Referencia catastral edificación	39087A014002110001UH		

3- CARACTERÍSTICAS DE LA PARCELA						
Uso principal parcela		agrícola		**Otros usos**		
Superficie total (m²)		30.400,00		**% ocupacion**	0,73	
Viario acceso	**Cerramiento**	**Electricidad**	**Agua**	**Saneamiento**	**Alumbrado**	**Otros**
asfaltado	de fábrica	si	si		si	

4- CARACTERÍSTICAS DE LAS EDIFICACIONES					
	principal	**anejo 1**	**anejo 2**	**anejo 3**	**otros**
Uso	agrícola				
Antigüedad	1985				
Superficie ocupación (m²)	222,00				
Nº plantas(sobre/bajo rasante)	2				
Superficie construída (m²)	465,00				
Características constructivas:					
· Cerramiento de fachada	piedra				
· Tipo de cubierta	inclinada				
· Material de cubierta	teja				
· Estructura	muro de carga				
· Carpintería	madera				
Estado	bueno				

IDENTIFICACIÓN y LOCALIZACIÓN	Sector 5 Nº 005
Finca, paraje "Tejera".	

5- SITUACION URBANISTICA Y AMBIENTAL		
Clase y categoría de suelo	Suelo Rústico de Especial Protección Ganadero Forestal	SR-EP-GF
Protección	Protección Ambiental Grado 1. Ficha SR-60 del Catálogo de Elementos Protegidos en Suelo Rústico.	
Afecciones		
Observaciones	Edificación residencial aislada con anejos agrícolas en buen estado. La edificación está vinculada a una parcela de uso agrícola con componente industrial de primera transfromación.	

IDENTIFICACIÓN y LOCALIZACIÓN	Sector 5 Nº 006
Finca, paraje "Cagigon".	

LOCALIZACIÓN

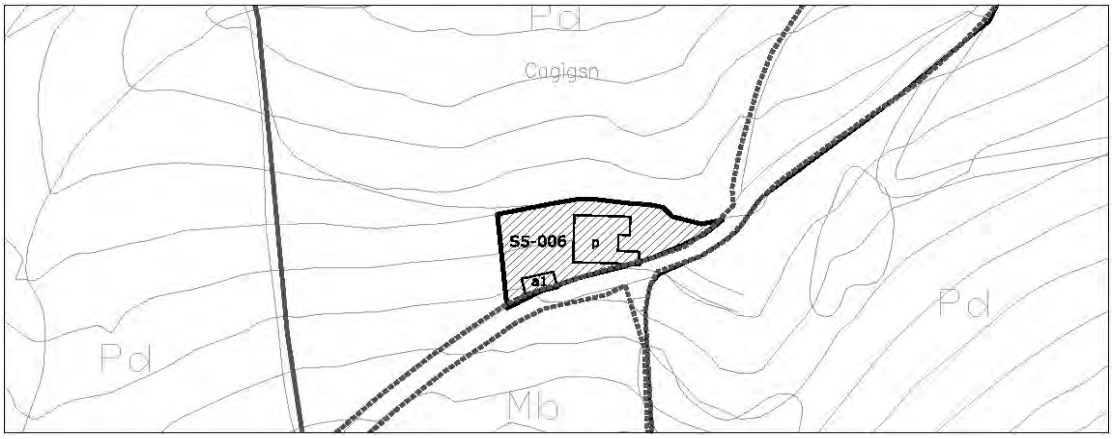

1- INFORMACIÓN GENERAL	
Situación	La Montaña Oeste
Acceso	Camino de la Polvareda a Cagigan
Titularidad	Privada

2- DATOS CATASTRALES			
Referencia catastral parcela	39087A014001060000YH	**Localización**	PB Montaña 32 Pol 14 Parc 106
Referencia catastral edificación			

3- CARACTERÍSTICAS DE LA PARCELA						
Uso principal parcela		agrícola		**Otros usos**		
Superficie total (m²)		21.014,00		**% ocupacion**	1,08	
Viario acceso	**Cerramiento**	**Electricidad**	**Agua**	**Saneamiento**	**Alumbrado**	**Otros**
asfaltado	sin vallar	si	si		si	

4- CARACTERÍSTICAS DE LAS EDIFICACIONES					
	principal	**anejo 1**	**anejo 2**	**anejo 3**	**otros**
Uso	agrícola				
Antigüedad	1945				
Superficie ocupación (m²)	190,00	37,00			
Nº plantas(sobre/bajo rasante)	2	1			
Superficie construída (m²)	300,00	37,00			
Características constructivas:					
· Cerramiento de fachada	enfoscado	enfoscado			
· Tipo de cubierta	inclinada	inclinada			
· Material de cubierta	teja	metálica			
· Estructura	muro de carga				
· Carpintería	madera	madera			
Estado	bueno	bueno			

IDENTIFICACIÓN y LOCALIZACIÓN	Sector 5 Nº 006
Finca, paraje "Cagigon".	

5- SITUACION URBANISTICA Y AMBIENTAL		
Clase y categoría de suelo	Suelo Rústico de Especial Protección Ganadero Forestal	SR-EP-GF
Protección		
Afecciones		
Observaciones	Edificación residencial aislada con anejos agrícolas en buen estado. La edificación está vinculada a una parcela de uso agrícola con componente industrial de primera transfromación.	

IDENTIFICACIÓN y LOCALIZACIÓN	Sector 5 Nº 007
Finca, paraje "Pelegrina".	

LOCALIZACIÓN

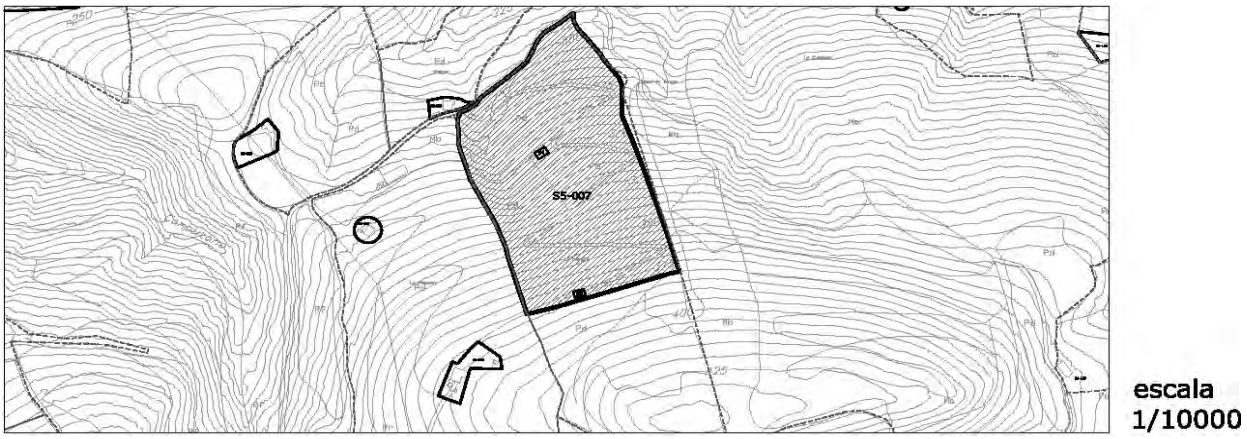

1- INFORMACIÓN GENERAL	
Situación	La Montaña Oeste
Acceso	Camino de la Polvareda a Cagigan
Titularidad	Privada

2- DATOS CATASTRALES			
Referencia catastral parcela	39087A014004500000YD	**Localización**	PB Montaña 32B Pol 14 Parc 450
Referencia catastral edificación			

3- CARACTERÍSTICAS DE LA PARCELA						
Uso principal parcela		agrícola		**Otros usos**		
Superficie total (m²)		##########		**% ocupacion**	0,25	
Viario acceso	**Cerramiento**	**Electricidad**	**Agua**	**Saneamiento**	**Alumbrado**	**Otros**
asfaltado	sin vallar	si	si		si	

4- CARACTERÍSTICAS DE LAS EDIFICACIONES					
	principal 1	**principal 2**	**anejo 1**	**anejo 2**	**otros**
Uso	agrícola				
Antigüedad	1930				
Superficie ocupación (m²)	163,00	125,00			
Nº plantas(sobre/bajo rasante)	2	2			
Superficie construída (m²)	326,00	250,00			
Características constructivas:					
· Cerramiento de fachada	piedra	enfoscado			
· Tipo de cubierta	inclinada	inclinada			
· Material de cubierta	teja	teja			
· Estructura	muro de carga	muro de carga			
· Carpintería	madera	madera			
Estado	bueno	bueno			

IDENTIFICACIÓN y LOCALIZACIÓN	Sector 5 Nº 007
Finca, paraje "Pelegrina".	

5- SITUACION URBANISTICA Y AMBIENTAL		
Clase y categoría de suelo	Suelo Rústico de Especial Protección Ganadero Forestal	SR-EP-GF
Protección	Protección Ambiental Grado 2. Fichas SR-62 del Catálogo de Elementos Protegidos en Suelo Rústico.	
Afecciones		
Observaciones	Edificación residencial aislada con anejos agrícolas en buen estado. La edificación está vinculada a una parcela de uso agrícola con componente industrial de primera transfromación.	

IDENTIFICACIÓN y LOCALIZACIÓN	Sector 5 Nº 008
Finca, paraje "Villaneda".	

LOCALIZACIÓN

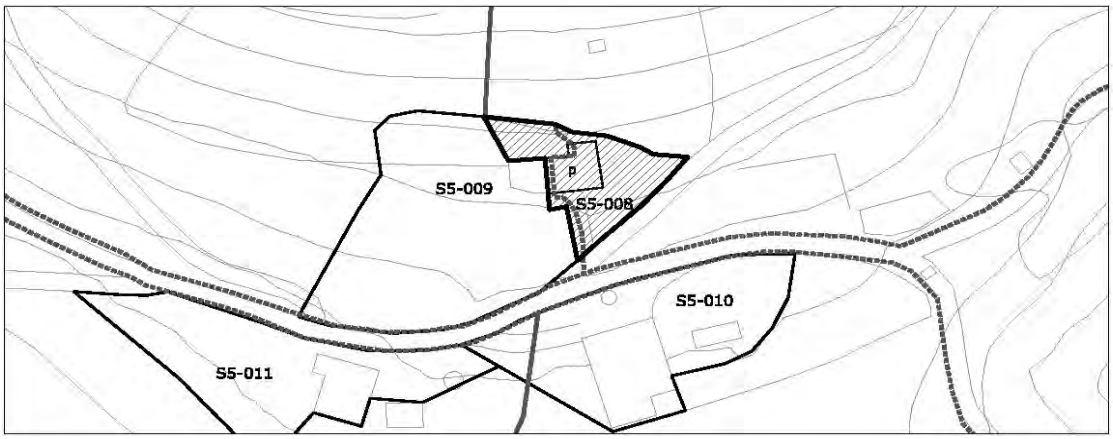

1- INFORMACIÓN GENERAL	
Situación	La Montaña Oeste
Acceso	Camino de Villaneda
Titularidad	Privada

2- DATOS CATASTRALES			
Referencia catastral parcela	39087A014004590000YW	**Localización**	PB Montaña 35 Pol 14 Parc 459
Referencia catastral edificación	39087A014004590001UE		

3- CARACTERÍSTICAS DE LA PARCELA						
Uso principal parcela		agrícola		**Otros usos**		
Superficie total (m²)		55.596,00		**% ocupacion**	0,30	
Viario acceso	**Cerramiento**	**Electricidad**	**Agua**	**Saneamiento**	**Alumbrado**	**Otros**
asfaltado	sin vallar	si	si			

4- CARACTERÍSTICAS DE LAS EDIFICACIONES					
	principal	**anejo 1**	**anejo 2**	**anejo 3**	**otros**
Uso	agrícola				
Antigüedad	2005				
Superficie ocupación (m²)	165,00				
Nº plantas(sobre/bajo rasante)	2				
Superficie construída (m²)	204,00				
Características constructivas:					
· Cerramiento de fachada	piedra				
· Tipo de cubierta	inclinada				
· Material de cubierta	teja				
· Estructura	muro de carga				
· Carpintería	madera				
Estado	bueno				

IDENTIFICACIÓN y LOCALIZACIÓN	Sector 5 Nº 008
Finca, paraje "Villaneda".	

5- SITUACION URBANISTICA Y AMBIENTAL		
Clase y categoría de suelo	Suelo Rústico de Especial Protección Ganadero Forestal	SR-EP-GF
Protección	Protección Estructural. Ficha SR-64 del Catálogo de Elementos Protegidos en Suelo Rústico.	
Afecciones		
Observaciones	Edificación residencial aislada vinculada a explotaciones agropecuarias en buen estado de conservación y reformada en el año 2005.	

IDENTIFICACIÓN y LOCALIZACIÓN	Sector 5 Nº 009
Finca, paraje "Villaneda".	

LOCALIZACIÓN

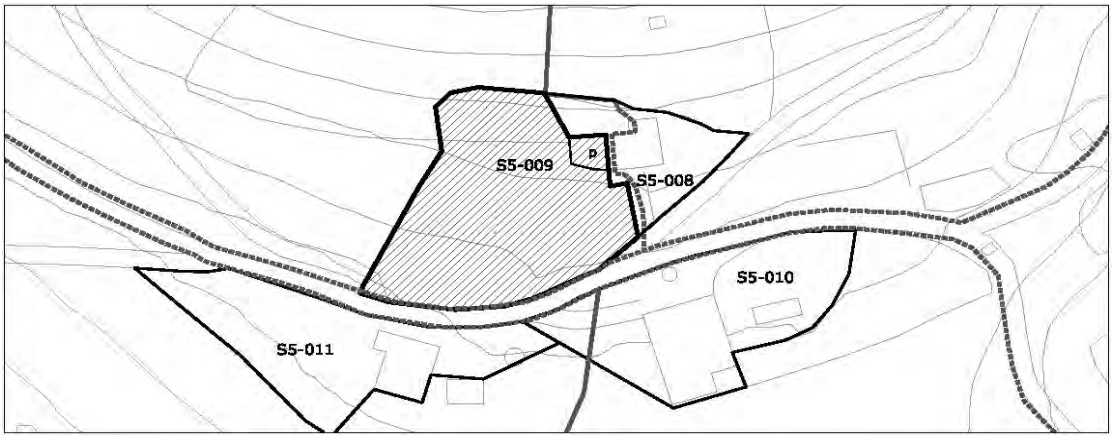

1- INFORMACIÓN GENERAL	
Situación	La Montaña Oeste
Acceso	Camino de Villaneda
Titularidad	Privada

2- DATOS CATASTRALES			
Referencia catastral parcela	39087A014004510000YX	**Localización**	PB Montaña 35A Pol 14 Parc 451
Referencia catastral edificación			

3- CARACTERÍSTICAS DE LA PARCELA						
Uso principal parcela		agrícola		**Otros usos**		
Superficie total (m²)		39.399,00		**% ocupacion**	0,22	
Viario acceso	**Cerramiento**	**Electricidad**	**Agua**	**Saneamiento**	**Alumbrado**	**Otros**
asfaltado	sin vallar	si	si		si	

4- CARACTERÍSTICAS DE LAS EDIFICACIONES					
	principal	**anejo 1**	**anejo 2**	**anejo 3**	**otros**
Uso	agrícola				
Antigüedad	1924				
Superficie ocupación (m²)	86,00				
Nº plantas(sobre/bajo rasante)	2				
Superficie construída (m²)	178,00				
Características constructivas:					
· Cerramiento de fachada	piedra				
· Tipo de cubierta	inclinada				
· Material de cubierta	teja				
· Estructura	muro de carga				
· Carpintería	madera				
Estado	bueno				

IDENTIFICACIÓN y LOCALIZACIÓN	Sector 5 Nº 009
Finca, paraje "Villaneda".	

5- SITUACION URBANISTICA Y AMBIENTAL		
Clase y categoría de suelo	Suelo Rústico de Especial Protección Ganadero Forestal	SR-EP-GF
Protección		
Afecciones		
Observaciones	Edificación residencial aislada en buen estado vinculada a actividades agropecuarias.	

IDENTIFICACIÓN y LOCALIZACIÓN	Sector 5 Nº 010
Finca, paraje "Villaneda".	

LOCALIZACIÓN

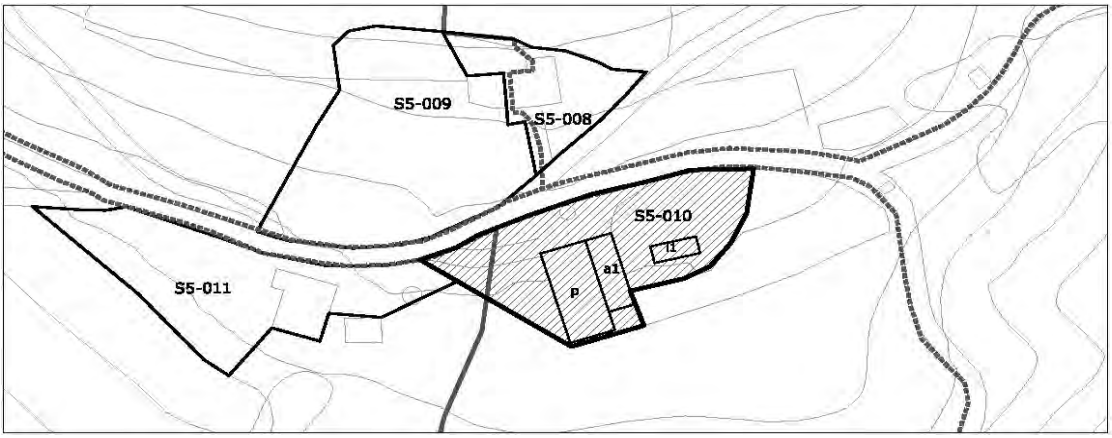

1- INFORMACIÓN GENERAL	
Situación	La Montaña Oeste
Acceso	Camino de Villaneda
Titularidad	Privada

2- DATOS CATASTRALES			
Referencia catastral parcela	39087A014003090000YT	**Localización**	PB Montaña 35C Pol 14 Parc 309
Referencia catastral edificación			

3- CARACTERÍSTICAS DE LA PARCELA						
Uso principal parcela		agrícola		**Otros usos**		
Superficie total (m²)		44.285,00		**% ocupacion**	1,20	
Viario acceso	**Cerramiento**	**Electricidad**	**Agua**	**Saneamiento**	**Alumbrado**	**Otros**
asfaltado	sin vallar	si	si		si	

4- CARACTERÍSTICAS DE LAS EDIFICACIONES					
	principal	**anejo 1**	**anejo 2**	**anejo 3**	**otros**
Uso	agrícola				invernadero
Antigüedad	1978				
Superficie ocupación (m²)	324,00	148,00			59,00
Nº plantas(sobre/bajo rasante)	2	2			
Superficie construída (m²)	648,00	296,00			
Características constructivas:					
· Cerramiento de fachada	enfoscado	enfoscado			otro
· Tipo de cubierta	inclinada	inclinada			inclinada
· Material de cubierta	teja	teja			otro
· Estructura	muro de carga	muro de carga			metálico
· Carpintería	metálico	metálico			metálico
Estado	bueno	bueno			bueno

IDENTIFICACIÓN y LOCALIZACIÓN	Sector 5 Nº 010
Finca, paraje "Villaneda".	

5- SITUACION URBANISTICA Y AMBIENTAL		
Clase y categoría de suelo	Suelo Rústico de Especial Protección Ganadero Forestal	SR-EP-GF
Protección		
Afecciones		
Observaciones	Edificación agrícola aislada en buen estado vinculada a actividades agropecuarias.	

IDENTIFICACIÓN y LOCALIZACIÓN	Sector 5 Nº 011
Finca, paraje "Monte Avellaneda".	

LOCALIZACIÓN

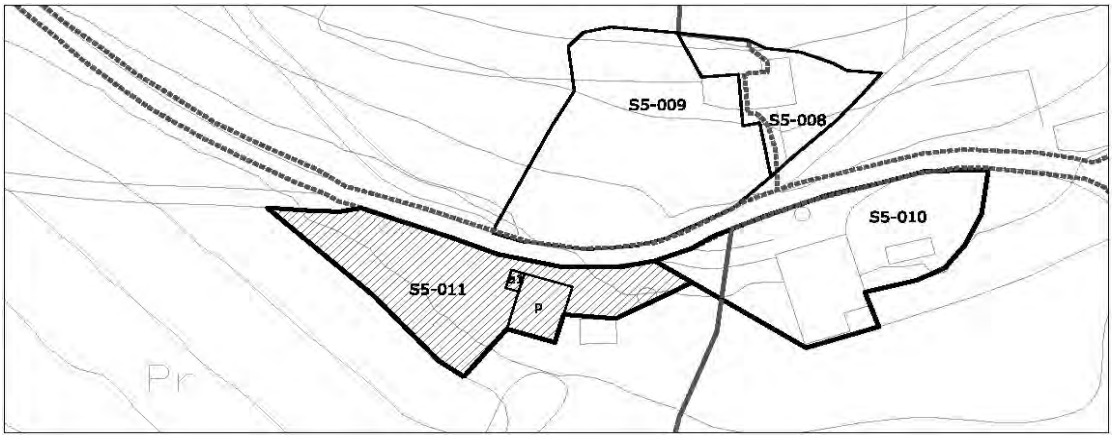

1- INFORMACIÓN GENERAL	
Situación	La Montaña Oeste
Acceso	Camino de Villaneda
Titularidad	Privada

2- DATOS CATASTRALES			
Referencia catastral parcela	39087A014003090000YT	**Localización**	PB Montaña 35B Pol 15 Parc 659
Referencia catastral edificación			

3- CARACTERÍSTICAS DE LA PARCELA						
Uso principal parcela		agrícola		**Otros usos**		
Superficie total (m²)		52.630,00		**% ocupacion**	0,44	
Viario acceso	**Cerramiento**	**Electricidad**	**Agua**	**Saneamiento**	**Alumbrado**	**Otros**
asfaltado	metálica	si	si		si	

4- CARACTERÍSTICAS DE LAS EDIFICACIONES					
	principal	**anejo 1**	**anejo 2**	**anejo 3**	**otros**
Uso	agrícola	almacén			
Antigüedad	1977				
Superficie ocupación (m²)	214,00	18,00			
Nº plantas(sobre/bajo rasante)	2	1			
Superficie construída (m²)	411,00	18,00			
Características constructivas:					
· Cerramiento de fachada	bloque	bloque			
· Tipo de cubierta	inclinada	inclinada			
· Material de cubierta	teja	teja			
· Estructura	hormigón	hormigón			
· Carpintería	madera	madera			
Estado	bueno	bueno			

IDENTIFICACIÓN y LOCALIZACIÓN	Sector 5 Nº 011
Finca, paraje "Monte Avellaneda".	

5- SITUACION URBANISTICA Y AMBIENTAL		
Clase y categoría de suelo	Suelo Rústico de Especial Protección Ganadero Forestal	SR-EP-GF
Protección		
Afecciones		
Observaciones	Edificación agrícola aislada en buen estado vinculada a actividades agropecuarias.	

IDENTIFICACIÓN y LOCALIZACIÓN	Sector 5 Nº 012
Finca, paraje "Monte Avellaneda".	

LOCALIZACIÓN

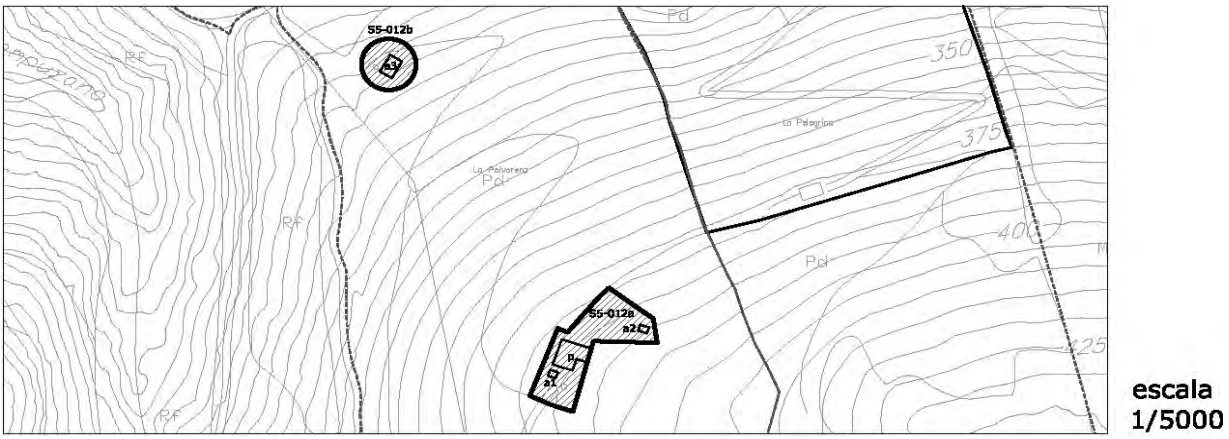

1- INFORMACIÓN GENERAL	
Situación	La Montaña Oeste
Acceso	Camino de Villaneda
Titularidad	Privada

2- DATOS CATASTRALES			
Referencia catastral parcela	39087A014004490000YI	**Localización**	PB Montaña 34 Pol 15 Parc 449
Referencia catastral edificación			

3- CARACTERÍSTICAS DE LA PARCELA						
Uso principal parcela		residencial		**Otros usos**	agrícola	
Superficie total (m²)		##########		**% ocupacion**	0,43	
Viario acceso	**Cerramiento**	**Electricidad**	**Agua**	**Saneamiento**	**Alumbrado**	**Otros**
tierra	sin vallar	si	si			

4- CARACTERÍSTICAS DE LAS EDIFICACIONES					
	principal	**anejo 1**	**anejo 2**	**anejo 3**	**otros**
Uso	vivienda	agrícola	agrícola	ganadero	
Antigüedad	1930				
Superficie ocupación (m²)	323,00	24,00	27,00	121,00	
Nº plantas(sobre/bajo rasante)	2	1	1	2	
Superficie construída (m²)	521,00	24,00	27,00	242,00	
Características constructivas:					
· Cerramiento de fachada	enfoscado	enfoscado	enfoscado	piedra	
· Tipo de cubierta	inclinada	inclinada	inclinada	inclinada	
· Material de cubierta	teja	metálica	teja	teja	
· Estructura	muro de carga			muro de carga	
· Carpintería	madera			madera	
Estado	regular			bueno	

IDENTIFICACIÓN y LOCALIZACIÓN	Sector 5 Nº 012
Finca, paraje "Monte Avellaneda".	

5- SITUACION URBANISTICA Y AMBIENTAL		
Clase y categoría de suelo	Suelo Rústico de Especial Protección Ganadero Forestal	SR-EP-GF
Protección	Protección Ambiental Grado 1. Ficha SR-63 del Catálogo de Elementos Protegidos en Suelo Rústico.	
Afecciones		
Observaciones	Edificación residencial aislada con varios anejos agrícolas y ganaderos vinculada a explotaciónes agropecuarias con componente industrial de primera transformación.	

IDENTIFICACIÓN y LOCALIZACIÓN	Sector 5 Nº 013
Finca, paraje "Monte Avellaneda".	

LOCALIZACIÓN

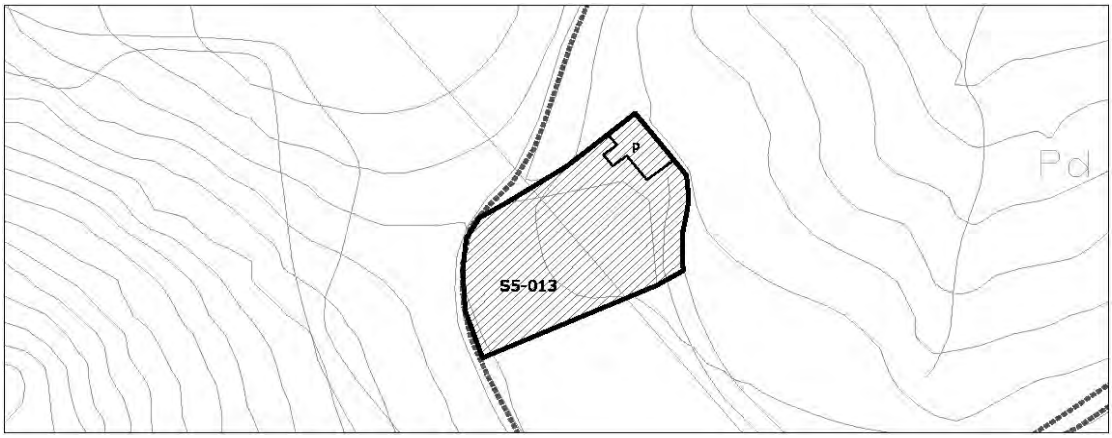

1- INFORMACIÓN GENERAL	
Situación	La Montaña Oeste
Acceso	Camino de Villaneda
Titularidad	Privada

2- DATOS CATASTRALES			
Referencia catastral parcela	39087A015007670000YT	**Localización**	PB Montaña 33 Pol 15 Parc 767
Referencia catastral edificación	39087A015007670001UY		

3- CARACTERÍSTICAS DE LA PARCELA						
Uso principal parcela		residencial		**Otros usos**	agrícola	
Superficie total (m²)		39.215,00		**% ocupacion**	0,43	
Viario acceso	**Cerramiento**	**Electricidad**	**Agua**	**Saneamiento**	**Alumbrado**	**Otros**
tierra	sin vallar	si	si			

4- CARACTERÍSTICAS DE LAS EDIFICACIONES					
	principal	**anejo 1**	**anejo 2**	**anejo 3**	**otros**
Uso	vivienda				
Antigüedad	2005				
Superficie ocupación (m²)	170,00				
Nº plantas(sobre/bajo rasante)	2				
Superficie construída (m²)	309,00				
Características constructivas:					
· Cerramiento de fachada	piedra				
· Tipo de cubierta	inclinada				
· Material de cubierta	teja				
· Estructura	muro de carga				
· Carpintería	madera				
Estado	bueno				

IDENTIFICACIÓN y LOCALIZACIÓN	Sector 5 Nº 013
Finca, paraje "Monte Avellaneda".	

5- SITUACION URBANISTICA Y AMBIENTAL		
Clase y categoría de suelo	Suelo Rústico de Especial Protección Ganadero Forestal	SR-EP-GF
Protección	Protección Ambiental Grado 1. Ficha SR-61 del Catálogo de Elementos Protegidos en Suelo Rústico.	
Afecciones	Líneas eléctrica de 20 KV.	
Observaciones	Edificación residencial aislada vinculada a explotaciónes agropecuarias con componente industrial de primera transformación.	

IDENTIFICACIÓN y LOCALIZACIÓN	Sector 5 Nº 014
Finca, paraje "Monte Avellaneda".	

LOCALIZACIÓN

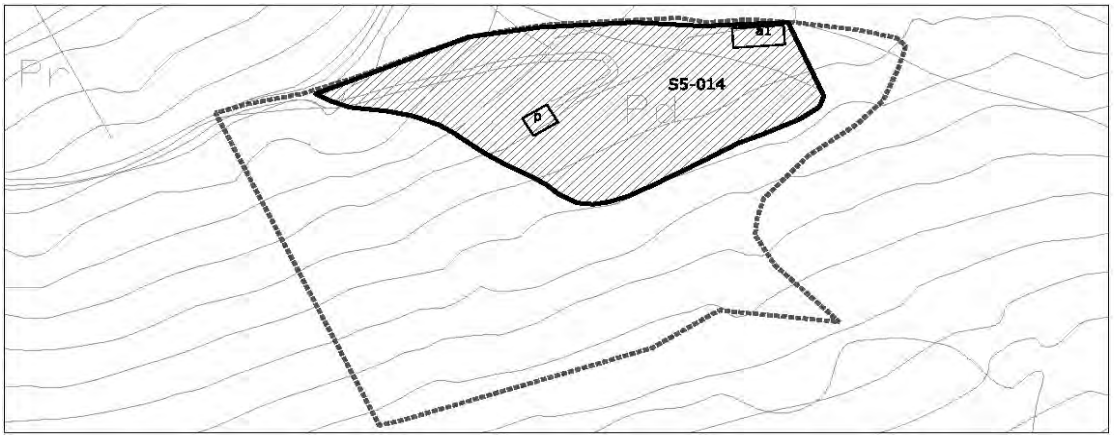

1- INFORMACIÓN GENERAL	
Situación	La Montaña Oeste
Acceso	Camino de Villaneda
Titularidad	Privada

2- DATOS CATASTRALES			
Referencia catastral parcela	39087A015007690000YM	**Localización**	PB Viernoles 341B Pol 15 Parc 769
Referencia catastral edificación	39087A015007690001UQ		

3- CARACTERÍSTICAS DE LA PARCELA						
Uso principal parcela		agrícola		**Otros usos**		
Superficie total (m²)		13.021,00		**% ocupacion**	0,90	
Viario acceso	**Cerramiento**	**Electricidad**	**Agua**	**Saneamiento**	**Alumbrado**	**Otros**
tierra	sin vallar	si	si			

4- CARACTERÍSTICAS DE LAS EDIFICACIONES					
	principal	**anejo 1**	**anejo 2**	**anejo 3**	**otros**
Uso	agrícola	agrícola			
Antigüedad	1990				
Superficie ocupación (m²)	43,00	74,00			
Nº plantas(sobre/bajo rasante)	1	1			
Superficie construída (m²)	45,00	74,00			
Características constructivas:					
· Cerramiento de fachada	bloque				
· Tipo de cubierta	inclinada				
· Material de cubierta	teja				
· Estructura					
· Carpintería	madera				
Estado	bueno				

IDENTIFICACIÓN y LOCALIZACIÓN	Sector 5 Nº 014
Finca, paraje "Monte Avellaneda".	

5- SITUACION URBANISTICA Y AMBIENTAL		
Clase y categoría de suelo	Suelo Rústico de Especial Protección Forestal	SR-EP-F
Protección		
Afecciones		
Observaciones	Edificaciónes agrícolas aisladas habilitadas como merendero.	

IDENTIFICACIÓN y LOCALIZACIÓN	Sector 5 Nº 015
Finca, paraje "Monte Avellaneda".	

LOCALIZACIÓN

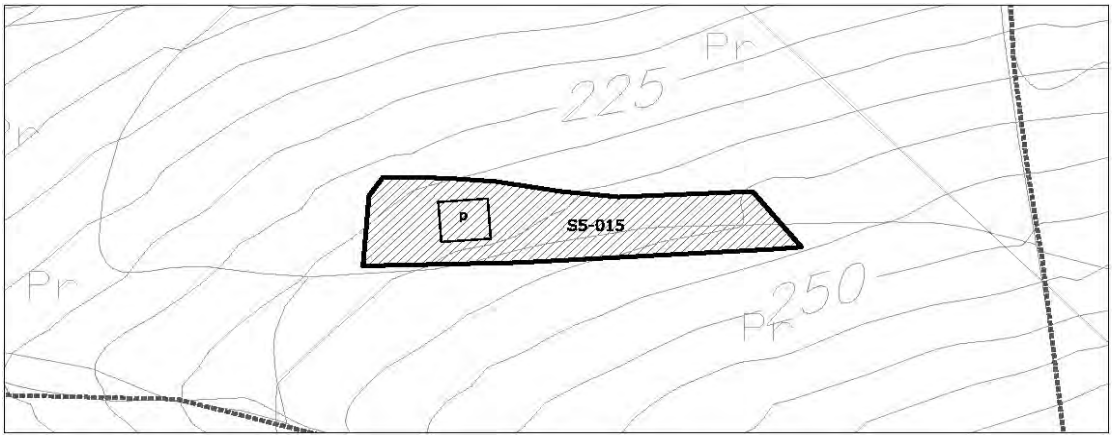

1- INFORMACIÓN GENERAL	
Situación	La Montaña Oeste
Acceso	Camino de Villaneda
Titularidad	Privada

2- DATOS CATASTRALES			
Referencia catastral parcela	39087A015007660000YL	**Localización**	Pol 15 Parc 766
Referencia catastral edificación	39087A015007660001UB		

3- CARACTERÍSTICAS DE LA PARCELA						
Uso principal parcela		residencial		**Otros usos**	agrícola	
Superficie total (m²)		63.092,00		**% ocupacion**	0,23	
Viario acceso	**Cerramiento**	**Electricidad**	**Agua**	**Saneamiento**	**Alumbrado**	**Otros**
tierra	sin vallar	si	si			

4- CARACTERÍSTICAS DE LAS EDIFICACIONES					
	principal	**anejo 1**	**anejo 2**	**anejo 3**	**otros**
Uso	vivienda				
Antigüedad	1924				
Superficie ocupación (m²)	146,00				
Nº plantas(sobre/bajo rasante)	2				
Superficie construída (m²)	224,00				
Características constructivas:					
· Cerramiento de fachada	piedra				
· Tipo de cubierta	inclinada				
· Material de cubierta	teja				
· Estructura	muro de carga				
· Carpintería	metálico				
Estado	bueno				

IDENTIFICACIÓN y LOCALIZACIÓN	Sector 5 Nº 015
Finca, paraje "Monte Avellaneda".	

5- SITUACION URBANISTICA Y AMBIENTAL		
Clase y categoría de suelo	Suelo Rústico de Especial Protección Ganadero Forestal	SR-EP-GF
Protección		
Afecciones		
Observaciones	Edificación residencial aislada vinculada a explotaciónes agropecuarias.	

IDENTIFICACIÓN y LOCALIZACIÓN	Sector 5 Nº 016
Finca, paraje "Monte Avellaneda".	

LOCALIZACIÓN

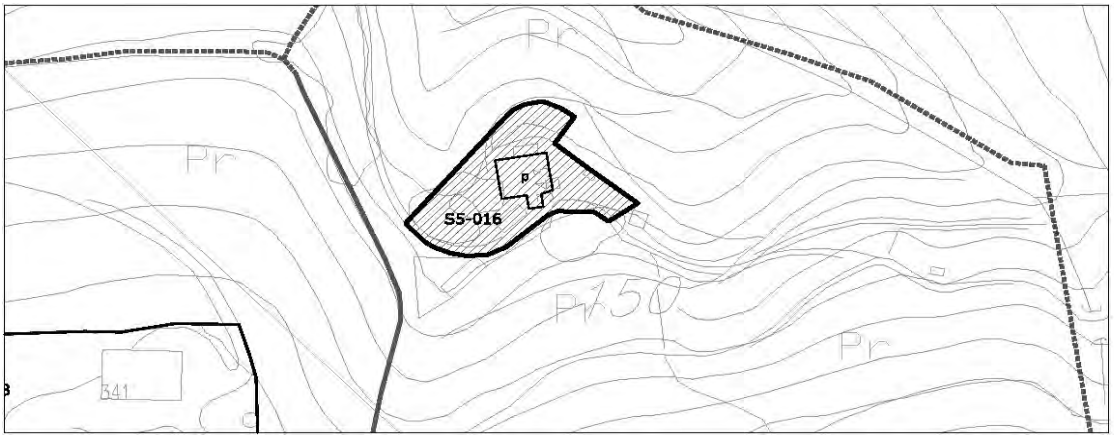

1- INFORMACIÓN GENERAL	
Situación	La Montaña Oeste
Acceso	Camino de Tanos a Viernoles
Titularidad	Privada

2- DATOS CATASTRALES			
Referencia catastral parcela	39087A015008070000YX	**Localización**	PB Viernoles 343 Pol 15 Parc 807
Referencia catastral edificación	39087A015008070001UM		

3- CARACTERÍSTICAS DE LA PARCELA						
Uso principal parcela		residencial		**Otros usos**	agrícola	
Superficie total (m²)		25.666,00		**% ocupacion**	0,64	
Viario acceso	**Cerramiento**	**Electricidad**	**Agua**	**Saneamiento**	**Alumbrado**	**Otros**
tierra	sin vallar	si	si			

4- CARACTERÍSTICAS DE LAS EDIFICACIONES					
	principal	**anejo 1**	**anejo 2**	**anejo 3**	**otros**
Uso	vivienda				
Antigüedad	1930				
Superficie ocupación (m²)	164,00				
Nº plantas(sobre/bajo rasante)	1				
Superficie construída (m²)	267,00				
Características constructivas:					
· Cerramiento de fachada	piedra				
· Tipo de cubierta	inclinada				
· Material de cubierta	teja				
· Estructura	muro de carga				
· Carpintería	madera				
Estado	bueno				

IDENTIFICACIÓN y LOCALIZACIÓN	Sector 5 Nº 016
Finca, paraje "Monte Avellaneda".	

5- SITUACION URBANISTICA Y AMBIENTAL		
Clase y categoría de suelo	Suelo Rústico de Especial Protección Ganadero Forestal	SR-EP-GF
Protección		
Afecciones		
Observaciones	Edificación residencial aislada en buen estado de conservación vinculada a explotaciónes agropecuarias con componente industrial ligado a dichas actividades.	

IDENTIFICACIÓN y LOCALIZACIÓN	Sector 5 Nº 017
Finca, paraje "Costal".	

LOCALIZACIÓN

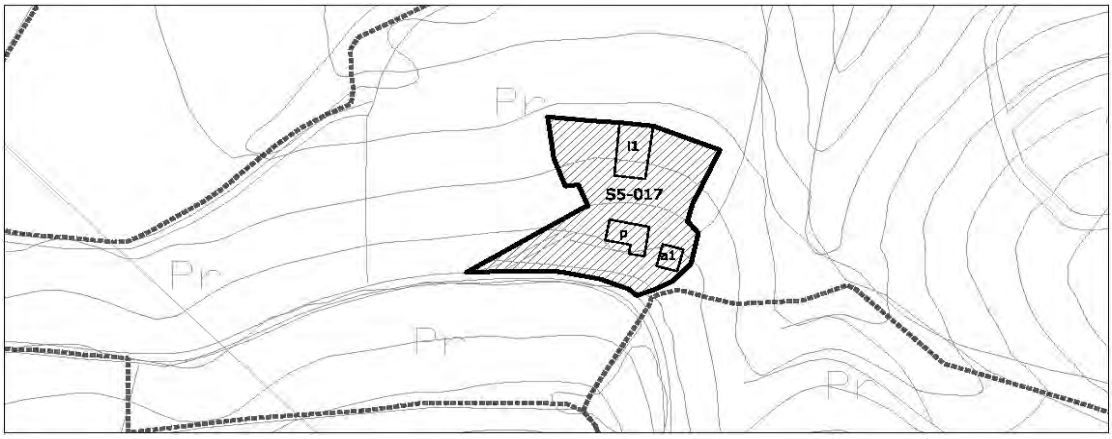

1- INFORMACIÓN GENERAL	
Situación	La Montaña Oeste
Acceso	Camino de Tanos a Viernoles
Titularidad	Privada

2- DATOS CATASTRALES			
Referencia catastral parcela	39087A015001920000YP	**Localización**	PB Viernoles 335C Pol 15 Parc 192
Referencia catastral edificación	39087A015001920001UA		

3- CARACTERÍSTICAS DE LA PARCELA						
Uso principal parcela		residencial		**Otros usos**	agrícola	
Superficie total (m²)		3.034,00		**% ocupacion**	7,75	
Viario acceso	**Cerramiento**	**Electricidad**	**Agua**	**Saneamiento**	**Alumbrado**	**Otros**
tierra	sin vallar	si	si			

4- CARACTERÍSTICAS DE LAS EDIFICACIONES					
	principal	**anejo 1**	**anejo 2**	**anejo 3**	**otros**
Uso	vivienda	almacén			invernadero
Antigüedad	2000				
Superficie ocupación (m²)	73,00	35,00			127,00
Nº plantas(sobre/bajo rasante)	1	1			
Superficie construída (m²)	73,00	35,00			
Características constructivas:					
· Cerramiento de fachada	enfoscado				madera
· Tipo de cubierta	inclinada				inclinada
· Material de cubierta	teja				otro
· Estructura					metálico
· Carpintería	madera				metálico
Estado	bueno	bueno			bueno

IDENTIFICACIÓN y LOCALIZACIÓN	Sector 5 Nº 017
Finca, paraje "Costal".	

5- SITUACION URBANISTICA Y AMBIENTAL		
Clase y categoría de suelo	Suelo Rústico de Especial Protección Ganadero Forestal	SR-EP-GF
Protección		
Afecciones		
Observaciones	Edificación residencial aislada en buen estado de conservación con almacén anejo, vinculada a explotaciónes agropecuarias.	

IDENTIFICACIÓN y LOCALIZACIÓN	Sector 5 Nº 018
Finca, paraje "Monte Avellaneda".	

LOCALIZACIÓN

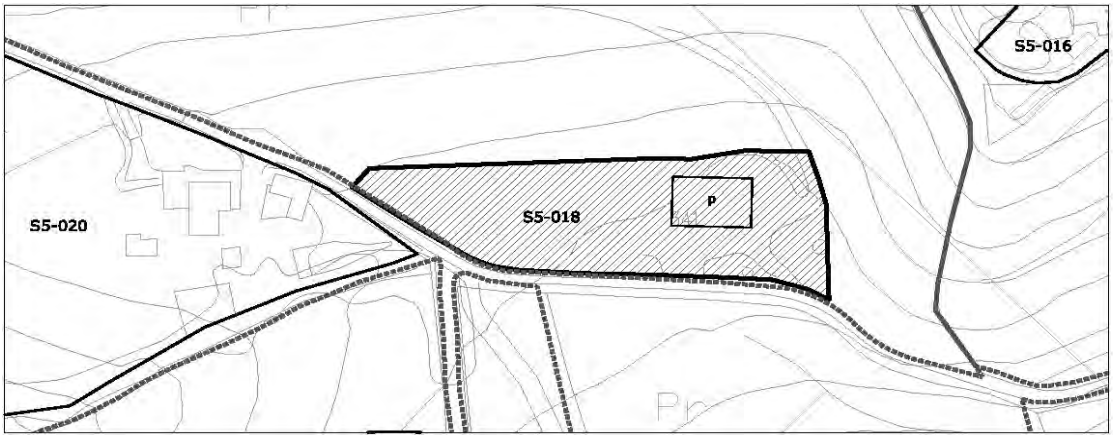

1- INFORMACIÓN GENERAL	
Situación	La Montaña Oeste
Acceso	Camino de Tanos a Viernoles
Titularidad	Privada

2- DATOS CATASTRALES			
Referencia catastral parcela	39087A015007720000YM	**Localización**	PB Viernoles 341 Pol 15 Parc 772
Referencia catastral edificación	39087A015007720001UQ		

3- CARACTERÍSTICAS DE LA PARCELA						
Uso principal parcela		residencial		**Otros usos**	agrícola	
Superficie total (m²)		28.287,00		**% ocupacion**	1,02	
Viario acceso	**Cerramiento**	**Electricidad**	**Agua**	**Saneamiento**	**Alumbrado**	**Otros**
tierra	de fábrica	si	si		si	

4- CARACTERÍSTICAS DE LAS EDIFICACIONES					
	principal	**anejo 1**	**anejo 2**	**anejo 3**	**otros**
Uso	vivienda				
Antigüedad	1985				
Superficie ocupación (m²)	288,00				
Nº plantas(sobre/bajo rasante)	2				
Superficie construída (m²)	489,00				
Características constructivas:					
· Cerramiento de fachada	enfoscado				
· Tipo de cubierta	inclinada				
· Material de cubierta	teja				
· Estructura	hormigón				
· Carpintería	metálico				
Estado	bueno				

IDENTIFICACIÓN y LOCALIZACIÓN	Sector 5 Nº 018
Finca, paraje "Monte Avellaneda".	

5- SITUACION URBANISTICA Y AMBIENTAL		
Clase y categoría de suelo	Suelo Rústico de Especial Protección Ganadero Forestal	SR-EP-GF
Protección		
Afecciones		
Observaciones	Edificación residencial aislada en estado de degradación, vinculada a explotaciónes agropecuarias con componente industrial de primera transformación.	

IDENTIFICACIÓN y LOCALIZACIÓN	Sector 5 Nº 019
Finca, paraje "Monte Avellaneda".	

LOCALIZACIÓN

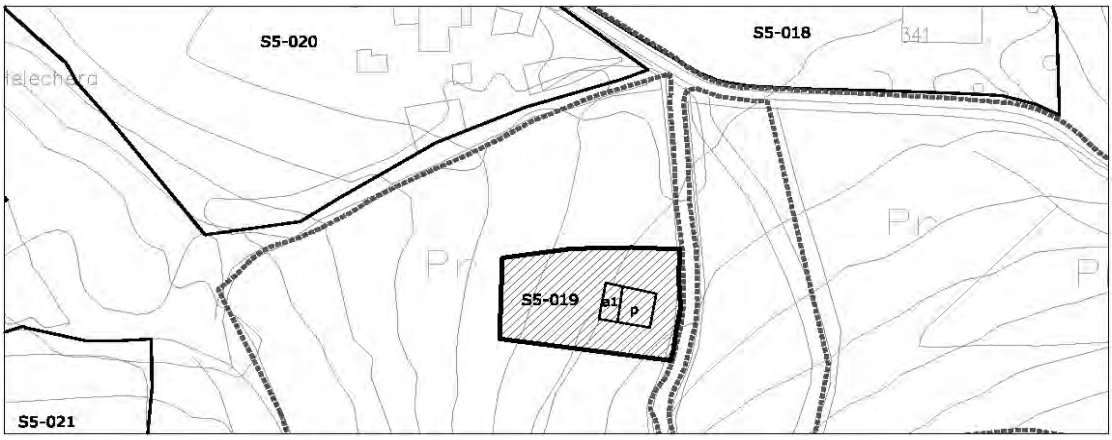

1- INFORMACIÓN GENERAL	
Situación	La Montaña Oeste
Acceso	Camino de Tanos a Viernoles
Titularidad	Privada

2- DATOS CATASTRALES			
Referencia catastral parcela	39087A015007620000YY	**Localización**	PB Viernoles 337B Pol 15 Parc 762
Referencia catastral edificación			

3- CARACTERÍSTICAS DE LA PARCELA						
Uso principal parcela		agrícola		**Otros usos**		
Superficie total (m²)		17.063,00		**% ocupacion**	0,79	
Viario acceso	**Cerramiento**	**Electricidad**	**Agua**	**Saneamiento**	**Alumbrado**	**Otros**
tierra	metálica	si	si		si	

4- CARACTERÍSTICAS DE LAS EDIFICACIONES					
	principal	**anejo 1**	**anejo 2**	**anejo 3**	**otros**
Uso	agrícola	almacén			
Antigüedad	1924				
Superficie ocupación (m²)	87,00	48,00			
Nº plantas(sobre/bajo rasante)	2	2			
Superficie construída (m²)	165,00	48,00			
Características constructivas:					
· Cerramiento de fachada	piedra	piedra			
· Tipo de cubierta	inclinada	inclinada			
· Material de cubierta	teja	teja			
· Estructura	hormigón	hormigón			
· Carpintería	madera	madera			
Estado	bueno	bueno			

IDENTIFICACIÓN y LOCALIZACIÓN	Sector 5 Nº 019
Finca, paraje "Monte Avellaneda".	

5- SITUACION URBANISTICA Y AMBIENTAL		
Clase y categoría de suelo	Suelo Rústico de Especial Protección Ganadero Forestal	SR-EP-GF
Protección		
Afecciones		
Observaciones	Edificación agrícola aislada con almacén anejo en buen estado.	

IDENTIFICACIÓN y LOCALIZACIÓN	Sector 5 Nº 020
Finca, paraje "La Helechera".	

LOCALIZACIÓN

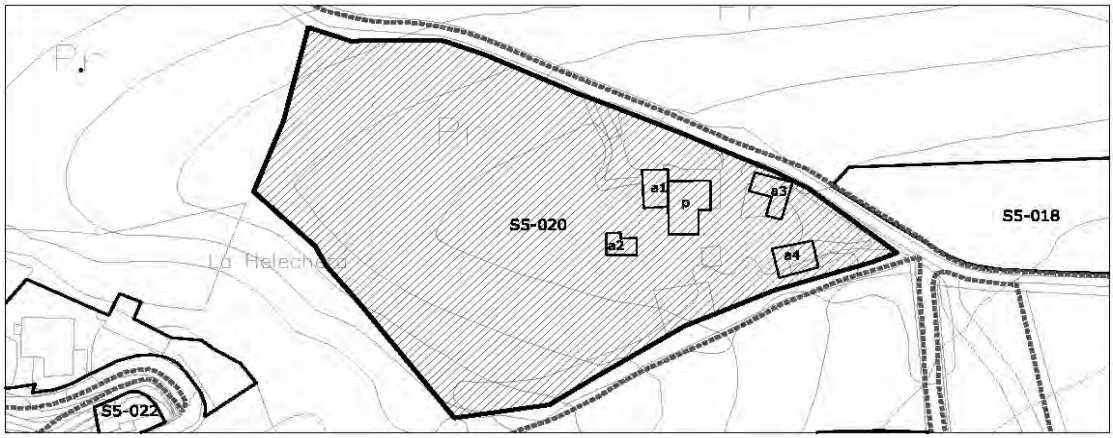

1- INFORMACIÓN GENERAL	
Situación	La Montaña Oeste
Acceso	Camino de Tanos a Viernoles
Titularidad	Privada

2- DATOS CATASTRALES			
Referencia catastral parcela	39087A015001880000YQ	**Localización**	PB Viernoles 337 Pol 15 Parc 188
Referencia catastral edificación			

3- CARACTERÍSTICAS DE LA PARCELA						
Uso principal parcela		residencial		**Otros usos**	agrícola	
Superficie total (m²)		10.433,00		**% ocupacion**	4,07	
Viario acceso	**Cerramiento**	**Electricidad**	**Agua**	**Saneamiento**	**Alumbrado**	**Otros**
asfaltado	metálica	si	si		si	

4- CARACTERÍSTICAS DE LAS EDIFICACIONES					
	principal	**anejo 1**	**anejo 2**	**anejo 3**	**anejo 4**
Uso	vivienda	ganadero	agrícola	almacén	almacén
Antigüedad	1936				
Superficie ocupación (m²)	145,00	71,00	44,00	79,00	86,00
Nº plantas(sobre/bajo rasante)	2	1	1	1	1
Superficie construída (m²)	267,00	71,00	44,00	79,00	86,00
Características constructivas:					
· Cerramiento de fachada	enfoscado		enfoscado	enfoscado	enfoscado
· Tipo de cubierta	inclinada	inclinada	inclinada	inclinada	inclinada
· Material de cubierta	teja	metálica	uralita	uralita	teja
· Estructura	muro de carga			muro de carga	muro de carga
· Carpintería	madera		metálico	metálico	madera
Estado	bueno	bueno	bueno	bueno	bueno

IDENTIFICACIÓN y LOCALIZACIÓN	Sector 5 Nº 020
Finca, paraje "La Helechera".	

5- SITUACION URBANISTICA Y AMBIENTAL		
Clase y categoría de suelo	Suelo Rústico de Especial Protección Producción Agroganadera	SR-EP-PA
Protección		
Afecciones		
Observaciones	Edificación residencial aislada con varios anejos arícolas en buen estado. La parcela tiene uso agrícola y parte de ella está cultivada.	

IDENTIFICACIÓN y LOCALIZACIÓN	Sector 5 Nº 021
Finca, paraje "Monte Avellaneda".	

LOCALIZACIÓN

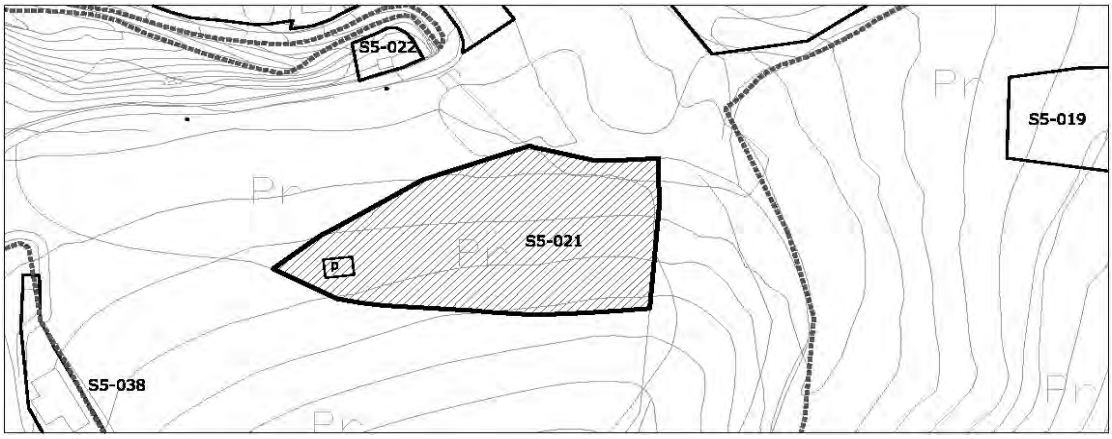

1- INFORMACIÓN GENERAL	
Situación	La Montaña Oeste
Acceso	Camino de Tanos a Viernoles
Titularidad	Privada

2- DATOS CATASTRALES			
Referencia catastral parcela	39087A015007600000YA	**Localización**	PB Viernoles 760 Pol 15 Parc 760
Referencia catastral edificación			

3- CARACTERÍSTICAS DE LA PARCELA						
Uso principal parcela		agrícola		**Otros usos**		
Superficie total (m²)		3.302,00		**% ocupacion**	1,21	
Viario acceso	**Cerramiento**	**Electricidad**	**Agua**	**Saneamiento**	**Alumbrado**	**Otros**
tierra	metálica				si	

4- CARACTERÍSTICAS DE LAS EDIFICACIONES					
	principal	**anejo 1**	**anejo 2**	**anejo 3**	**otros**
Uso	agrícola				
Antigüedad	1950				
Superficie ocupación (m²)	40,00				
Nº plantas(sobre/bajo rasante)	2				
Superficie construída (m²)	67,00				
Características constructivas:					
· Cerramiento de fachada	enfoscado				
· Tipo de cubierta	inclinada				
· Material de cubierta	teja				
· Estructura					
· Carpintería	madera				
Estado	bueno				

IDENTIFICACIÓN y LOCALIZACIÓN	Sector 5 Nº 021
Finca, paraje "Monte Avellaneda".	

5- SITUACION URBANISTICA Y AMBIENTAL		
Clase y categoría de suelo	Suelo Rústico de Especial Protección Ganadero Forestal	SR-EP-GF
	Suelo Rústico de Especial Protección de Riberas	SR-EP-R
	Suelo Rústico de Especial Protección Forestal	SR-EP-F
Protección		
Afecciones		
Observaciones	Cobertizo para aperos.	

IDENTIFICACIÓN y LOCALIZACIÓN	Sector 5 Nº 022
Finca, paraje "Regata Cotia".	

LOCALIZACIÓN

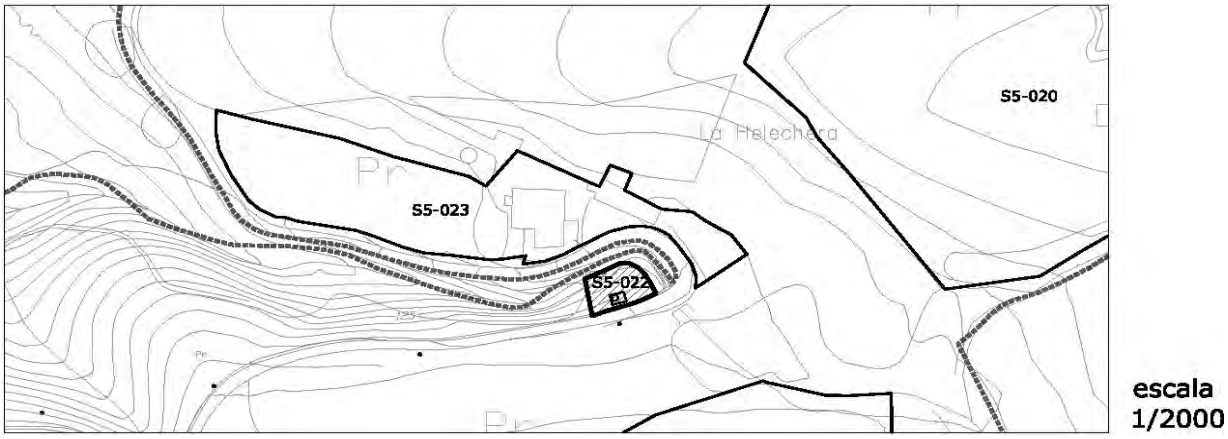

1- INFORMACIÓN GENERAL	
Situación	La Montaña Oeste
Acceso	Camino de Tanos a Viernoles
Titularidad	Privada

2- DATOS CATASTRALES			
Referencia catastral parcela	39087A015000080000YX	**Localización**	PB Viernoles 329A Pol 15 Parc 8
Referencia catastral edificación			

3- CARACTERÍSTICAS DE LA PARCELA						
Uso principal parcela		agrícola		**Otros usos**		
Superficie total (m²)		244,00		**% ocupacion**	4,10	
Viario acceso	**Cerramiento**	**Electricidad**	**Agua**	**Saneamiento**	**Alumbrado**	**Otros**
tierra	metálica				si	

4- CARACTERÍSTICAS DE LAS EDIFICACIONES					
	principal	**anejo 1**	**anejo 2**	**anejo 3**	**otros**
Uso	agrícola				
Antigüedad	1944				
Superficie ocupación (m²)	10,00				
Nº plantas(sobre/bajo rasante)	1				
Superficie construída (m²)	10,00				
Características constructivas:					
· Cerramiento de fachada	enfoscado				
· Tipo de cubierta	inclinada				
· Material de cubierta	teja				
· Estructura					
· Carpintería	madera				
Estado	bueno				

IDENTIFICACIÓN y LOCALIZACIÓN	Sector 5 Nº 022
Finca, paraje "Regata Cotia".	

5- SITUACION URBANISTICA Y AMBIENTAL		
Clase y categoría de suelo	Suelo Rústico de Especial Protección de Riberas	SR-EP-R
Protección		
Afecciones		
Observaciones	Cobertizo para aperos.	

IDENTIFICACIÓN y LOCALIZACIÓN	Sector 5 Nº 023
Finca, paraje "Río Barc.".	

LOCALIZACIÓN

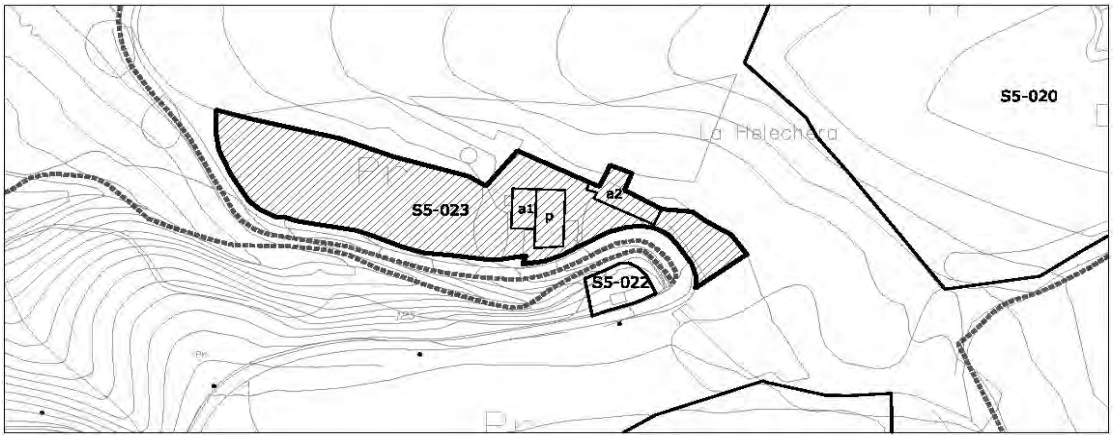

1- INFORMACIÓN GENERAL	
Situación	La Montaña Oeste
Acceso	Camino de Tanos a Viernoles
Titularidad	Privada

2- DATOS CATASTRALES			
Referencia catastral parcela	39087A015000070000YD	**Localización**	PB Viernoles 329 Pol 15 Parc 7
Referencia catastral edificación			

3- CARACTERÍSTICAS DE LA PARCELA						
Uso principal parcela		residencial		**Otros usos**	agrícola	
Superficie total (m²)		20.265,00		**% ocupacion**	1,59	
Viario acceso	**Cerramiento**	**Electricidad**	**Agua**	**Saneamiento**	**Alumbrado**	**Otros**
asfaltado	metálica	si	si		si	

4- CARACTERÍSTICAS DE LAS EDIFICACIONES					
	principal	**anejo 1**	**anejo 2**	**anejo 3**	**otros**
Uso	vivienda	almacén	agrícola		
Antigüedad	1936				
Superficie ocupación (m²)	123,00	70,00	129,00		
Nº plantas(sobre/bajo rasante)	2	1	1		
Superficie construída (m²)	287,00	70,00	129,00		
Características constructivas:					
· Cerramiento de fachada	enfoscado	enfoscado	bloque		
· Tipo de cubierta	inclinada	inclinada	inclinada		
· Material de cubierta	teja	teja	uralita		
· Estructura	muro de carga	muro de carga			
· Carpintería	madera	madera	metálico		
Estado	bueno	bueno	bueno		

IDENTIFICACIÓN y LOCALIZACIÓN	Sector 5 Nº 023
Finca, paraje "Río Barc.".	

5- SITUACION URBANISTICA Y AMBIENTAL		
Clase y categoría de suelo	Suelo Rústico de Especial Protección Producción Agroganadera	SR-EP-PA
Protección		
Afecciones		
Observaciones	Edificación residencial aislada con varios anejos arícolas en buen estado. La parcela tiene uso agrícola y parte de ella está cultivada.	

IDENTIFICACIÓN y LOCALIZACIÓN	Sector 5 Nº 024
Finca, paraje "Río Barc.".	

LOCALIZACIÓN

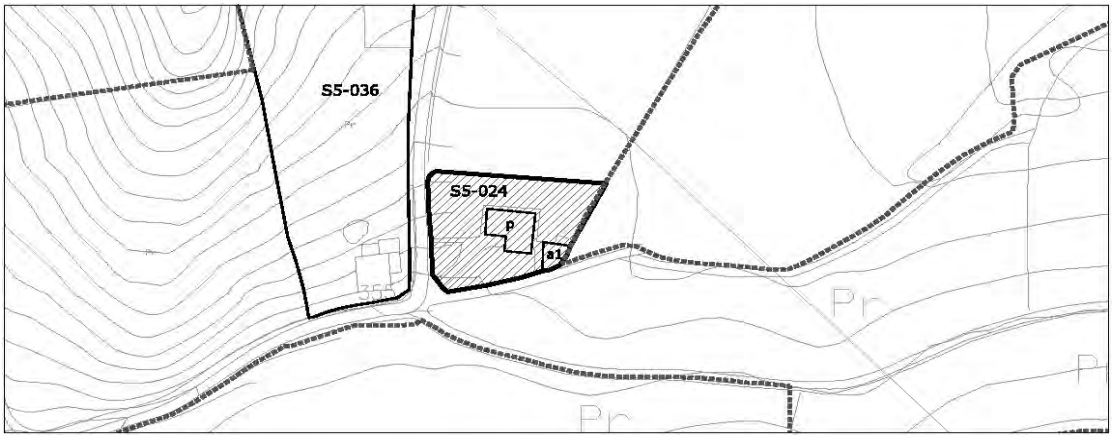

1- INFORMACIÓN GENERAL	
Situación	La Montaña Oeste
Acceso	Camino de Tanos a Viernoles
Titularidad	Privada

2- DATOS CATASTRALES			
Referencia catastral parcela	39087A015008510000YU	**Localización**	PB Viernoles 335B Pol 15 Parc 851
Referencia catastral edificación			

3- CARACTERÍSTICAS DE LA PARCELA						
Uso principal parcela		residencial		**Otros usos**		
Superficie total (m²)		3.508,00		**% ocupacion**	4,59	
Viario acceso	**Cerramiento**	**Electricidad**	**Agua**	**Saneamiento**	**Alumbrado**	**Otros**
asfaltado	metálica	si	si		si	

4- CARACTERÍSTICAS DE LAS EDIFICACIONES					
	principal	**anejo 1**	**anejo 2**	**anejo 3**	**otros**
Uso	agrícola	almacén			
Antigüedad	1936				
Superficie ocupación (m²)	120,00	41,00			
Nº plantas(sobre/bajo rasante)	1	1			
Superficie construída (m²)	120,00	41,00			
Características constructivas:					
· Cerramiento de fachada	enfoscado	bloque			
· Tipo de cubierta	inclinada	inclinada			
· Material de cubierta	teja	uralita			
· Estructura	hormigón				
· Carpintería	madera	metálico			
Estado	bueno	bueno			

IDENTIFICACIÓN y LOCALIZACIÓN	Sector 5 Nº 024
Finca, paraje "Río Barc.".	

5- SITUACION URBANISTICA Y AMBIENTAL		
Clase y categoría de suelo	Suelo Rústico de Especial Protección Producción Agroganadera	SR-EP-PA
Protección		
Afecciones	Línea eléctrica de 20KV	
Observaciones	Edificación residencial aislada en buen estado. La parcela se encuentra parcialmente ajardinada con fines recreativos.	

IDENTIFICACIÓN y LOCALIZACIÓN	Sector 5 Nº 025
Finca, paraje "Buñil.".	

LOCALIZACIÓN

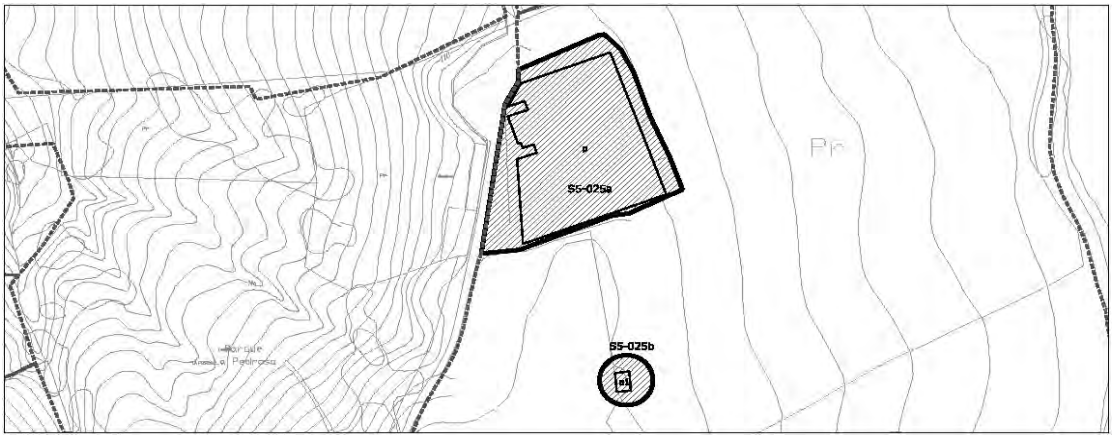

1- INFORMACIÓN GENERAL	
Situación	La Montaña Oeste
Acceso	Camino de Tanos a Viernoles
Titularidad	Privada

2- DATOS CATASTRALES			
Referencia catastral parcela	39087A013008840000YO	**Localización**	PB Tanos 813B Pol 13 Parc 884
Referencia catastral edificación			

3- CARACTERÍSTICAS DE LA PARCELA						
Uso principal parcela		ganadero		**Otros usos**	agrícola	
Superficie total (m²)		85.004,00		**% ocupacion**	3,80	
Viario acceso	**Cerramiento**	**Electricidad**	**Agua**	**Saneamiento**	**Alumbrado**	**Otros**
asfaltado	metálica	si	si		si	

4- CARACTERÍSTICAS DE LAS EDIFICACIONES					
	principal	**anejo 1**	**anejo 2**	**anejo 3**	**otros**
Uso	ganadero	agrícola			
Antigüedad	1995				
Superficie ocupación (m²)	3186,00	45,00			
Nº plantas(sobre/bajo rasante)	1	1			
Superficie construída (m²)	3186,00	45,00			
Características constructivas:					
· Cerramiento de fachada	enfoscado	piedra			
· Tipo de cubierta	inclinada	inclinada			
· Material de cubierta	uralita	uralita			
· Estructura	hormigón				
· Carpintería	metálico	metálico			
Estado	bueno	bueno			

IDENTIFICACIÓN y LOCALIZACIÓN	Sector 5 Nº 025
Finca, paraje "Buñil.".	

5- SITUACION URBANISTICA Y AMBIENTAL		
Clase y categoría de suelo	Suelo Rústico de Especial Protección Producción Agroganadera	SR-EP-PA
Protección		
Afecciones		
Observaciones	Edificación ganadera con anejo agrícola en buen estado y con síntomas de actividad. Se trata de una explotación ganadera d evacuno extensiva con componente industrial ligado a la promera transformación.	

IDENTIFICACIÓN y LOCALIZACIÓN	Sector 5 Nº 026
Finca, paraje "Buñil.".	

LOCALIZACIÓN

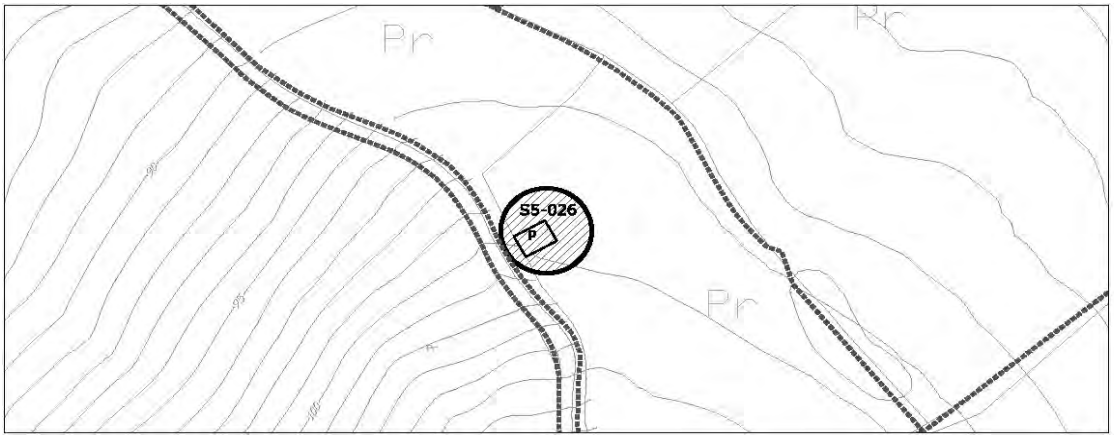

1- INFORMACIÓN GENERAL	
Situación	La Montaña Oeste
Acceso	Camino de Tanos a Viernoles
Titularidad	Privada

2- DATOS CATASTRALES			
Referencia catastral parcela	39087A013008820000YF	**Localización**	BO Tanos 813C Pol 13 Parc 882
Referencia catastral edificación			

3- CARACTERÍSTICAS DE LA PARCELA						
Uso principal parcela		ganadero		**Otros usos**	agrícola	
Superficie total (m²)		12.625,00		**% ocupacion**	0,48	
Viario acceso	**Cerramiento**	**Electricidad**	**Agua**	**Saneamiento**	**Alumbrado**	**Otros**
asfaltado	metálica				si	

4- CARACTERÍSTICAS DE LAS EDIFICACIONES					
	principal	**anejo 1**	**anejo 2**	**anejo 3**	**otros**
Uso	ganadero				
Antigüedad	1970				
Superficie ocupación (m²)	61,00				
Nº plantas(sobre/bajo rasante)	1				
Superficie construída (m²)	120,00				
Características constructivas:					
· Cerramiento de fachada	piedra				
· Tipo de cubierta	inclinada				
· Material de cubierta	teja				
· Estructura	muro de carga				
· Carpintería	madera				
Estado	bueno				

IDENTIFICACIÓN y LOCALIZACIÓN	Sector 5 Nº 026
Finca, paraje "Buñil.".	

5- SITUACION URBANISTICA Y AMBIENTAL		
Clase y categoría de suelo	Suelo Rústico de Especial Protección Producción Agroganadera	SR-EP-PA
Protección		
Afecciones		
Observaciones	Edificación agrícola en estado de degradación.	

IDENTIFICACIÓN y LOCALIZACIÓN	Sector 5 Nº 027
Finca, paraje "Pedrosa.".	

LOCALIZACIÓN

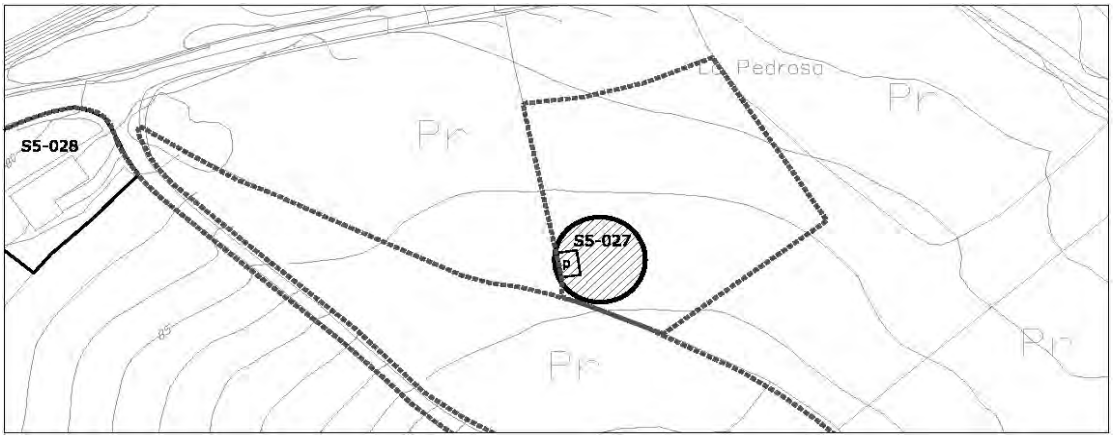

1- INFORMACIÓN GENERAL	
Situación	La Montaña Oeste
Acceso	Camino de Tanos a Viernoles
Titularidad	Privada

2- DATOS CATASTRALES			
Referencia catastral parcela	39087A013005970000YK	**Localización**	BO Tanos 813D Pol 13 Parc 597
Referencia catastral edificación			

3- CARACTERÍSTICAS DE LA PARCELA						
Uso principal parcela		ganadero		**Otros usos**	agrícola	
Superficie total (m²)		3.950,00		**% ocupacion**	0,86	
Viario acceso	**Cerramiento**	**Electricidad**	**Agua**	**Saneamiento**	**Alumbrado**	**Otros**
asfaltado	metálica				si	

4- CARACTERÍSTICAS DE LAS EDIFICACIONES					
	principal	**anejo 1**	**anejo 2**	**anejo 3**	**otros**
Uso	ganadero				
Antigüedad	1975				
Superficie ocupación (m²)	34,00				
Nº plantas(sobre/bajo rasante)	2				
Superficie construída (m²)	62,00				
Características constructivas:					
· Cerramiento de fachada	ladrillo				
· Tipo de cubierta	inclinada				
· Material de cubierta	teja				
· Estructura					
· Carpintería	madera				
Estado	regular				

IDENTIFICACIÓN y LOCALIZACIÓN	Sector 5 Nº 027
Finca, paraje "Pedrosa.".	

5- SITUACION URBANISTICA Y AMBIENTAL		
Clase y categoría de suelo	Suelo Rústico de Especial Protección Producción Agroganadera	SR-EP-PA
Protección		
Afecciones		
Observaciones	Edificación agrícola en estado de degradación.	

IDENTIFICACIÓN y LOCALIZACIÓN	Sector 5 Nº 028
Finca, paraje "Buñil.".	

LOCALIZACIÓN

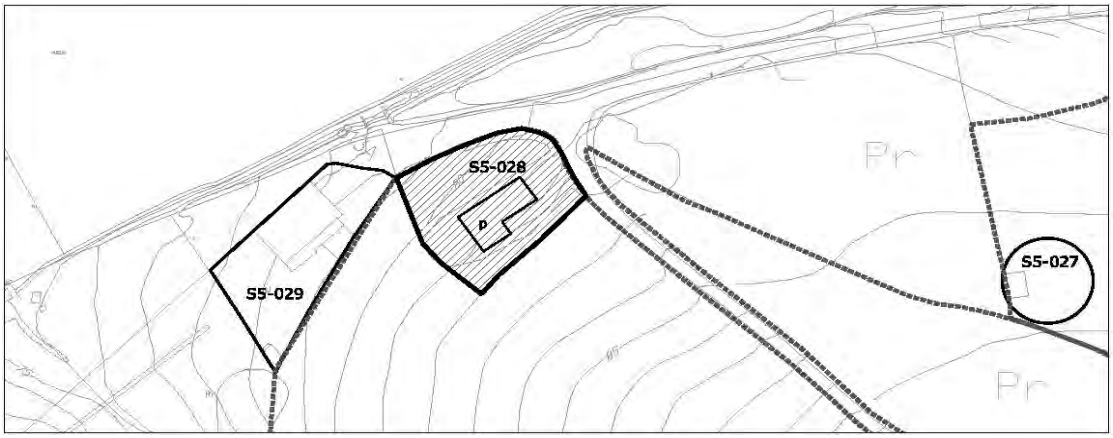

1- INFORMACIÓN GENERAL	
Situación	Viernoles
Acceso	Camino de Tanos a Viernoles
Titularidad	Privada

2- DATOS CATASTRALES			
Referencia catastral parcela	39087A013007140000YQ	**Localización**	BO Tanos 813 Pol 13 Parc 714
Referencia catastral edificación			

3- CARACTERÍSTICAS DE LA PARCELA						
Uso principal parcela		residencial		**Otros usos**	agrícola	
Superficie total (m²)		39.729,00		**% ocupacion**	0,47	
Viario acceso	**Cerramiento**	**Electricidad**	**Agua**	**Saneamiento**	**Alumbrado**	**Otros**
asfaltado	metálica	si	si		si	

4- CARACTERÍSTICAS DE LAS EDIFICACIONES					
	principal	**anejo 1**	**anejo 2**	**anejo 3**	**otros**
Uso	vivienda				
Antigüedad	1924				
Superficie ocupación (m²)	188,00				
Nº plantas(sobre/bajo rasante)	2				
Superficie construída (m²)	314,00				
Características constructivas:					
· Cerramiento de fachada	enfoscado				
· Tipo de cubierta	inclinada				
· Material de cubierta	teja				
· Estructura	muro d ecarga				
· Carpintería	madera				
Estado	bueno				

IDENTIFICACIÓN y LOCALIZACIÓN	Sector 5 Nº 028
Finca, paraje "Buñil.".	

5- SITUACION URBANISTICA Y AMBIENTAL		
Clase y categoría de suelo	Suelo Rústico de Especial Protección de Recurso de Suelo	SR-EP-RS
Protección		
Afecciones	Conducción de abastecimiento de agua.	
Observaciones	Edificación residencial aislada en buen estado vinculada a explotacion agrícola con componente industrial de primera transformación.	

IDENTIFICACIÓN y LOCALIZACIÓN	Sector 5 Nº 029
Finca, paraje "Buñil.".	

LOCALIZACIÓN

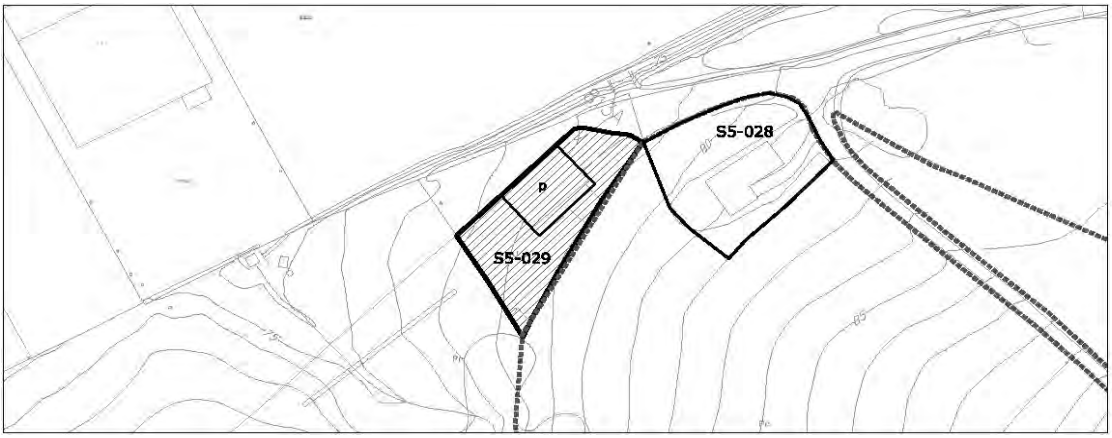

1- INFORMACIÓN GENERAL	
Situación	Viernoles
Acceso	Camino de Tanos a Viernoles
Titularidad	Privada

2- DATOS CATASTRALES			
Referencia catastral parcela	001707800VN19H0001OQ	**Localización**	BO Tanos 813A
Referencia catastral edificación			

3- CARACTERÍSTICAS DE LA PARCELA						
Uso principal parcela		industrial-almacén		**Otros usos**		
Superficie total (m²)		1.248,00		**% ocupacion**	27,64	
Viario acceso	**Cerramiento**	**Electricidad**	**Agua**	**Saneamiento**	**Alumbrado**	**Otros**
asfaltado	metálica	si	si		si	

4- CARACTERÍSTICAS DE LAS EDIFICACIONES					
	principal	**anejo 1**	**anejo 2**	**anejo 3**	**otros**
Uso	industrial				
Antigüedad	2005				
Superficie ocupación (m²)	345,00				
Nº plantas(sobre/bajo rasante)	1				
Superficie construída (m²)	345,00				
Características constructivas:					
· Cerramiento de fachada	enfoscado				
· Tipo de cubierta	inclinada				
· Material de cubierta	teja				
· Estructura	muro d ecarga				
· Carpintería	madera				
Estado	bueno				

IDENTIFICACIÓN y LOCALIZACIÓN	Sector 5 Nº 029
Finca, paraje "Buñil.".	

5- SITUACION URBANISTICA Y AMBIENTAL		
Clase y categoría de suelo	Suelo Rústico de Especial Protección de Recurso de Suelo	SR-EP-RS
Protección		
Afecciones	Conducción de abastecimiento de agua.	
Observaciones	Edificación industrial aislada con uso de almacenaje y logística en buen estado y con síntomas de actividad.	

IDENTIFICACIÓN y LOCALIZACIÓN	Sector 5 Nº 030
Finca, paraje "Rasa".	

LOCALIZACIÓN

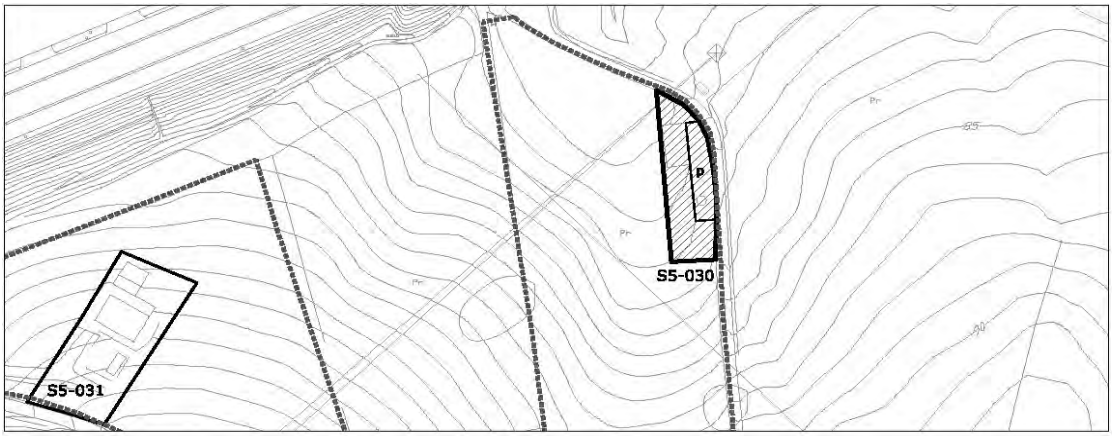

1- INFORMACIÓN GENERAL	
Situación	Viernoles
Acceso	Camino de Tanos a Viernoles
Titularidad	Privada

2- DATOS CATASTRALES			
Referencia catastral parcela	39087A015000040000YO	**Localización**	PB Viernoles 154 Pol 15 Parc 4
Referencia catastral edificación			

3- CARACTERÍSTICAS DE LA PARCELA						
Uso principal parcela		agrícola		**Otros usos**		
Superficie total (m²)		10.186,00		**% ocupacion**	1,78	
Viario acceso	**Cerramiento**	**Electricidad**	**Agua**	**Saneamiento**	**Alumbrado**	**Otros**
tierra	metálica	si	si		si	

4- CARACTERÍSTICAS DE LAS EDIFICACIONES					
	principal	**anejo 1**	**anejo 2**	**anejo 3**	**otros**
Uso	agrícola				
Antigüedad	1998				
Superficie ocupación (m²)	181,00				
Nº plantas(sobre/bajo rasante)	1				
Superficie construída (m²)	181,00				
Características constructivas:					
· Cerramiento de fachada					
· Tipo de cubierta	inclinada				
· Material de cubierta	uralita				
· Estructura					
· Carpintería					
Estado					

IDENTIFICACIÓN y LOCALIZACIÓN	Sector 5 Nº 030
Finca, paraje "Rasa".	

5- SITUACION URBANISTICA Y AMBIENTAL		
Clase y categoría de suelo	Suelo Rústico de Especial Protección de Recurso de Suelo	SR-EP-RS
Protección		
Afecciones	Línea eléctrica de 55KV. Conducción de abastecimiento de agua.	
Observaciones	Edificación agrícola aislada.	

IDENTIFICACIÓN y LOCALIZACIÓN	Sector 5 Nº 031
Finca, paraje "Rasa".	

LOCALIZACIÓN



1- INFORMACIÓN GENERAL	
Situación	Viernoles
Acceso	Camino de Tanos a Viernoles
Titularidad	Privada

2- DATOS CATASTRALES			
Referencia catastral parcela	39087A013009810000YO	**Localización**	PB Viernoles 981P Pol 13 Parc 981
Referencia catastral edificación			

3- CARACTERÍSTICAS DE LA PARCELA						
Uso principal parcela		agrícola		**Otros usos**		
Superficie total (m²)		7.755,00		**% ocupacion**	1,47	
Viario acceso	**Cerramiento**	**Electricidad**	**Agua**	**Saneamiento**	**Alumbrado**	**Otros**
hormigón	metálica					

4- CARACTERÍSTICAS DE LAS EDIFICACIONES					
	principal	**anejo 1**	**anejo 2**	**anejo 3**	**otros**
Uso	agrícola	almacén			
Antigüedad	1998				
Superficie ocupación (m²)	100,00	14,00			
Nº plantas(sobre/bajo rasante)	1	1			
Superficie construída (m²)	100,00	14,00			
Características constructivas:					
· Cerramiento de fachada	enfoscado	enfoscado			
· Tipo de cubierta	inclinada	plana			
· Material de cubierta	teja	uralita			
· Estructura					
· Carpintería					
Estado	bueno	bueno			

IDENTIFICACIÓN y LOCALIZACIÓN	Sector 5 Nº 031
Finca, paraje "Rasa".	

5- SITUACION URBANISTICA Y AMBIENTAL		
Clase y categoría de suelo	Suelo Rústico de Especial Protección Producción Agroganadera	SR-EP-PA
Protección		
Afecciones	Conducción de abastecimiento de agua.	
Observaciones	Edificación agrícola aislada con almacén anejo.	

IDENTIFICACIÓN y LOCALIZACIÓN	Sector 5 Nº 032
Depósito de agua municipal, paraje "Legurias".	

LOCALIZACIÓN

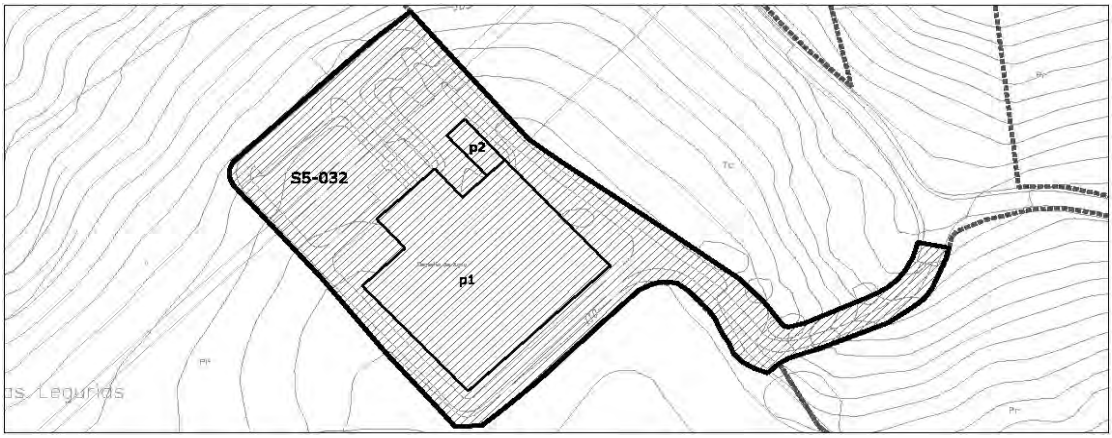

1- INFORMACIÓN GENERAL	
Situación	Viernoles
Acceso	Camino de Tanos a Viernoles
Titularidad	Pública

2- DATOS CATASTRALES			
Referencia catastral parcela	39087A015008190000YA	**Localización**	PB Viernoles 819 Pol 15 Parc 819
Referencia catastral edificación			

3- CARACTERÍSTICAS DE LA PARCELA						
Uso principal parcela		equipamiento		**Otros usos**	industrial-almacén	
Superficie total (m²)		7.643,00		**% ocupacion**	31,64	
Viario acceso	**Cerramiento**	**Electricidad**	**Agua**	**Saneamiento**	**Alumbrado**	**Otros**
asfaltado	mixta	si	si		si	

4- CARACTERÍSTICAS DE LAS EDIFICACIONES					
	principal	**anejo 1**	**anejo 2**	**anejo 3**	**otros**
Uso	equipamiento	almacén			
Antigüedad	1975				
Superficie ocupación (m²)	2317,00	101,00			
Nº plantas(sobre/bajo rasante)	1	1			
Superficie construída (m²)	100,00	14,00			
Características constructivas:		2427,00			
· Cerramiento de fachada	enfoscado	enfoscado			
· Tipo de cubierta	inclinada	plana			
· Material de cubierta	teja	uralita			
· Estructura					
· Carpintería					
Estado	bueno	bueno			

IDENTIFICACIÓN y LOCALIZACIÓN	Sector 5 Nº 032
Depósito de agua municipal, paraje "Legurias".	

5- SITUACION URBANISTICA Y AMBIENTAL		
Clase y categoría de suelo	Suelo Rústico de Especial Protección Producción Agroganadera	SR-EP-PA
Protección		
Afecciones	Línea eléctrica de 55 KV. Conducción de abastecimiento de agua.	
Observaciones	Depósitos de agua municipales en Viernoles.	

IDENTIFICACIÓN y LOCALIZACIÓN	Sector 5 Nº 033
Finca, paraje "Tejera".	

LOCALIZACIÓN

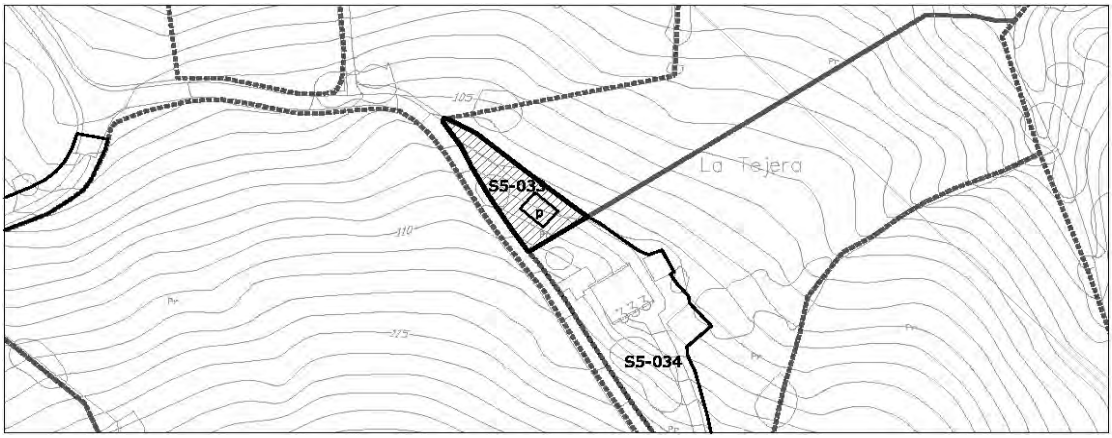

1- INFORMACIÓN GENERAL	
Situación	Viernoles
Acceso	Camino de Tanos a Viernoles
Titularidad	Privada

2- DATOS CATASTRALES			
Referencia catastral parcela	39087A015008210000YW	**Localización**	PB Viernoles 333B Pol 15 Parc 821
Referencia catastral edificación			

3- CARACTERÍSTICAS DE LA PARCELA						
Uso principal parcela		agrícola		**Otros usos**		
Superficie total (m²)		8.273,00		**% ocupacion**	0,58	
Viario acceso	**Cerramiento**	**Electricidad**	**Agua**	**Saneamiento**	**Alumbrado**	**Otros**
hormigón	metálica		si		si	

4- CARACTERÍSTICAS DE LAS EDIFICACIONES					
	principal	**anejo 1**	**anejo 2**	**anejo 3**	**otros**
Uso	agrícola				
Antigüedad	2003				
Superficie ocupación (m²)	48,00				
Nº plantas(sobre/bajo rasante)	1				
Superficie construída (m²)	48,00				
Características constructivas:					
· Cerramiento de fachada	enfoscado				
· Tipo de cubierta	inclinada				
· Material de cubierta	uralita				
· Estructura					
· Carpintería	madera				
Estado	bueno				

IDENTIFICACIÓN y LOCALIZACIÓN	Sector 5 Nº 033
Finca, paraje "Tejera".	

5- SITUACION URBANISTICA Y AMBIENTAL		
Clase y categoría de suelo	Suelo Rústico de Especial Protección Producción Agroganadera	SR-EP-PA
Protección		
Afecciones		
Observaciones	Edificación agrícola aislada.	

IDENTIFICACIÓN y LOCALIZACIÓN	Sector 5 Nº 034
Finca, paraje "Tejera".	

LOCALIZACIÓN

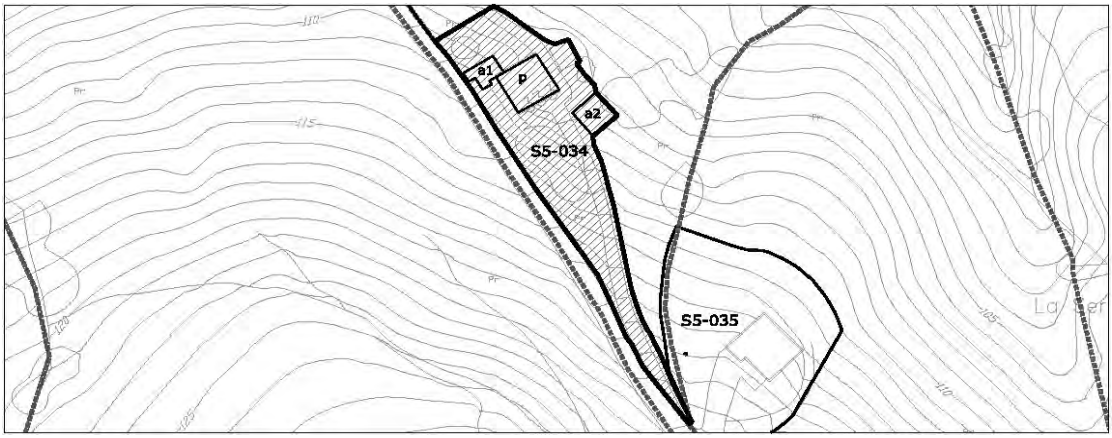

1- INFORMACIÓN GENERAL	
Situación	Viernoles
Acceso	Camino de Tanos a Viernoles
Titularidad	Privada

2- DATOS CATASTRALES			
Referencia catastral parcela	39087A015000050000YK	**Localización**	PB Viernoles 333 Pol 15 Parc 5
Referencia catastral edificación			

3- CARACTERÍSTICAS DE LA PARCELA						
Uso principal parcela		residencial		**Otros usos**	agrícola	
Superficie total (m²)		7.838,00		**% ocupacion**	3,39	
Viario acceso	**Cerramiento**	**Electricidad**	**Agua**	**Saneamiento**	**Alumbrado**	**Otros**
hormigón	metálica	si	si		si	

4- CARACTERÍSTICAS DE LAS EDIFICACIONES					
	principal	**anejo 1**	**anejo 2**	**anejo 3**	**otros**
Uso	vivienda	agrícola	agrícola		
Antigüedad	2003				
Superficie ocupación (m²)	145,00	48,00	73,00		
Nº plantas(sobre/bajo rasante)	2	1	1		
Superficie construída (m²)	290,00	48,00	73,00		
Características constructivas:					
· Cerramiento de fachada	piedra	bloque	bloque		
· Tipo de cubierta	inclinada	plana	inclinada		
· Material de cubierta	teja	uralita	uralita		
· Estructura	muro de carga				
· Carpintería	madera	madera	madera		
Estado	bueno	bueno	bueno		

IDENTIFICACIÓN y LOCALIZACIÓN	Sector 5 Nº 034
Finca, paraje "Tejera".	

5- SITUACION URBANISTICA Y AMBIENTAL		
Clase y categoría de suelo	Suelo Rústico de Especial Protección Producción Agroganadera	SR-EP-PA
	Suelo Rústico de Especial Protección de Recurso de Suelo	SR-EP-RS
Protección		
Afecciones		
Observaciones	Edificación residencial aislada con anejos agrícolas.	

IDENTIFICACIÓN y LOCALIZACIÓN	Sector 5 Nº 035
Finca, paraje "Serna".	

LOCALIZACIÓN

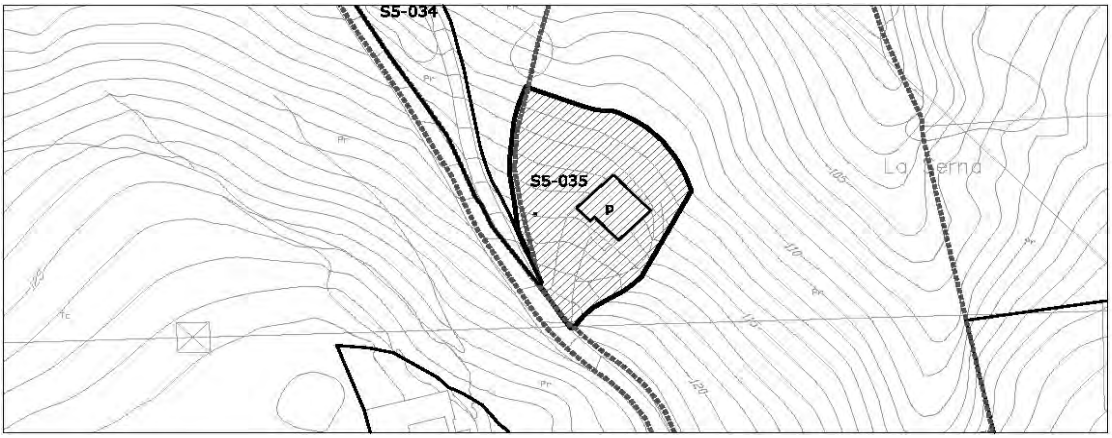

1- INFORMACIÓN GENERAL	
Situación	Viernoles
Acceso	Camino de Tanos a Viernoles
Titularidad	Privada

2- DATOS CATASTRALES			
Referencia catastral parcela	39087A015001830000YW	**Localización**	PB Viernoles 331A Pol 15 Parc 183
Referencia catastral edificación			

3- CARACTERÍSTICAS DE LA PARCELA						
Uso principal parcela		residencial		**Otros usos**		
Superficie total (m²)		15.696,00		**% ocupacion**	1,11	
Viario acceso	**Cerramiento**	**Electricidad**	**Agua**	**Saneamiento**	**Alumbrado**	**Otros**
asfaltado	metálica	si	si		si	

4- CARACTERÍSTICAS DE LAS EDIFICACIONES					
	principal	**anejo 1**	**anejo 2**	**anejo 3**	**otros**
Uso	vivienda				
Antigüedad	1992				
Superficie ocupación (m²)	174,00				
Nº plantas(sobre/bajo rasante)	2				
Superficie construída (m²)	469,00				
Características constructivas:					
· Cerramiento de fachada	piedra				
· Tipo de cubierta	inclinada				
· Material de cubierta	teja				
· Estructura	muro de carga				
· Carpintería	madera				
Estado	bueno				

IDENTIFICACIÓN y LOCALIZACIÓN	Sector 5 Nº 035
Finca, paraje "Serna".	

5- SITUACION URBANISTICA Y AMBIENTAL		
Clase y categoría de suelo	Suelo Rústico de Especial Protección Producción Agroganadera	SR-EP-PA
Protección		
Afecciones	Línea eléctrica de 220KV.	
Observaciones	Edificación residencial aislada en buen estado con garaje en planta baja y cuadra en semisótano.	

IDENTIFICACIÓN y LOCALIZACIÓN	Sector 5 Nº 036
Finca, paraje "Serna".	

LOCALIZACIÓN



1- INFORMACIÓN GENERAL	
Situación	Viernoles
Acceso	Camino de Tanos a Viernoles
Titularidad	Privada

2- DATOS CATASTRALES			
Referencia catastral parcela	39087A015001850000YB	**Localización**	PB Viernoles 335 Pol 15 Parc 185
Referencia catastral edificación			

3- CARACTERÍSTICAS DE LA PARCELA						
Uso principal parcela		residencial		**Otros usos**	agrícola	
Superficie total (m²)		2.707,00		**% ocupacion**	4,62	
Viario acceso	**Cerramiento**	**Electricidad**	**Agua**	**Saneamiento**	**Alumbrado**	**Otros**
asfaltado	metálica	si	si		si	

4- CARACTERÍSTICAS DE LAS EDIFICACIONES					
	principal	**anejo 1**	**anejo 2**	**anejo 3**	**otros**
Uso	vivienda	agrícola			
Antigüedad	1945				
Superficie ocupación (m²)	104,00	21,00			
Nº plantas(sobre/bajo rasante)	2	1			
Superficie construída (m²)	160,00	21,00			
Características constructivas:					
· Cerramiento de fachada	piedra	bloque			
· Tipo de cubierta	inclinada				
· Material de cubierta	teja				
· Estructura	muro de carga				
· Carpintería	madera				
Estado	bueno	en ruina			

IDENTIFICACIÓN y LOCALIZACIÓN	Sector 5 Nº 036
Finca, paraje "Serna".	

5- SITUACION URBANISTICA Y AMBIENTAL		
Clase y categoría de suelo	Suelo Rústico de Especial Protección Producción Agroganadera	SR-EP-PA
Protección		
Afecciones	Línea eléctrica de 220KV	
Observaciones	Edificación residencial aislada en buen estado con anejo agrícola en estado de semiruina. La parcela se encuentra cultivada y tiene cierto componente industrial de primera transformación.	

IDENTIFICACIÓN y LOCALIZACIÓN	Sector 5 Nº 037
Finca, paraje "Sorrabañas".	

LOCALIZACIÓN

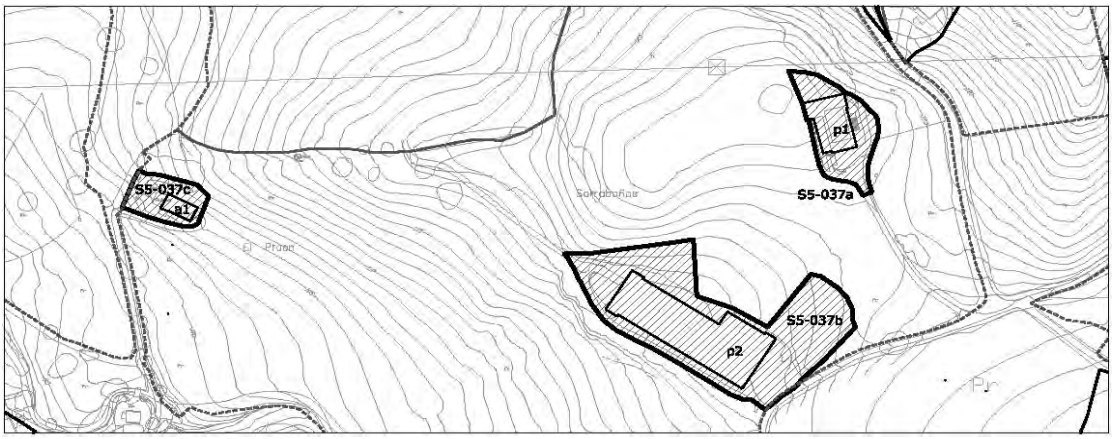

1- INFORMACIÓN GENERAL	
Situación	Viernoles
Acceso	Camino de Tanos a Viernoles
Titularidad	Privada

2- DATOS CATASTRALES			
Referencia catastral parcela	39087A015000060000YR	**Localización**	PB Viernoles 331 N2-327 Pol 15
Referencia catastral edificación			Parc 6

3- CARACTERÍSTICAS DE LA PARCELA						
Uso principal parcela		residencial		**Otros usos**	ganadero	
Superficie total (m²)		##########		**% ocupacion**	2,90	
Viario acceso	**Cerramiento**	**Electricidad**	**Agua**	**Saneamiento**	**Alumbrado**	**Otros**
asfaltado	metálica	si	si		si	

4- CARACTERÍSTICAS DE LAS EDIFICACIONES					
	principal 1	**principal 2**	**anejo 1**	**anejo 2**	**otros**
Uso	vivienda	ganadero	vivienda		
Antigüedad	1985				
Superficie ocupación (m²)	594,00	2295,00	147,00		
Nº plantas(sobre/bajo rasante)	2	1	2		
Superficie construída (m²)	750,00	2295,00	290,00		
Características constructivas:					
· Cerramiento de fachada	ladrillo	bloque	piedra		
· Tipo de cubierta	inclinada	inclinada	inclinada		
· Material de cubierta	teja	teja	teja		
· Estructura	hormigón	hormgión	muro de carga		
· Carpintería	metálico	madera	madera		
Estado	bueno	bueno	regular		

IDENTIFICACIÓN y LOCALIZACIÓN	Sector 5 Nº 037
Finca, paraje "Sorrabañas".	

5- SITUACION URBANISTICA Y AMBIENTAL		
Clase y categoría de suelo	Suelo Rústico de Especial Protección Producción Agroganadera	SR-EP-PA
	Suelo Rústico de Especial Protección de Recurso de Suelo	SR-EP-RS
Protección		
Afecciones	Línea eléctrica de 220KV	
Observaciones	Se compone de una edificación residencial aislada tradicional abandonada, otr aedificación residencial de obra nueva en el extremo opuesto en buen estado. La parcela está ligada a una explotación agrícola y ganadera con una nave ganadera de grandes dimensiones en buen estado.	

IDENTIFICACIÓN y LOCALIZACIÓN	Sector 5 Nº 038
Finca, paraje "Monte Avellaneda".	

LOCALIZACIÓN

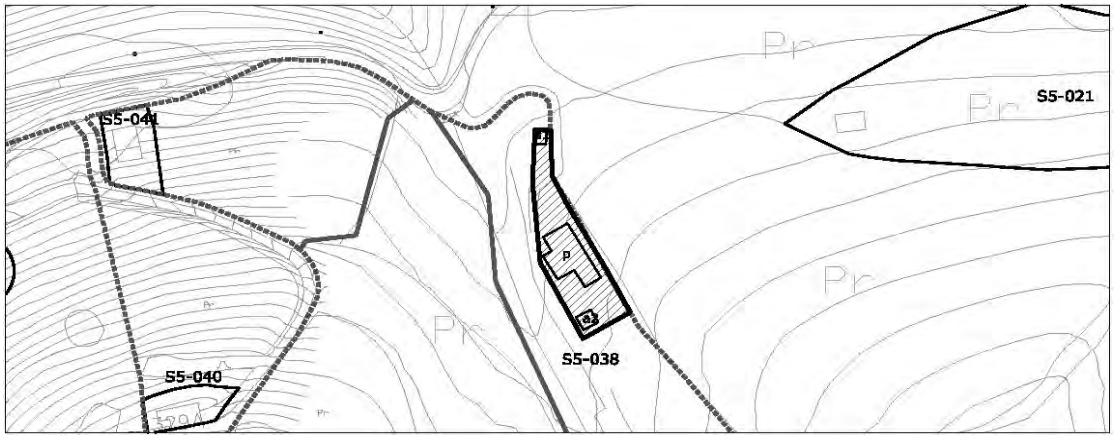

1- INFORMACIÓN GENERAL	
Situación	Viernoles
Acceso	Camino de Tanos a Viernoles
Titularidad	Privada

2- DATOS CATASTRALES			
Referencia catastral parcela	39087A015007550000YH	**Localización**	PB Viernoles 329B Pol 15 Parc 755
Referencia catastral edificación			

3- CARACTERÍSTICAS DE LA PARCELA						
Uso principal parcela		residencial		**Otros usos**	agrícola	
Superficie total (m²)		10.156,00		**% ocupacion**	1,86	
Viario acceso	**Cerramiento**	**Electricidad**	**Agua**	**Saneamiento**	**Alumbrado**	**Otros**
asfaltado	metálica	si	si		si	

4- CARACTERÍSTICAS DE LAS EDIFICACIONES					
	principal	**anejo 1**	**anejo 2**	**anejo 3**	**otros**
Uso	vivienda	almacén	agrícola	agrícola	
Antigüedad	2003				
Superficie ocupación (m²)	139,00	12,00	18,00	20,00	
Nº plantas(sobre/bajo rasante)	1	1	1	1	
Superficie construída (m²)	139,00	12,00	18,00	20,00	
Características constructivas:					
· Cerramiento de fachada	enfoscado				
· Tipo de cubierta	inclinada				
· Material de cubierta	teja				
· Estructura	hormigón				
· Carpintería	metálico				
Estado	bueno				

IDENTIFICACIÓN y LOCALIZACIÓN	Sector 5 Nº 038
Finca, paraje "Monte Avellaneda".	

5- SITUACION URBANISTICA Y AMBIENTAL		
Clase y categoría de suelo	Suelo Rústico de Especial Protección Ganadero Forestal	SR-EP-GF
Protección		
Afecciones		
Observaciones	Edificación residencial aislada en buen estado con almacenes anejos.	

IDENTIFICACIÓN y LOCALIZACIÓN	Sector 5 Nº 039
Finca, paraje "Monte Avellaneda".	

LOCALIZACIÓN

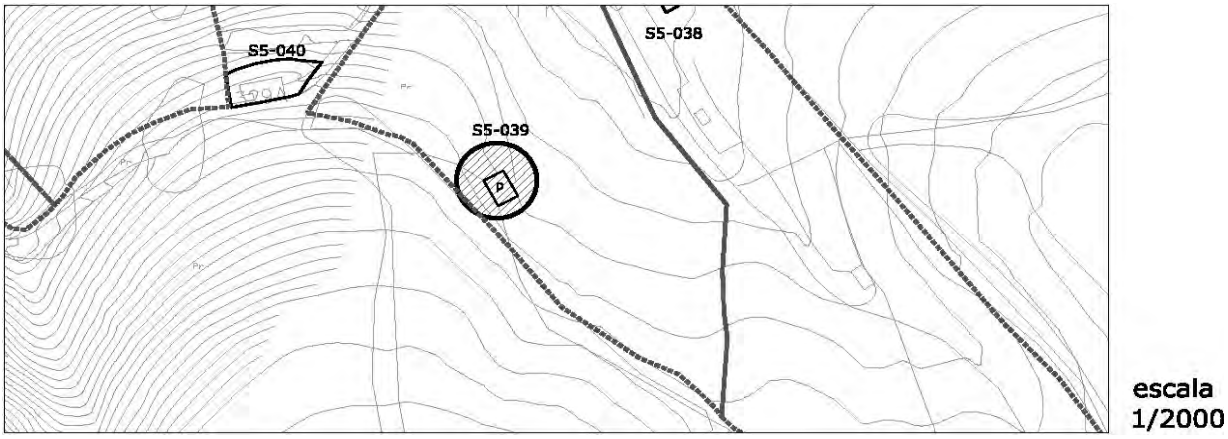

1- INFORMACIÓN GENERAL	
Situación	Viernoles
Acceso	Camino de Tanos a Viernoles
Titularidad	Privada

2- DATOS CATASTRALES			
Referencia catastral parcela	39087A015007530000YZ	**Localización**	PB Viernoles 753 Pol 15 Parc 753
Referencia catastral edificación			

3- CARACTERÍSTICAS DE LA PARCELA						
Uso principal parcela		agrícola		**Otros usos**		
Superficie total (m²)		8.513,00		**% ocupacion**	0,55	
Viario acceso	**Cerramiento**	**Electricidad**	**Agua**	**Saneamiento**	**Alumbrado**	**Otros**
asfaltado	metálica	si	si		si	

4- CARACTERÍSTICAS DE LAS EDIFICACIONES					
	principal	**anejo 1**	**anejo 2**	**anejo 3**	**otros**
Uso	agrícola				
Antigüedad	1960				
Superficie ocupación (m²)	47,00				
Nº plantas(sobre/bajo rasante)	1				
Superficie construída (m²)	80,00				
Características constructivas:					
· Cerramiento de fachada	enfoscado				
· Tipo de cubierta	inclinada				
· Material de cubierta	teja				
· Estructura	hormigón				
· Carpintería	madera				
Estado	bueno				

IDENTIFICACIÓN y LOCALIZACIÓN	Sector 5 Nº 039
Finca, paraje "Monte Avellaneda".	

5- SITUACION URBANISTICA Y AMBIENTAL		
Clase y categoría de suelo	Suelo Rústico de Especial Protección Ganadero Forestal	SR-EP-GF
Protección		
Afecciones		
Observaciones	Edificación agrícola aislada en buen estado para aperos de labranza.	

IDENTIFICACIÓN y LOCALIZACIÓN	Sector 5 Nº 040
Finca, paraje "Monte Avellaneda".	

LOCALIZACIÓN

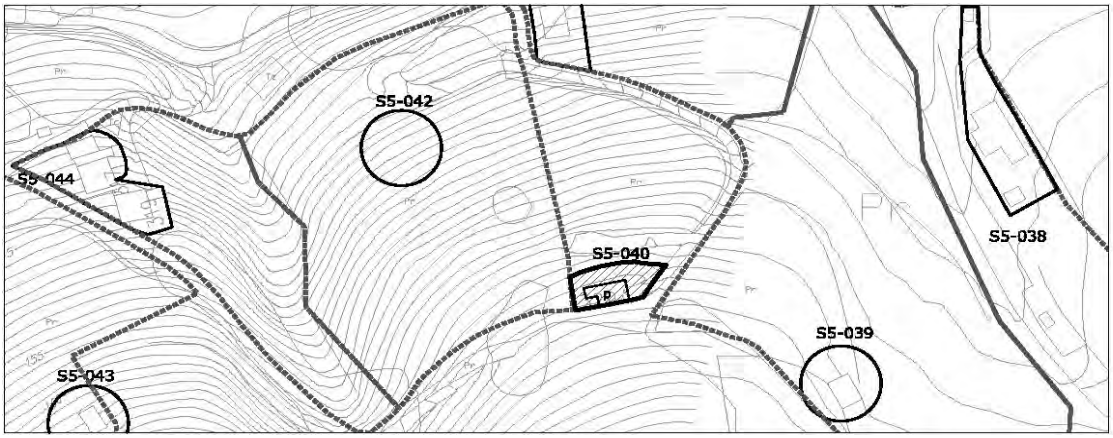

1- INFORMACIÓN GENERAL	
Situación	Viernoles
Acceso	Camino de Tanos a Viernoles
Titularidad	Privada

2- DATOS CATASTRALES			
Referencia catastral parcela	39087A015007520000Y	**Localización**	PB Viernoles 329A Pol 15 Parc 752
Referencia catastral edificación	39087A015007520001UD		

3- CARACTERÍSTICAS DE LA PARCELA						
Uso principal parcela		residencial		**Otros usos**		
Superficie total (m²)		2.327,00		**% ocupacion**	2,45	
Viario acceso	**Cerramiento**	**Electricidad**	**Agua**	**Saneamiento**	**Alumbrado**	**Otros**
asfaltado	metálica	si	si		si	

4- CARACTERÍSTICAS DE LAS EDIFICACIONES					
	principal	**anejo 1**	**anejo 2**	**anejo 3**	**otros**
Uso	vivienda				
Antigüedad	2005				
Superficie ocupación (m²)	57,00				
Nº plantas(sobre/bajo rasante)	1				
Superficie construída (m²)	74,00				
Características constructivas:					
· Cerramiento de fachada	enfoscado				
· Tipo de cubierta	inclinada				
· Material de cubierta	teja				
· Estructura	muro de carga				
· Carpintería	madera				
Estado	bueno				

IDENTIFICACIÓN y LOCALIZACIÓN	Sector 5 Nº 040
Finca, paraje "Monte Avellaneda".	

5- SITUACION URBANISTICA Y AMBIENTAL		
Clase y categoría de suelo	Suelo Rústico de Especial Protección Ganadero Forestal	SR-EP-GF
Protección		
Afecciones		
Observaciones	Edificación residencial aislada en buen estado con almacenes anejos.	

IDENTIFICACIÓN y LOCALIZACIÓN	Sector 5 Nº 041
Finca, paraje "Regata Cotia".	

LOCALIZACIÓN

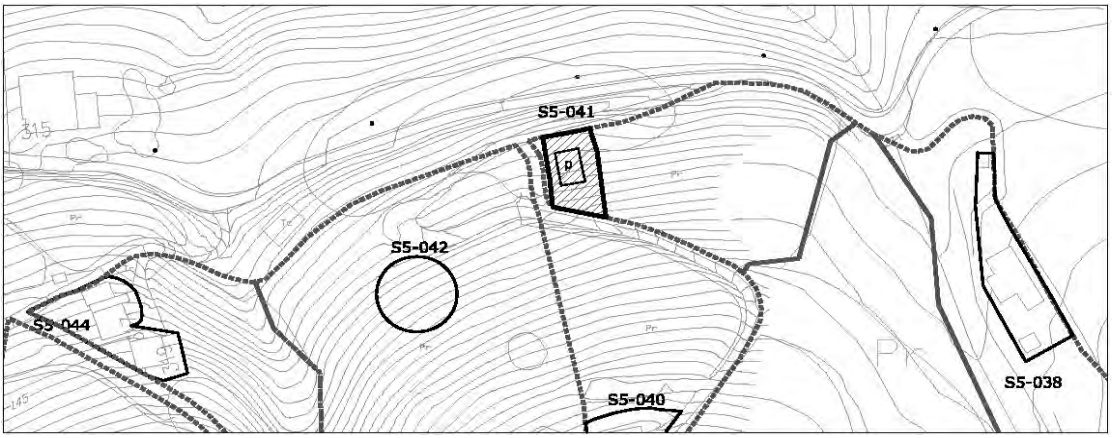

1- INFORMACIÓN GENERAL	
Situación	Viernoles
Acceso	Camino de Tanos a Viernoles
Titularidad	Privada

2- DATOS CATASTRALES			
Referencia catastral parcela	39087A015000100000YD	**Localización**	PB Viernoles 1510 Pol 15 Parc 10
Referencia catastral edificación			

3- CARACTERÍSTICAS DE LA PARCELA						
Uso principal parcela		agrícola		**Otros usos**		
Superficie total (m²)		2.787,00		**% ocupacion**	2,12	
Viario acceso	**Cerramiento**	**Electricidad**	**Agua**	**Saneamiento**	**Alumbrado**	**Otros**
asfaltado						

4- CARACTERÍSTICAS DE LAS EDIFICACIONES					
	principal	**anejo 1**	**anejo 2**	**anejo 3**	**otros**
Uso	agrícola				
Antigüedad	2003				
Superficie ocupación (m²)	59,00				
Nº plantas(sobre/bajo rasante)	1				
Superficie construída (m²)	74,00				
Características constructivas:					
· Cerramiento de fachada	bloque				
· Tipo de cubierta	inclinada				
· Material de cubierta	uralita				
· Estructura					
· Carpintería	metálico				
Estado	regular				

IDENTIFICACIÓN y LOCALIZACIÓN	Sector 5 Nº 041
Finca, paraje "Regata Cotia".	

5- SITUACION URBANISTICA Y AMBIENTAL		
Clase y categoría de suelo	Suelo Rústico de Especial Protección Ganadero Forestal	SR-EP-GF
Protección		
Afecciones		
Observaciones	Cobertizo para apaeros.	

IDENTIFICACIÓN y LOCALIZACIÓN	Sector 5 Nº 042
Finca, paraje "Monte Avellaneda".	

LOCALIZACIÓN

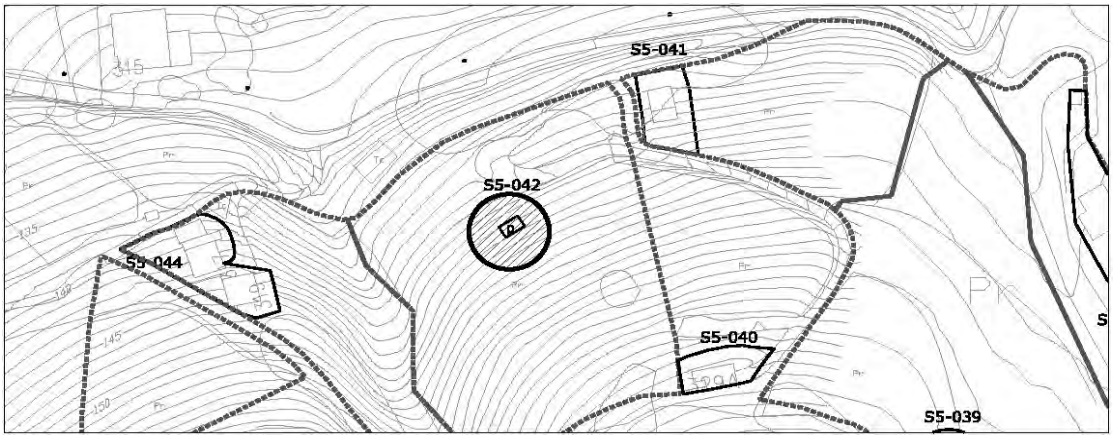

1- INFORMACIÓN GENERAL	
Situación	Viernoles
Acceso	Camino de Tanos a Viernoles
Titularidad	Privada

2- DATOS CATASTRALES			
Referencia catastral parcela	39087A015007510000YE	**Localización**	PB Viernoles 751 Pol 15 Parc 751
Referencia catastral edificación			

3- CARACTERÍSTICAS DE LA PARCELA						
Uso principal parcela		agrícola		**Otros usos**		
Superficie total (m²)		6.066,00		**% ocupacion**	0,35	
Viario acceso	**Cerramiento**	**Electricidad**	**Agua**	**Saneamiento**	**Alumbrado**	**Otros**
asfaltado					si	

4- CARACTERÍSTICAS DE LAS EDIFICACIONES					
	principal	**anejo 1**	**anejo 2**	**anejo 3**	**otros**
Uso	agrícola				
Antigüedad	1990				
Superficie ocupación (m²)	21,00				
Nº plantas(sobre/bajo rasante)	1				
Superficie construída (m²)	21,00				
Características constructivas:					
· Cerramiento de fachada	enfoscado				
· Tipo de cubierta	inclinada				
· Material de cubierta					
· Estructura					
· Carpintería	madera				
Estado	bueno				

IDENTIFICACIÓN y LOCALIZACIÓN	Sector 5 Nº 042
Finca, paraje "Monte Avellaneda".	

5- SITUACION URBANISTICA Y AMBIENTAL		
Clase y categoría de suelo	Suelo Rústico de Especial Protección Ganadero Forestal	SR-EP-GF
Protección		
Afecciones		
Observaciones	Cobertizo para apaeros.	

IDENTIFICACIÓN y LOCALIZACIÓN	Sector 5 Nº 043
Finca, paraje "Monte Avellaneda".	

LOCALIZACIÓN

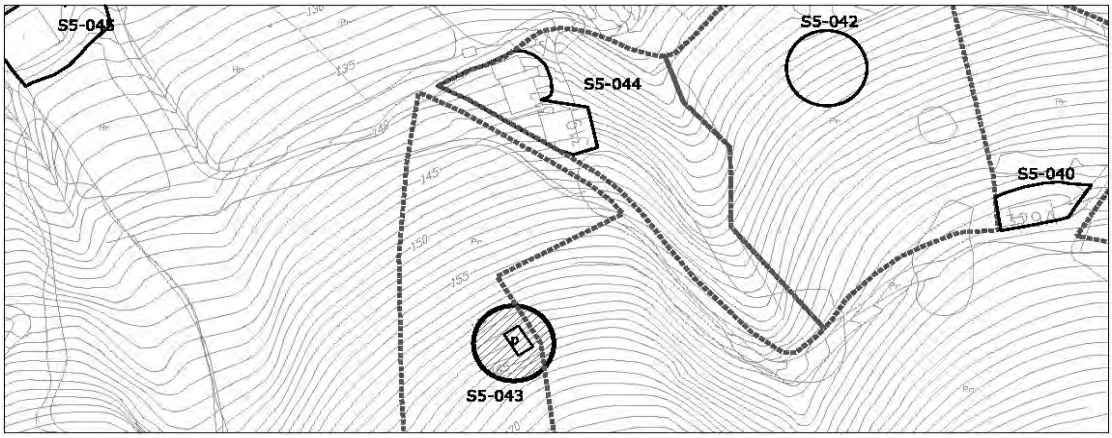

1- INFORMACIÓN GENERAL	
Situación	Viernoles
Acceso	Camino de Tanos a Viernoles
Titularidad	Privada

2- DATOS CATASTRALES			
Referencia catastral parcela	39087A015007480000YE	**Localización**	PB Viernoles 748 Pol 15 Parc 748
Referencia catastral edificación			

3- CARACTERÍSTICAS DE LA PARCELA						
Uso principal parcela		agrícola		**Otros usos**		
Superficie total (m²)		6.260,00		**% ocupacion**	0,46	
Viario acceso	**Cerramiento**	**Electricidad**	**Agua**	**Saneamiento**	**Alumbrado**	**Otros**
asfaltado					si	

4- CARACTERÍSTICAS DE LAS EDIFICACIONES					
	principal	**anejo 1**	**anejo 2**	**anejo 3**	**otros**
Uso	agrícola				
Antigüedad	1950				
Superficie ocupación (m²)	29,00				
Nº plantas(sobre/bajo rasante)	1				
Superficie construída (m²)	29,00				
Características constructivas:					
· Cerramiento de fachada	enfoscado				
· Tipo de cubierta	inclinada				
· Material de cubierta	teja				
· Estructura					
· Carpintería	madera				
Estado	bueno				

IDENTIFICACIÓN y LOCALIZACIÓN	Sector 5 Nº 043
Finca, paraje "Monte Avellaneda".	

5- SITUACION URBANISTICA Y AMBIENTAL		
Clase y categoría de suelo	Suelo Rústico de Especial Protección Ganadero Forestal	SR-EP-GF
Protección		
Afecciones		
Observaciones	Cobertizo para apaeros.	

IDENTIFICACIÓN y LOCALIZACIÓN	Sector 5 Nº 044
Finca, paraje "Monte Avellaneda".	

LOCALIZACIÓN

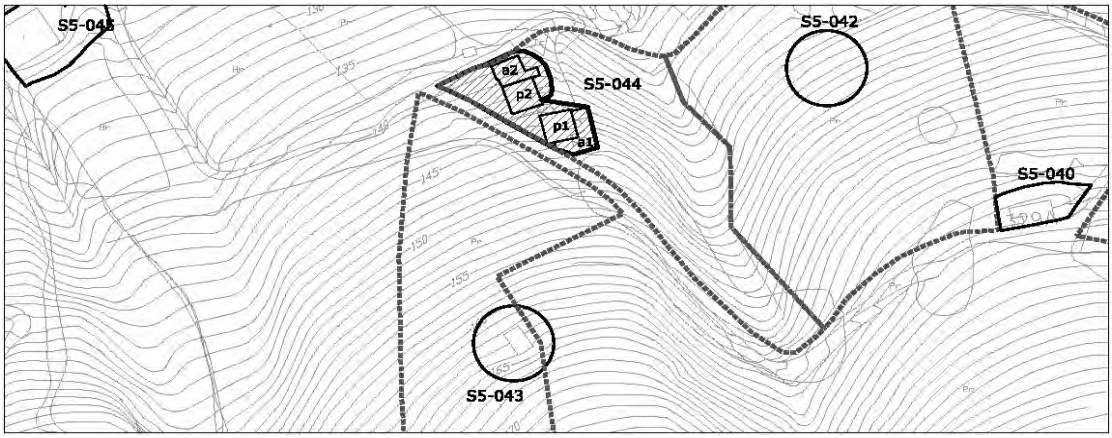

1- INFORMACIÓN GENERAL	
Situación	Viernoles
Acceso	Camino de Tanos a Viernoles
Titularidad	Privada

2- DATOS CATASTRALES			
Referencia catastral parcela	39087A015007500000YJ	**Localización**	PB Viernoles 317 N2-319 Pol 15
Referencia catastral edificación	39087A015007500001UK		Parc 750

3- CARACTERÍSTICAS DE LA PARCELA						
Uso principal parcela		residencial		**Otros usos**	agrícola	
Superficie total (m²)		2.931,00		**% ocupacion**	9,14	
Viario acceso	**Cerramiento**	**Electricidad**	**Agua**	**Saneamiento**	**Alumbrado**	**Otros**
asfaltado	metálica	si	si		si	

4- CARACTERÍSTICAS DE LAS EDIFICACIONES					
	principal 1	**principal 2**	**anejo 1**	**anejo 2**	**otros**
Uso	vivienda	agrícola	vivienda	agrícola	
Antigüedad	1925				
Superficie ocupación (m²)	67,00	68,00	75,00	58,00	
Nº plantas(sobre/bajo rasante)	1	1	1	1	
Superficie construída (m²)	67,00	68,00	75,00	58,00	
Características constructivas:					
· Cerramiento de fachada	ladrillo	bloque	piedra	bloque	
· Tipo de cubierta	inclinada	inclinada	inclinada	inclinada	
· Material de cubierta	teja	teja	teja	teja	
· Estructura	hormigón	hormgión	muro de carga	hormgión	
· Carpintería	metálico	madera	madera	madera	
Estado	bueno	bueno	regular	bueno	

IDENTIFICACIÓN y LOCALIZACIÓN	Sector 5 Nº 044
Finca, paraje "Monte Avellaneda".	

5- SITUACION URBANISTICA Y AMBIENTAL		
Clase y categoría de suelo	Suelo Rústico de Especial Protección Ganadero Forestal	SR-EP-GF
Protección		
Afecciones		
Observaciones	Edificaciones residenciales aisladas con anejos agrícolas en buen estado.	

IDENTIFICACIÓN y LOCALIZACIÓN	Sector 5 Nº 045
Finca, paraje "Río Riba".	

LOCALIZACIÓN

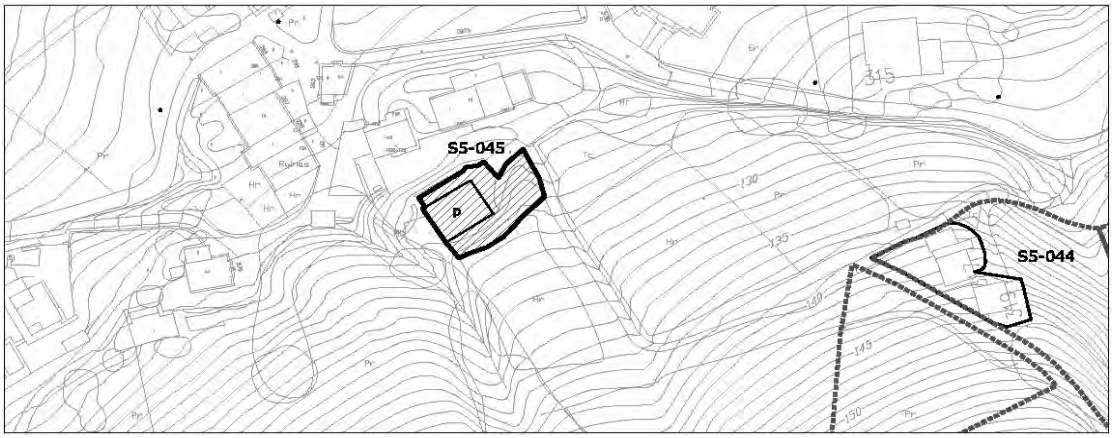

1- INFORMACIÓN GENERAL	
Situación	Viernoles
Acceso	Camino de Tanos a Viernoles
Titularidad	Privada

2- DATOS CATASTRALES			
Referencia catastral parcela	5770324VN1957B0000FP	**Localización**	PB Viernoles-Rio A 297
Referencia catastral edificación	5770324VN1957B0001GA ; 5770324VN1957B0002HS ; 5770324VN1957B0003JD		

3- CARACTERÍSTICAS DE LA PARCELA						
Uso principal parcela		agrícola		**Otros usos**		
Superficie total (m²)		8.886,00		**% ocupacion**	1,88	
Viario acceso	**Cerramiento**	**Electricidad**	**Agua**	**Saneamiento**	**Alumbrado**	**Otros**
asfaltado					si	

4- CARACTERÍSTICAS DE LAS EDIFICACIONES					
	principal	**anejo 1**	**anejo 2**	**anejo 3**	**otros**
Uso	agrícola				
Antigüedad	1978				
Superficie ocupación (m²)	167,00				
Nº plantas(sobre/bajo rasante)	1				
Superficie construída (m²)	167,00				
Características constructivas:					
· Cerramiento de fachada	bloque				
· Tipo de cubierta	inclinada				
· Material de cubierta	uralita				
· Estructura					
· Carpintería	madera				
Estado	bueno				

IDENTIFICACIÓN y LOCALIZACIÓN	Sector 5 Nº 045
Finca, paraje "Río Riba".	

5- SITUACION URBANISTICA Y AMBIENTAL		
Clase y categoría de suelo	Suelo Rústico de Especial Protección Producción Agroganadera	SR-EP-PA
Protección		
Afecciones		
Observaciones	Almacén agrícola.	

IDENTIFICACIÓN y LOCALIZACIÓN	Sector 5 Nº 046
Finca, paraje "Casona".	

LOCALIZACIÓN

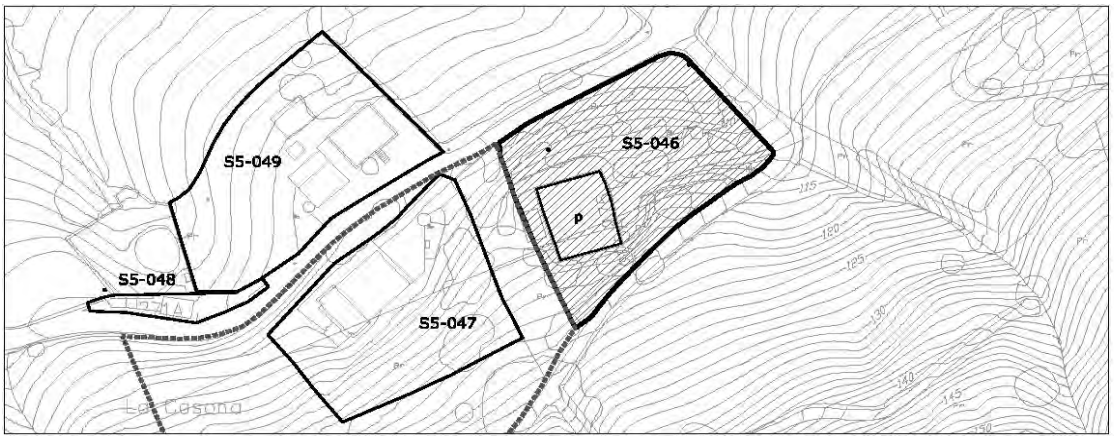

1- INFORMACIÓN GENERAL	
Situación	Viernoles
Acceso	Camino de la Helechera
Titularidad	Privada

2- DATOS CATASTRALES			
Referencia catastral parcela	39087A015007870000YH	**Localización**	PB Viernoles 273A Pol 15 Parx 787
Referencia catastral edificación	001904900VN19E0001MB		

3- CARACTERÍSTICAS DE LA PARCELA						
Uso principal parcela		residencial		**Otros usos**	agrícola	
Superficie total (m²)		8.158,00		**% ocupacion**	3,52	
Viario acceso	**Cerramiento**	**Electricidad**	**Agua**	**Saneamiento**	**Alumbrado**	**Otros**
asfaltado	metálica	si	si			

4- CARACTERÍSTICAS DE LAS EDIFICACIONES					
	principal	**anejo 1**	**anejo 2**	**anejo 3**	**otros**
Uso	vivienda				
Antigüedad	1981				
Superficie ocupación (m²)	287,00				
Nº plantas(sobre/bajo rasante)	2				
Superficie construída (m²)	344,00				
Características constructivas:					
· Cerramiento de fachada	enfoscado				
· Tipo de cubierta	inclinada				
· Material de cubierta	teja				
· Estructura	hormigón				
· Carpintería	metálico				
Estado	bueno				

IDENTIFICACIÓN y LOCALIZACIÓN	Sector 5 Nº 046
Finca, paraje "Casona".	

5- SITUACION URBANISTICA Y AMBIENTAL		
Clase y categoría de suelo	Suelo Rústico de Especial Protección Ganadero Forestal	SR-EP-GF
Protección		
Afecciones		
Observaciones	Edificación residencial aislada en buen estado vinculada a explotación agrícola con cierto componente industrial de primera transformación.	

IDENTIFICACIÓN y LOCALIZACIÓN	Sector 5 Nº 047
Finca, paraje "Casona".	

LOCALIZACIÓN

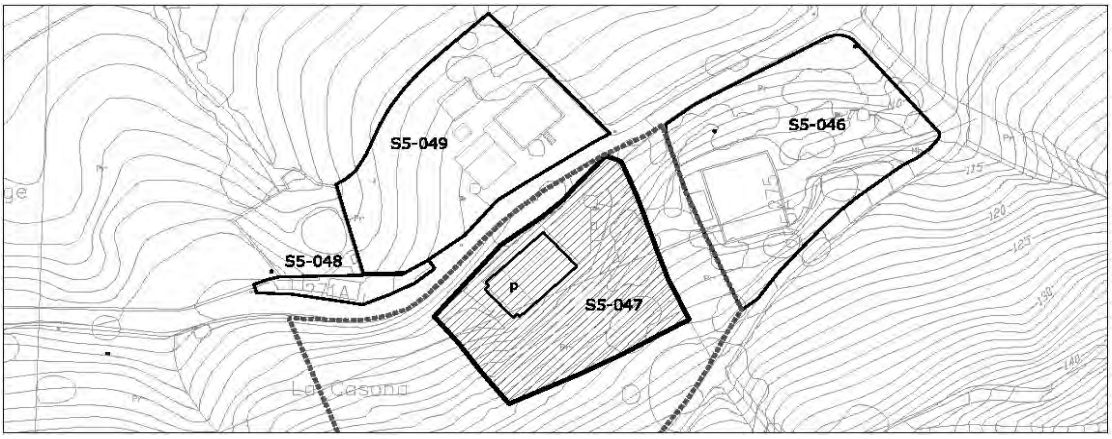

1- INFORMACIÓN GENERAL	
Situación	Viernoles
Acceso	Camino de Tanos a Viernoles
Titularidad	Privada

2- DATOS CATASTRALES			
Referencia catastral parcela	39087A015000180000YH	**Localización**	BO Viernoles 275 N2-275a Pol 15
Referencia catastral edificación	39087A015000180001UJ		Parc 18

3- CARACTERÍSTICAS DE LA PARCELA						
Uso principal parcela		residencial		**Otros usos**	agrícola	
Superficie total (m²)		2.922,00		**% ocupacion**	12,49	
Viario acceso	**Cerramiento**	**Electricidad**	**Agua**	**Saneamiento**	**Alumbrado**	**Otros**
asfaltado	metálica	si	si		si	

4- CARACTERÍSTICAS DE LAS EDIFICACIONES					
	principal	**anejo 1**	**anejo 2**	**anejo 3**	**otros**
Uso	vivienda				
Antigüedad	1924				
Superficie ocupación (m²)	365,00				
Nº plantas(sobre/bajo rasante)	2				
Superficie construída (m²)	715,00				
Características constructivas:					
· Cerramiento de fachada	enfoscado				
· Tipo de cubierta	inclinada				
· Material de cubierta	teja				
· Estructura	hormigón				
· Carpintería	metálico				
Estado	bueno				

IDENTIFICACIÓN y LOCALIZACIÓN	Sector 5 Nº 047
Finca, paraje "Casona".	

5- SITUACION URBANISTICA Y AMBIENTAL		
Clase y categoría de suelo	Suelo Rústico de Especial Protección Ganadero Forestal	SR-EP-GF
Protección		
Afecciones	Línea eléctrica de 20KV.	
Observaciones	Edificación residencial aislada en buen estado vinculada a explotación agrícola.	

IDENTIFICACIÓN y LOCALIZACIÓN	Sector 5 Nº 048
Lavadero Viernoles, paraje "San Jorge".	

LOCALIZACIÓN

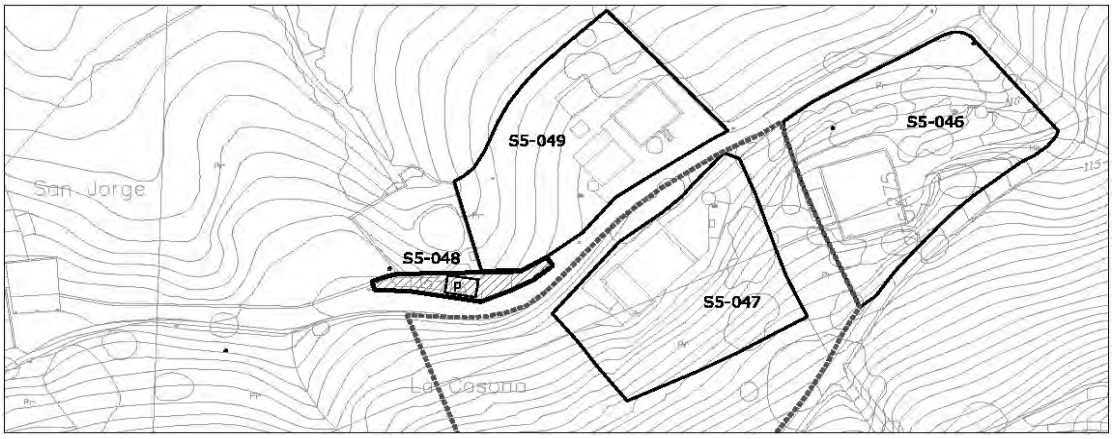

1- INFORMACIÓN GENERAL	
Situación	Viernoles
Acceso	Camino de la Helechera
Titularidad	Pública

2- DATOS CATASTRALES			
Referencia catastral parcela	39087A015001120000YS	**Localización**	PB Viernoles 271A Pol 15 Parc 819
Referencia catastral edificación			

3- CARACTERÍSTICAS DE LA PARCELA						
Uso principal parcela		equipamiento		**Otros usos**		
Superficie total (m²)		245,00		**% ocupacion**	13,47	
Viario acceso	**Cerramiento**	**Electricidad**	**Agua**	**Saneamiento**	**Alumbrado**	**Otros**
asfaltado	de fábrica				si	

4- CARACTERÍSTICAS DE LAS EDIFICACIONES						
	principal	**anejo 1**	**anejo 2**	**anejo 3**	**otros**
Uso	equipamiento				
Antigüedad	1950				
Superficie ocupación (m²)	33,00				
Nº plantas(sobre/bajo rasante)	1				
Superficie construída (m²)	33,00				
Características constructivas:					
· Cerramiento de fachada					
· Tipo de cubierta	inclinada				
· Material de cubierta	teja				
· Estructura	madera				
· Carpintería					
Estado	bueno				

IDENTIFICACIÓN y LOCALIZACIÓN	Sector 5 Nº 048
Lavadero Viernoles, paraje "San Jorge".	

5- SITUACION URBANISTICA Y AMBIENTAL		
Clase y categoría de suelo	Suelo Rústico de Especial Protección de Recurso de Suelo	SR-EP-RS
Protección		
Afecciones	Yacimiento arqueológico San Jorge: 87010	
Observaciones	Lavadero y zona de juegos en Viernoles.	

IDENTIFICACIÓN y LOCALIZACIÓN	Sector 5 Nº 049
Finca, paraje "San Jorge".	

LOCALIZACIÓN

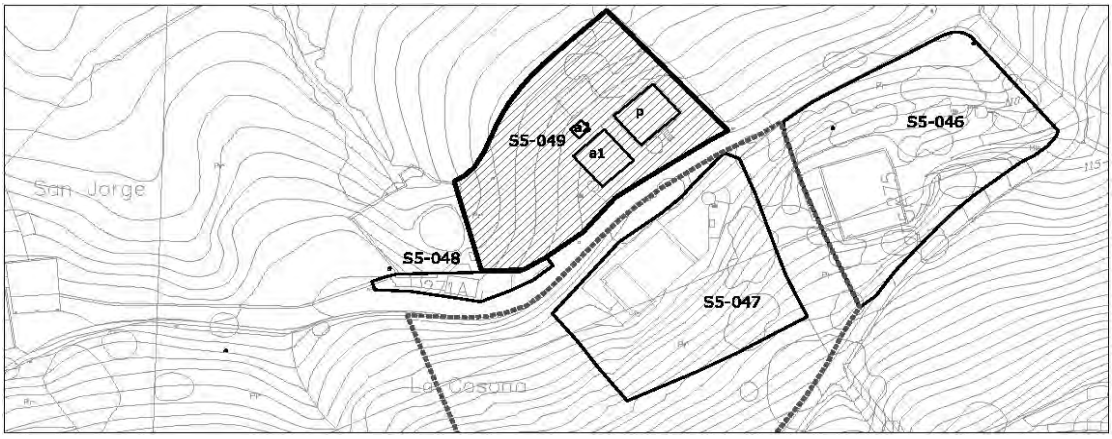

1- INFORMACIÓN GENERAL	
Situación	Viernoles
Acceso	Camino de Tanos a Viernoles
Titularidad	Privada

2- DATOS CATASTRALES			
Referencia catastral parcela	39087A015001110000YE	**Localización**	PB Viernoles 273 Pol 15 Parc 111
Referencia catastral edificación			

3- CARACTERÍSTICAS DE LA PARCELA						
Uso principal parcela		residencial		**Otros usos**	agrícola	
Superficie total (m²)		2.545,00		**% ocupacion**	11,36	
Viario acceso	**Cerramiento**	**Electricidad**	**Agua**	**Saneamiento**	**Alumbrado**	**Otros**
asfaltado	metálica	si	si		si	

4- CARACTERÍSTICAS DE LAS EDIFICACIONES					
	principal	**anejo 1**	**anejo 2**	**anejo 3**	**otros**
Uso	vivienda	agrícola	almacén		
Antigüedad	1985				
Superficie ocupación (m²)	148,00	128,00	13,00		
Nº plantas(sobre/bajo rasante)	2	1	1		
Superficie construída (m²)	508,00	128,00	13,00		
Características constructivas:					
· Cerramiento de fachada	cerámico	enfoscado	enfoscado		
· Tipo de cubierta	inclinada	inclinada	inclinada		
· Material de cubierta	teja	uralita	uralita		
· Estructura	hormigón	hormigón	hormigón		
· Carpintería	madera				
Estado	bueno	bueno	bueno		

IDENTIFICACIÓN y LOCALIZACIÓN	Sector 5 Nº 049
Finca, paraje "San Jorge".	

5- SITUACION URBANISTICA Y AMBIENTAL		
Clase y categoría de suelo	Suelo Rústico de Especial Protección Producción Agroganadera	SR-EP-PA
	Suelo Rústico de Especial Protección de Recurso de Suelo	SR-EP-RS
Protección		
Afecciones		
Observaciones	Edificación residencial aislada en buen estado con anejos agrícolas vinculada a explotación agrícola.	

IDENTIFICACIÓN y LOCALIZACIÓN	Sector 5 Nº 050
Finca, paraje "Barcenia".	

LOCALIZACIÓN

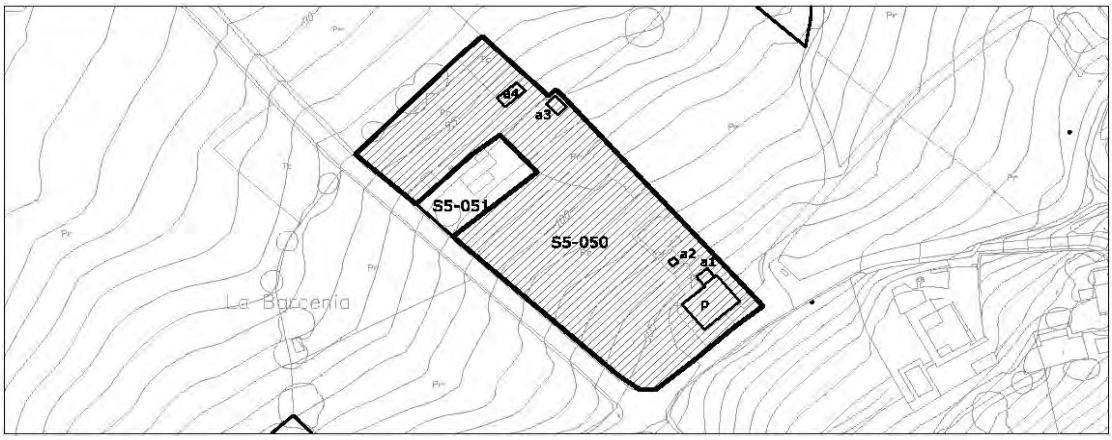

1- INFORMACIÓN GENERAL	
Situación	Viernoles
Acceso	Camino de Tanos a Viernoles
Titularidad	Privada

2- DATOS CATASTRALES			
Referencia catastral parcela	39087A015007900000YH	**Localización**	PB Viernoles 277C Pol 15 Parc 790
Referencia catastral edificación	39087A015007900001UJ		

3- CARACTERÍSTICAS DE LA PARCELA						
Uso principal parcela		residencial		**Otros usos**	agrícola	
Superficie total (m²)		4.279,00		**% ocupacion**	3,83	
Viario acceso	**Cerramiento**	**Electricidad**	**Agua**	**Saneamiento**	**Alumbrado**	**Otros**
asfaltado	de fábrica	si	si			

4- CARACTERÍSTICAS DE LAS EDIFICACIONES					
	principal	**anejo 1**	**anejo 2**	**anejo 3**	**anejo 4**
Uso	vivienda	almacén	almacén	almacén	almacén
Antigüedad	2000				
Superficie ocupación (m²)	113,00	11,00	3,00	14,00	23,00
Nº plantas(sobre/bajo rasante)	2	1	1	1	1
Superficie construída (m²)	147,00	11,00	3,00	14,00	23,00
Características constructivas:					
· Cerramiento de fachada	enfoscado				
· Tipo de cubierta	inclinada	inclinada	inclinada	inclinada	inclinada
· Material de cubierta	teja	uralita	uralita	uralita	uralita
· Estructura	hormigón				
· Carpintería	madera				
Estado	bueno				

IDENTIFICACIÓN y LOCALIZACIÓN	Sector 5 Nº 050
Finca, paraje "Barcenia".	

5- SITUACION URBANISTICA Y AMBIENTAL		
Clase y categoría de suelo	Suelo Rústico de Especial Protección Producción Agroganadera	SR-EP-PA
	Suelo Rústico de Especial Protección de Recurso de Suelo	SR-EP-RS
Protección		
Afecciones		
Observaciones	Edificación residencial aislada en buen estado con anejos agrícolas vinculada a explotación agrícola.	

IDENTIFICACIÓN y LOCALIZACIÓN	Sector 5 Nº 051
Finca, paraje "Barcenia".	

LOCALIZACIÓN



1- INFORMACIÓN GENERAL	
Situación	Viernoles
Acceso	Camino de Tanos a Viernoles
Titularidad	Privada

2- DATOS CATASTRALES			
Referencia catastral parcela	39087A015007900000YH	**Localización**	PB Viernoles 277C Pol 15 Parc 790
Referencia catastral edificación	39087A015007900001UJ		

3- CARACTERÍSTICAS DE LA PARCELA						
Uso principal parcela		residencial		**Otros usos**		
Superficie total (m²)		409,00		**% ocupacion**	14,18	
Viario acceso	**Cerramiento**	**Electricidad**	**Agua**	**Saneamiento**	**Alumbrado**	**Otros**
asfaltado	de fábrica	si	si			

4- CARACTERÍSTICAS DE LAS EDIFICACIONES					
	principal	**anejo 1**	**anejo 2**	**anejo 3**	**otros**
Uso	vivienda				
Antigüedad	2000				
Superficie ocupación (m²)	58,00				
Nº plantas(sobre/bajo rasante)	1				
Superficie construída (m²)	58,00				
Características constructivas:					
· Cerramiento de fachada	madera				
· Tipo de cubierta	inclinada				
· Material de cubierta	madera				
· Estructura	madera				
· Carpintería	madera				
Estado	bueno				

IDENTIFICACIÓN y LOCALIZACIÓN	Sector 5 Nº 051
Finca, paraje "Barcenia".	

5- SITUACION URBANISTICA Y AMBIENTAL		
Clase y categoría de suelo	Suelo Rústico de Especial Protección de Recurso de Suelo	SR-EP-RS
Protección		
Afecciones		
Observaciones	Cabaña de segunda residencia y usos recreativos.	

IDENTIFICACIÓN y LOCALIZACIÓN	Sector 5 Nº 052
Finca, paraje "Aguaducho".	

LOCALIZACIÓN

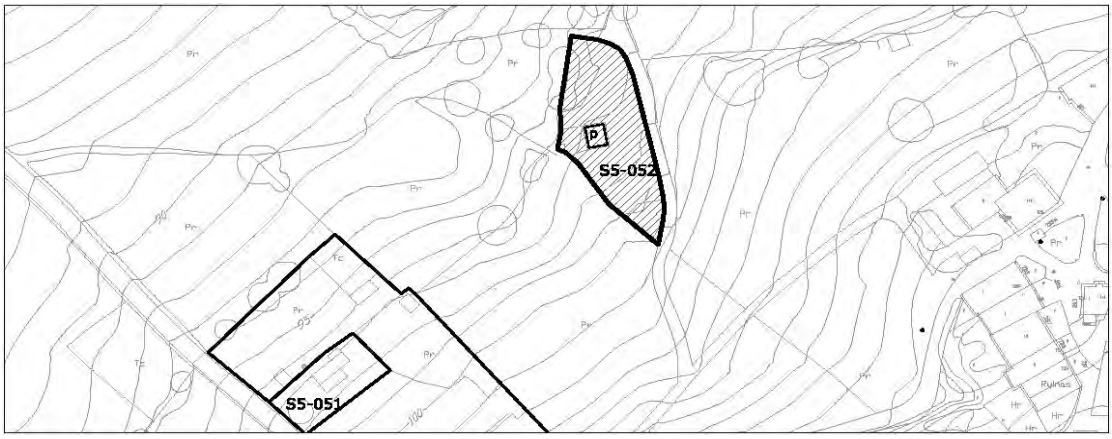

1- INFORMACIÓN GENERAL	
Situación	Viernoles
Acceso	Camino de Tanos a Viernoles
Titularidad	Privada

2- DATOS CATASTRALES			
Referencia catastral parcela	39087A015001080000YE	**Localización**	PB Viernoles 277D Pol 15 Parc 108
Referencia catastral edificación	39087A015001080001UR		

3- CARACTERÍSTICAS DE LA PARCELA						
Uso principal parcela		residencial		**Otros usos**	agrícola	
Superficie total (m²)		1.148,00		**% ocupacion**	2,44	
Viario acceso	**Cerramiento**	**Electricidad**	**Agua**	**Saneamiento**	**Alumbrado**	**Otros**
asfaltado	de fábrica	si	si			

4- CARACTERÍSTICAS DE LAS EDIFICACIONES					
	principal	**anejo 1**	**anejo 2**	**anejo 3**	**otros**
Uso	vivienda				
Antigüedad	2005				
Superficie ocupación (m²)	28,00				
Nº plantas(sobre/bajo rasante)	2				
Superficie construída (m²)	79,00				
Características constructivas:					
· Cerramiento de fachada	enfoscado				
· Tipo de cubierta	inclinada				
· Material de cubierta	teja				
· Estructura	madera				
· Carpintería	madera				
Estado	bueno				

IDENTIFICACIÓN y LOCALIZACIÓN	Sector 5 Nº 052
Finca, paraje "Aguaducho".	

5- SITUACION URBANISTICA Y AMBIENTAL		
Clase y categoría de suelo	Suelo Rústico de Especial Protección Producción Agroganadera	SR-EP-PA
	Suelo Rústico de Especial Protección de Recurso de Suelo	SR-EP-RS
Protección		
Afecciones		
Observaciones	Edificación residencial aislada vinculada a usos agrícolas.	

IDENTIFICACIÓN y LOCALIZACIÓN	Sector 5 Nº 053
Finca, paraje "Tajuela".	

LOCALIZACIÓN

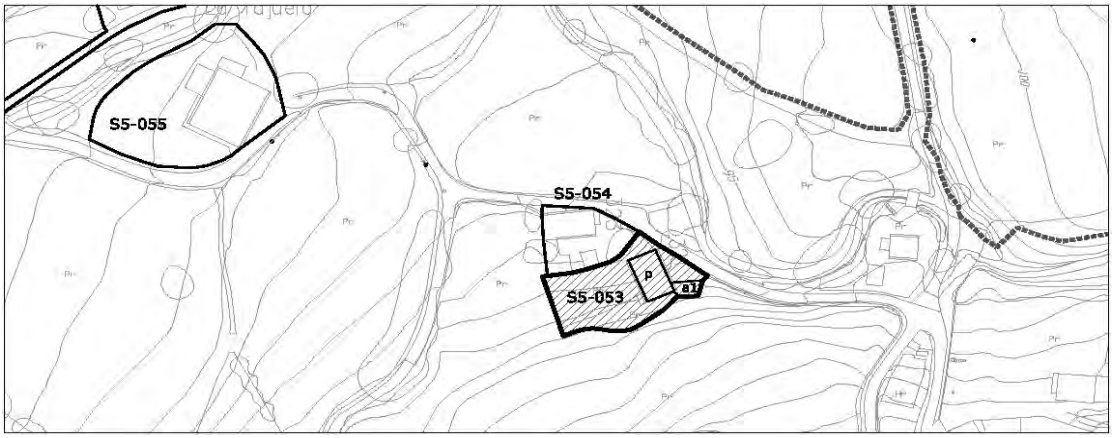

1- INFORMACIÓN GENERAL	
Situación	Viernoles
Acceso	Camino de Macenti
Titularidad	Privada

2- DATOS CATASTRALES			
Referencia catastral parcela	39087A015008160000YU	**Localización**	PB Viernoles 321 Pol 15 Parc 816
Referencia catastral edificación	39087A015008160001UI		

3- CARACTERÍSTICAS DE LA PARCELA						
Uso principal parcela		residencial		**Otros usos**	agrícola	
Superficie total (m²)		657,00		**% ocupacion**	19,18	
Viario acceso	**Cerramiento**	**Electricidad**	**Agua**	**Saneamiento**	**Alumbrado**	**Otros**
asfaltado	de fábrica	si	si			

4- CARACTERÍSTICAS DE LAS EDIFICACIONES					
	principal	**anejo 1**	**anejo 2**	**anejo 3**	**otros**
Uso	vivienda	almacén			
Antigüedad	1967				
Superficie ocupación (m²)	97,00	29,00			
Nº plantas(sobre/bajo rasante)	1	1			
Superficie construída (m²)	97,00	29,00			
Características constructivas:		245,00			
· Cerramiento de fachada	piedra				
· Tipo de cubierta	inclinada	plana			
· Material de cubierta	teja	hormigón			
· Estructura					
· Carpintería	madera	metálico			
Estado	bueno	bueno			

IDENTIFICACIÓN y LOCALIZACIÓN	Sector 5 Nº 053
Finca, paraje "Tajuela".	

5- SITUACION URBANISTICA Y AMBIENTAL		
Clase y categoría de suelo	Suelo Rústico de Especial Protección de Recurso de Suelo	SR-EP-RS
Protección		
Afecciones		
Observaciones	Edificación residencial aislada con almacén anejo en buen estado y vinculado a explotación agrícola con componente industrial de primera transformación.	

IDENTIFICACIÓN y LOCALIZACIÓN	Sector 5 Nº 054
Finca, paraje "Tajuela".	

LOCALIZACIÓN

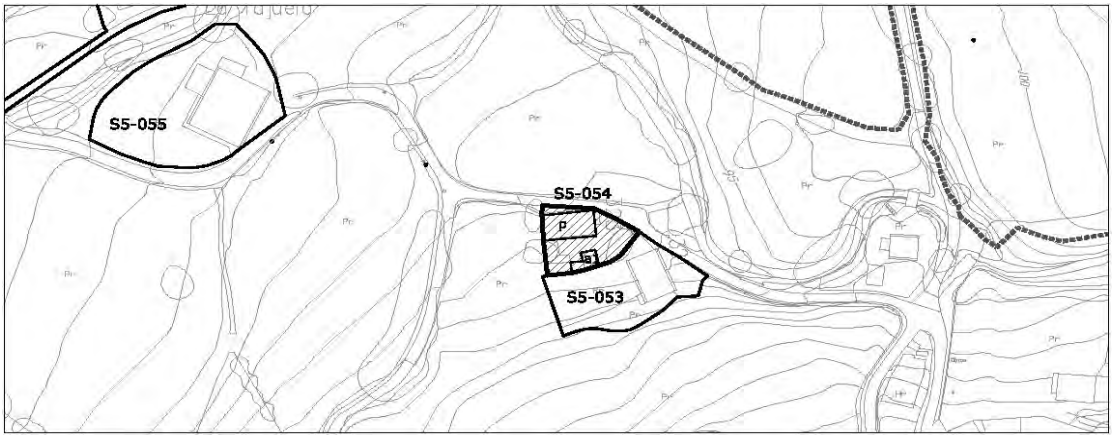

1- INFORMACIÓN GENERAL	
Situación	Viernoles
Acceso	Camino de Macenti
Titularidad	Privada

2- DATOS CATASTRALES			
Referencia catastral parcela	39087A015008170000YH	**Localización**	PB Viernoles 323 Pol 15 Parc 817
Referencia catastral edificación	39087A015008160001UI		

3- CARACTERÍSTICAS DE LA PARCELA						
Uso principal parcela		residencial		**Otros usos**	agrícola	
Superficie total (m²)		395,00		**% ocupacion**	31,90	
Viario acceso	**Cerramiento**	**Electricidad**	**Agua**	**Saneamiento**	**Alumbrado**	**Otros**
asfaltado	de fábrica	si	si			

4- CARACTERÍSTICAS DE LAS EDIFICACIONES					
	principal	**anejo 1**	**anejo 2**	**anejo 3**	**otros**
Uso	vivienda	almacén			
Antigüedad	1924				
Superficie ocupación (m²)	99,00	27,00			
Nº plantas(sobre/bajo rasante)	2	1			
Superficie construída (m²)	192,00	27,00			
Características constructivas:					
· Cerramiento de fachada	enfoscado	enfoscado			
· Tipo de cubierta	inclinada	plana			
· Material de cubierta	teja	uralita			
· Estructura					
· Carpintería	madera	metálico			
Estado	bueno	bueno			

IDENTIFICACIÓN y LOCALIZACIÓN	Sector 5 Nº 054
Finca, paraje "Tajuela".	

5- SITUACION URBANISTICA Y AMBIENTAL		
Clase y categoría de suelo	Suelo Rústico de Especial Protección de Recurso de Suelo	SR-EP-RS
Protección		
Afecciones		
Observaciones	Edificación residencial aislada con almacén anejo en buen estado y vinculado a explotación agrícola con componente industrial de primera transformación.	

IDENTIFICACIÓN y LOCALIZACIÓN	Sector 5 Nº 055
Finca, paraje "Tajuela".	

LOCALIZACIÓN

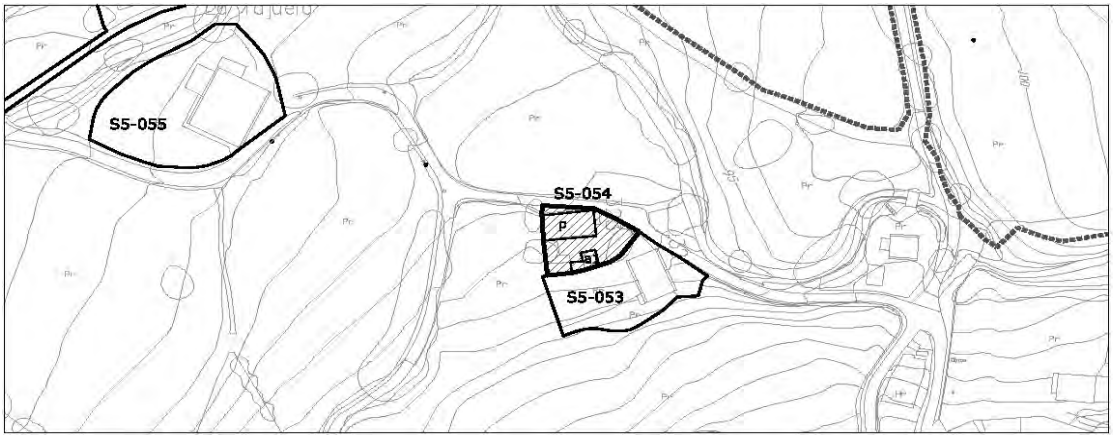

1- INFORMACIÓN GENERAL	
Situación	Viernoles
Acceso	Camino de Macenti
Titularidad	Privada

2- DATOS CATASTRALES			
Referencia catastral parcela	39087A015000910000YB	**Localización**	PB Viernoles 325 Pol 15 Parc 91
Referencia catastral edificación	39087A015000910001UZ		

3- CARACTERÍSTICAS DE LA PARCELA						
Uso principal parcela		residencial		**Otros usos**	agrícola	
Superficie total (m²)		3.995,00		**% ocupacion**	7,51	
Viario acceso	**Cerramiento**	**Electricidad**	**Agua**	**Saneamiento**	**Alumbrado**	**Otros**
asfaltado	de fábrica	si	si			

4- CARACTERÍSTICAS DE LAS EDIFICACIONES					
	principal	**anejo 1**	**anejo 2**	**anejo 3**	**otros**
Uso	vivienda	almacén			
Antigüedad	1924				
Superficie ocupación (m²)	258,00	42,00			
Nº plantas(sobre/bajo rasante)	2	1			
Superficie construída (m²)	480,00	42,00			
Características constructivas:					
· Cerramiento de fachada	piedra	enfoscado			
· Tipo de cubierta	inclinada	plana			
· Material de cubierta	teja	uralita			
· Estructura	muro de carga	muro de carga			
· Carpintería	madera	metálico			
Estado	bueno	bueno			

IDENTIFICACIÓN y LOCALIZACIÓN	Sector 5 Nº 055
Finca, paraje "Tajuela".	

5- SITUACION URBANISTICA Y AMBIENTAL		
Clase y categoría de suelo	Suelo Rústico de Especial Protección de Recurso de Suelo	SR-EP-RS
	Suelo Rústico de Especial Protección de Riberas	SR-EP-R
Protección		
Afecciones		
Observaciones	Edificación residencial aislada con almacén anejo en buen estado y vinculado a explotación agrícola con componente industrial de primera transformación.	

IDENTIFICACIÓN y LOCALIZACIÓN	Sector 5 Nº 056
Finca, paraje "Macenti".	

LOCALIZACIÓN

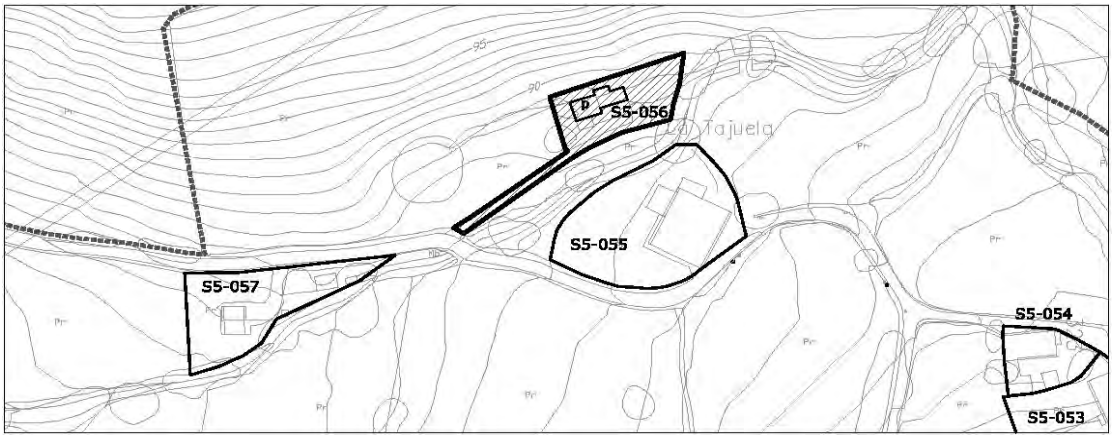

1- INFORMACIÓN GENERAL	
Situación	Viernoles
Acceso	Camino de Macenti
Titularidad	Privada

2- DATOS CATASTRALES			
Referencia catastral parcela	39087A015000870000YA	**Localización**	Pol 15 Parc 87
Referencia catastral edificación			

3- CARACTERÍSTICAS DE LA PARCELA						
Uso principal parcela		agrícola		**Otros usos**		
Superficie total (m²)		15.166,00		**% ocupacion**	0,48	
Viario acceso	**Cerramiento**	**Electricidad**	**Agua**	**Saneamiento**	**Alumbrado**	**Otros**
asfaltado	metálica					

4- CARACTERÍSTICAS DE LAS EDIFICACIONES					
	principal	**anejo 1**	**anejo 2**	**anejo 3**	**otros**
Uso	agrícola				
Antigüedad	1924				
Superficie ocupación (m²)	73,00				
Nº plantas(sobre/bajo rasante)	1				
Superficie construída (m²)	73,00				
Características constructivas:					
· Cerramiento de fachada					
· Tipo de cubierta					
· Material de cubierta					
· Estructura					
· Carpintería					
Estado	bueno				

IDENTIFICACIÓN y LOCALIZACIÓN	Sector 5 Nº 056
Finca, paraje "Macenti".	

5- SITUACION URBANISTICA Y AMBIENTAL		
Clase y categoría de suelo	Suelo Rústico de Especial Protección de Recurso de Suelo	SR-EP-RS
Protección		
Afecciones		
Observaciones	Edificaciones agrícolas.	

IDENTIFICACIÓN y LOCALIZACIÓN	Sector 5 Nº 057
Finca, paraje "Aguaducho".	

LOCALIZACIÓN

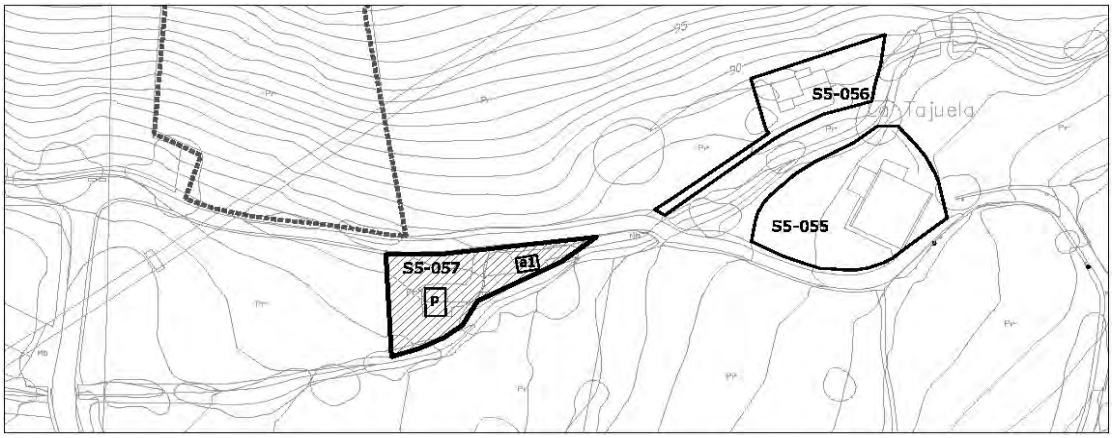

1- INFORMACIÓN GENERAL	
Situación	Viernoles
Acceso	Camino de Macenti
Titularidad	Privada

2- DATOS CATASTRALES			
Referencia catastral parcela	39087A015001730000YI	**Localización**	PB Viernoles 325APol 15 Parc 173
Referencia catastral edificación	39087A015001730001UO		

3- CARACTERÍSTICAS DE LA PARCELA						
Uso principal parcela		agrícola		**Otros usos**		
Superficie total (m²)		641,00		**% ocupacion**	9,83	
Viario acceso	**Cerramiento**	**Electricidad**	**Agua**	**Saneamiento**	**Alumbrado**	**Otros**
asfaltado	metálica	si				

4- CARACTERÍSTICAS DE LAS EDIFICACIONES					
	principal	**anejo 1**	**anejo 2**	**anejo 3**	**otros**
Uso	agrícola	almacén			
Antigüedad	2000				
Superficie ocupación (m²)	41,00	22,00			
Nº plantas(sobre/bajo rasante)	1	1			
Superficie construída (m²)	41,00	22,00			
Características constructivas:					
· Cerramiento de fachada	enfoscado	metálico			
· Tipo de cubierta	inclinada	inclinada			
· Material de cubierta	teja	uralita			
· Estructura					
· Carpintería					
Estado	bueno	regular			

IDENTIFICACIÓN y LOCALIZACIÓN	Sector 5 Nº 057
Finca, paraje "Aguaducho".	

5- SITUACION URBANISTICA Y AMBIENTAL		
Clase y categoría de suelo	Suelo Rústico de Especial Protección de Recurso de Suelo	SR-EP-RS
Protección		
Afecciones		
Observaciones	Edificaciones agrícolas.	

IDENTIFICACIÓN y LOCALIZACIÓN	Sector 5 Nº 058
Finca, paraje "Aguaducho".	

LOCALIZACIÓN

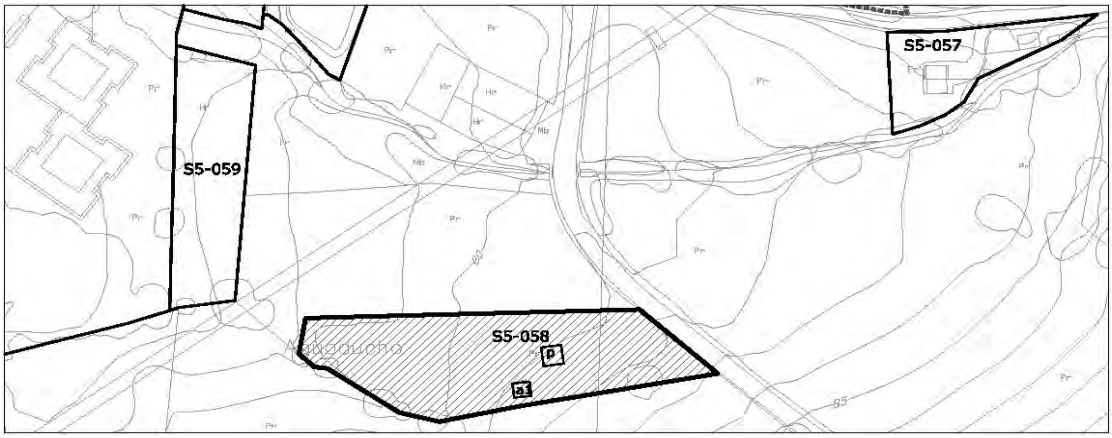

1- INFORMACIÓN GENERAL	
Situación	Viernoles
Acceso	Camino de Tanos a Viernoles
Titularidad	Privada

2- DATOS CATASTRALES			
Referencia catastral parcela	39087A015007940000YY	**Localización**	PB Viernoles 277APol 15 Parc 794
Referencia catastral edificación	39087A015007940001UU		

3- CARACTERÍSTICAS DE LA PARCELA						
Uso principal parcela		residencial		**Otros usos**	agrícola	
Superficie total (m²)		2.334,00		**% ocupacion**	1,97	
Viario acceso	**Cerramiento**	**Electricidad**	**Agua**	**Saneamiento**	**Alumbrado**	**Otros**
asfaltado	vegetal	si	si			

4- CARACTERÍSTICAS DE LAS EDIFICACIONES					
	principal	**anejo 1**	**anejo 2**	**anejo 3**	**otros**
Uso	vivienda	almacén			
Antigüedad	2004				
Superficie ocupación (m²)	28,00	18,00			
Nº plantas(sobre/bajo rasante)	1	1			
Superficie construída (m²)	28,00	18,00			
Características constructivas:					
· Cerramiento de fachada	enfoscado				
· Tipo de cubierta	inclinada				
· Material de cubierta	teja				
· Estructura					
· Carpintería	madera				
Estado	bueno				

IDENTIFICACIÓN y LOCALIZACIÓN	Sector 5 Nº 058
Finca, paraje "Aguaducho".	

5- SITUACION URBANISTICA Y AMBIENTAL		
Clase y categoría de suelo	Suelo Rústico de Especial Protección de Recurso de Suelo	SR-EP-RS
Protección		
Afecciones	Línea eléctrica de 20 KV.	
Observaciones	Edificación residencial aislada con almacén anejo en buen estado y vinculado a explotación agrícola.	

IDENTIFICACIÓN y LOCALIZACIÓN	Sector 5 Nº 059
Finca, paraje "Aguaducho".	

LOCALIZACIÓN

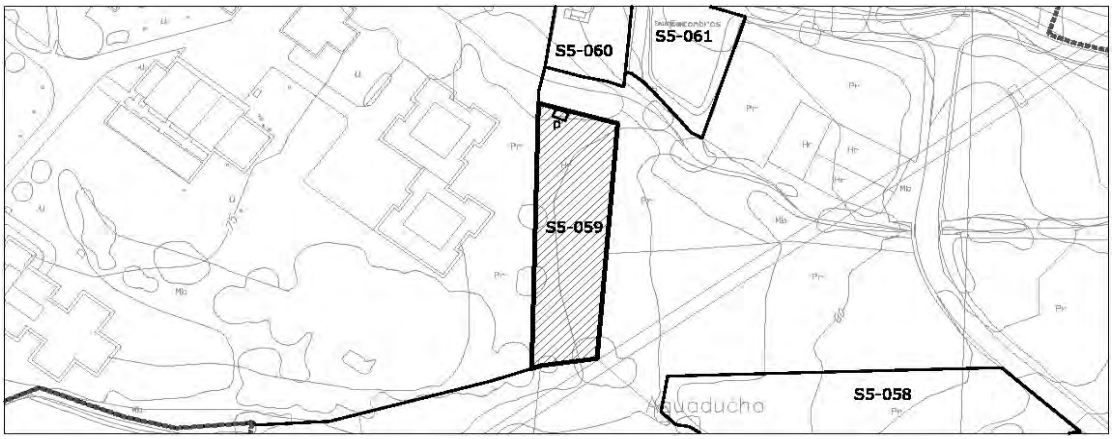

1- INFORMACIÓN GENERAL	
Situación	Viernoles
Acceso	Camino de Tanos a Viernoles
Titularidad	Privada

2- DATOS CATASTRALES			
Referencia catastral parcela	39087A015001640000YM	**Localización**	Pol 15 Parc 164
Referencia catastral edificación			

3- CARACTERÍSTICAS DE LA PARCELA						
Uso principal parcela		agrícola		**Otros usos**		
Superficie total (m²)		810,00		**% ocupacion**	0,99	
Viario acceso	**Cerramiento**	**Electricidad**	**Agua**	**Saneamiento**	**Alumbrado**	**Otros**
	metálica					

4- CARACTERÍSTICAS DE LAS EDIFICACIONES					
	principal	**anejo 1**	**anejo 2**	**anejo 3**	**otros**
Uso	agrícola				
Antigüedad	2000				
Superficie ocupación (m²)	8,00				
Nº plantas(sobre/bajo rasante)	1				
Superficie construída (m²)	8,00				
Características constructivas:					
· Cerramiento de fachada					
· Tipo de cubierta	inclinada				
· Material de cubierta	metálica				
· Estructura					
· Carpintería					
Estado	bueno				

IDENTIFICACIÓN y LOCALIZACIÓN	Sector 5 Nº 059
Finca, paraje "Aguaducho".	

5- SITUACION URBANISTICA Y AMBIENTAL		
Clase y categoría de suelo	Suelo Rústico de Especial Protección de Recurso de Suelo	SR-EP-RS
Protección		
Afecciones	Línea eléctrica de 55KV.	
Observaciones	Cobertizo agrícola.	

IDENTIFICACIÓN y LOCALIZACIÓN	Sector 5 Nº 060
Finca, paraje "Aguaducho".	

LOCALIZACIÓN

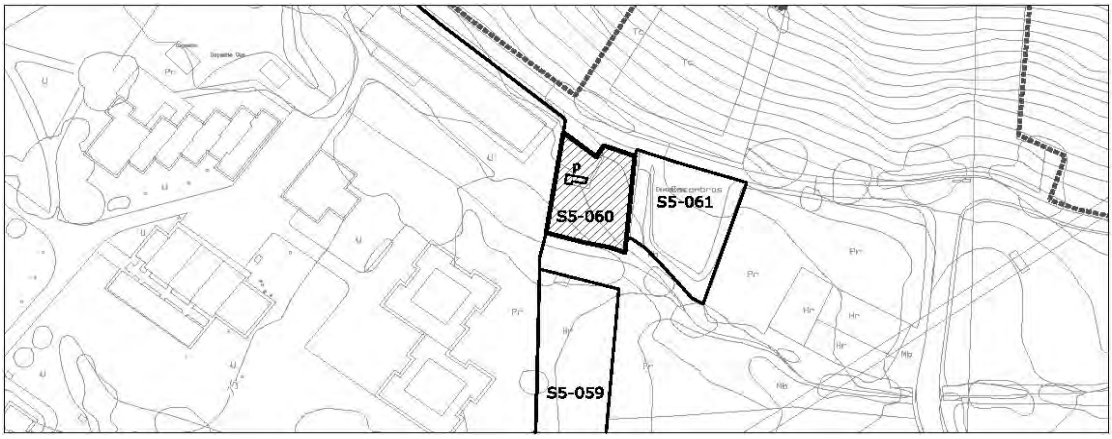

1- INFORMACIÓN GENERAL	
Situación	Viernoles
Acceso	Camino de Macenti
Titularidad	Privada

2- DATOS CATASTRALES			
Referencia catastral parcela	39087A015001650000YO	**Localización**	PB Viernoles 5165 Pol 15 Parc 165
Referencia catastral edificación			

3- CARACTERÍSTICAS DE LA PARCELA						
Uso principal parcela		agrícola		**Otros usos**		
Superficie total (m²)		687,00		**% ocupacion**	2,62	
Viario acceso	**Cerramiento**	**Electricidad**	**Agua**	**Saneamiento**	**Alumbrado**	**Otros**
asfaltado	vegetal	si			si	

4- CARACTERÍSTICAS DE LAS EDIFICACIONES					
	principal	**anejo 1**	**anejo 2**	**anejo 3**	**otros**
Uso	agrícola				
Antigüedad	2002				
Superficie ocupación (m²)	18,00				
Nº plantas(sobre/bajo rasante)	1				
Superficie construída (m²)	18,00				
Características constructivas:					
· Cerramiento de fachada					
· Tipo de cubierta	inclinada				
· Material de cubierta	metálica				
· Estructura					
· Carpintería					
Estado	bueno				

IDENTIFICACIÓN y LOCALIZACIÓN	Sector 5 Nº 060
Finca, paraje "Aguaducho".	

5- SITUACION URBANISTICA Y AMBIENTAL		
Clase y categoría de suelo	Suelo Rústico de Especial Protección de Recurso de Suelo	SR-EP-RS
Protección		
Afecciones	Conducción de abastecimiento de agua.	
Observaciones	Cobertizo agrícola.	

IDENTIFICACIÓN y LOCALIZACIÓN	Sector 5 Nº 061
Finca, paraje "Aguaducho".	

LOCALIZACIÓN

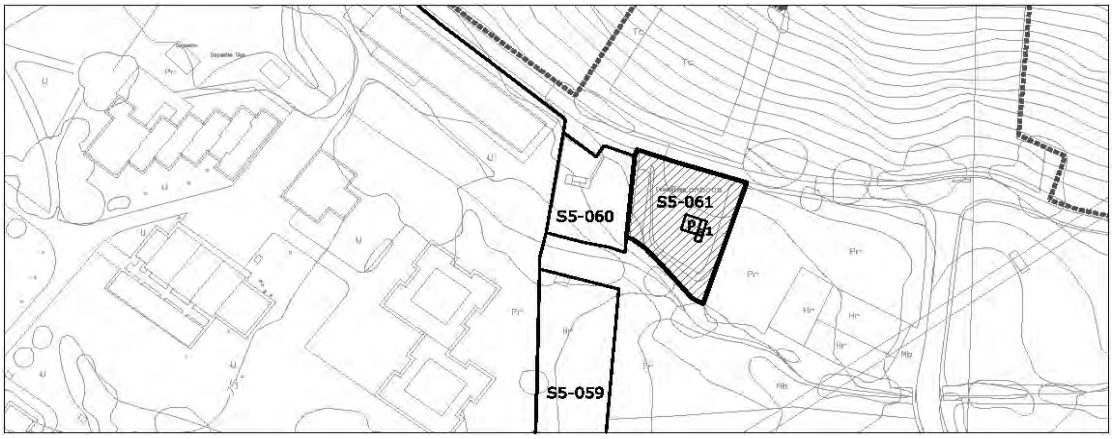

1- INFORMACIÓN GENERAL	
Situación	Viernoles
Acceso	Camino de Macenti
Titularidad	Privada

2- DATOS CATASTRALES			
Referencia catastral parcela	39087A015001660000YK	**Localización**	PB Viernoles 325B Pol 15 Parc 166
Referencia catastral edificación			

3- CARACTERÍSTICAS DE LA PARCELA						
Uso principal parcela		agrícola		**Otros usos**		
Superficie total (m²)		850,00		**% ocupacion**	3,29	
Viario acceso	**Cerramiento**	**Electricidad**	**Agua**	**Saneamiento**	**Alumbrado**	**Otros**
asfaltado	metálica	si			si	

4- CARACTERÍSTICAS DE LAS EDIFICACIONES					
	principal	**anejo 1**	**anejo 2**	**anejo 3**	**otros**
Uso	agrícola	agrícola			
Antigüedad	2002				
Superficie ocupación (m²)	19,00	9,00			
Nº plantas(sobre/bajo rasante)	1	1			
Superficie construída (m²)	19,00	9,00			
Características constructivas:					
· Cerramiento de fachada	enfoscado	metálico			
· Tipo de cubierta	inclinada	inclinada			
· Material de cubierta	teja	metálica			
· Estructura					
· Carpintería					
Estado	bueno				

IDENTIFICACIÓN y LOCALIZACIÓN	Sector 5 Nº 061
Finca, paraje "Aguaducho".	

5- SITUACION URBANISTICA Y AMBIENTAL		
Clase y categoría de suelo	Suelo Rústico de Especial Protección de Recurso de Suelo	SR-EP-RS
Protección		
Afecciones		
Observaciones	Edificaciones agrícolas.	

IDENTIFICACIÓN y LOCALIZACIÓN	Sector 5 Nº 062
Finca, paraje "Macenti".	

LOCALIZACIÓN



1- INFORMACIÓN GENERAL	
Situación	Viernoles
Acceso	Camino de Macenti
Titularidad	Privada

2- DATOS CATASTRALES			
Referencia catastral parcela	39087A015004480000YF	**Localización**	PB Viernoles 325C Pol 15 Parc 448
Referencia catastral edificación			

3- CARACTERÍSTICAS DE LA PARCELA						
Uso principal parcela		residencial		**Otros usos**	agrícola	
Superficie total (m²)		7.612,00		**% ocupacion**	1,04	
Viario acceso	**Cerramiento**	**Electricidad**	**Agua**	**Saneamiento**	**Alumbrado**	**Otros**
asfaltado	metálica	si			si	

4- CARACTERÍSTICAS DE LAS EDIFICACIONES					
	principal	**anejo 1**	**anejo 2**	**anejo 3**	**otros**
Uso	vivienda				
Antigüedad	1999				
Superficie ocupación (m²)	79,00				
Nº plantas(sobre/bajo rasante)	1				
Superficie construída (m²)	79,00				
Características constructivas:					
· Cerramiento de fachada	enfoscado				
· Tipo de cubierta	inclinada				
· Material de cubierta	teja				
· Estructura					
· Carpintería					
Estado	bueno				

IDENTIFICACIÓN y LOCALIZACIÓN	Sector 5 Nº 062
Finca, paraje "Macenti".	

5- SITUACION URBANISTICA Y AMBIENTAL		
Clase y categoría de suelo	Suelo Rústico de Especial Protección Producción Agroganadera	SR-EP-PA
Protección		
Afecciones	Conducción de abastecimiento de agua.	
Observaciones	Edificacion agrícola.	

IDENTIFICACIÓN y LOCALIZACIÓN	Sector 5 Nº 063
Finca, paraje "Macenti".	

LOCALIZACIÓN

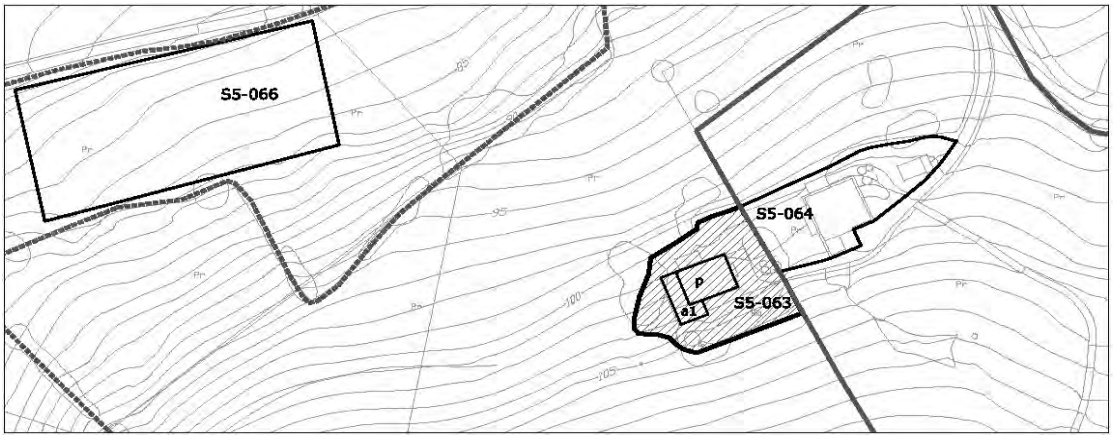

1- INFORMACIÓN GENERAL	
Situación	Viernoles
Acceso	Camino de Macenti
Titularidad	Privada

2- DATOS CATASTRALES			
Referencia catastral parcela	39087A015004190000YK	**Localización**	PB Viernoles 85 Pol 15 Parc 419
Referencia catastral edificación	39087A015004190001UL		

3- CARACTERÍSTICAS DE LA PARCELA						
Uso principal parcela		residencial		**Otros usos**	agrícola	
Superficie total (m²)		28.536,00		**% ocupacion**	0,73	
Viario acceso	**Cerramiento**	**Electricidad**	**Agua**	**Saneamiento**	**Alumbrado**	**Otros**
asfaltado	metálica	si			si	

4- CARACTERÍSTICAS DE LAS EDIFICACIONES					
	principal	**anejo 1**	**anejo 2**	**anejo 3**	**otros**
Uso	vivienda	agrícola			
Antigüedad	1965				
Superficie ocupación (m²)	135,00	74,00			
Nº plantas(sobre/bajo rasante)	2	1			
Superficie construída (m²)	265,00	74,00			
Características constructivas:					
· Cerramiento de fachada	enfoscado				
· Tipo de cubierta	inclinada				
· Material de cubierta	teja				
· Estructura					
· Carpintería					
Estado	bueno				

IDENTIFICACIÓN y LOCALIZACIÓN	Sector 5 Nº 063
Finca, paraje "Macenti".	

5- SITUACION URBANISTICA Y AMBIENTAL		
Clase y categoría de suelo	Suelo Rústico de Especial Protección Producción Agroganadera	SR-EP-PA
Protección		
Afecciones	Conducción de abastecimiento de agua.	
Observaciones	Edificación residencial con anejo agrícola en buen estado y vinculado a explotacion agropecuaria con componente industrial de primera transformación.	

IDENTIFICACIÓN y LOCALIZACIÓN	Sector 5 Nº 064
Finca, paraje "Macenti".	

LOCALIZACIÓN

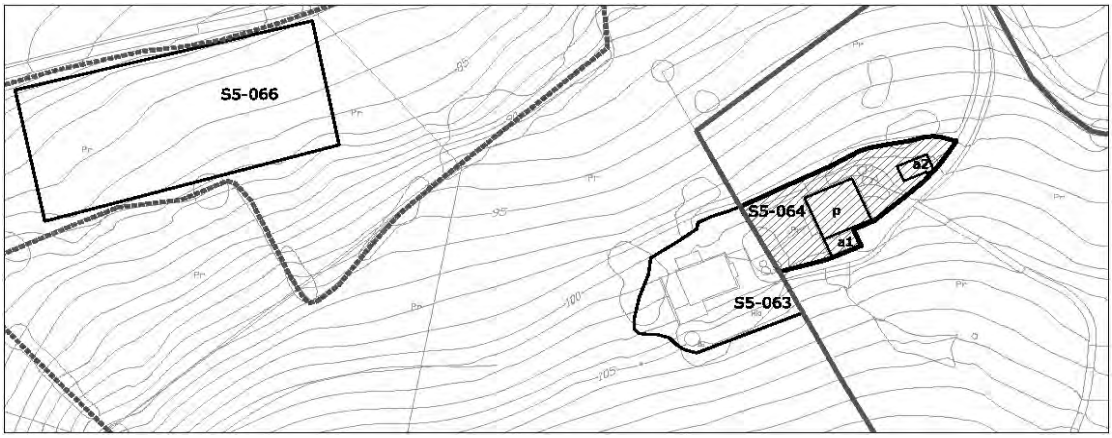

1- INFORMACIÓN GENERAL	
Situación	Viernoles
Acceso	Camino de Macenti
Titularidad	Privada

2- DATOS CATASTRALES			
Referencia catastral parcela	39087A015000860000YW	**Localización**	PB Viernoles 83 Pol 15 Parc 86
Referencia catastral edificación	39087A015000860001UE		

3- CARACTERÍSTICAS DE LA PARCELA						
Uso principal parcela		residencial		**Otros usos**	agrícola	
Superficie total (m²)		32.528,00		**% ocupacion**	0,79	
Viario acceso	**Cerramiento**	**Electricidad**	**Agua**	**Saneamiento**	**Alumbrado**	**Otros**
asfaltado	metálica	si	si		si	

4- CARACTERÍSTICAS DE LAS EDIFICACIONES					
	principal	**anejo 1**	**anejo 2**	**anejo 3**	**otros**
Uso	vivienda	agrícola	agrícola		
Antigüedad	1925				
Superficie ocupación (m²)	172,00	46,00	39,00		
Nº plantas(sobre/bajo rasante)	2	1	1		
Superficie construída (m²)	344,00	46,00	39,00		
Características constructivas:					
· Cerramiento de fachada	piedra				
· Tipo de cubierta	inclinada				
· Material de cubierta	teja				
· Estructura					
· Carpintería					
Estado	bueno				

IDENTIFICACIÓN y LOCALIZACIÓN	Sector 5 Nº 064
Finca, paraje "Macenti".	

5- SITUACION URBANISTICA Y AMBIENTAL		
Clase y categoría de suelo	Suelo Rústico de Especial Protección Producción Agroganadera	SR-EP-PA
Protección		
Afecciones		
Observaciones	Edificación residencial con anejos agrícolas en buen estado y vinculado a explotacion agropecuaria con componente industrial de primera transformación.	

IDENTIFICACIÓN y LOCALIZACIÓN	Sector 5 Nº 065
Finca, paraje "Legurias".	

LOCALIZACIÓN

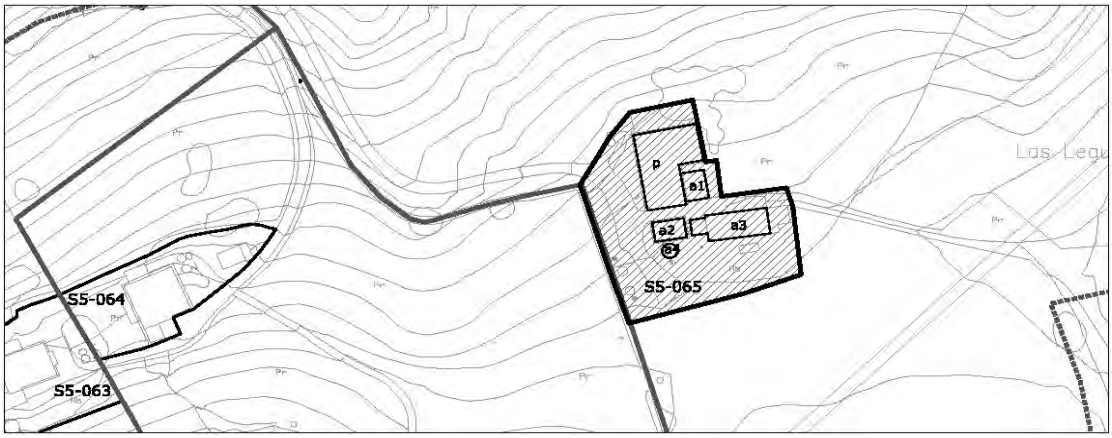

1- INFORMACIÓN GENERAL	
Situación	Viernoles
Acceso	Camino de Macenti
Titularidad	Privada

2- DATOS CATASTRALES			
Referencia catastral parcela	39087A015000880000YB	**Localización**	PB Viernoles 87 Pol 15 Parc 88
Referencia catastral edificación	39087A015000880001UZ		

3- CARACTERÍSTICAS DE LA PARCELA						
Uso principal parcela		residencial		**Otros usos**	agrícola	
Superficie total (m²)		94.878,00		**% ocupacion**	0,56	
Viario acceso	**Cerramiento**	**Electricidad**	**Agua**	**Saneamiento**	**Alumbrado**	**Otros**
asfaltado	metálica	si	si		si	

4- CARACTERÍSTICAS DE LAS EDIFICACIONES					
	principal	**anejo 1**	**anejo 2**	**anejo 3**	**anejo 4**
Uso	vivienda	agrícola	agrícola	ganadero	almacén
Antigüedad	1930				
Superficie ocupación (m²)	291,00	49,00	45,00	136,00	12,00
Nº plantas(sobre/bajo rasante)	2	1	1	1	1
Superficie construída (m²)	548,00	49,00	45,00	136,00	12,00
Características constructivas:					
· Cerramiento de fachada	piedra	enfoscado	piedra	enfoscado	
· Tipo de cubierta	inclinada	inclinada	inclinada	inclinada	
· Material de cubierta	teja	teja	teja	uralita	
· Estructura	muro de carga	muro de carga	muro de carga	hormigón	hormigón
· Carpintería					
Estado	bueno	bueno	bueno	bueno	bueno

IDENTIFICACIÓN y LOCALIZACIÓN	Sector 5 Nº 065
Finca, paraje "Legurias".	

5- SITUACION URBANISTICA Y AMBIENTAL		
Clase y categoría de suelo	Suelo Rústico de Especial Protección Producción Agroganadera	SR-EP-PA
Protección		
Afecciones	Conducción de abastecimiento de agua.	
Observaciones	Edificación residencial con anejos agrícolas y ganaderos en buen estado y vinculado a explotacion agropecuaria con componente industrial de primera transformación.	

IDENTIFICACIÓN y LOCALIZACIÓN	Sector 5 Nº 066
Finca, paraje "Macenti".	

LOCALIZACIÓN

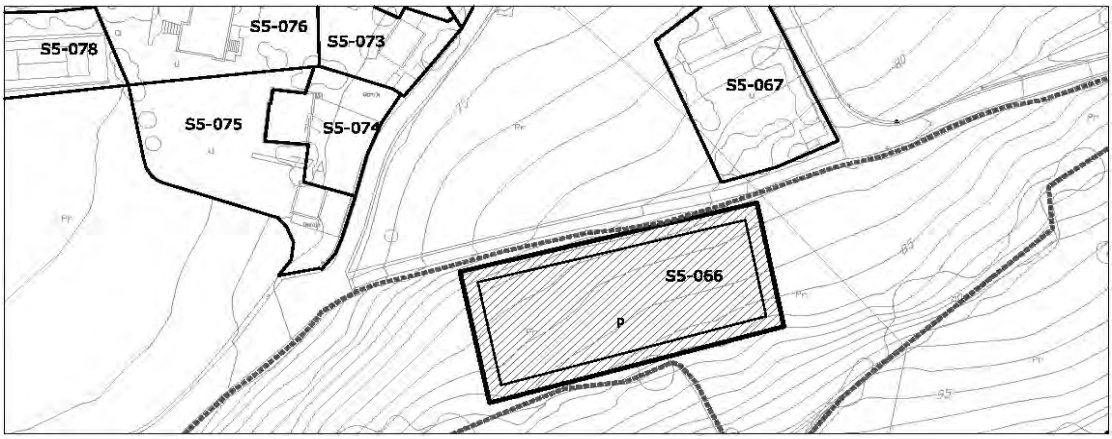

1- INFORMACIÓN GENERAL	
Situación	Viernoles
Acceso	Camino de Macenti
Titularidad	Privada

2- DATOS CATASTRALES			
Referencia catastral parcela	39087A015000820000YS	**Localización**	PB Viernoles 1582 Pol 15 Parc 82
Referencia catastral edificación			

3- CARACTERÍSTICAS DE LA PARCELA						
Uso principal parcela		agrícola		**Otros usos**		
Superficie total (m²)		12.488,00		**% ocupacion**	16,53	
Viario acceso	**Cerramiento**	**Electricidad**	**Agua**	**Saneamiento**	**Alumbrado**	**Otros**
asfaltado						

4- CARACTERÍSTICAS DE LAS EDIFICACIONES					
	principal	**anejo 1**	**anejo 2**	**anejo 3**	**anejo 4**
Uso	invernadero				
Antigüedad	1930				
Superficie ocupación (m²)	2064,00				
Nº plantas(sobre/bajo rasante)	1				
Superficie construída (m²)	1869,00				
Características constructivas:					
· Cerramiento de fachada	otro				
· Tipo de cubierta	inclinada				
· Material de cubierta	otro				
· Estructura	metálica				
· Carpintería	metálico				
Estado	bueno				

IDENTIFICACIÓN y LOCALIZACIÓN	Sector 5 Nº 066
Finca, paraje "Macenti".	

5- SITUACION URBANISTICA Y AMBIENTAL		
Clase y categoría de suelo	Suelo Rústico de Especial Protección Producción Agroganadera	SR-EP-PA
Protección		
Afecciones		
Observaciones	Invernaderos agrícolas en buen estado y con síntomas de actividad.	

IDENTIFICACIÓN y LOCALIZACIÓN	Sector 5 Nº 067
Finca, paraje "Macenti".	

LOCALIZACIÓN

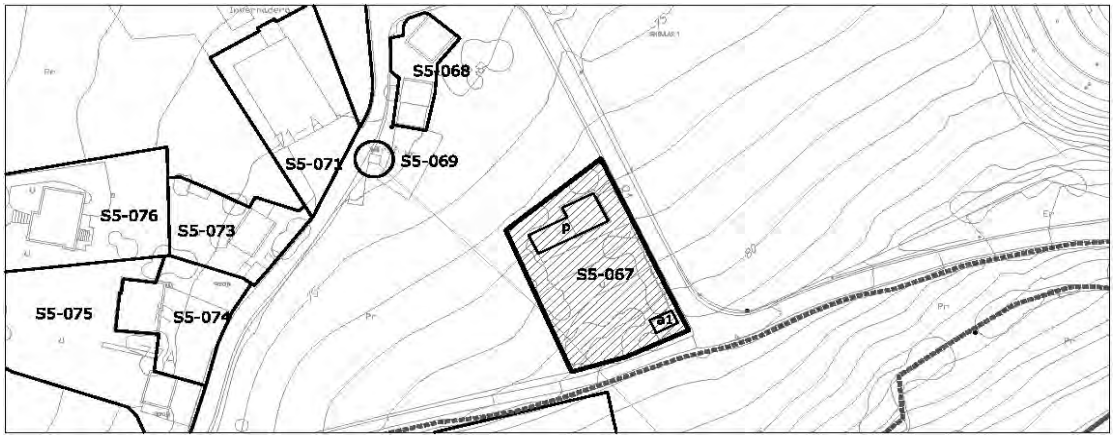

1- INFORMACIÓN GENERAL	
Situación	Viernoles
Acceso	Camino de Macenti
Titularidad	Privada

2- DATOS CATASTRALES			
Referencia catastral parcela	39087A015004180000YO	**Localización**	PB Viernoles 81 Pol 15 Parc 418
Referencia catastral edificación			

3- CARACTERÍSTICAS DE LA PARCELA						
Uso principal parcela		residencial		**Otros usos**		
Superficie total (m²)		1.569,00		**% ocupacion**	11,15	
Viario acceso	**Cerramiento**	**Electricidad**	**Agua**	**Saneamiento**	**Alumbrado**	**Otros**
asfaltado	mixta	si	si	si		

4- CARACTERÍSTICAS DE LAS EDIFICACIONES					
	principal	**anejo 1**	**anejo 2**	**anejo 3**	**otros**
Uso	vivienda	almacén			
Antigüedad	1968				
Superficie ocupación (m²)	150,00	25,00			
Nº plantas(sobre/bajo rasante)	2	1			
Superficie construída (m²)	300,00	25,00			
Características constructivas:					
· Cerramiento de fachada	enfoscado				
· Tipo de cubierta	inclinada	inclinada			
· Material de cubierta	teja	teja			
· Estructura	hormigón				
· Carpintería	metálico				
Estado	bueno				

IDENTIFICACIÓN y LOCALIZACIÓN	Sector 5 Nº 067
Finca, paraje "Macenti".	

5- SITUACION URBANISTICA Y AMBIENTAL		
Clase y categoría de suelo	Suelo Urbanizable Delimitado	SUR-D
Protección		
Afecciones	Línea eléctrica de 20KV.	
Observaciones	Edificación residencial con almacén anejo en buen estado.	

IDENTIFICACIÓN y LOCALIZACIÓN	Sector 5 Nº 068
Finca, paraje "Macenti".	

LOCALIZACIÓN

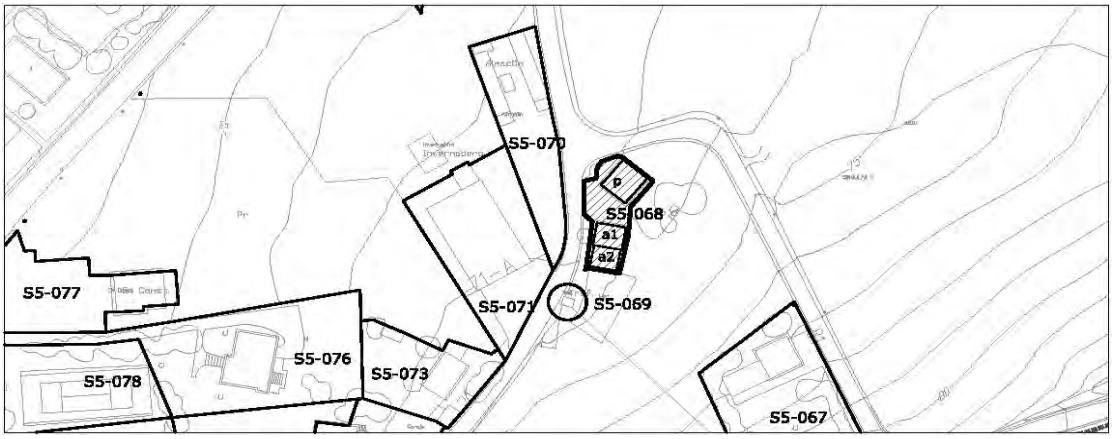

1- INFORMACIÓN GENERAL	
Situación	Viernoles
Acceso	Camino de Macenti
Titularidad	Privada

2- DATOS CATASTRALES			
Referencia catastral parcela	39087A015004200000YM	**Localización**	PB Viernoles 79 Pol 15 Parc 420
Referencia catastral edificación	39087A015004200001UQ		

3- CARACTERÍSTICAS DE LA PARCELA						
Uso principal parcela		residencial		**Otros usos**	agrícola	
Superficie total (m²)		4.848,00		**% ocupacion**	3,47	
Viario acceso	**Cerramiento**	**Electricidad**	**Agua**	**Saneamiento**	**Alumbrado**	**Otros**
asfaltado	de fábrica	si	si	si		

4- CARACTERÍSTICAS DE LAS EDIFICACIONES					
	principal	**anejo 1**	**anejo 2**	**anejo 3**	**otros**
Uso	vivienda	almacén	almacén		
Antigüedad	1961				
Superficie ocupación (m²)	75,00	50,00	43,00		
Nº plantas(sobre/bajo rasante)	2	1	1		
Superficie construída (m²)	150,00	50,00	43,00		
Características constructivas:					
· Cerramiento de fachada	enfoscado	enfoscado	enfoscado		
· Tipo de cubierta	inclinada	inclinada	inclinada		
· Material de cubierta	teja	teja	teja		
· Estructura	hormigón	hormigón	hormigón		
· Carpintería	madera	madera	madera		
Estado	bueno	bueno	bueno		

IDENTIFICACIÓN y LOCALIZACIÓN	Sector 5 Nº 068
Finca, paraje "Macenti".	

5- SITUACION URBANISTICA Y AMBIENTAL		
Clase y categoría de suelo	Suelo Urbanizable Delimitado	SUR-D
Protección		
Afecciones		
Observaciones	Edificación residencial con almacénes anejos vinculada a explotación agrícola.	

IDENTIFICACIÓN y LOCALIZACIÓN	Sector 5 Nº 069
Caseta eléctrica, paraje "Macenti".	

LOCALIZACIÓN

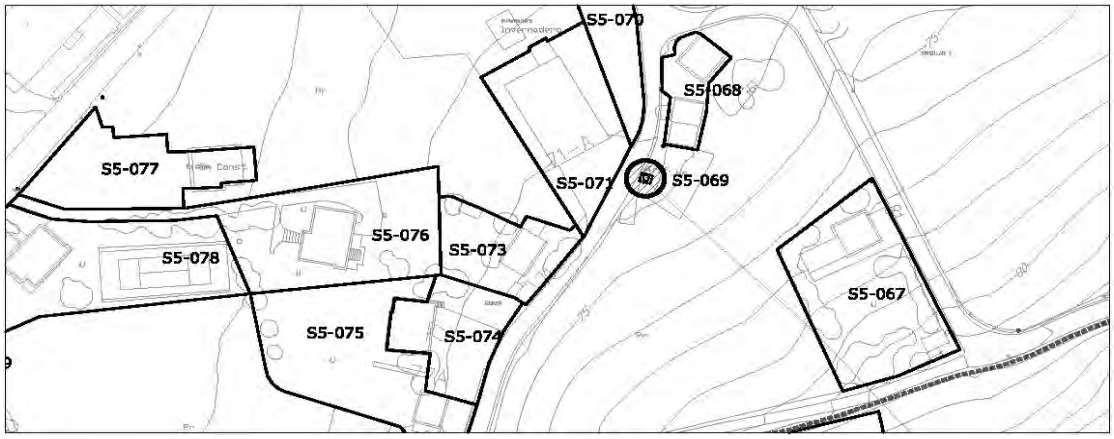

1- INFORMACIÓN GENERAL	
Situación	Viernoles
Acceso	Camino de Macenti
Titularidad	Pública

2- DATOS CATASTRALES			
Referencia catastral parcela	001902100VN19E0001OB	**Localización**	PB Viernoles 79 A
Referencia catastral edificación			

3- CARACTERÍSTICAS DE LA PARCELA						
Uso principal parcela		equipamiento		**Otros usos**	industrial-almacén	
Superficie total (m²)		4.848,00		**% ocupacion**	0,12	
Viario acceso	**Cerramiento**	**Electricidad**	**Agua**	**Saneamiento**	**Alumbrado**	**Otros**
asfaltado	de fábrica	si				

4- CARACTERÍSTICAS DE LAS EDIFICACIONES					
	principal	**anejo 1**	**anejo 2**	**anejo 3**	**otros**
Uso	caseta de luz				
Antigüedad	1930				
Superficie ocupación (m²)	6,00				
Nº plantas(sobre/bajo rasante)	1				
Superficie construída (m²)	6,00				
Características constructivas:					
· Cerramiento de fachada	enfoscado				
· Tipo de cubierta	inclinada				
· Material de cubierta	uralita				
· Estructura					
· Carpintería					
Estado	bueno				

IDENTIFICACIÓN y LOCALIZACIÓN	Sector 5 Nº 069
Caseta eléctrica, paraje "Macenti".	

5- SITUACION URBANISTICA Y AMBIENTAL		
Clase y categoría de suelo	Suelo Urbanizable Delimitado	SUR-D
Protección		
Afecciones	Línea eléctrica de 20 KV.	
Observaciones	Transformador de Viesgo.	

IDENTIFICACIÓN y LOCALIZACIÓN	Sector 5 Nº 070
Finca, paraje "Espina".	

LOCALIZACIÓN

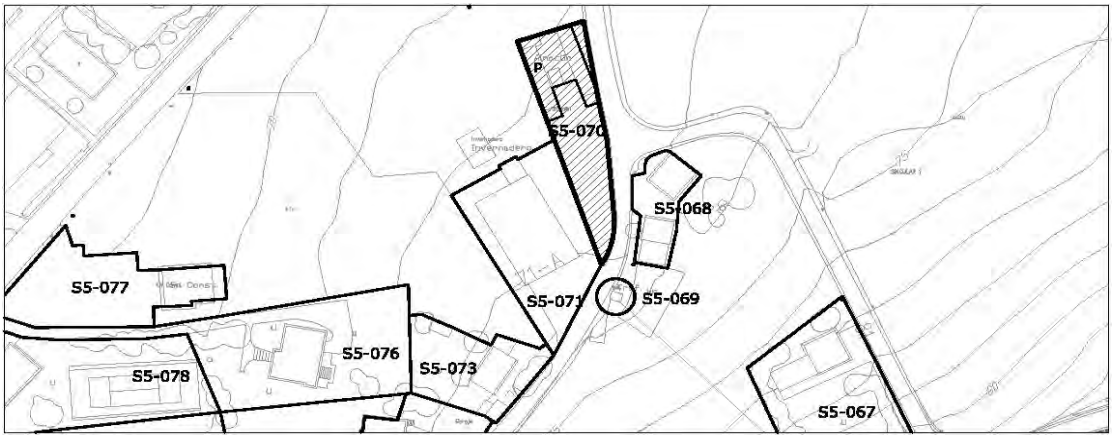

1- INFORMACIÓN GENERAL	
Situación	Viernoles
Acceso	Camino de Macenti
Titularidad	Privada

2- DATOS CATASTRALES			
Referencia catastral parcela	39087A015000750000YX	**Localización**	PB Viernoles 79A Pol 15 Parc 75
Referencia catastral edificación			

3- CARACTERÍSTICAS DE LA PARCELA						
Uso principal parcela		industrial-almacén		**Otros usos**		
Superficie total (m²)		871,00		**% ocupacion**	33,52	
Viario acceso	**Cerramiento**	**Electricidad**	**Agua**	**Saneamiento**	**Alumbrado**	**Otros**
asfaltado	de fábrica	si	si	si		

4- CARACTERÍSTICAS DE LAS EDIFICACIONES					
	principal	**anejo 1**	**anejo 2**	**anejo 3**	**otros**
Uso	almacén				
Antigüedad	1961				
Superficie ocupación (m²)	292,00				
Nº plantas(sobre/bajo rasante)	1				
Superficie construída (m²)	254,00				
Características constructivas:					
· Cerramiento de fachada	enfoscado				
· Tipo de cubierta	inclinada				
· Material de cubierta	uralita				
· Estructura	hormigón				
· Carpintería	madera				
Estado	bueno				

IDENTIFICACIÓN y LOCALIZACIÓN	Sector 5 Nº 070
Finca, paraje "Espina".	

5- SITUACION URBANISTICA Y AMBIENTAL		
Clase y categoría de suelo	Suelo Urbanizable Delimitado	SUR-D
Protección		
Afecciones	Línea eléctrica de 20KV.	
Observaciones	Edificación industrial.	

IDENTIFICACIÓN y LOCALIZACIÓN	Sector 5 Nº 071
Finca, paraje "Espina".	

LOCALIZACIÓN

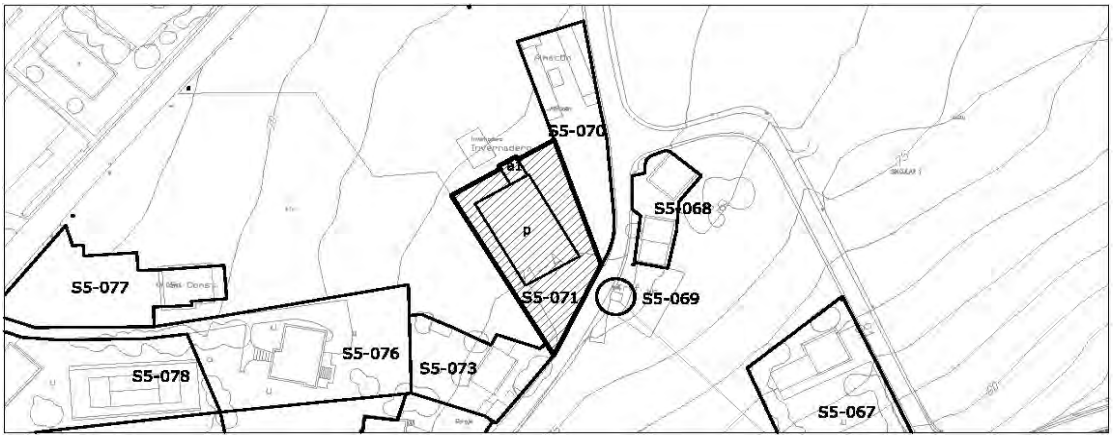

1- INFORMACIÓN GENERAL	
Situación	Viernoles
Acceso	Camino de Macenti
Titularidad	Privada

2- DATOS CATASTRALES			
Referencia catastral parcela	39087A015000760000YI	**Localización**	PB Viernoles 71A Pol 15 Parc 76
Referencia catastral edificación			

3- CARACTERÍSTICAS DE LA PARCELA						
Uso principal parcela		industrial-almacén		**Otros usos**		
Superficie total (m²)		6.062,00		**% ocupacion**	7,69	
Viario acceso	**Cerramiento**	**Electricidad**	**Agua**	**Saneamiento**	**Alumbrado**	**Otros**
asfaltado	metálica	si	si	si		

4- CARACTERÍSTICAS DE LAS EDIFICACIONES					
	principal	**anejo 1**	**anejo 2**	**anejo 3**	**otros**
Uso	almacén	almacén			
Antigüedad	1979				
Superficie ocupación (m²)	435,00	31,00			
Nº plantas(sobre/bajo rasante)	1	1			
Superficie construída (m²)	254,00	31,00			
Características constructivas:					
· Cerramiento de fachada	bloque				
· Tipo de cubierta	inclinada				
· Material de cubierta	uralita				
· Estructura	hormigón				
· Carpintería	metálico				
Estado	bueno				

IDENTIFICACIÓN y LOCALIZACIÓN	Sector 5 Nº 071
Finca, paraje "Espina".	

5- SITUACION URBANISTICA Y AMBIENTAL		
Clase y categoría de suelo	Suelo Urbanizable Delimitado	SUR-D
Protección		
Afecciones	Línea eléctrica de 20KV.	
Observaciones	Edificación industrial aislada con síntomas de actividad en buen estado.	

IDENTIFICACIÓN y LOCALIZACIÓN	Sector 5 Nº 072
Finca, paraje "Espina".	

LOCALIZACIÓN



1- INFORMACIÓN GENERAL	
Situación	Viernoles
Acceso	Paseo Fernandez Vallejo
Titularidad	Privada

2- DATOS CATASTRALES			
Referencia catastral parcela	39087A015000710000YO	**Localización**	PB Viernoles 3 Pol 15 Parc 71
Referencia catastral edificación	39087A015000710001UP		

3- CARACTERÍSTICAS DE LA PARCELA						
Uso principal parcela		residencial		**Otros usos**		
Superficie total (m²)		957,00		**% ocupacion**	13,48	
Viario acceso	**Cerramiento**	**Electricidad**	**Agua**	**Saneamiento**	**Alumbrado**	**Otros**
asfaltado	metálica	si	si	si		

4- CARACTERÍSTICAS DE LAS EDIFICACIONES					
	principal	**anejo 1**	**anejo 2**	**anejo 3**	**otros**
Uso	vivienda	almacén			
Antigüedad	1966				
Superficie ocupación (m²)	116,00	13,00			
Nº plantas(sobre/bajo rasante)	2	1			
Superficie construída (m²)	187,00	13,00			
Características constructivas:					
· Cerramiento de fachada	enfoscado				
· Tipo de cubierta	inclinada				
· Material de cubierta	teja				
· Estructura					
· Carpintería	madera				
Estado	bueno				

IDENTIFICACIÓN y LOCALIZACIÓN	Sector 5 Nº 072
Finca, paraje "Espina".	

5- SITUACION URBANISTICA Y AMBIENTAL		
Clase y categoría de suelo	Suelo Urbanizable Delimitado	SUR-D
Protección		
Afecciones	Conducción de Gas.	
Observaciones	Edificación residencial aislada con almacén anejo en buen estado.	

IDENTIFICACIÓN y LOCALIZACIÓN	Sector 5 Nº 073
Finca, paraje "Espina".	

LOCALIZACIÓN

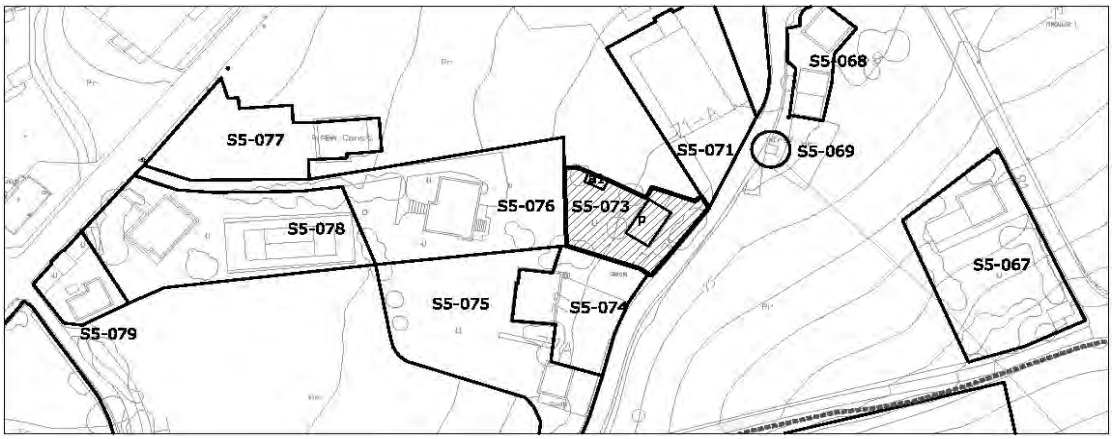

1- INFORMACIÓN GENERAL	
Situación	Viernoles
Acceso	Carretera de Tanos a Viernoles
Titularidad	Privada

2- DATOS CATASTRALES			
Referencia catastral parcela	001902000VN19E0001MB	**Localización**	PB Viernoles 71
Referencia catastral edificación	001902000VN19E0002QZ		

3- CARACTERÍSTICAS DE LA PARCELA						
Uso principal parcela		residencial		**Otros usos**		
Superficie total (m²)		716,00		**% ocupacion**	10,89	
Viario acceso	**Cerramiento**	**Electricidad**	**Agua**	**Saneamiento**	**Alumbrado**	**Otros**
asfaltado	metálica	si	si			

4- CARACTERÍSTICAS DE LAS EDIFICACIONES					
	principal	**anejo 1**	**anejo 2**	**anejo 3**	**otros**
Uso	vivienda				
Antigüedad	1954				
Superficie ocupación (m²)	78,00				
Nº plantas(sobre/bajo rasante)	2				
Superficie construída (m²)	185,00				
Características constructivas:					
· Cerramiento de fachada	cerámico				
· Tipo de cubierta	inclinada				
· Material de cubierta	teja				
· Estructura					
· Carpintería	madera				
Estado	bueno				

IDENTIFICACIÓN y LOCALIZACIÓN	Sector 5 Nº 073
Finca, paraje "Espina".	

5- SITUACION URBANISTICA Y AMBIENTAL		
Clase y categoría de suelo	Suelo Urbanizable Delimitado	SUR-D
Protección		
Afecciones		
Observaciones	Edificación residencial aislada en buen estado.	

IDENTIFICACIÓN y LOCALIZACIÓN	Sector 5 Nº 074
Finca, paraje "Espina".	

LOCALIZACIÓN

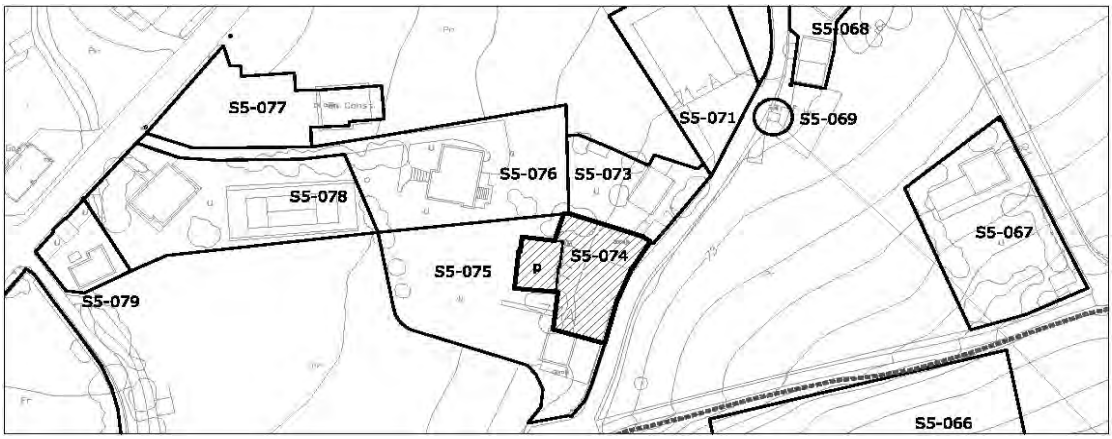

1- INFORMACIÓN GENERAL	
Situación	Viernoles
Acceso	Carretera Tanos Viernoles
Titularidad	Privada

2- DATOS CATASTRALES			
Referencia catastral parcela	001901800VN19E0001OB	**Localización**	PB Viernoles 77
Referencia catastral edificación	001901800VN19E0002PZ		

3- CARACTERÍSTICAS DE LA PARCELA						
Uso principal parcela		residencial		**Otros usos**		
Superficie total (m²)		811,00		**% ocupacion**	19,48	
Viario acceso	**Cerramiento**	**Electricidad**	**Agua**	**Saneamiento**	**Alumbrado**	**Otros**
asfaltado	metálica	si	si	si		

4- CARACTERÍSTICAS DE LAS EDIFICACIONES					
	principal	**anejo 1**	**anejo 2**	**anejo 3**	**otros**
Uso	vivienda				
Antigüedad	1980				
Superficie ocupación (m²)	158,00				
Nº plantas(sobre/bajo rasante)	2				
Superficie construída (m²)	265,00				
Características constructivas:					
· Cerramiento de fachada	piedra y ladrillo				
· Tipo de cubierta	inclinada				
· Material de cubierta	pizarra				
· Estructura					
· Carpintería	madera				
Estado	bueno				

IDENTIFICACIÓN y LOCALIZACIÓN	Sector 5 Nº 074
Finca, paraje "Espina".	

5- SITUACION URBANISTICA Y AMBIENTAL		
Clase y categoría de suelo	Suelo Urbanizable Delimitado	SUR-D
Protección		
Afecciones	Conducción de saneamiento.	
Observaciones	Edificación residencial aislada en buen estado.	

IDENTIFICACIÓN y LOCALIZACIÓN	Sector 5 Nº 075
Finca, paraje "Espina".	

LOCALIZACIÓN

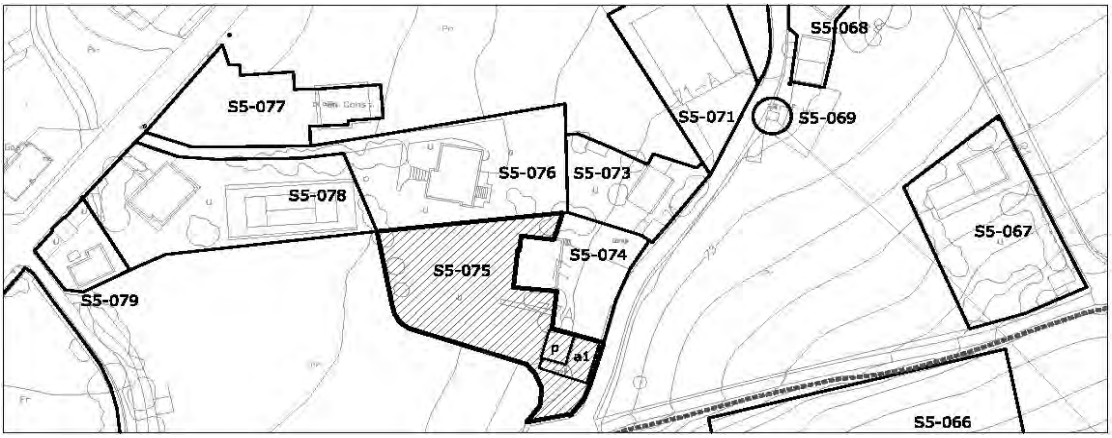

1- INFORMACIÓN GENERAL	
Situación	Viernoles
Acceso	Carretera Tanos Viernoles
Titularidad	Privada

2- DATOS CATASTRALES			
Referencia catastral parcela	39087A015000800000YJ	**Localización**	PB Viernoles 77 Pol 15 Parc 80
Referencia catastral edificación	001901900VN19E0001KB		

3- CARACTERÍSTICAS DE LA PARCELA						
Uso principal parcela		residencial		**Otros usos**		
Superficie total (m²)		3.078,00		**% ocupacion**	5,04	
Viario acceso	**Cerramiento**	**Electricidad**	**Agua**	**Saneamiento**	**Alumbrado**	**Otros**
asfaltado	metálica	si	si	si		

4- CARACTERÍSTICAS DE LAS EDIFICACIONES					
	principal	**anejo 1**	**anejo 2**	**anejo 3**	**otros**
Uso	vivienda	almacén			
Antigüedad	1981				
Superficie ocupación (m²)	55,00	100,00			
Nº plantas(sobre/bajo rasante)	1	1			
Superficie construída (m²)	55,00	100,00			
Características constructivas:					
· Cerramiento de fachada	ladrillo	metálico			
· Tipo de cubierta	inclinada	inclinada			
· Material de cubierta	teja	metálica			
· Estructura					
· Carpintería	madera	metálico			
Estado	bueno	bueno			

IDENTIFICACIÓN y LOCALIZACIÓN	Sector 5 Nº 075
Finca, paraje "Espina".	

5- SITUACION URBANISTICA Y AMBIENTAL		
Clase y categoría de suelo	Suelo Urbanizable Delimitado	SUR-D
Protección		
Afecciones	Conducción de saneamiento.	
Observaciones	Edificación residencial aislada en buen estado con almacén anejo.	

IDENTIFICACIÓN y LOCALIZACIÓN	Sector 5 Nº 076
Finca, paraje "Espina".	

LOCALIZACIÓN

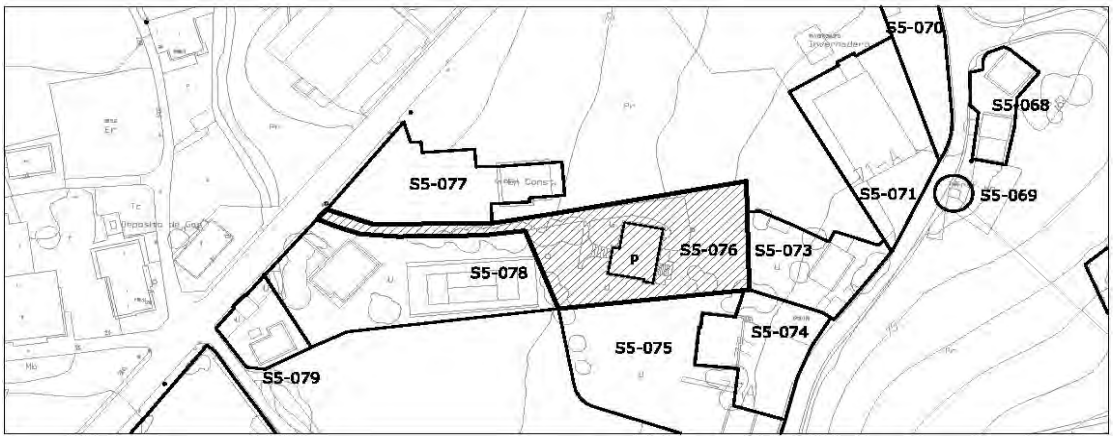

1- INFORMACIÓN GENERAL	
Situación	Viernoles
Acceso	Carretera Tanos Viernoles
Titularidad	Privada

2- DATOS CATASTRALES			
Referencia catastral parcela	001901400VN19E0000KL	**Localización**	PB Viernoles 7A
Referencia catastral edificación			

3- CARACTERÍSTICAS DE LA PARCELA						
Uso principal parcela		residencial		**Otros usos**		
Superficie total (m²)		1.794,00		**% ocupacion**	9,31	
Viario acceso	**Cerramiento**	**Electricidad**	**Agua**	**Saneamiento**	**Alumbrado**	**Otros**
asfaltado	metálica	si	si	si		

4- CARACTERÍSTICAS DE LAS EDIFICACIONES					
	principal	**anejo 1**	**anejo 2**	**anejo 3**	**otros**
Uso	vivienda				
Antigüedad	1980				
Superficie ocupación (m²)	167,00				
Nº plantas(sobre/bajo rasante)	2				
Superficie construída (m²)	285,00				
Características constructivas:					
· Cerramiento de fachada	enfoscado				
· Tipo de cubierta	inclinada				
· Material de cubierta	pizarra				
· Estructura					
· Carpintería	madera				
Estado	bueno				

IDENTIFICACIÓN y LOCALIZACIÓN	Sector 5 Nº 076
Finca, paraje "Espina".	

5- SITUACION URBANISTICA Y AMBIENTAL		
Clase y categoría de suelo	Suelo Urbanizable Delimitado	SUR-D
Protección		
Afecciones		
Observaciones	Edificación residencial aislada en buen estado.	

IDENTIFICACIÓN y LOCALIZACIÓN	Sector 5 Nº 077
Finca, paraje "Espina".	

LOCALIZACIÓN

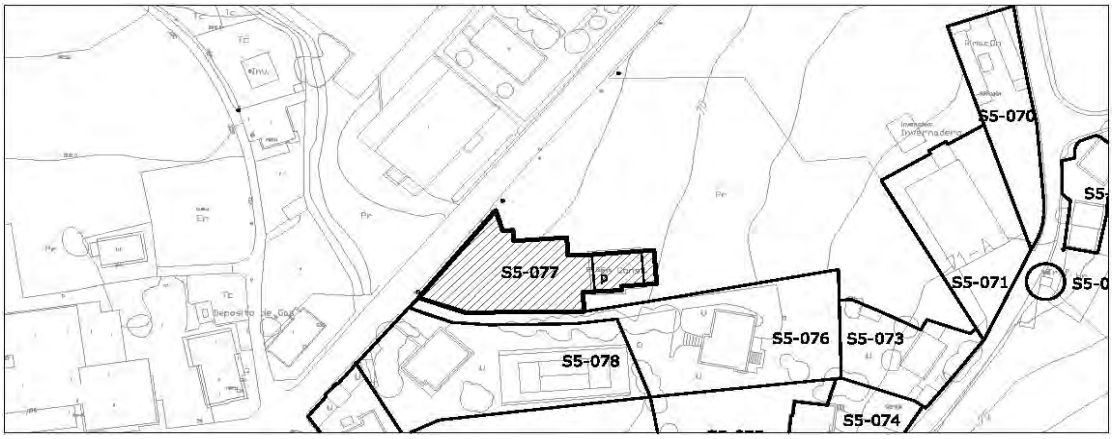

1- INFORMACIÓN GENERAL	
Situación	Viernoles
Acceso	Paseo Fernandez Vallejo
Titularidad	Privada

2- DATOS CATASTRALES			
Referencia catastral parcela	39087A015000650000YT	**Localización**	PB Viernoles 11B Pol 15 Parc 65
Referencia catastral edificación			

3- CARACTERÍSTICAS DE LA PARCELA						
Uso principal parcela		residencial		**Otros usos**		
Superficie total (m²)		1.577,00		**% ocupacion**	8,31	
Viario acceso	**Cerramiento**	**Electricidad**	**Agua**	**Saneamiento**	**Alumbrado**	**Otros**
asfaltado	de fábrica	si	si	si		

4- CARACTERÍSTICAS DE LAS EDIFICACIONES					
	principal	**anejo 1**	**anejo 2**	**anejo 3**	**otros**
Uso	vivienda				
Antigüedad	1995				
Superficie ocupación (m²)	131,00				
Nº plantas(sobre/bajo rasante)	2				
Superficie construída (m²)	262,00				
Características constructivas:					
· Cerramiento de fachada	enfoscado				
· Tipo de cubierta	inclinada				
· Material de cubierta	pizarra				
· Estructura					
· Carpintería	madera				
Estado	bueno				

IDENTIFICACIÓN y LOCALIZACIÓN	Sector 5 Nº 077
Finca, paraje "Espina".	

5- SITUACION URBANISTICA Y AMBIENTAL		
Clase y categoría de suelo	Suelo Urbanizable Delimitado	SUR-D
Protección		
Afecciones	Conducción de gas.	
Observaciones	Edificación residencial aislada en buen estado.	

IDENTIFICACIÓN y LOCALIZACIÓN	Sector 5 Nº 078
Finca, paraje "Espina".	

LOCALIZACIÓN

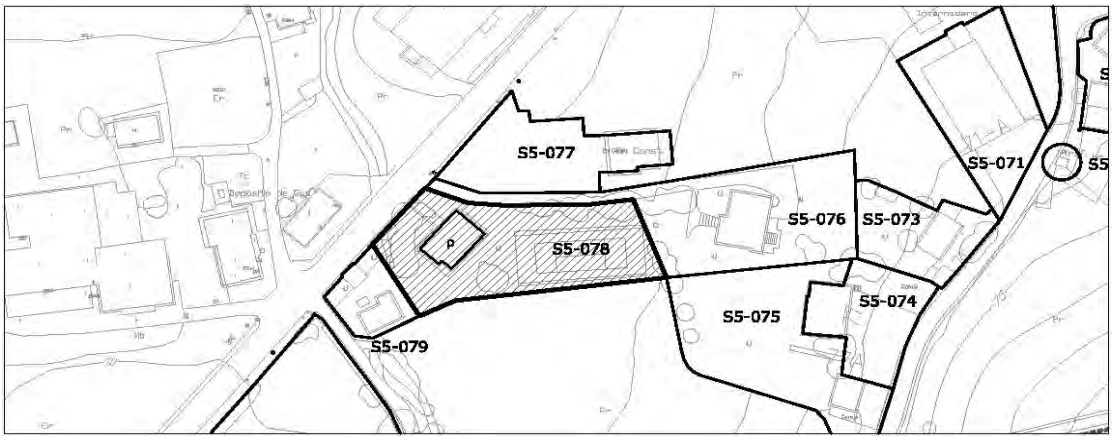

1- INFORMACIÓN GENERAL	
Situación	Viernoles
Acceso	Paseo Fernandez Vallejo
Titularidad	Privada

2- DATOS CATASTRALES			
Referencia catastral parcela	39087A015000630000YP	**Localización**	PB Viernoles 7 Pol 15 Parc 63
Referencia catastral edificación			

3- CARACTERÍSTICAS DE LA PARCELA						
Uso principal parcela		residencial		**Otros usos**		
Superficie total (m²)		1.730,00		**% ocupacion**	8,03	
Viario acceso	**Cerramiento**	**Electricidad**	**Agua**	**Saneamiento**	**Alumbrado**	**Otros**
asfaltado	de fábrica	si	si	si		

4- CARACTERÍSTICAS DE LAS EDIFICACIONES					
	principal	**anejo 1**	**anejo 2**	**anejo 3**	**otros**
Uso	vivienda				
Antigüedad	1974				
Superficie ocupación (m²)	139,00				
Nº plantas(sobre/bajo rasante)	2				
Superficie construída (m²)	674,00				
Características constructivas:					
· Cerramiento de fachada	cerámica				
· Tipo de cubierta	inclinada				
· Material de cubierta	pizarra				
· Estructura					
· Carpintería	madera				
Estado	bueno				

IDENTIFICACIÓN y LOCALIZACIÓN	Sector 5 Nº 078
Finca, paraje "Espina".	

5- SITUACION URBANISTICA Y AMBIENTAL		
Clase y categoría de suelo	Suelo Urbanizable Delimitado	SUR-D
	Suelo Rústico de Especial Protección de Riberas	SR-EP-R
Protección		
Afecciones	Conducción de gas.	
Observaciones	Edificación residencial aislada en buen estado.	

IDENTIFICACIÓN y LOCALIZACIÓN	Sector 5 Nº 079
Finca, paraje "Espina".	

LOCALIZACIÓN

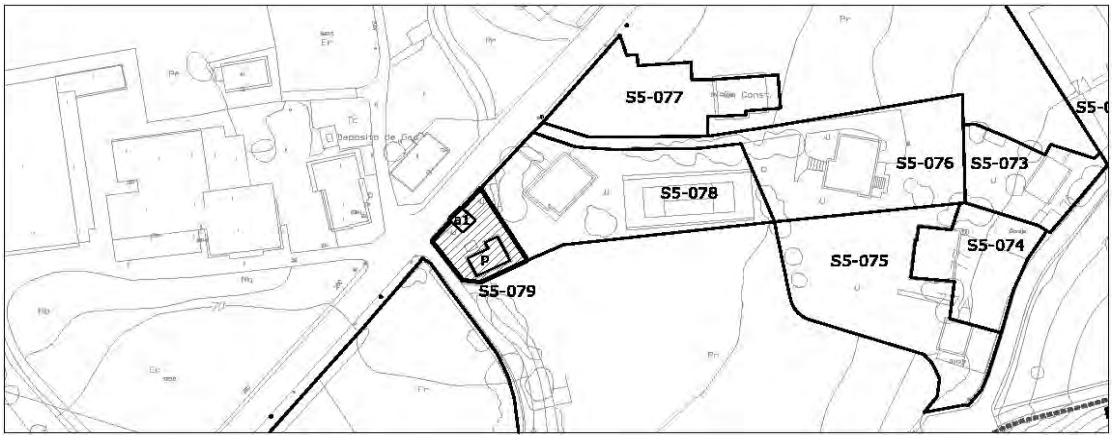

1- INFORMACIÓN GENERAL	
Situación	Viernoles
Acceso	Paseo Fernandez Vallejo
Titularidad	Privada

2- DATOS CATASTRALES			
Referencia catastral parcela	001901600VN19E0000DL	**Localización**	PB Viernoles 11 Pol 15 Parc 62
Referencia catastral edificación			

3- CARACTERÍSTICAS DE LA PARCELA						
Uso principal parcela		residencial		**Otros usos**		
Superficie total (m²)		370,00		**% ocupacion**	22,97	
Viario acceso	**Cerramiento**	**Electricidad**	**Agua**	**Saneamiento**	**Alumbrado**	**Otros**
asfaltado	de fábrica	si	si	si		

4- CARACTERÍSTICAS DE LAS EDIFICACIONES					
	principal	**anejo 1**	**anejo 2**	**anejo 3**	**otros**
Uso	vivienda	almacén			
Antigüedad	1950				
Superficie ocupación (m²)	61,00	24,00			
Nº plantas(sobre/bajo rasante)	2	1			
Superficie construída (m²)	101,00	24,00			
Características constructivas:					
· Cerramiento de fachada	piedra				
· Tipo de cubierta	inclinada				
· Material de cubierta	teja				
· Estructura					
· Carpintería	madera				
Estado	bueno				

IDENTIFICACIÓN y LOCALIZACIÓN	Sector 5 Nº 079
Finca, paraje "Espina".	

5- SITUACION URBANISTICA Y AMBIENTAL		
Clase y categoría de suelo	Suelo Urbanizable Delimitado	SUR-D
	Suelo Rústico de Especial Protección de Riberas	SR-EP-R
Protección		
Afecciones	Zona de inundabilidad del arroyo Campuzano. Período de retorno de 500 años.	
Observaciones	Edificación residencial aislada en buen estado.	

IDENTIFICACIÓN y LOCALIZACIÓN	Sector 5 Nº 080
IES Manuel Gutierrez Aragón, paraje "San Andrés".	

LOCALIZACIÓN

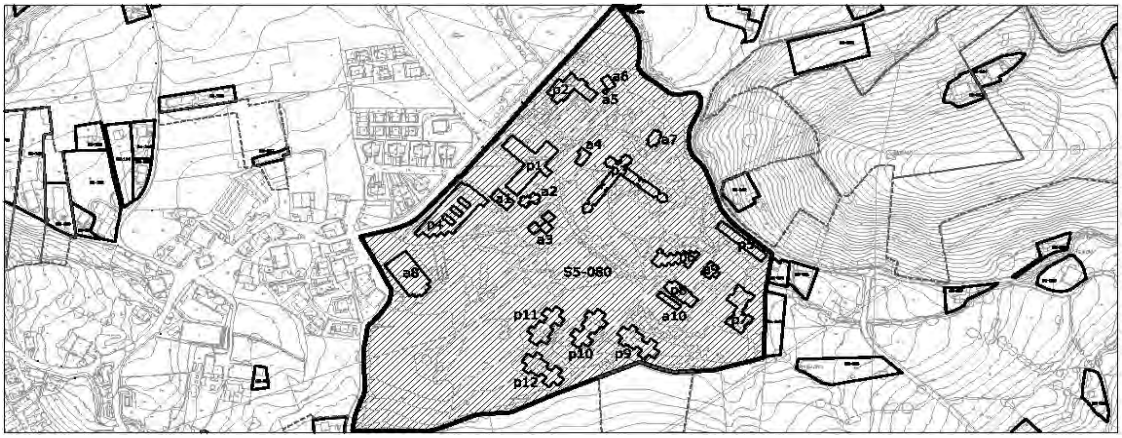

1- INFORMACIÓN GENERAL	
Situación	Viernoles
Acceso	Paseo Fernandez Vallejo
Titularidad	Pública

2- DATOS CATASTRALES			
Referencia catastral parcela	39087A015000590000Y	**Localización**	PB Viernoles 13 Pol 15 Parc 59
Referencia catastral edificación			

3- CARACTERÍSTICAS DE LA PARCELA						
Uso principal parcela		equipamiento		**Otros usos**	residencial	
Superficie total (m²)		117.548,00		**% ocupacion**	6,88	
Viario acceso	**Cerramiento**	**Electricidad**	**Agua**	**Saneamiento**	**Alumbrado**	**Otros**
asfaltado	de fábrica	si	si	si	si	

4- CARACTERÍSTICAS DE LAS EDIFICACIONES					
	principal 1-2	**principal 3**	**principal 4**	**principal 5-6**	**principal 7-8**
Uso	equipamiento	equipamiento	equipamiento	equipamiento	equipamiento
Antigüedad	1991				
Superficie ocupación (m²)	2525,00	1288,00	1841,00	1147,00	1292,00
Nº plantas(sobre/bajo rasante)	3	3	2	1	1
Superficie construída (m²)	7575,00	3864,00	3682,00	1147,00	1292,00
Características constructivas:					
· Cerramiento de fachada	enfoscado	enfoscado	ladrillo	enfoscado	enfoscado
· Tipo de cubierta	inclinada	inclinada	plana	inclinada	inclinada
· Material de cubierta	teja	teja	hormigón	teja	teja
· Estructura	hormigón	hormigón	hormigón	hormigón	hormigón
· Carpintería					
Estado	bueno	bueno	bueno	bueno	bueno

IDENTIFICACIÓN y LOCALIZACIÓN	Sector 5 Nº 080
IES Manuel Gutierrez Aragón, paraje "San Andrés".	

4- CARACTERÍSTICAS DE LAS EDIFICACIONES					
	principal 9-12	**anejo 1-4**	**anejo 5,7,9,10**	**anejo 6**	**anejo 8**
Uso	vivienda	equipamiento	equipamiento	invernadero	deportivo
Antigüedad	1991				
Superficie ocupación (m²)	3040,00	926,00	190,00	129,00	1286,00
Nº plantas(sobre/bajo rasante)	1	1	1	1	1
Superficie construída (m²)	3040,00	926,00	190,00	129,00	1286,00
Características constructivas:					
· Cerramiento de fachada	enfoscado	enfoscado	enfoscado	otro	bloque
· Tipo de cubierta	inclinada	inclinada	inclinada	inclinada	inclinada
· Material de cubierta	teja	teja	teja	hormigón	metálica
· Estructura	hormigón	hormigón	hormigón	metálico	hormigón
· Carpintería				metálico	metálico
Estado	bueno	bueno	bueno	bueno	bueno

5- SITUACION URBANISTICA Y AMBIENTAL		
Clase y categoría de suelo	Suelo Rústico de Protección Ordinaria	SR-PO
Protección		
Afecciones	Conducciones de abastecimiento de agua Líneas eléctricas de 20 KV y 220 KV. Conducción de saneamiento Conducción de Gas	
Observaciones	Complejo educativo Manuel Gutierrez Aragón. Se compone de varias edificaciones principales dedicadas a la enseñanza y anejos deportivos, agrícolas y residenciales. Se ubica en una gran parcela cercada y está convenientemente ajardinada y equipada con fines recreativos ligados.	

IDENTIFICACIÓN y LOCALIZACIÓN	Sector 5 Nº 081
Finca, paraje "Uraño".	

LOCALIZACIÓN

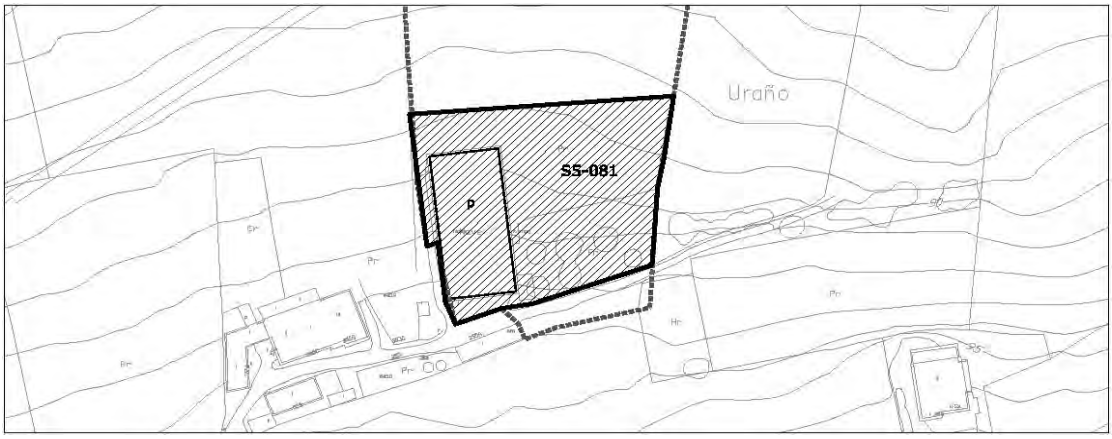

1- INFORMACIÓN GENERAL	
Situación	Viernoles
Acceso	Carretera entre el barrio del Radillo y oeste del barrio Rio Arriba
Titularidad	Privada

2- DATOS CATASTRALES			
Referencia catastral parcela	39087A015004150000YT	**Localización**	PB Viernoles 11 Pol 15 Parc 415
Referencia catastral edificación			

3- CARACTERÍSTICAS DE LA PARCELA						
Uso principal parcela		agrícola		**Otros usos**		
Superficie total (m²)		16.789,00		**% ocupacion**	4,38	
Viario acceso	**Cerramiento**	**Electricidad**	**Agua**	**Saneamiento**	**Alumbrado**	**Otros**
asfaltado	metálica					

4- CARACTERÍSTICAS DE LAS EDIFICACIONES					
	principal	**anejo 1**	**anejo 2**	**anejo 3**	**otros**
Uso	agrícola				
Antigüedad	1991				
Superficie ocupación (m²)	736,00				
Nº plantas(sobre/bajo rasante)	2				
Superficie construída (m²)	940,00				
Características constructivas:					
· Cerramiento de fachada	bloque				
· Tipo de cubierta	inclinada				
· Material de cubierta	uralita				
· Estructura	hormigón				
· Carpintería	metálico				
Estado	bueno				

IDENTIFICACIÓN y LOCALIZACIÓN	Sector 5 Nº 081
Finca, paraje "Uraño".	

5- SITUACION URBANISTICA Y AMBIENTAL		
Clase y categoría de suelo	Suelo Rústico de Especial Protección de Recurso de Suelo	SR-EP-RS
Protección		
Afecciones		
Observaciones	Nave ganadera aislada y pajar con síntomas de actividad y en buen estado.	

IDENTIFICACIÓN y LOCALIZACIÓN	Sector 5 Nº 082
Finca, paraje "Uraño".	

LOCALIZACIÓN

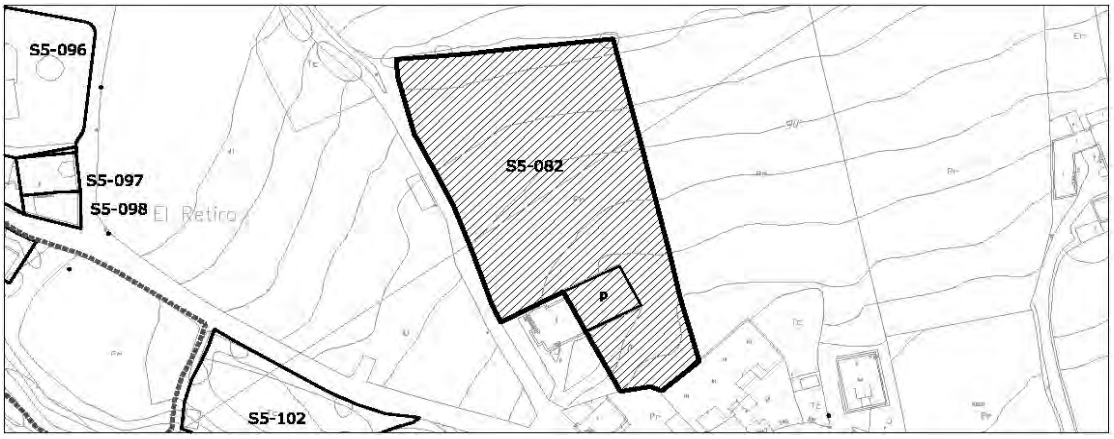

1- INFORMACIÓN GENERAL	
Situación	Viernoles
Acceso	Carretera entre el barrio del Radillo y oeste del barrio Rio Arriba
Titularidad	Privada

2- DATOS CATASTRALES			
Referencia catastral parcela	39087A015008130000YE	**Localización**	PB Viernoles 119C Pol 15 Parc813
Referencia catastral edificación			

3- CARACTERÍSTICAS DE LA PARCELA						
Uso principal parcela		agrícola		**Otros usos**		
Superficie total (m²)		4.600,00		**% ocupacion**	4,46	
Viario acceso	**Cerramiento**	**Electricidad**	**Agua**	**Saneamiento**	**Alumbrado**	**Otros**
asfaltado	metálica	si	si			

4- CARACTERÍSTICAS DE LAS EDIFICACIONES					
	principal	**anejo 1**	**anejo 2**	**anejo 3**	**otros**
Uso	agrícola				
Antigüedad	1990				
Superficie ocupación (m²)	205,00				
Nº plantas(sobre/bajo rasante)	1				
Superficie construída (m²)	189,00				
Características constructivas:					
· Cerramiento de fachada	enfoscado				
· Tipo de cubierta	inclinada				
· Material de cubierta	uralita				
· Estructura	hormigón				
· Carpintería	metálico				
Estado	bueno				

IDENTIFICACIÓN y LOCALIZACIÓN	Sector 5 Nº 082
Finca, paraje "Uraño".	

5- SITUACION URBANISTICA Y AMBIENTAL		
Clase y categoría de suelo	Suelo Rústico de Especial Protección de Recurso de Suelo	SR-EP-RS
Protección		
Afecciones	Línea eléctrica de 55KV.	
Observaciones	Nave ganadera y pajar con síntomas de actividad y en buen estado adosada a la vivienda.	

IDENTIFICACIÓN y LOCALIZACIÓN	Sector 5 Nº 083
Finca, paraje "Jeresa".	

LOCALIZACIÓN

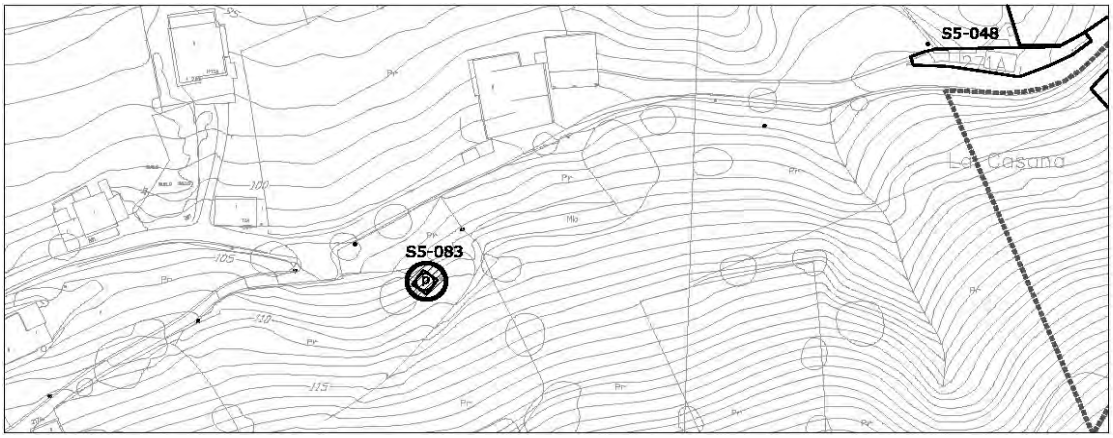

1- INFORMACIÓN GENERAL	
Situación	Viernoles
Acceso	Carretera entre el barrio del Radillo y oeste del barrio Rio Arriba
Titularidad	Privada

2- DATOS CATASTRALES			
Referencia catastral parcela	39087A015000230000YA	**Localización**	PB Viernoles 269B Pol 15 Parc 23
Referencia catastral edificación			

3- CARACTERÍSTICAS DE LA PARCELA						
Uso principal parcela		agrícola		**Otros usos**		
Superficie total (m²)		6.314,00		**% ocupacion**	0,17	
Viario acceso	**Cerramiento**	**Electricidad**	**Agua**	**Saneamiento**	**Alumbrado**	**Otros**
asfaltado	metálica					

4- CARACTERÍSTICAS DE LAS EDIFICACIONES					
	principal	**anejo 1**	**anejo 2**	**anejo 3**	**otros**
Uso	agrícola				
Antigüedad	1980				
Superficie ocupación (m²)	11,00				
Nº plantas(sobre/bajo rasante)	2				
Superficie construída (m²)	11,00				
Características constructivas:					
· Cerramiento de fachada	enfoscado				
· Tipo de cubierta	inclinada				
· Material de cubierta	uralita				
· Estructura					
· Carpintería					
Estado	bueno				

IDENTIFICACIÓN y LOCALIZACIÓN	Sector 5 Nº 083
Finca, paraje "Jeresa".	

5- SITUACION URBANISTICA Y AMBIENTAL		
Clase y categoría de suelo	Suelo Rústico de Especial Protección Ganadero Forestal	SR-EP-GF
Protección		
Afecciones		
Observaciones	Silo agrícola aislado de planta circular.	

IDENTIFICACIÓN y LOCALIZACIÓN	Sector 5 Nº 084
Finca, paraje "Monte Avellaneda".	

LOCALIZACIÓN

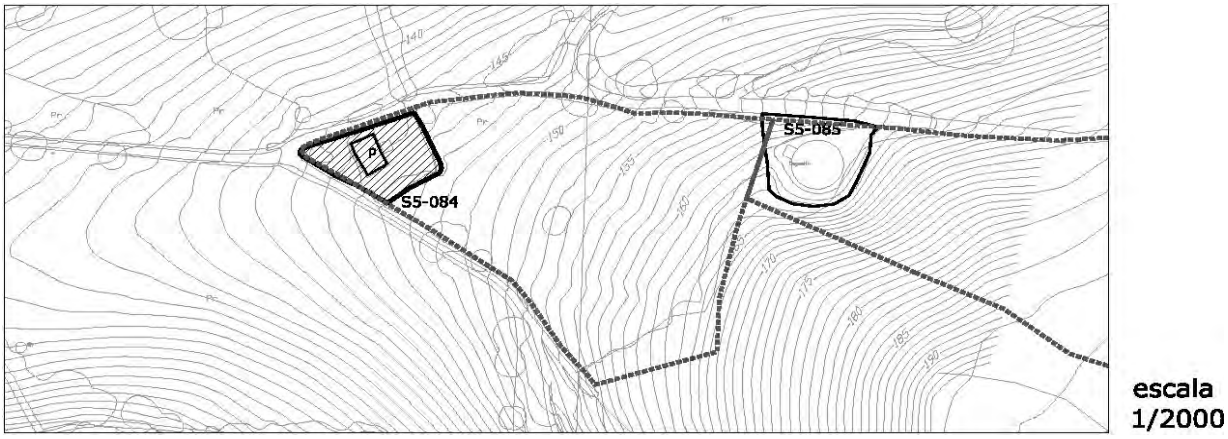

1- INFORMACIÓN GENERAL	
Situación	Viernoles
Acceso	Carretera entre el barrio del Radillo y oeste del barrio Rio Arriba
Titularidad	Privada

2- DATOS CATASTRALES			
Referencia catastral parcela	39087A015007320000YQ	**Localización**	PB Viernoles 195 Pol 15 Parc 732
Referencia catastral edificación			

3- CARACTERÍSTICAS DE LA PARCELA						
Uso principal parcela		residencial		**Otros usos**		
Superficie total (m²)		5.737,00		**% ocupacion**	1,03	
Viario acceso	**Cerramiento**	**Electricidad**	**Agua**	**Saneamiento**	**Alumbrado**	**Otros**
asfaltado	metálica	si				

4- CARACTERÍSTICAS DE LAS EDIFICACIONES					
	principal	**anejo 1**	**anejo 2**	**anejo 3**	**otros**
Uso	vivienda				
Antigüedad	1934				
Superficie ocupación (m²)	59,00				
Nº plantas(sobre/bajo rasante)	2				
Superficie construída (m²)	152,00				
Características constructivas:					
· Cerramiento de fachada	enfoscado				
· Tipo de cubierta	inclinada				
· Material de cubierta	uralita				
· Estructura	hormigón				
· Carpintería	metálico				
Estado	bueno				

IDENTIFICACIÓN y LOCALIZACIÓN	Sector 5 Nº 084
Finca, paraje "Monte Avellaneda".	

5- SITUACION URBANISTICA Y AMBIENTAL		
Clase y categoría de suelo	Suelo Rústico de Especial Protección de Producción Agroganadera	SR-EP-PA
Protección		
Afecciones		
Observaciones	Edificación residencial aislada en buen estado reformada en 2012 con almacén anejo.	

IDENTIFICACIÓN y LOCALIZACIÓN	Sector 5 Nº 085
Dsepósito de Aguas Radillo, paraje "Monte Avellaneda".	

LOCALIZACIÓN

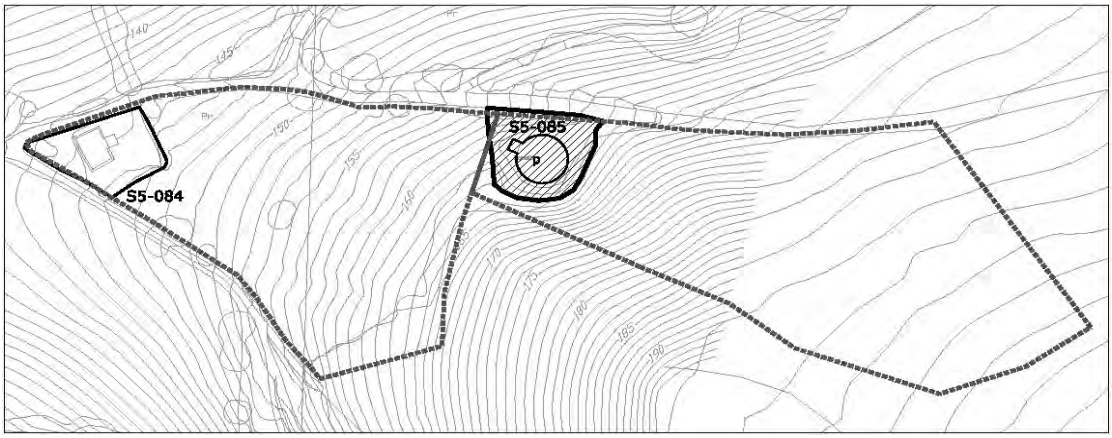

1- INFORMACIÓN GENERAL	
Situación	Viernoles
Acceso	Carretera entre el barrio del Radillo y oeste del barrio Rio Arriba
Titularidad	Privada

2- DATOS CATASTRALES			
Referencia catastral parcela	39087A015007360000YF	**Localización**	PB Viernoles 195A Pol 15 Parc 736
Referencia catastral edificación			

3- CARACTERÍSTICAS DE LA PARCELA						
Uso principal parcela		residencial		**Otros usos**		
Superficie total (m²)		7.396,00		**% ocupacion**	2,06	
Viario acceso	**Cerramiento**	**Electricidad**	**Agua**	**Saneamiento**	**Alumbrado**	**Otros**
asfaltado	metálica	si	si	si	si	

4- CARACTERÍSTICAS DE LAS EDIFICACIONES					
	principal	**anejo 1**	**anejo 2**	**anejo 3**	**otros**
Uso	vivienda				
Antigüedad	2000				
Superficie ocupación (m²)	152,00				
Nº plantas(sobre/bajo rasante)	1				
Superficie construída (m²)	152,00				
Características constructivas:					
· Cerramiento de fachada	hormigón				
· Tipo de cubierta	plana				
· Material de cubierta	hormigón				
· Estructura	hormigón				
· Carpintería	metálico				
Estado	bueno				

IDENTIFICACIÓN y LOCALIZACIÓN	Sector 5 Nº 085
Dsepósito de Aguas Radillo, paraje "Monte Avellaneda".	

5- SITUACION URBANISTICA Y AMBIENTAL		
Clase y categoría de suelo	Suelo Rústico de Especial Protección Forestal	SR-EP-F
Protección		
Afecciones		
Observaciones	Depósito municipal de aguas de Radillo.	

IDENTIFICACIÓN y LOCALIZACIÓN	Sector 5 Nº 086
Finca, paraje "Monte Avellaneda".	

LOCALIZACIÓN

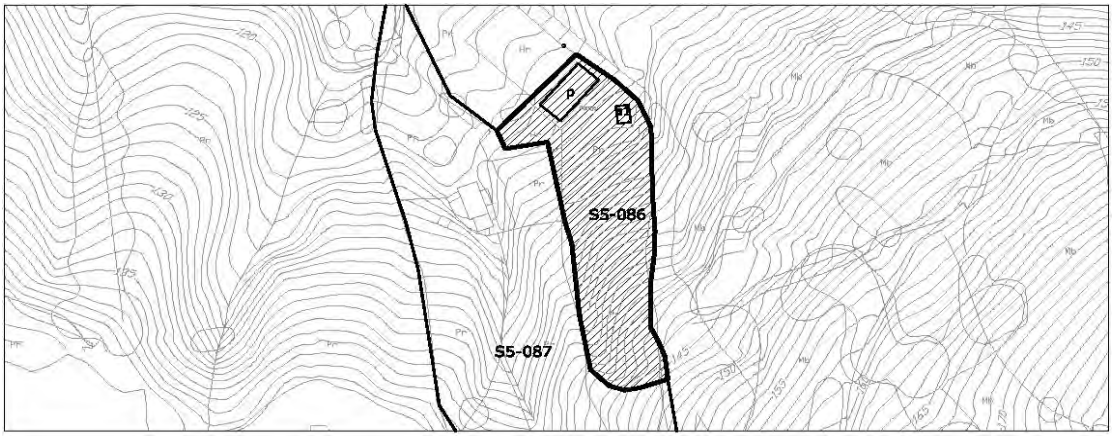

1- INFORMACIÓN GENERAL	
Situación	Viernoles
Acceso	Carretera barrio del Radillo
Titularidad	Privada

2- DATOS CATASTRALES			
Referencia catastral parcela	39087A015006880000YZ	**Localización**	PB Viernoles 173 Pol 15 Parc 688
Referencia catastral edificación	001904500VN19E0001PB		

3- CARACTERÍSTICAS DE LA PARCELA						
Uso principal parcela		residencial		**Otros usos**	agrícola	
Superficie total (m²)		2.122,00		**% ocupacion**	6,03	
Viario acceso	**Cerramiento**	**Electricidad**	**Agua**	**Saneamiento**	**Alumbrado**	**Otros**
asfaltado	metálica	si	si			

4- CARACTERÍSTICAS DE LAS EDIFICACIONES					
	principal	**anejo 1**	**anejo 2**	**anejo 3**	**otros**
Uso	vivienda	almacén			
Antigüedad	1964				
Superficie ocupación (m²)	111,00	17,00			
Nº plantas(sobre/bajo rasante)	1	2			
Superficie construída (m²)	111,00	56,00			
Características constructivas:					
· Cerramiento de fachada	enfoscado	enfoscado			
· Tipo de cubierta	inclinada	inclinada			
· Material de cubierta	teja	teja			
· Estructura	hormigón				
· Carpintería	madera				
Estado	bueno	bueno			

IDENTIFICACIÓN y LOCALIZACIÓN	Sector 5 Nº 086
Finca, paraje "Monte Avellaneda".	

5- SITUACION URBANISTICA Y AMBIENTAL		
Clase y categoría de suelo	Suelo Rústico de Especial Protección Ganadero Forestal	SR-EP-GF
Protección		
Afecciones		
Observaciones	Edificación residencial aislada en buen estado reformada en 1980 con almacén anejo en parcela agrícola.	

IDENTIFICACIÓN y LOCALIZACIÓN	Sector 5 Nº 087
Finca, paraje "Monte Avellaneda".	

LOCALIZACIÓN

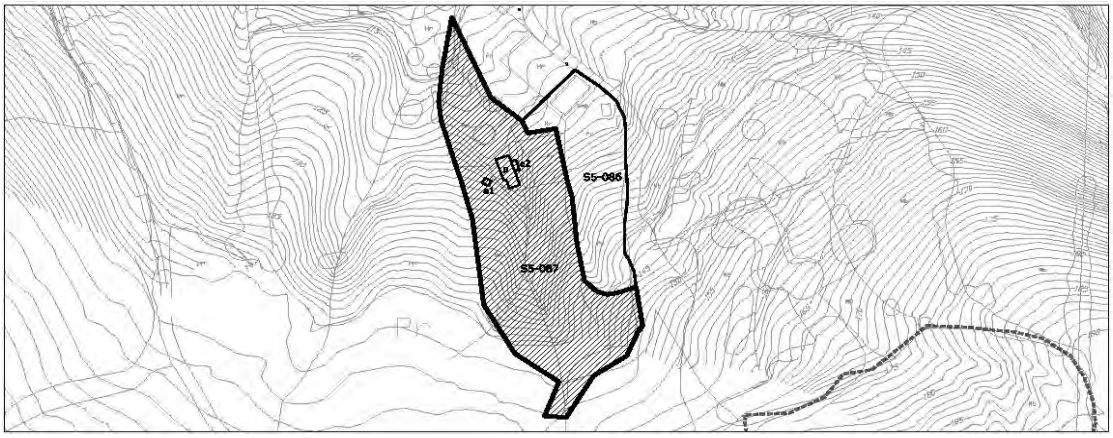

1- INFORMACIÓN GENERAL	
Situación	Viernoles
Acceso	Carretera barrio del Radillo
Titularidad	Privada

2- DATOS CATASTRALES			
Referencia catastral parcela	39087A015006890000YU	**Localización**	PB Viernoles 173C Pol 15 Parc 689
Referencia catastral edificación			

3- CARACTERÍSTICAS DE LA PARCELA						
Uso principal parcela		residencial		**Otros usos**	agrícola	
Superficie total (m²)		5.532,00		**% ocupacion**	1,52	
Viario acceso	**Cerramiento**	**Electricidad**	**Agua**	**Saneamiento**	**Alumbrado**	**Otros**
asfaltado	metálica					

4- CARACTERÍSTICAS DE LAS EDIFICACIONES					
	principal	**anejo 1**	**anejo 2**	**anejo 3**	**otros**
Uso	vivienda	almacén	almacén		
Antigüedad	1964				
Superficie ocupación (m²)	68,00	7,00	9,00		
Nº plantas(sobre/bajo rasante)	1	1	1		
Superficie construída (m²)	68,00	7,00	9,00		
Características constructivas:					
· Cerramiento de fachada					
· Tipo de cubierta					
· Material de cubierta					
· Estructura					
· Carpintería					
Estado					

IDENTIFICACIÓN y LOCALIZACIÓN	Sector 5 Nº 087
Finca, paraje "Monte Avellaneda".	

5- SITUACION URBANISTICA Y AMBIENTAL		
Clase y categoría de suelo	Suelo Rústico de Especial Protección Ganadero Forestal	SR-EP-GF
	Suelo Rústico de Especial Protección de Riberas	SR-EP-R
Protección		
Afecciones		
Observaciones	No se ha podido visitar por estar dentro de una propiedad privada.	

IDENTIFICACIÓN y LOCALIZACIÓN	Sector 5 Nº 088
Finca, paraje "Monte Avellaneda".	

LOCALIZACIÓN

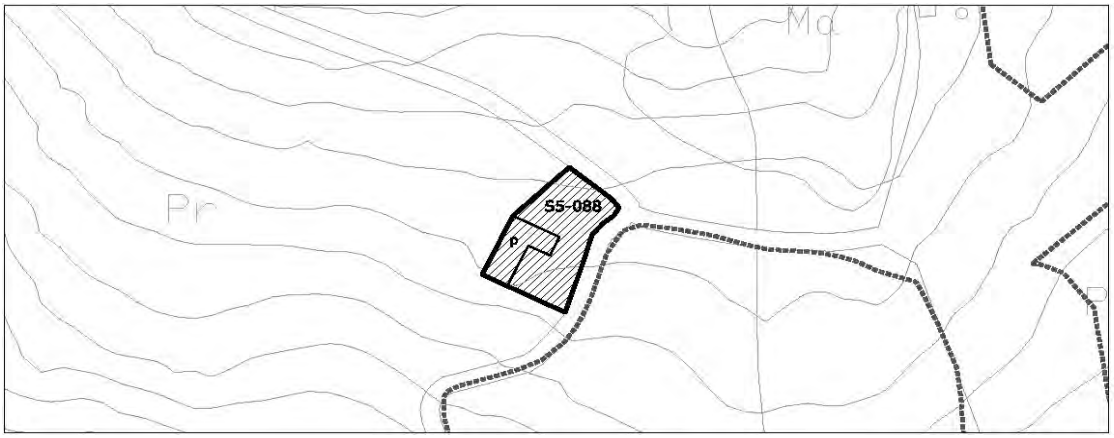

1- INFORMACIÓN GENERAL	
Situación	Viernoles
Acceso	Carretera barrio del Radillo
Titularidad	Privada

2- DATOS CATASTRALES				
Referencia catastral parcela	001904400VN19E0001QB	**Localización**	PB Viernoles 489A	39315
Referencia catastral edificación				

3- CARACTERÍSTICAS DE LA PARCELA						
Uso principal parcela		residencial		**Otros usos**	agrícola	
Superficie total (m²)		169,00		**% ocupacion**	100,59	
Viario acceso	**Cerramiento**	**Electricidad**	**Agua**	**Saneamiento**	**Alumbrado**	**Otros**
asfaltado	metálica	si				

4- CARACTERÍSTICAS DE LAS EDIFICACIONES					
	principal	**anejo 1**	**anejo 2**	**anejo 3**	**otros**
Uso	vivienda				
Antigüedad	1930				
Superficie ocupación (m²)	170,00				
Nº plantas(sobre/bajo rasante)	2				
Superficie construída (m²)	287,00				
Características constructivas:					
· Cerramiento de fachada	piedra				
· Tipo de cubierta	inclinada				
· Material de cubierta	teja				
· Estructura	muro de carga				
· Carpintería	madera				
Estado	bueno				

IDENTIFICACIÓN y LOCALIZACIÓN	Sector 5 Nº 088
Finca, paraje "Monte Avellaneda".	

5- SITUACION URBANISTICA Y AMBIENTAL		
Clase y categoría de suelo	Suelo Rústico de Especial Protección Ganadero Forestal	SR-EP-GF
Protección		
Afecciones		
Observaciones	Edificación residencial aislada en buen estado con pajar adosado ligado a actividades agrícolas con componente industrial de primera transformación.	

IDENTIFICACIÓN y LOCALIZACIÓN	Sector 5 Nº 089
Finca, paraje "Joyos".	

LOCALIZACIÓN

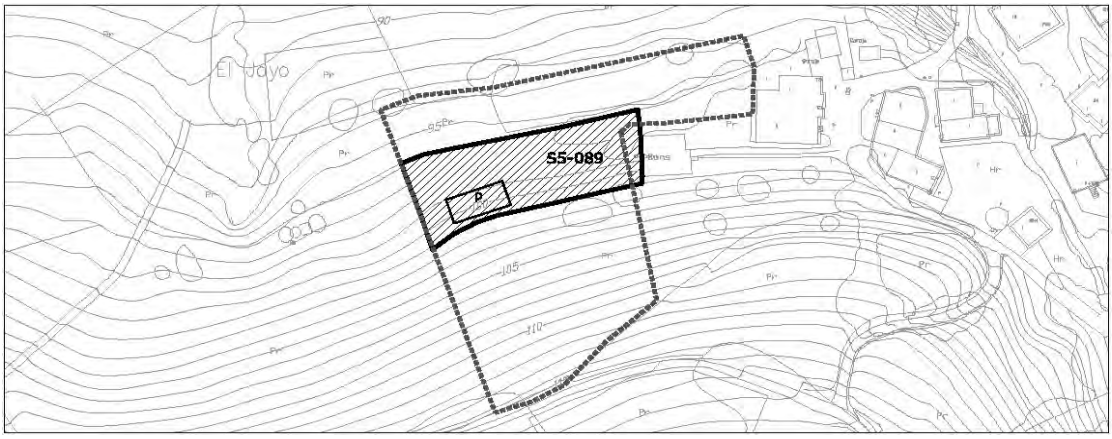

1- INFORMACIÓN GENERAL	
Situación	Viernoles
Acceso	Carretera barrio del Radillo
Titularidad	Privada

2- DATOS CATASTRALES			
Referencia catastral parcela	39087A015000380000YR	**Localización**	PB Viernoles 121B Pol 15 Parc 38
Referencia catastral edificación			

3- CARACTERÍSTICAS DE LA PARCELA						
Uso principal parcela		residencial		**Otros usos**		
Superficie total (m²)		5.143,00		**% ocupacion**	2,06	
Viario acceso	**Cerramiento**	**Electricidad**	**Agua**	**Saneamiento**	**Alumbrado**	**Otros**
asfaltado	metálica	si				

4- CARACTERÍSTICAS DE LAS EDIFICACIONES					
	principal	**anejo 1**	**anejo 2**	**anejo 3**	**otros**
Uso	almacén				
Antigüedad	2008				
Superficie ocupación (m²)	106,00				
Nº plantas(sobre/bajo rasante)	1				
Superficie construída (m²)	106,00				
Características constructivas:					
· Cerramiento de fachada					
· Tipo de cubierta	inclinada				
· Material de cubierta	teja				
· Estructura					
· Carpintería	madera				
Estado	bueno				

IDENTIFICACIÓN y LOCALIZACIÓN	Sector 5 Nº 089
Finca, paraje "Joyos".	

5- SITUACION URBANISTICA Y AMBIENTAL		
Clase y categoría de suelo	Suelo Rústico de Especial Protección de Recurso de Suelo	SR-EP-RS
Protección		
Afecciones		
Observaciones	Almacén aislado en buen estado parte de una aprcela mayor con edificación resiencial aislada en suelo urbano. La parcela está ajardinada con uso recreativos y alberga una piscina.	

IDENTIFICACIÓN y LOCALIZACIÓN	Sector 5 Nº 090
Finca, paraje "Sotopalacio".	

LOCALIZACIÓN

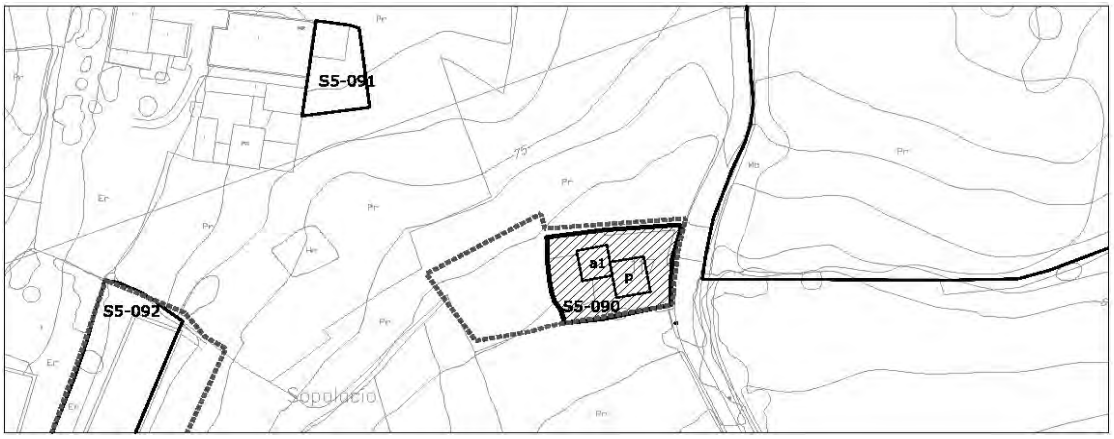

1- INFORMACIÓN GENERAL	
Situación	Viernoles
Acceso	Carretera barrio del Radillo
Titularidad	Privada

2- DATOS CATASTRALES			
Referencia catastral parcela	39087A015001450000YZ	**Localización**	PB Viernoles 117 Pol 15 Parc 145
Referencia catastral edificación	39087A015001450001UX		

3- CARACTERÍSTICAS DE LA PARCELA						
Uso principal parcela		residencial		**Otros usos**	agrícola	
Superficie total (m²)		1.603,00		**% ocupacion**	10,11	
Viario acceso	**Cerramiento**	**Electricidad**	**Agua**	**Saneamiento**	**Alumbrado**	**Otros**
asfaltado	metálica	si	si			

4- CARACTERÍSTICAS DE LAS EDIFICACIONES					
	principal	**anejo 1**	**anejo 2**	**anejo 3**	**otros**
Uso	vivienda	almacén			
Antigüedad	1970	1930			
Superficie ocupación (m²)	92,00	70,00			
Nº plantas(sobre/bajo rasante)	2	1			
Superficie construída (m²)	190,00	70,00			
Características constructivas:					
· Cerramiento de fachada	enfoscado				
· Tipo de cubierta	inclinada				
· Material de cubierta	teja				
· Estructura	hormigón				
· Carpintería	madera				
Estado	bueno				

IDENTIFICACIÓN y LOCALIZACIÓN	Sector 5 Nº 090
Finca, paraje "Sotopalacio".	

5- SITUACION URBANISTICA Y AMBIENTAL		
Clase y categoría de suelo	Suelo Urbanizable Delimitado	SUR-D
Protección		
Afecciones		
Observaciones	Edificación residencial aislada en buen estado con garaje en planta baja ligado a actividades agrícolas con componente industrial de primera transformación.	

IDENTIFICACIÓN y LOCALIZACIÓN	Sector 5 Nº 091
Finca, paraje "Sotopalacio".	

LOCALIZACIÓN

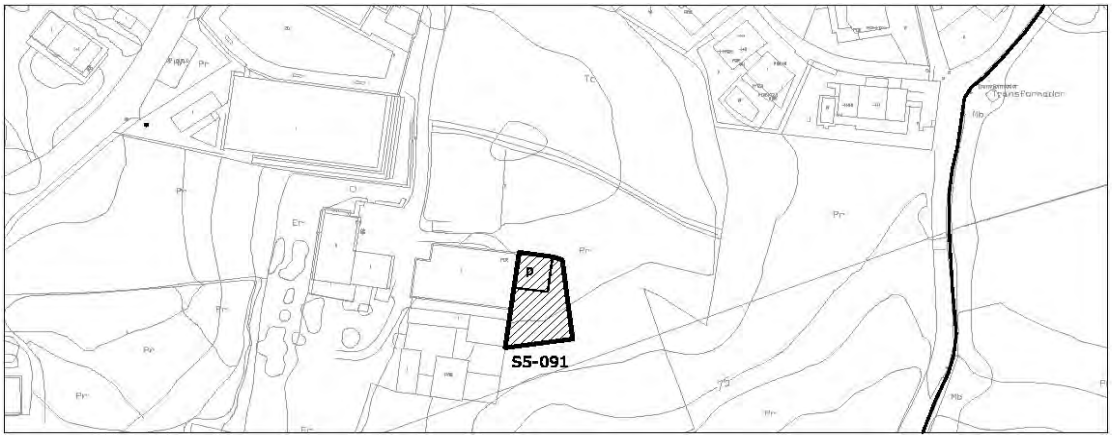

1- INFORMACIÓN GENERAL	
Situación	Viernoles
Acceso	Carretera barrio del Radillo
Titularidad	Privada

2- DATOS CATASTRALES			
Referencia catastral parcela	39087A015000560000YB	**Localización**	PB Viernoles 89B Pol 15 Parc 56
Referencia catastral edificación			

3- CARACTERÍSTICAS DE LA PARCELA						
Uso principal parcela		agrícola		**Otros usos**		
Superficie total (m²)		359,00		**% ocupacion**	24,79	
Viario acceso	**Cerramiento**	**Electricidad**	**Agua**	**Saneamiento**	**Alumbrado**	**Otros**
asfaltado	metálica	si	si			

4- CARACTERÍSTICAS DE LAS EDIFICACIONES					
	principal	**anejo 1**	**anejo 2**	**anejo 3**	**otros**
Uso	almacén				
Antigüedad	1967				
Superficie ocupación (m²)	89,00				
Nº plantas(sobre/bajo rasante)	1				
Superficie construída (m²)	89,00				
Características constructivas:					
· Cerramiento de fachada					
· Tipo de cubierta	plana				
· Material de cubierta	uralita				
· Estructura	hormigón				
· Carpintería					
Estado	bueno				

IDENTIFICACIÓN y LOCALIZACIÓN	Sector 5 Nº 091
Finca, paraje "Sotopalacio".	

5- SITUACION URBANISTICA Y AMBIENTAL		
Clase y categoría de suelo	Suelo Urbanizable Delimitado	SUR-D
Protección		
Afecciones		
Observaciones	Edificación agrícolal adosada en buen estado ligado a actividades agropecuarias.	

IDENTIFICACIÓN y LOCALIZACIÓN	Sector 5 Nº 092
Finca, paraje "San Román".	

LOCALIZACIÓN

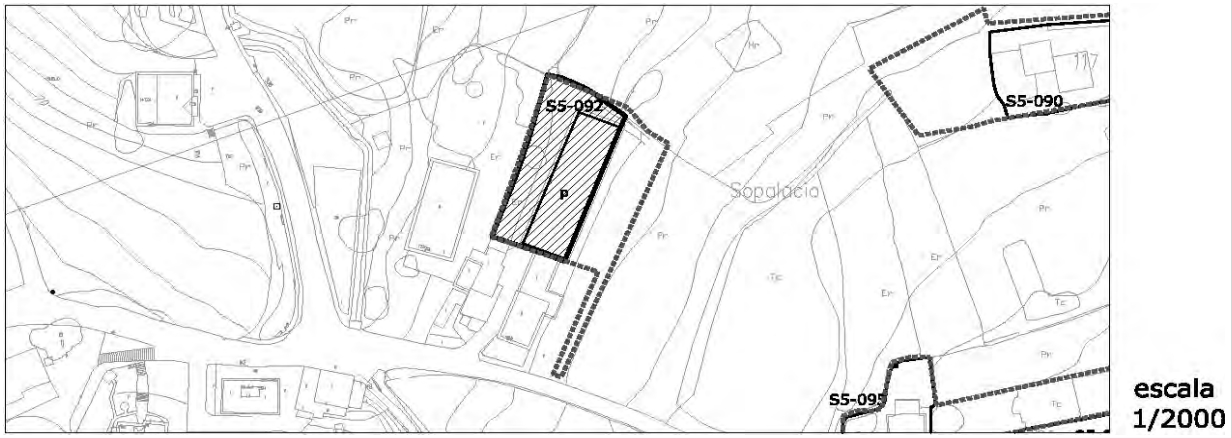

1- INFORMACIÓN GENERAL	
Situación	Viernoles
Acceso	Carretera barrio del Radillo
Titularidad	Privada

2- DATOS CATASTRALES			
Referencia catastral parcela	39087A015001330000YO	**Localización**	PB Viernoles 101B Pol 15 Parc 133
Referencia catastral edificación	001907900VN19E0001TB		

3- CARACTERÍSTICAS DE LA PARCELA						
Uso principal parcela		agrícola		**Otros usos**		
Superficie total (m²)		1.639,00		**% ocupacion**	25,63	
Viario acceso	**Cerramiento**	**Electricidad**	**Agua**	**Saneamiento**	**Alumbrado**	**Otros**
asfaltado	metálica	si	si			

4- CARACTERÍSTICAS DE LAS EDIFICACIONES					
	principal	**anejo 1**	**anejo 2**	**anejo 3**	**otros**
Uso	agrícola				
Antigüedad	1986				
Superficie ocupación (m²)	420,00				
Nº plantas(sobre/bajo rasante)	1				
Superficie construída (m²)	420,00				
Características constructivas:					
· Cerramiento de fachada	enfoscado				
· Tipo de cubierta	inclinada				
· Material de cubierta	teja				
· Estructura	hormigón				
· Carpintería	madera				
Estado	bueno				

IDENTIFICACIÓN y LOCALIZACIÓN	Sector 5 Nº 092
Finca, paraje "San Román".	

5- SITUACION URBANISTICA Y AMBIENTAL		
Clase y categoría de suelo	Suelo Urbanizable Delimitado	SUR-D
Protección		
Afecciones	Conducción de abastecimiento de agua.	
Observaciones	Edificación agrícola aislada en buen estado ligado a actividades agrícolas con componente industrial de primera transformación.	

IDENTIFICACIÓN y LOCALIZACIÓN	Sector 5 Nº 093
Finca, paraje "Sotopalacio".	

LOCALIZACIÓN

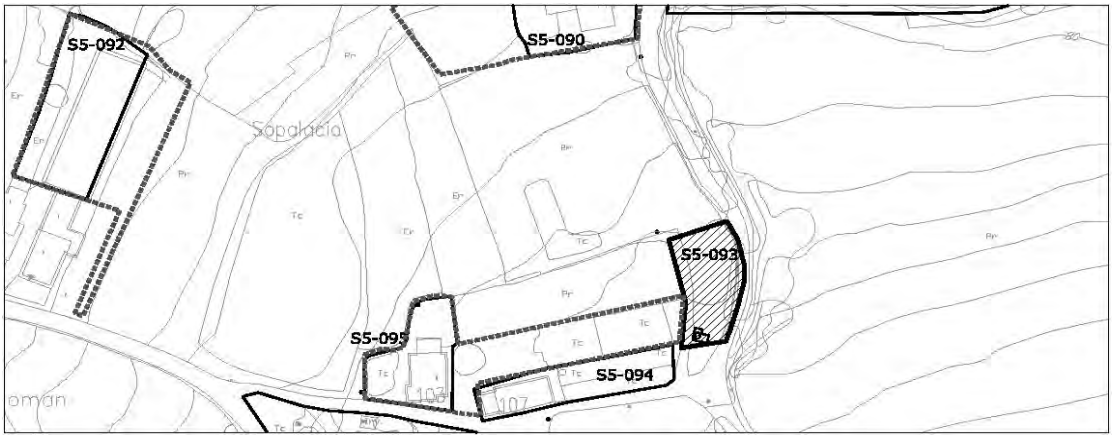

1- INFORMACIÓN GENERAL	
Situación	Viernoles
Acceso	Carretera barrio del Radillo
Titularidad	Privada

2- DATOS CATASTRALES			
Referencia catastral parcela	39087A015001580000YL	**Localización**	PB Viernoles 107B Pol 15 Parc 158
Referencia catastral edificación			

3- CARACTERÍSTICAS DE LA PARCELA						
Uso principal parcela		agrícola		**Otros usos**		
Superficie total (m²)		499,00		**% ocupacion**	2,20	
Viario acceso	**Cerramiento**	**Electricidad**	**Agua**	**Saneamiento**	**Alumbrado**	**Otros**
asfaltado	metálica	si	si			

4- CARACTERÍSTICAS DE LAS EDIFICACIONES					
	principal	**anejo 1**	**anejo 2**	**anejo 3**	**otros**
Uso	agrícola				
Antigüedad	2003				
Superficie ocupación (m²)	11,00				
Nº plantas(sobre/bajo rasante)	1				
Superficie construída (m²)	11,00				
Características constructivas:					
· Cerramiento de fachada	metálico				
· Tipo de cubierta	inclinada				
· Material de cubierta	metálica				
· Estructura	madera				
· Carpintería	metálico				
Estado	regular				

IDENTIFICACIÓN y LOCALIZACIÓN	Sector 5 Nº 093
Finca, paraje "Sotopalacio".	

5- SITUACION URBANISTICA Y AMBIENTAL		
Clase y categoría de suelo	Suelo Urbanizable Delimitado	SUR-D
Protección		
Afecciones	Conducción de abastecimiento de agua.	
Observaciones	Cobertizo agrícola aislado.	

IDENTIFICACIÓN y LOCALIZACIÓN	Sector 5 Nº 094
Finca, paraje "Sotopalacio".	

LOCALIZACIÓN

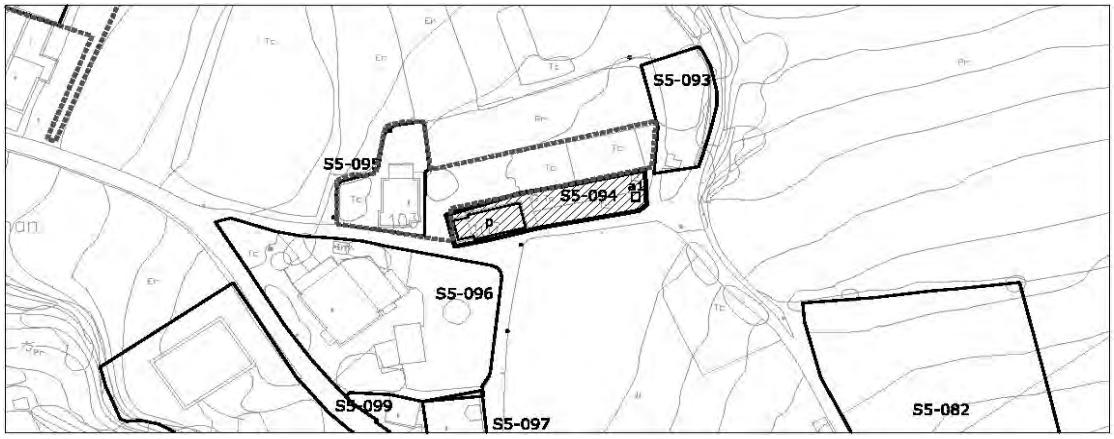

1- INFORMACIÓN GENERAL	
Situación	Viernoles
Acceso	Carretera barrio del Radillo
Titularidad	Privada

2- DATOS CATASTRALES			
Referencia catastral parcela	39087A015001570000YP	**Localización**	PB Viernoles 107 Pol 15 Parc 157
Referencia catastral edificación			

3- CARACTERÍSTICAS DE LA PARCELA						
Uso principal parcela		residencial		**Otros usos**	agrícola	
Superficie total (m²)		627,00		**% ocupacion**	19,94	
Viario acceso	**Cerramiento**	**Electricidad**	**Agua**	**Saneamiento**	**Alumbrado**	**Otros**
asfaltado	metálica	si	si			

4- CARACTERÍSTICAS DE LAS EDIFICACIONES					
	principal	**anejo 1**	**anejo 2**	**anejo 3**	**otros**
Uso	vivienda	almacén			
Antigüedad	2005				
Superficie ocupación (m²)	120,00	5,00			
Nº plantas(sobre/bajo rasante)	2	1			
Superficie construída (m²)	284,00	5,00			
Características constructivas:					
· Cerramiento de fachada	piedra				
· Tipo de cubierta	inclinada	inclinada			
· Material de cubierta	teja	teja			
· Estructura	hormigón				
· Carpintería	madera				
Estado	bueno				

IDENTIFICACIÓN y LOCALIZACIÓN	Sector 5 Nº 094
Finca, paraje "Sotopalacio".	

5- SITUACION URBANISTICA Y AMBIENTAL		
Clase y categoría de suelo	Suelo Urbanizable Delimitado	SUR-D
Protección		
Afecciones	Conducción de abastecimiento de agua.	
Observaciones	Edificación residencial aislada en buen estado con cobertizo anejo. La parcela está totalmente cultivada.	

IDENTIFICACIÓN y LOCALIZACIÓN	Sector 5 Nº 095
Finca, paraje "Sotopalacio".	

LOCALIZACIÓN

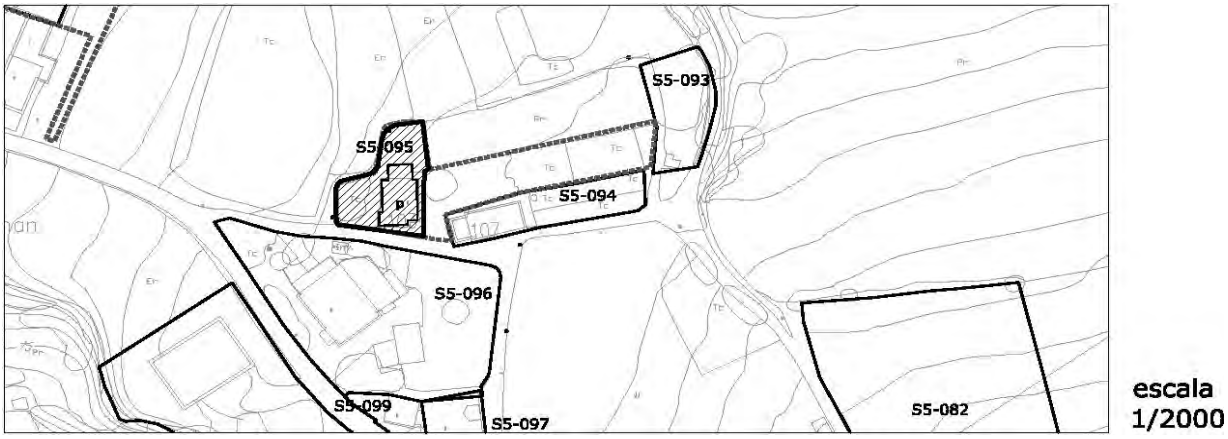

1- INFORMACIÓN GENERAL	
Situación	Viernoles
Acceso	Carretera barrio del Radillo
Titularidad	Privada

2- DATOS CATASTRALES			
Referencia catastral parcela	39087A015001560000YQ	**Localización**	PB Viernoles 103 Pol 15 Parc 156
Referencia catastral edificación			

3- CARACTERÍSTICAS DE LA PARCELA						
Uso principal parcela		residencial		**Otros usos**	agrícola	
Superficie total (m²)		1.335,00		**% ocupacion**	10,79	
Viario acceso	**Cerramiento**	**Electricidad**	**Agua**	**Saneamiento**	**Alumbrado**	**Otros**
asfaltado	de fábrica	si	si			

4- CARACTERÍSTICAS DE LAS EDIFICACIONES					
	principal	**anejo 1**	**anejo 2**	**anejo 3**	**otros**
Uso	vivienda				
Antigüedad	2005				
Superficie ocupación (m²)	144,00				
Nº plantas(sobre/bajo rasante)	2				
Superficie construída (m²)	217,00				
Características constructivas:					
· Cerramiento de fachada	ladrillo				
· Tipo de cubierta	inclinada				
· Material de cubierta	teja				
· Estructura	hormigón				
· Carpintería	madera				
Estado	bueno				

IDENTIFICACIÓN y LOCALIZACIÓN	Sector 5 Nº 095
Finca, paraje "Sotopalacio".	

5- SITUACION URBANISTICA Y AMBIENTAL		
Clase y categoría de suelo	Suelo Urbanizable Delimitado	SUR-D
Protección		
Afecciones		
Observaciones	Edificación residencial aislada en buen estado con cobertizo anejo. La parcela está totalmente cultivada.	

IDENTIFICACIÓN y LOCALIZACIÓN	Sector 5 Nº 096
Finca, paraje "Retiro".	

LOCALIZACIÓN

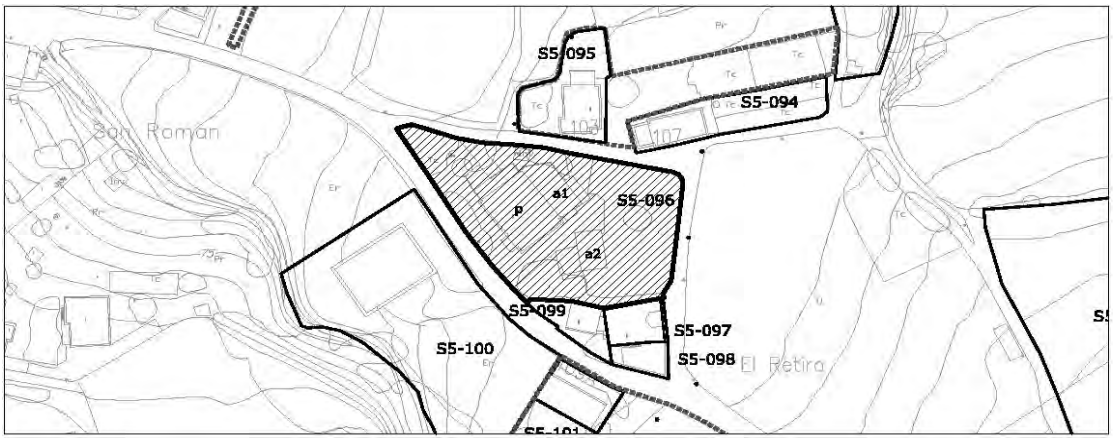

1- INFORMACIÓN GENERAL	
Situación	Viernoles
Acceso	Carretera barrio del Radillo
Titularidad	Privada

2- DATOS CATASTRALES			
Referencia catastral parcela	39087A015001280000YF	**Localización**	PB Viernoles 105 Pol 15 Parc 128
Referencia catastral edificación			

3- CARACTERÍSTICAS DE LA PARCELA						
Uso principal parcela		residencial		**Otros usos**	ganadero	
Superficie total (m²)		2.391,00		**% ocupacion**	23,09	
Viario acceso	**Cerramiento**	**Electricidad**	**Agua**	**Saneamiento**	**Alumbrado**	**Otros**
asfaltado	de fábrica	si	si	si		

4- CARACTERÍSTICAS DE LAS EDIFICACIONES					
	principal	**anejo 1**	**anejo 2**	**anejo 3**	**otros**
Uso	vivienda	ganadero	ganadero		
Antigüedad	1986				
Superficie ocupación (m²)	326,00	112,00	114,00		
Nº plantas(sobre/bajo rasante)	2	1	1		
Superficie construída (m²)	522,00	112,00	114,00		
Características constructivas:					
· Cerramiento de fachada	enfoscado	bloque	bloque		
· Tipo de cubierta	inclinada	inclinada	inclinada		
· Material de cubierta	teja	uralita	uralita		
· Estructura	hormigón	hormigón	hormigón		
· Carpintería	madera	metálico	metálico		
Estado	bueno	bueno	bueno		

IDENTIFICACIÓN y LOCALIZACIÓN	Sector 5 Nº 096
Finca, paraje "Retiro".	

5- SITUACION URBANISTICA Y AMBIENTAL		
Clase y categoría de suelo	Suelo Urbanizable Delimitado	SUR-D
Protección		
Afecciones		
Observaciones	Edificación residencial aislada en buen estado con naves ganaderas anejas. La parcela está destinada a usos pecuarios y la parcela cuenta con un componente industrial ligado a la primera transfromación.	

IDENTIFICACIÓN y LOCALIZACIÓN	Sector 5 Nº 097
Finca, paraje "Retiro".	

LOCALIZACIÓN

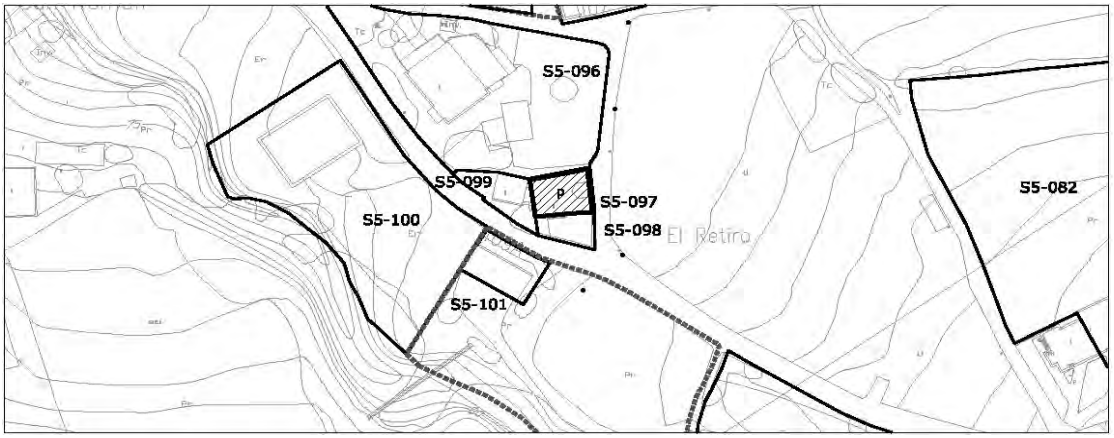

1- INFORMACIÓN GENERAL	
Situación	Viernoles
Acceso	Carretera barrio del Radillo
Titularidad	Privada

2- DATOS CATASTRALES				
Referencia catastral parcela	001908400VN19E0001MB	**Localización**	PB Viernoles 115	39315
Referencia catastral edificación				

3- CARACTERÍSTICAS DE LA PARCELA						
Uso principal parcela		residencial		**Otros usos**		
Superficie total (m²)		219,00		**% ocupacion**	74,43	
Viario acceso	**Cerramiento**	**Electricidad**	**Agua**	**Saneamiento**	**Alumbrado**	**Otros**
asfaltado	sin vallar	si	si	si		

4- CARACTERÍSTICAS DE LAS EDIFICACIONES					
	principal	**anejo 1**	**anejo 2**	**anejo 3**	**otros**
Uso	vivienda				
Antigüedad	1993				
Superficie ocupación (m²)	163,00				
Nº plantas(sobre/bajo rasante)	2				
Superficie construída (m²)	373,00				
Características constructivas:					
· Cerramiento de fachada	ladrillo				
· Tipo de cubierta	inclinada				
· Material de cubierta	teja				
· Estructura	hormigón				
· Carpintería	madera				
Estado	bueno				

IDENTIFICACIÓN y LOCALIZACIÓN	Sector 5 Nº 097
Finca, paraje "Retiro".	

5- SITUACION URBANISTICA Y AMBIENTAL		
Clase y categoría de suelo	Suelo Urbanizable Delimitado	SUR-D
Protección		
Afecciones	Conducción de abastecimiento de agua.	
Observaciones	Edificación residencial adosada en buen estado.	

IDENTIFICACIÓN y LOCALIZACIÓN	Sector 5 Nº 098
Finca, paraje "Retiro".	

LOCALIZACIÓN

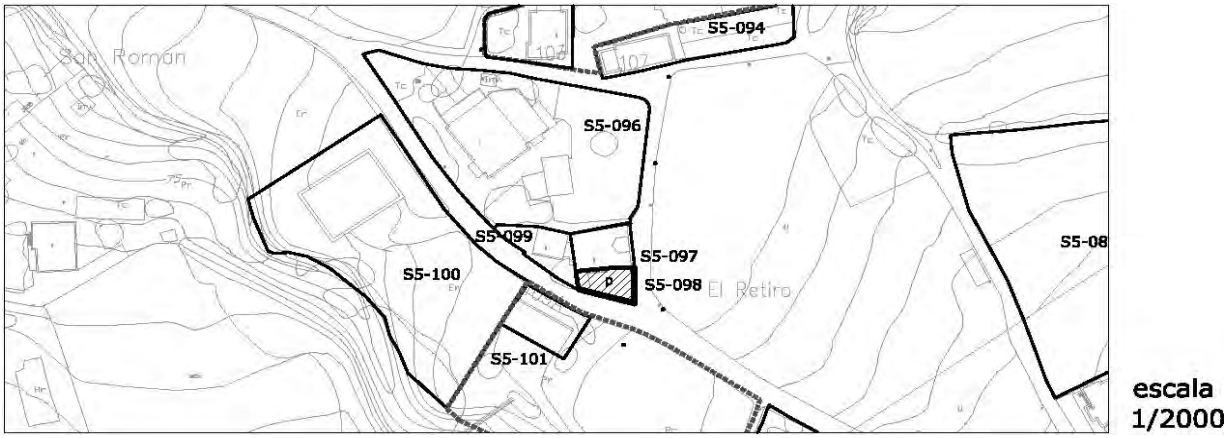

1- INFORMACIÓN GENERAL	
Situación	Viernoles
Acceso	Carretera barrio del Radillo
Titularidad	Privada

2- DATOS CATASTRALES				
Referencia catastral parcela	001908300VN19E0001FB	**Localización**	PB Viernoles 113	39315
Referencia catastral edificación				

3- CARACTERÍSTICAS DE LA PARCELA						
Uso principal parcela		residencial		**Otros usos**		
Superficie total (m²)		138,00		**% ocupacion**	72,46	
Viario acceso	**Cerramiento**	**Electricidad**	**Agua**	**Saneamiento**	**Alumbrado**	**Otros**
asfaltado	sin vallar	si	si	si		

4- CARACTERÍSTICAS DE LAS EDIFICACIONES					
	principal	**anejo 1**	**anejo 2**	**anejo 3**	**otros**
Uso	vivienda				
Antigüedad	1991				
Superficie ocupación (m²)	100,00				
Nº plantas(sobre/bajo rasante)	2				
Superficie construída (m²)	239,00				
Características constructivas:					
· Cerramiento de fachada	enfoscado				
· Tipo de cubierta	inclinada				
· Material de cubierta	teja				
· Estructura	hormigón				
· Carpintería	madera				
Estado	bueno				

IDENTIFICACIÓN y LOCALIZACIÓN	Sector 5 Nº 098
Finca, paraje "Retiro".	

5- SITUACION URBANISTICA Y AMBIENTAL		
Clase y categoría de suelo	Suelo Urbanizable Delimitado	SUR-D
Protección		
Afecciones	Conducción de abastecimiento de agua.	
Observaciones	Edificación residencial adosada en buen estado.	

IDENTIFICACIÓN y LOCALIZACIÓN	Sector 5 Nº 099
Finca, paraje "Retiro".	

LOCALIZACIÓN

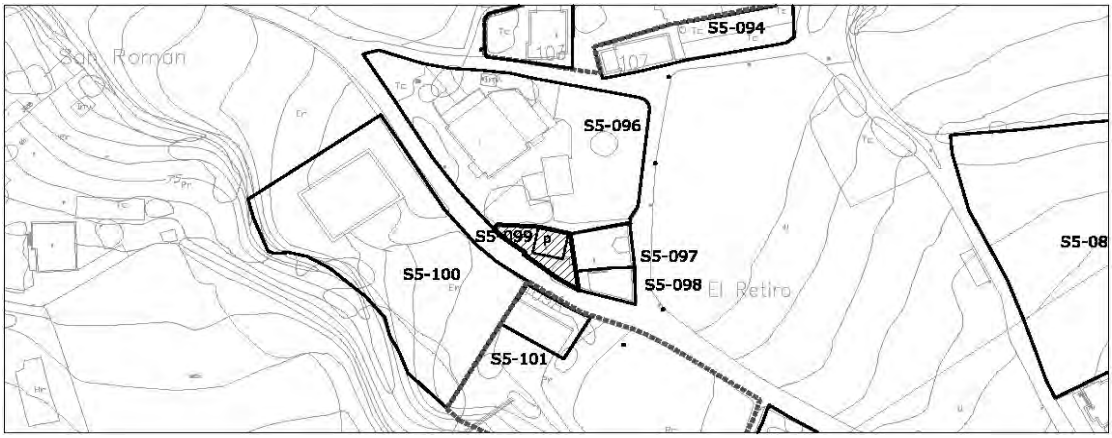

1- INFORMACIÓN GENERAL	
Situación	Viernoles
Acceso	Carretera barrio del Radillo
Titularidad	Privada

2- DATOS CATASTRALES				
Referencia catastral parcela	001908200VN19E0001TB	**Localización**	PB Viernoles 109	39315
Referencia catastral edificación				

3- CARACTERÍSTICAS DE LA PARCELA						
Uso principal parcela		residencial		**Otros usos**		
Superficie total (m²)		195,00		**% ocupacion**	29,23	
Viario acceso	**Cerramiento**	**Electricidad**	**Agua**	**Saneamiento**	**Alumbrado**	**Otros**
asfaltado	de fábrica	si	si	si		

4- CARACTERÍSTICAS DE LAS EDIFICACIONES					
	principal	**anejo 1**	**anejo 2**	**anejo 3**	**otros**
Uso	vivienda				
Antigüedad	1967				
Superficie ocupación (m²)	57,00				
Nº plantas(sobre/bajo rasante)	2				
Superficie construída (m²)	119,00				
Características constructivas:					
· Cerramiento de fachada	enfoscado				
· Tipo de cubierta	inclinada				
· Material de cubierta	teja				
· Estructura	hormigón				
· Carpintería	metálico				
Estado	bueno				

IDENTIFICACIÓN y LOCALIZACIÓN	Sector 5 Nº 099
Finca, paraje "Retiro".	

5- SITUACION URBANISTICA Y AMBIENTAL		
Clase y categoría de suelo	Suelo Urbanizable Delimitado	SUR-D
Protección		
Afecciones		
Observaciones	Edificación residencial aislada en buen estado.	

IDENTIFICACIÓN y LOCALIZACIÓN	Sector 5 Nº 100
Finca, paraje "San Román".	

LOCALIZACIÓN

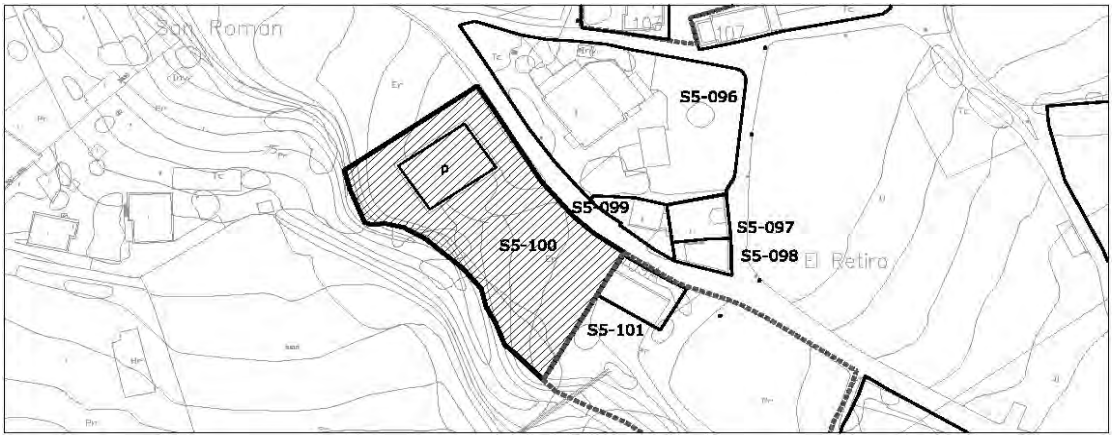

1- INFORMACIÓN GENERAL	
Situación	Viernoles
Acceso	Carretera barrio del Radillo
Titularidad	Privada

2- DATOS CATASTRALES			
Referencia catastral parcela	39087A015008120000YJ	**Localización**	PB Viernoles 105B Pol 15 Parc 812
Referencia catastral edificación			

3- CARACTERÍSTICAS DE LA PARCELA						
Uso principal parcela		residencial		**Otros usos**	industrial-almacén	
Superficie total (m²)		2.628,00		**% ocupacion**	11,83	
Viario acceso	**Cerramiento**	**Electricidad**	**Agua**	**Saneamiento**	**Alumbrado**	**Otros**
asfaltado	metálica					

4- CARACTERÍSTICAS DE LAS EDIFICACIONES					
	principal	**anejo 1**	**anejo 2**	**anejo 3**	**otros**
Uso	vivienda				
Antigüedad	2006				
Superficie ocupación (m²)	311,00				
Nº plantas(sobre/bajo rasante)	2				
Superficie construída (m²)	739,00				
Características constructivas:					
· Cerramiento de fachada					
· Tipo de cubierta					
· Material de cubierta					
· Estructura	hormigón				
· Carpintería					
Estado	bueno				

IDENTIFICACIÓN y LOCALIZACIÓN	Sector 5 Nº 100
Finca, paraje "San Román".	

5- SITUACION URBANISTICA Y AMBIENTAL		
Clase y categoría de suelo	Suelo Urbanizable Delimitado	SUR-D
Protección		
Afecciones	Zona de inundabilidad del arroyo San Román. Período de retorno de 10, 100 y 500 años.	
Observaciones	Edificación residencial aislada en estado de construcción. La parcela tiene uso industrial y agrícola, sin embargo la edificación parece tener tipología residencial.	

IDENTIFICACIÓN y LOCALIZACIÓN	Sector 5 Nº 101
Finca, paraje "Retiro".	

LOCALIZACIÓN

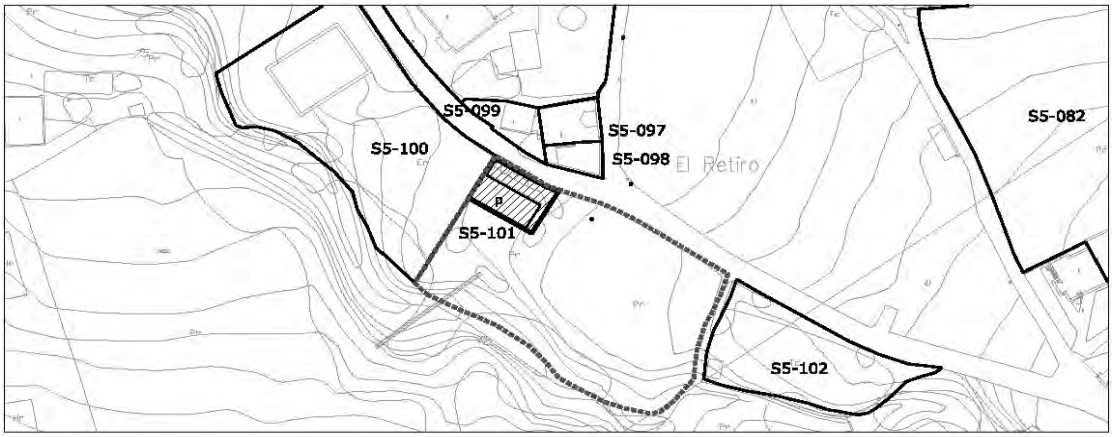

1- INFORMACIÓN GENERAL	
Situación	Viernoles
Acceso	Carretera barrio del Radillo
Titularidad	Privada

2- DATOS CATASTRALES			
Referencia catastral parcela	39087A015001270000YT	**Localización**	PB Viernoles 109A Pol 15 Parc 127
Referencia catastral edificación	39087A015001270001UY		

3- CARACTERÍSTICAS DE LA PARCELA						
Uso principal parcela		residencial		**Otros usos**		
Superficie total (m²)		3.280,00		**% ocupacion**	3,93	
Viario acceso	**Cerramiento**	**Electricidad**	**Agua**	**Saneamiento**	**Alumbrado**	**Otros**
asfaltado	de fábrica	si	si	si		

4- CARACTERÍSTICAS DE LAS EDIFICACIONES					
	principal	**anejo 1**	**anejo 2**	**anejo 3**	**otros**
Uso	vivienda				
Antigüedad	1986				
Superficie ocupación (m²)	129,00				
Nº plantas(sobre/bajo rasante)	2				
Superficie construída (m²)	294,00				
Características constructivas:					
· Cerramiento de fachada	enfoscado				
· Tipo de cubierta	inclinada				
· Material de cubierta	teja				
· Estructura	hormigón				
· Carpintería	metálico				
Estado	bueno				

IDENTIFICACIÓN y LOCALIZACIÓN	Sector 5 Nº 101
Finca, paraje "Retiro".	

5- SITUACION URBANISTICA Y AMBIENTAL		
Clase y categoría de suelo	Suelo Urbanizable Delimitado	SUR-D
Protección		
Afecciones	Conducción de abastecimiento de agua.	
Observaciones	Edificación residencial aislada en buen estado.	

IDENTIFICACIÓN y LOCALIZACIÓN	Sector 5 Nº 102
Finca, paraje "Joyos".	

LOCALIZACIÓN

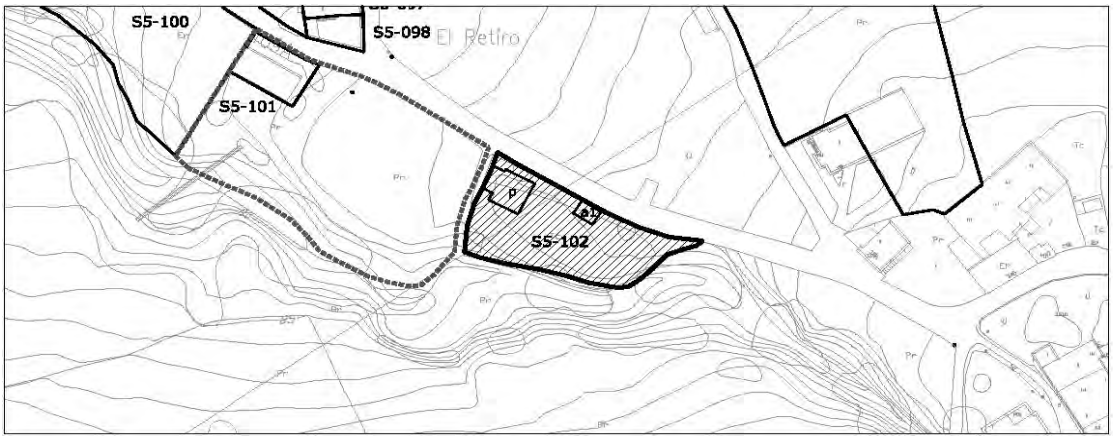

1- INFORMACIÓN GENERAL	
Situación	Viernoles
Acceso	Carretera barrio del Radillo
Titularidad	Privada

2- DATOS CATASTRALES			
Referencia catastral parcela	39087A015001260000YL	**Localización**	PB Viernoles 113B Pol 15 Parc 126
Referencia catastral edificación			

3- CARACTERÍSTICAS DE LA PARCELA						
Uso principal parcela		industrial-almacén		**Otros usos**		
Superficie total (m²)		11.453,00		**% ocupacion**	1,21	
Viario acceso	**Cerramiento**	**Electricidad**	**Agua**	**Saneamiento**	**Alumbrado**	**Otros**
asfaltado	de fábrica	si	si			

4- CARACTERÍSTICAS DE LAS EDIFICACIONES						
	principal	**anejo 1**	**anejo 2**	**anejo 3**	**otros**
Uso	almacén	almacén			
Antigüedad	2005				
Superficie ocupación (m²)	129,00	10,00			
Nº plantas(sobre/bajo rasante)	1	1			
Superficie construída (m²)	129,00	10,00			
Características constructivas:					
· Cerramiento de fachada		metálico			
· Tipo de cubierta	inclinada	plana			
· Material de cubierta	teja	metálica			
· Estructura	hormigón				
· Carpintería		metálico			
Estado	bueno	bueno			

IDENTIFICACIÓN y LOCALIZACIÓN	Sector 5 Nº 102
Finca, paraje "Joyos".	

5- SITUACION URBANISTICA Y AMBIENTAL		
Clase y categoría de suelo	Suelo Rústico de Especial Protección de Recurso de Suelo	SR-EP-RS
Protección		
Afecciones	Línea eléctrica de 55 KV.	
Observaciones	Edificación aislada con almacén anejo de uso industrial-terciario con explanada interior destinada a aparcamiento. La parcela tiene un cerramiento totalmente opaco que impide ver su interior.	

IDENTIFICACIÓN y LOCALIZACIÓN	Sector 5 Nº 103
Cementerio antiguo de Viernoles y ampliación, paraje "Joyos".	

LOCALIZACIÓN

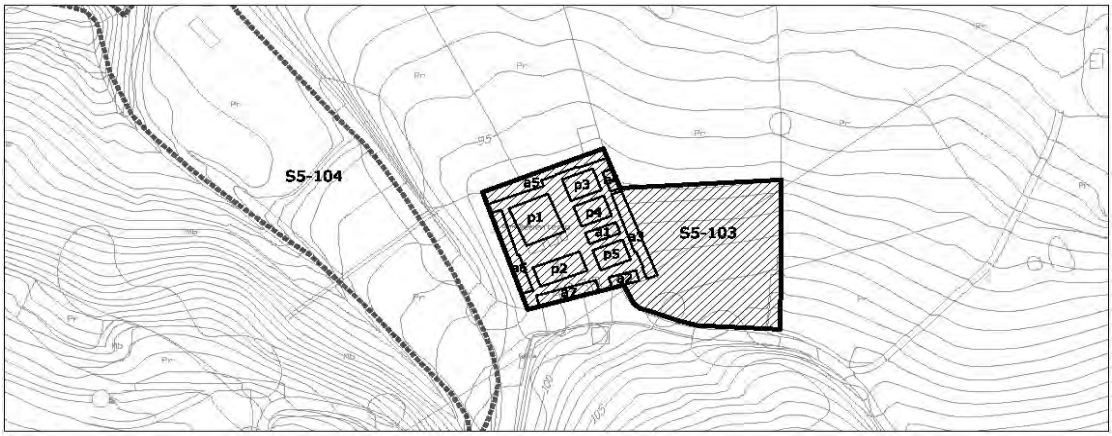

1- INFORMACIÓN GENERAL	
Situación	Viernoles
Acceso	Carretera barrio del Radillo
Titularidad	Pública

2- DATOS CATASTRALES			
Referencia catastral parcela	001908700VN19E0001RB	**Localización**	PB Viernoles 493E 39315
Referencia catastral edificación	39087A015008590000YP		PB Viernoles 493C Pol 15 Parc 859

3- CARACTERÍSTICAS DE LA PARCELA						
Uso principal parcela		equipamiento		**Otros usos**		
Superficie total (m²)		2.702,00		**% ocupacion**	61,25	
Viario acceso	**Cerramiento**	**Electricidad**	**Agua**	**Saneamiento**	**Alumbrado**	**Otros**
asfaltado	de fábrica	si	si			

4- CARACTERÍSTICAS DE LAS EDIFICACIONES					
	principal 1,2	**principal 3-5**	**anejo 1-7**	**otros**	**otros**
Uso	equipamiento	equipamiento	equipamiento	equipamiento	
Antigüedad	1924	1924	1924	2007	
Superficie ocupación (m²)	200,00	157,00	371,00	927,00	
Nº plantas(sobre/bajo rasante)	1	1	1	1	
Superficie construída (m²)	200,00	157,00	371,00	927,00	
Características constructivas:					
· Cerramiento de fachada					
· Tipo de cubierta					
· Material de cubierta					
· Estructura					
· Carpintería					
Estado	bueno	bueno			

IDENTIFICACIÓN y LOCALIZACIÓN	Sector 5 Nº 103
Cementerio antiguo de Viernoles y ampliación, paraje "Joyos".	

5- SITUACION URBANISTICA Y AMBIENTAL		
Clase y categoría de suelo	Suelo Rústico de Especial Protección de Recurso de Suelo	SR-EP-RS
Protección		
Afecciones	Línea eléctrica de 55 KV. Yacimiento arqueológico de Santa Gadea. 87012	
Observaciones	Cementerio municipal de Viernoles y ampliación. Se trata de un complejo cerrado por muros de piedr aque alberga una pequeña capilla de piedra, mauseleos de piedra y nichos de hormigón.	

IDENTIFICACIÓN y LOCALIZACIÓN	Sector 5 Nº 104
Finca, paraje "Panizales".	

LOCALIZACIÓN

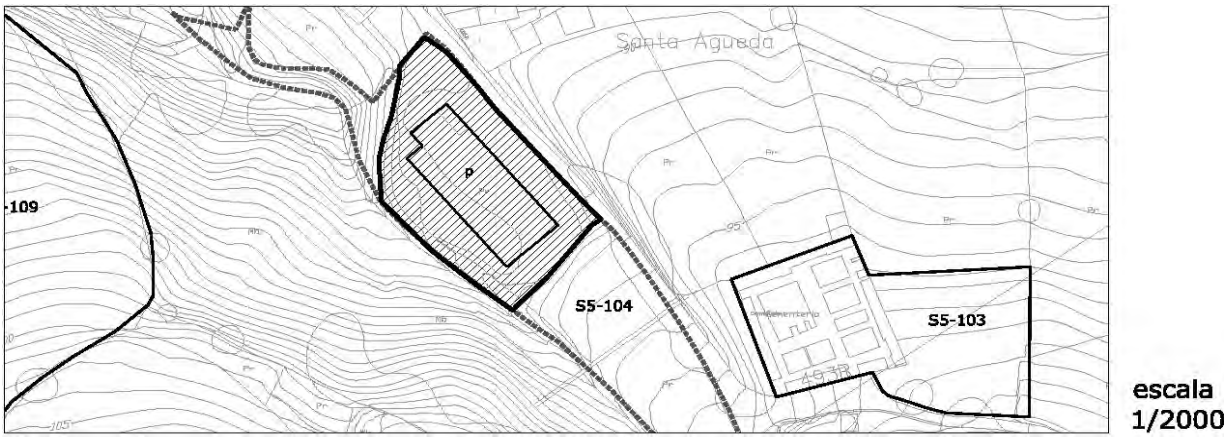

1- INFORMACIÓN GENERAL	
Situación	Viernoles
Acceso	Carretera barrio de Herrería
Titularidad	Privada

2- DATOS CATASTRALES			
Referencia catastral parcela	39087A015002140000YA	**Localización**	PB Viernoles 405B Pol 15 Parc 214
Referencia catastral edificación			

3- CARACTERÍSTICAS DE LA PARCELA						
Uso principal parcela		agrícola		**Otros usos**		
Superficie total (m²)		4.911,00		**% ocupacion**	15,84	
Viario acceso	**Cerramiento**	**Electricidad**	**Agua**	**Saneamiento**	**Alumbrado**	**Otros**
asfaltado	de fábrica					

4- CARACTERÍSTICAS DE LAS EDIFICACIONES					
	principal	**anejo 1**	**anejo 2**	**anejo 3**	**otros**
Uso	agrícola				
Antigüedad	2005				
Superficie ocupación (m²)	778,00				
Nº plantas(sobre/bajo rasante)	1				
Superficie construída (m²)	778,00				
Características constructivas:					
· Cerramiento de fachada					
· Tipo de cubierta	inclinada				
· Material de cubierta	metálica				
· Estructura					
· Carpintería					
Estado	bueno				

IDENTIFICACIÓN y LOCALIZACIÓN	Sector 5 Nº 104
Finca, paraje "Panizales".	

5- SITUACION URBANISTICA Y AMBIENTAL		
Clase y categoría de suelo	Suelo Rústico de Especial Protección de Recurso de Suelo	SR-EP-RS
	Suelo Rústico de Especial Protección de Riberas	SR-EP-R
Protección		
Afecciones		
Observaciones	Almacén agrícola aislado en buen estado y con síntomas de actividad.	

IDENTIFICACIÓN y LOCALIZACIÓN	Sector 5 Nº 105
Finca, paraje "Jorguia".	

LOCALIZACIÓN

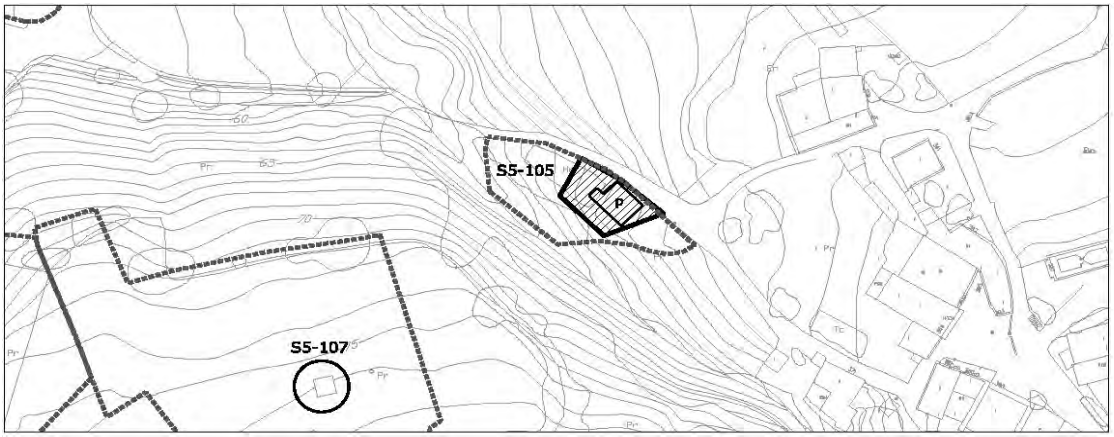

1- INFORMACIÓN GENERAL	
Situación	Viernoles
Acceso	Carretera barrio de Herrería
Titularidad	Privada

2- DATOS CATASTRALES			
Referencia catastral parcela	39087A015003120000YB	**Localización**	PB Viernoles 312 Pol 15 Parc 312
Referencia catastral edificación			

3- CARACTERÍSTICAS DE LA PARCELA						
Uso principal parcela		industrial-almacén		**Otros usos**		
Superficie total (m²)		374,00		**% ocupacion**	22,73	
Viario acceso	**Cerramiento**	**Electricidad**	**Agua**	**Saneamiento**	**Alumbrado**	**Otros**
asfaltado	de fábrica					

4- CARACTERÍSTICAS DE LAS EDIFICACIONES						
	principal	**anejo 1**	**anejo 2**	**anejo 3**	**otros**
Uso	industrial				
Antigüedad	1990				
Superficie ocupación (m²)	85,00				
Nº plantas(sobre/bajo rasante)	1				
Superficie construída (m²)	85,00				
Características constructivas:					
· Cerramiento de fachada					
· Tipo de cubierta	inclinada				
· Material de cubierta	metálica				
· Estructura					
· Carpintería					
Estado	bueno				

IDENTIFICACIÓN y LOCALIZACIÓN	Sector 5 Nº 105
Finca, paraje "Jorguia".	

5- SITUACION URBANISTICA Y AMBIENTAL		
Clase y categoría de suelo	Suelo Rústico de Especial Protección de Recurso de Suelo	SR-EP-RS
Protección		
Afecciones	Calzada, Camino Histórico	
Observaciones	Almacén industrial aislado en buen estado y con síntomas de actividad.	

IDENTIFICACIÓN y LOCALIZACIÓN	Sector 5 Nº 106
Finca, paraje "Jorguia".	

LOCALIZACIÓN

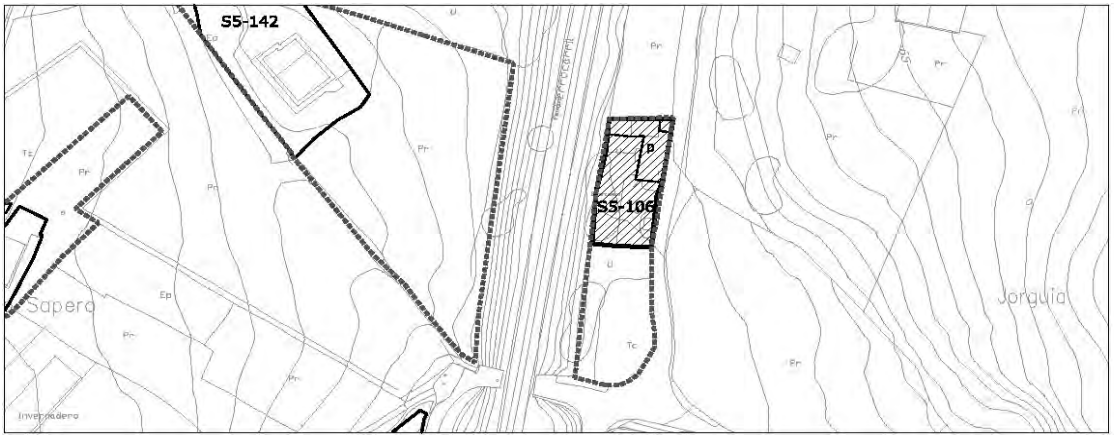

1- INFORMACIÓN GENERAL	
Situación	Viernoles
Acceso	Carretera barrio de Herrería
Titularidad	Privada

2- DATOS CATASTRALES			
Referencia catastral parcela	39087A015003700000YS	**Localización**	PB Viernoles 370 Pol 15 Parc 370
Referencia catastral edificación			

3- CARACTERÍSTICAS DE LA PARCELA						
Uso principal parcela		agrícola		**Otros usos**		
Superficie total (m²)		1.256,00		**% ocupacion**	1,67	
Viario acceso	**Cerramiento**	**Electricidad**	**Agua**	**Saneamiento**	**Alumbrado**	**Otros**
asfaltado	de fábrica					

4- CARACTERÍSTICAS DE LAS EDIFICACIONES						
	principal	**anejo 1**	**anejo 2**	**anejo 3**	**otros**
Uso	agrícola				
Antigüedad	1990				
Superficie ocupación (m²)	21,00				
Nº plantas(sobre/bajo rasante)	1				
Superficie construída (m²)	21,00				
Características constructivas:					
· Cerramiento de fachada	bloque				
· Tipo de cubierta	inclinada				
· Material de cubierta	teja				
· Estructura					
· Carpintería					
Estado	bueno				

IDENTIFICACIÓN y LOCALIZACIÓN	Sector 5 Nº 106
Finca, paraje "Jorguia".	

5- SITUACION URBANISTICA Y AMBIENTAL		
Clase y categoría de suelo	Suelo Rústico de Especial Protección de Recurso de Suelo	SR-EP-RS
Protección		
Afecciones	Límite de edificación del ferrocarril RENFE Santander-Palencia.	
Observaciones	Edificación agrícola en buen estado.	

IDENTIFICACIÓN y LOCALIZACIÓN	Sector 5 Nº 107
Finca, paraje "Panizales".	

LOCALIZACIÓN

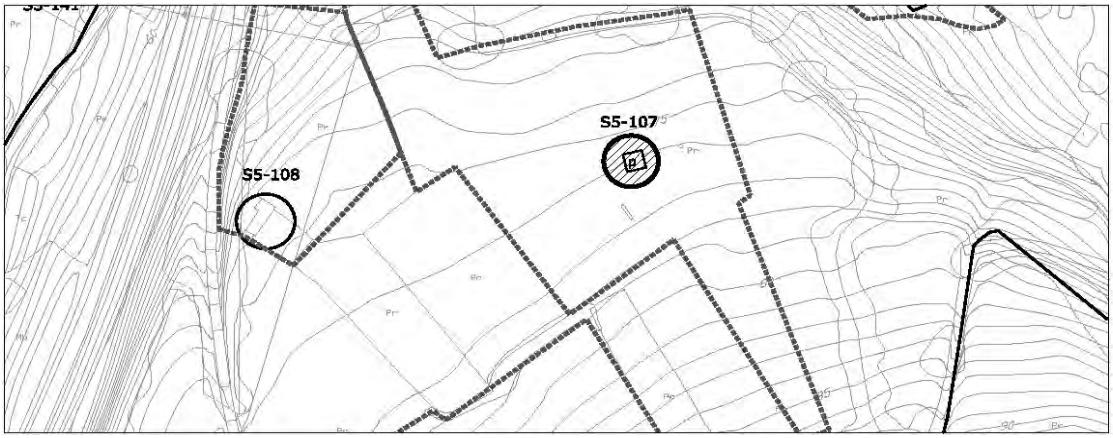

1- INFORMACIÓN GENERAL	
Situación	Viernoles
Acceso	Carretera barrio de Paramanes
Titularidad	Privada

2- DATOS CATASTRALES			
Referencia catastral parcela	39087A015003730000YH	**Localización**	PB Viernoles 373 Pol 15 Parc 373
Referencia catastral edificación			

3- CARACTERÍSTICAS DE LA PARCELA						
Uso principal parcela		agrícola		**Otros usos**	ganadero	
Superficie total (m²)		6.344,00		**% ocupacion**	0,33	
Viario acceso	**Cerramiento**	**Electricidad**	**Agua**	**Saneamiento**	**Alumbrado**	**Otros**
tierra	metálica					

4- CARACTERÍSTICAS DE LAS EDIFICACIONES					
	principal	**anejo 1**	**anejo 2**	**anejo 3**	**otros**
Uso	agrícola				
Antigüedad	1975				
Superficie ocupación (m²)	21,00				
Nº plantas(sobre/bajo rasante)	1				
Superficie construída (m²)	21,00				
Características constructivas:					
· Cerramiento de fachada	bloque				
· Tipo de cubierta	inclinada				
· Material de cubierta	teja				
· Estructura					
· Carpintería					
Estado	bueno				

IDENTIFICACIÓN y LOCALIZACIÓN	Sector 5 Nº 107
Finca, paraje "Panizales".	

5- SITUACION URBANISTICA Y AMBIENTAL		
Clase y categoría de suelo	Suelo Rústico de Especial Protección de Recurso de Suelo	SR-EP-RS
Protección		
Afecciones		
Observaciones	Edificación agrícola y ganadera en gran parcela destinada a pastos extensivos.	

IDENTIFICACIÓN y LOCALIZACIÓN	Sector 5 Nº 108
Finca, paraje "Panizales".	

LOCALIZACIÓN

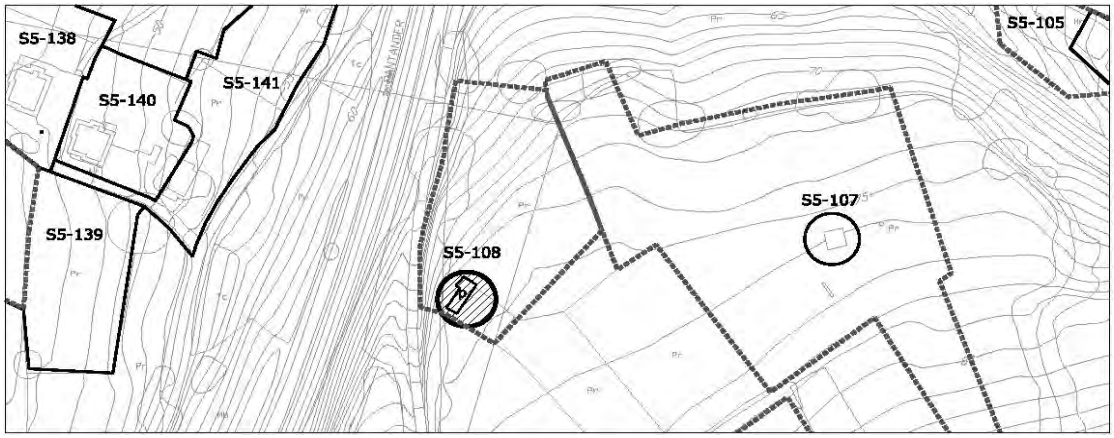

1- INFORMACIÓN GENERAL	
Situación	Viernoles
Acceso	Carretera barrio de Herrería
Titularidad	Privada

2- DATOS CATASTRALES			
Referencia catastral parcela	39087A015003810000YG	**Localización**	PB Viernoles 381 Pol 15 Parc 381
Referencia catastral edificación			

3- CARACTERÍSTICAS DE LA PARCELA						
Uso principal parcela		agrícola		**Otros usos**		
Superficie total (m²)		2.419,00		**% ocupacion**	0,83	
Viario acceso	**Cerramiento**	**Electricidad**	**Agua**	**Saneamiento**	**Alumbrado**	**Otros**
asfaltado	metálica					

4- CARACTERÍSTICAS DE LAS EDIFICACIONES					
	principal	**anejo 1**	**anejo 2**	**anejo 3**	**otros**
Uso	agrícola				
Antigüedad	2000				
Superficie ocupación (m²)	20,00				
Nº plantas(sobre/bajo rasante)	1				
Superficie construída (m²)	20,00				
Características constructivas:					
· Cerramiento de fachada	bloque				
· Tipo de cubierta	inclinada				
· Material de cubierta	teja				
· Estructura					
· Carpintería					
Estado	bueno				

IDENTIFICACIÓN y LOCALIZACIÓN	Sector 5 Nº 108
Finca, paraje "Panizales".	

5- SITUACION URBANISTICA Y AMBIENTAL		
Clase y categoría de suelo	Suelo Rústico de Especial Protección de Recurso de Suelo	SR-EP-RS
Protección		
Afecciones		
Observaciones	Edificación agrícola en buen estado.	

IDENTIFICACIÓN y LOCALIZACIÓN	Sector 5 Nº 109
Finca, paraje "Panizales".	

LOCALIZACIÓN

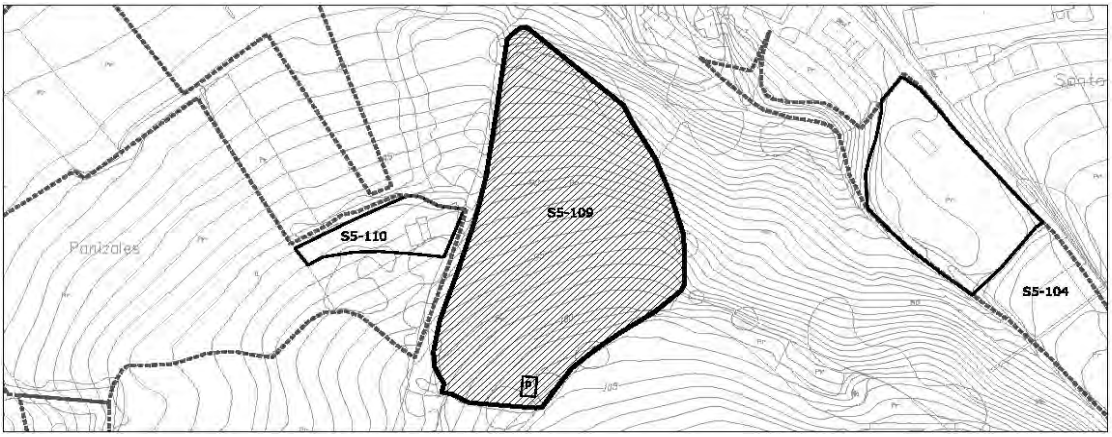

1- INFORMACIÓN GENERAL	
Situación	Viernoles
Acceso	Carretera barrio de Paramanes
Titularidad	Privada

2- DATOS CATASTRALES			
Referencia catastral parcela	39087A015002180000YQ	**Localización**	PB Viernoles 218 Pol 15 Parc 218
Referencia catastral edificación			

3- CARACTERÍSTICAS DE LA PARCELA						
Uso principal parcela		agrícola		**Otros usos**		
Superficie total (m²)		6.804,00		**% ocupacion**	0,54	
Viario acceso	**Cerramiento**	**Electricidad**	**Agua**	**Saneamiento**	**Alumbrado**	**Otros**
tierra	metálica					

4- CARACTERÍSTICAS DE LAS EDIFICACIONES					
	principal	**anejo 1**	**anejo 2**	**anejo 3**	**otros**
Uso	agrícola				
Antigüedad	1975				
Superficie ocupación (m²)	37,00				
Nº plantas(sobre/bajo rasante)	1				
Superficie construída (m²)	37,00				
Características constructivas:					
· Cerramiento de fachada	bloque				
· Tipo de cubierta	inclinada				
· Material de cubierta	teja				
· Estructura					
· Carpintería					
Estado	bueno				

IDENTIFICACIÓN y LOCALIZACIÓN	Sector 5 Nº 109
Finca, paraje "Panizales".	

5- SITUACION URBANISTICA Y AMBIENTAL		
Clase y categoría de suelo	Suelo Rústico de Especial Protección Ganadero Forestal	SR-EP-GF
	Suelo Rústico de Especial Protección de Producción Agroganadera	SR-EP-PA
	Suelo Rústico de Especial Protección de Recurso de Suelo	SR-EP-RS
	Suelo Rústico de Especial Protección de Riberas	SR-EP-R
Protección		
Afecciones		
Observaciones	Aperos de labranza en buen estado.	

IDENTIFICACIÓN y LOCALIZACIÓN	Sector 5 Nº 110
Finca, paraje "Panizales".	

LOCALIZACIÓN



1- INFORMACIÓN GENERAL	
Situación	Viernoles
Acceso	Carretera barrio de Paramanes
Titularidad	Privada

2- DATOS CATASTRALES			
Referencia catastral parcela	39087A015003210000YT	**Localización**	PB Viernoles 321 Pol 15 Parc 321
Referencia catastral edificación			

3- CARACTERÍSTICAS DE LA PARCELA						
Uso principal parcela		agrícola		**Otros usos**	ganadero	
Superficie total (m²)		9.618,00		**% ocupacion**	0,59	
Viario acceso	**Cerramiento**	**Electricidad**	**Agua**	**Saneamiento**	**Alumbrado**	**Otros**
tierra	metálica					

4- CARACTERÍSTICAS DE LAS EDIFICACIONES					
	principal	**anejo 1**	**anejo 2**	**anejo 3**	**otros**
Uso	agrícola	ganadero			
Antigüedad	1975				
Superficie ocupación (m²)	33,00	24,00			
Nº plantas(sobre/bajo rasante)	1	1			
Superficie construída (m²)	33,00	24,00			
Características constructivas:					
· Cerramiento de fachada	enfoscado				
· Tipo de cubierta	inclinada				
· Material de cubierta	teja				
· Estructura					
· Carpintería					
Estado	bueno				

IDENTIFICACIÓN y LOCALIZACIÓN	Sector 5 Nº 110
Finca, paraje "Panizales".	

5- SITUACION URBANISTICA Y AMBIENTAL		
Clase y categoría de suelo	Suelo Rústico de Especial Protección de Recurso de Suelo	SR-EP-RS
Protección		
Afecciones		
Observaciones	Edificación agrícola y ganadera en gran parcela destinada a pastos extensivos.	

IDENTIFICACIÓN y LOCALIZACIÓN	Sector 5 Nº 111
Finca, paraje "Panizales".	

LOCALIZACIÓN

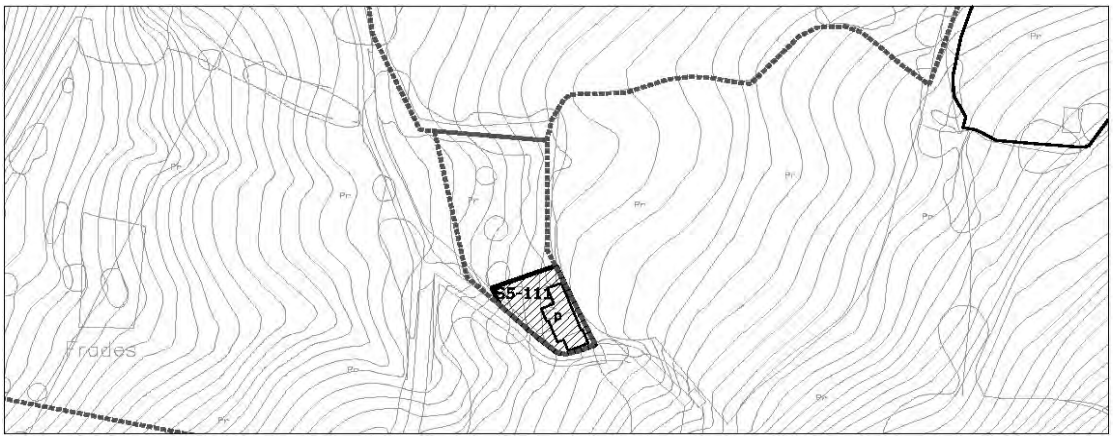

1- INFORMACIÓN GENERAL	
Situación	Viernoles
Acceso	Carretera barrio de Herrería
Titularidad	Privada

2- DATOS CATASTRALES			
Referencia catastral parcela	39087A015003220000YF	**Localización**	PB Viernoles 174A Pol 15 Parc 322
Referencia catastral edificación	39087A015003220001UG		

3- CARACTERÍSTICAS DE LA PARCELA						
Uso principal parcela		residencial		**Otros usos**	agrícola	
Superficie total (m²)		1.405,00		**% ocupacion**	7,26	
Viario acceso	**Cerramiento**	**Electricidad**	**Agua**	**Saneamiento**	**Alumbrado**	**Otros**
asfaltado	metálica	si				

4- CARACTERÍSTICAS DE LAS EDIFICACIONES					
	principal	**anejo 1**	**anejo 2**	**anejo 3**	**otros**
Uso	vivienda				
Antigüedad	1958				
Superficie ocupación (m²)	102,00				
Nº plantas(sobre/bajo rasante)	1				
Superficie construída (m²)	102,00				
Características constructivas:					
· Cerramiento de fachada	enfoscado				
· Tipo de cubierta	inclinada				
· Material de cubierta	teja				
· Estructura					
· Carpintería	madera				
Estado	bueno				

IDENTIFICACIÓN y LOCALIZACIÓN	Sector 5 Nº 111
Finca, paraje "Panizales".	

5- SITUACION URBANISTICA Y AMBIENTAL		
Clase y categoría de suelo	Suelo Rústico de Especial Protección Ganadero Forestal	SR-EP-GF
	Suelo Rústico de Especial Protección de Producción Agroganadera	SR-EP-PA
Protección		
Afecciones		
Observaciones	Edificación residencial vinculada con explotación agrícola en buen estado.	

IDENTIFICACIÓN y LOCALIZACIÓN	Sector 5 Nº 112
Finca, paraje "Monte Avellaneda".	

LOCALIZACIÓN

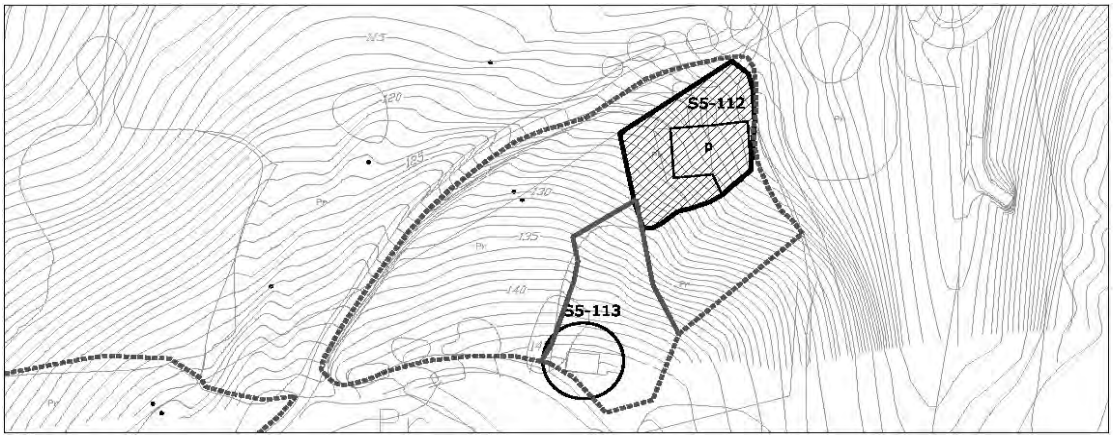

1- INFORMACIÓN GENERAL	
Situación	Viernoles
Acceso	Carretera barrio de Paramanes
Titularidad	Privada

2- DATOS CATASTRALES			
Referencia catastral parcela	39087A015007020000YL	**Localización**	PB Viernoles 702 Pol 15 Parc 702
Referencia catastral edificación			

3- CARACTERÍSTICAS DE LA PARCELA						
Uso principal parcela		ganadero		**Otros usos**		
Superficie total (m²)		5.567,00		**% ocupacion**	4,80	
Viario acceso	**Cerramiento**	**Electricidad**	**Agua**	**Saneamiento**	**Alumbrado**	**Otros**
asfaltado	de fábrica	si	si			

4- CARACTERÍSTICAS DE LAS EDIFICACIONES					
	principal	**anejo 1**	**anejo 2**	**anejo 3**	**otros**
Uso	ganadero				
Antigüedad	2000				
Superficie ocupación (m²)	267,00				
Nº plantas(sobre/bajo rasante)	1				
Superficie construída (m²)	267,00				
Características constructivas:					
· Cerramiento de fachada	bloque				
· Tipo de cubierta	inclinada				
· Material de cubierta	metálica				
· Estructura	hormigón				
· Carpintería	metálico				
Estado	bueno				

IDENTIFICACIÓN y LOCALIZACIÓN	Sector 5 Nº 112
Finca, paraje "Monte Avellaneda".	

5- SITUACION URBANISTICA Y AMBIENTAL		
Clase y categoría de suelo	Suelo Rústico de Especial Protección Ganadero Forestal	SR-EP-GF
	Suelo Rústico de Especial Protección de Infraestructuras	SR-EP-I
Protección		
Afecciones	Línea eléctrica de 55KV.	
Observaciones	Edificación ganadera aislada en buen estado.	

IDENTIFICACIÓN y LOCALIZACIÓN	Sector 5 Nº 113
Finca, paraje "Monte Avellaneda".	

LOCALIZACIÓN

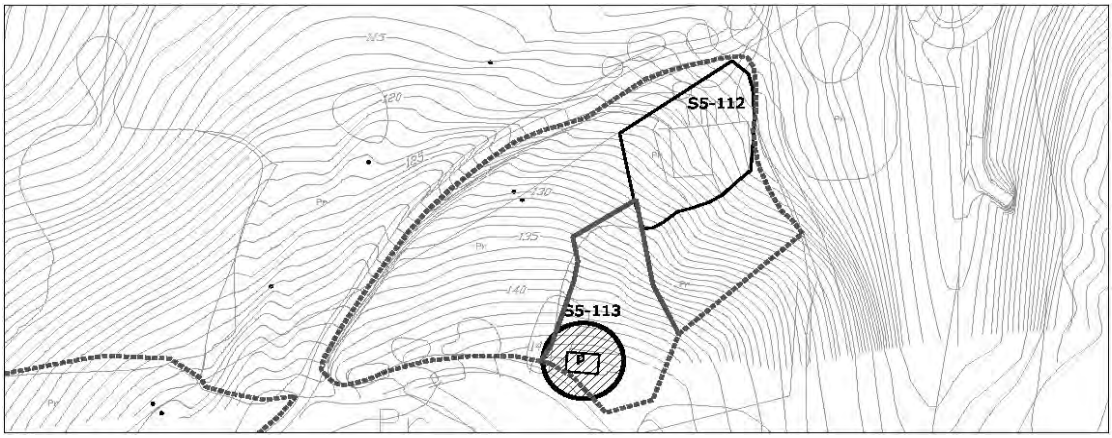

1- INFORMACIÓN GENERAL	
Situación	Viernoles
Acceso	Carretera barrio de Paramanes
Titularidad	Privada

2- DATOS CATASTRALES			
Referencia catastral parcela	39087A015007030000YT	**Localización**	PB Viernoles 703 Pol 15 Parc 703
Referencia catastral edificación			

3- CARACTERÍSTICAS DE LA PARCELA						
Uso principal parcela		agrícola		**Otros usos**		
Superficie total (m²)		1.251,00		**% ocupacion**	3,68	
Viario acceso	**Cerramiento**	**Electricidad**	**Agua**	**Saneamiento**	**Alumbrado**	**Otros**
tierra	metálica					

4- CARACTERÍSTICAS DE LAS EDIFICACIONES					
	principal	**anejo 1**	**anejo 2**	**anejo 3**	**otros**
Uso	agrícola				
Antigüedad	2005				
Superficie ocupación (m²)	46,00				
Nº plantas(sobre/bajo rasante)	2				
Superficie construída (m²)	81,00				
Características constructivas:					
· Cerramiento de fachada	metálico				
· Tipo de cubierta	inclinada				
· Material de cubierta	metálica				
· Estructura					
· Carpintería					
Estado	bueno				

IDENTIFICACIÓN y LOCALIZACIÓN	Sector 5 Nº 113
Finca, paraje "Monte Avellaneda".	

5- SITUACION URBANISTICA Y AMBIENTAL		
Clase y categoría de suelo	Suelo Rústico de Especial Protección Ganadero Forestal	SR-EP-GF
	Suelo Rústico de Especial Protección Forestal	SR-EP-F
Protección		
Afecciones		
Observaciones	Edificación agrícola aislada en buen estado.	

IDENTIFICACIÓN y LOCALIZACIÓN	Sector 5 Nº 114
Finca, paraje "Monte Avellaneda".	

LOCALIZACIÓN

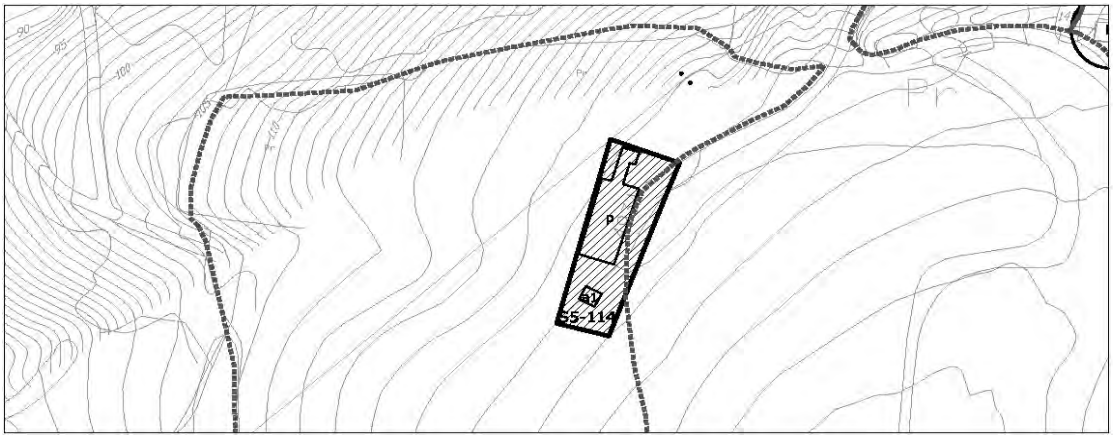

1- INFORMACIÓN GENERAL	
Situación	Viernoles
Acceso	Carretera barrio de Paramanes
Titularidad	Privada

2- DATOS CATASTRALES			
Referencia catastral parcela	39087A015006950000YA	**Localización**	PB Viernoles 493A Pol 15 Parc 695
Referencia catastral edificación			

3- CARACTERÍSTICAS DE LA PARCELA						
Uso principal parcela		residencial		**Otros usos**	ganadero	
Superficie total (m²)		21.980,00		**% ocupacion**	1,26	
Viario acceso	**Cerramiento**	**Electricidad**	**Agua**	**Saneamiento**	**Alumbrado**	**Otros**
tierra	metálica	si	si			

4- CARACTERÍSTICAS DE LAS EDIFICACIONES					
	principal	**anejo 1**	**anejo 2**	**anejo 3**	**otros**
Uso	vivienda	ganadero			
Antigüedad	1974				
Superficie ocupación (m²)	257,00	19,00			
Nº plantas(sobre/bajo rasante)	2	1			
Superficie construída (m²)	386,00	19,00			
Características constructivas:					
· Cerramiento de fachada	enfoscado				
· Tipo de cubierta	inclinada	inclinada			
· Material de cubierta	teja	teja			
· Estructura	muro de carga				
· Carpintería	madera				
Estado	bueno	bueno			

IDENTIFICACIÓN y LOCALIZACIÓN	Sector 5 Nº 114
Finca, paraje "Monte Avellaneda".	

5- SITUACION URBANISTICA Y AMBIENTAL		
Clase y categoría de suelo	Suelo Rústico de Especial Protección Ganadero Forestal	SR-EP-GF
Protección		
Afecciones	Línea eléctrica de 55 KV.	
Observaciones	Edificación residencial aislada con anejos ganaderos y agrícolas en buen estado. La parcela tiene uso ganadero extensivo, y con componente industrial de primera transformación.	

IDENTIFICACIÓN y LOCALIZACIÓN	Sector 5 Nº 115
Finca, paraje "Monte Avellaneda".	

LOCALIZACIÓN

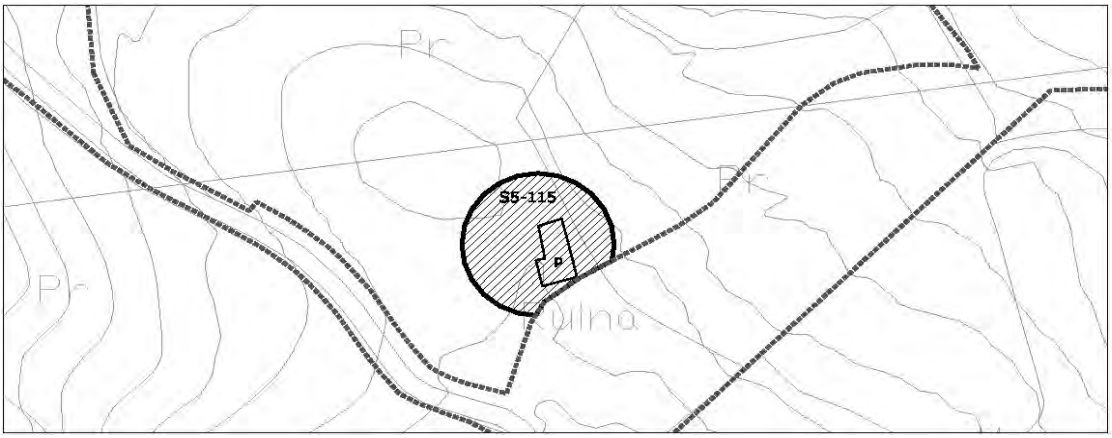

1- INFORMACIÓN GENERAL	
Situación	Monte Dobra
Acceso	Camino al monte Dobra
Titularidad	Privada

2- DATOS CATASTRALES			
Referencia catastral parcela	39087A015005420000YP	**Localización**	PB Viernoles 542 Pol 15 Parc 542
Referencia catastral edificación			

3- CARACTERÍSTICAS DE LA PARCELA						
Uso principal parcela		residencial		**Otros usos**		
Superficie total (m²)		34.765,00		**% ocupacion**	0,38	
Viario acceso	**Cerramiento**	**Electricidad**	**Agua**	**Saneamiento**	**Alumbrado**	**Otros**
tierra	sin vallar	si				

4- CARACTERÍSTICAS DE LAS EDIFICACIONES					
	principal	**anejo 1**	**anejo 2**	**anejo 3**	**otros**
Uso	vivienda				
Antigüedad	1924				
Superficie ocupación (m²)	132,00				
Nº plantas(sobre/bajo rasante)	2				
Superficie construída (m²)	198,00				
Características constructivas:					
· Cerramiento de fachada	piedra				
· Tipo de cubierta					
· Material de cubierta					
· Estructura	muros de carga				
· Carpintería					
Estado	en ruina				

IDENTIFICACIÓN y LOCALIZACIÓN	Sector 5 Nº 115
Finca, paraje "Monte Avellaneda".	

5- SITUACION URBANISTICA Y AMBIENTAL		
Clase y categoría de suelo	Suelo Rústico de Especial Protección Ganadero Forestal	SR-EP-GF
Protección		
Afecciones	Línea eléctrica de 400 KV.	
Observaciones	No se ha podido acceder a la parcela.	

IDENTIFICACIÓN y LOCALIZACIÓN	Sector 5 Nº 116
Finca, paraje "Panizales".	

LOCALIZACIÓN

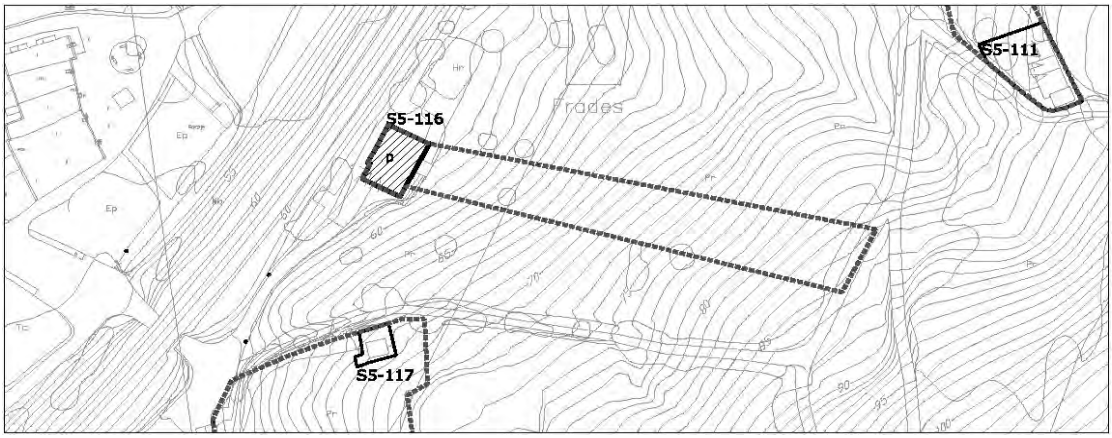

1- INFORMACIÓN GENERAL	
Situación	Viernoles
Acceso	Carretera barrio de la Hoz
Titularidad	Privada

2- DATOS CATASTRALES			
Referencia catastral parcela	39087A015003290000YI	**Localización**	PB Viernoles 329 Pol 15 Parc 329
Referencia catastral edificación			

3- CARACTERÍSTICAS DE LA PARCELA						
Uso principal parcela		agrícola		**Otros usos**		
Superficie total (m²)		4.809,00		**% ocupacion**	3,43	
Viario acceso	**Cerramiento**	**Electricidad**	**Agua**	**Saneamiento**	**Alumbrado**	**Otros**
asfaltado	metálica					

4- CARACTERÍSTICAS DE LAS EDIFICACIONES					
	principal	**anejo 1**	**anejo 2**	**anejo 3**	**otros**
Uso	agrícola				
Antigüedad	1998				
Superficie ocupación (m²)	165,00				
Nº plantas(sobre/bajo rasante)	1				
Superficie construída (m²)	182,00				
Características constructivas:					
· Cerramiento de fachada	madera				
· Tipo de cubierta	inclinada				
· Material de cubierta	uralita				
· Estructura	madera				
· Carpintería	madera				
Estado	bueno				

IDENTIFICACIÓN y LOCALIZACIÓN	Sector 5 Nº 116
Finca, paraje "Panizales".	

5- SITUACION URBANISTICA Y AMBIENTAL		
Clase y categoría de suelo	Suelo Rústico de Especial Protección Ganadero Forestal	SR-EP-GF
Protección		
Afecciones	Límite de edificación del ferrocarril RENFE Santander-Palencia.	
Observaciones	Edificación agrícola aislada en buen estado.	

IDENTIFICACIÓN y LOCALIZACIÓN	Sector 5 Nº 117
Finca, paraje "Frades".	

LOCALIZACIÓN

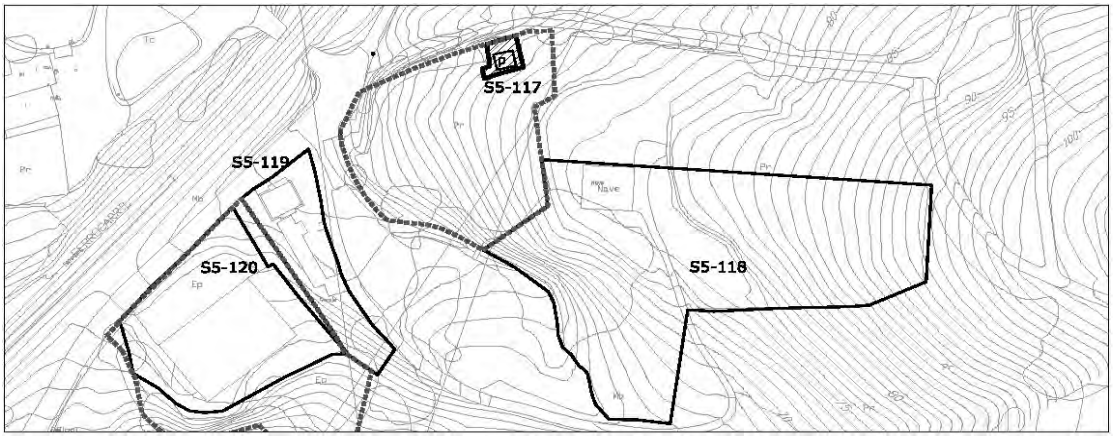

1- INFORMACIÓN GENERAL	
Situación	Viernoles
Acceso	Carretera barrio de la Hoz
Titularidad	Privada

2- DATOS CATASTRALES			
Referencia catastral parcela	39087A015004290000YS	**Localización**	PB Viernoles 171A Pol 15 Parc 429
Referencia catastral edificación			

3- CARACTERÍSTICAS DE LA PARCELA						
Uso principal parcela		residencial		**Otros usos**		
Superficie total (m²)		2.051,00		**% ocupacion**	8,73	
Viario acceso	**Cerramiento**	**Electricidad**	**Agua**	**Saneamiento**	**Alumbrado**	**Otros**
asfaltado	metálica	si	si			

4- CARACTERÍSTICAS DE LAS EDIFICACIONES					
	principal	**anejo 1**	**anejo 2**	**anejo 3**	**otros**
Uso	vivienda				
Antigüedad	1924				
Superficie ocupación (m²)	179,00				
Nº plantas(sobre/bajo rasante)	2				
Superficie construída (m²)	373,00				
Características constructivas:					
· Cerramiento de fachada	enfoscado				
· Tipo de cubierta	inclinada				
· Material de cubierta	teja				
· Estructura	madera				
· Carpintería	madera				
Estado	bueno				

IDENTIFICACIÓN y LOCALIZACIÓN	Sector 5 Nº 117
Finca, paraje "Frades".	

5- SITUACION URBANISTICA Y AMBIENTAL		
Clase y categoría de suelo	Suelo Rústico de Especial Protección Ganadero Forestal	SR-EP-GF
Protección		
Afecciones	Límite de edificación del ferrocarril RENFE Santander-Palencia.	
Observaciones	Edificación residencial aislada en buen estado.	

IDENTIFICACIÓN y LOCALIZACIÓN	Sector 5 Nº 118
Finca, paraje "Panizales".	

LOCALIZACIÓN

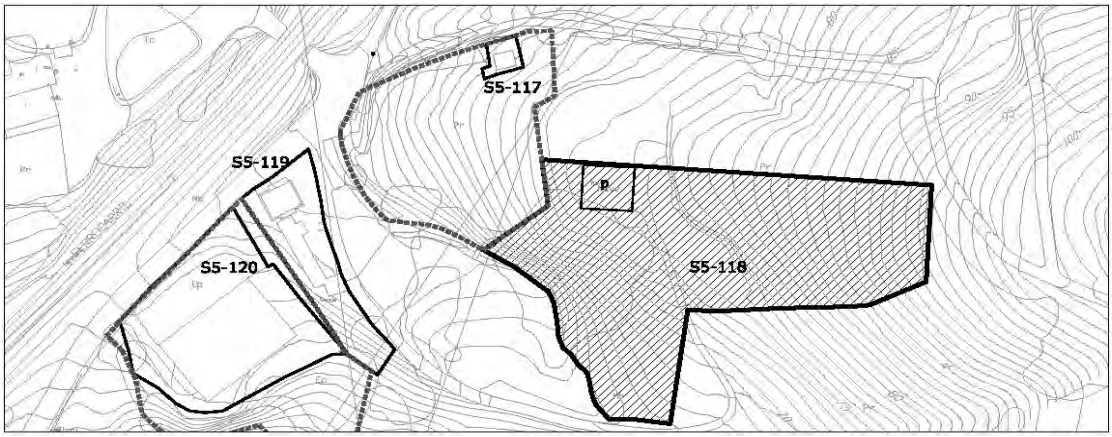

1- INFORMACIÓN GENERAL	
Situación	Viernoles
Acceso	Carretera barrio de la Hoz
Titularidad	Privada

2- DATOS CATASTRALES			
Referencia catastral parcela	39087A015003290000YI	**Localización**	PB Viernoles 329 Pol 15 Parc 329
Referencia catastral edificación			

3- CARACTERÍSTICAS DE LA PARCELA						
Uso principal parcela		agrícola		**Otros usos**		
Superficie total (m²)		4.809,00		**% ocupacion**	0,46	
Viario acceso	**Cerramiento**	**Electricidad**	**Agua**	**Saneamiento**	**Alumbrado**	**Otros**
asfaltado	metálica					

4- CARACTERÍSTICAS DE LAS EDIFICACIONES					
	principal	**anejo 1**	**anejo 2**	**anejo 3**	**otros**
Uso	agrícola				
Antigüedad	1998				
Superficie ocupación (m²)	22,00				
Nº plantas(sobre/bajo rasante)	1				
Superficie construída (m²)	182,00				
Características constructivas:					
· Cerramiento de fachada	madera				
· Tipo de cubierta	plana				
· Material de cubierta	uralita				
· Estructura	madera				
· Carpintería	madera				
Estado	bueno				

IDENTIFICACIÓN y LOCALIZACIÓN	Sector 5 Nº 118
Finca, paraje "Panizales".	

5- SITUACION URBANISTICA Y AMBIENTAL		
Clase y categoría de suelo	Suelo Rústico de Especial Protección Ganadero Forestal	SR-EP-GF
	Suelo Rústico de Especial Protección de Riberas	SR-EP-R
Protección		
Afecciones		
Observaciones	Edificación agrícola aislada en buen estado.	

IDENTIFICACIÓN y LOCALIZACIÓN	Sector 5 Nº 119
Finca, paraje "Repuente".	

LOCALIZACIÓN

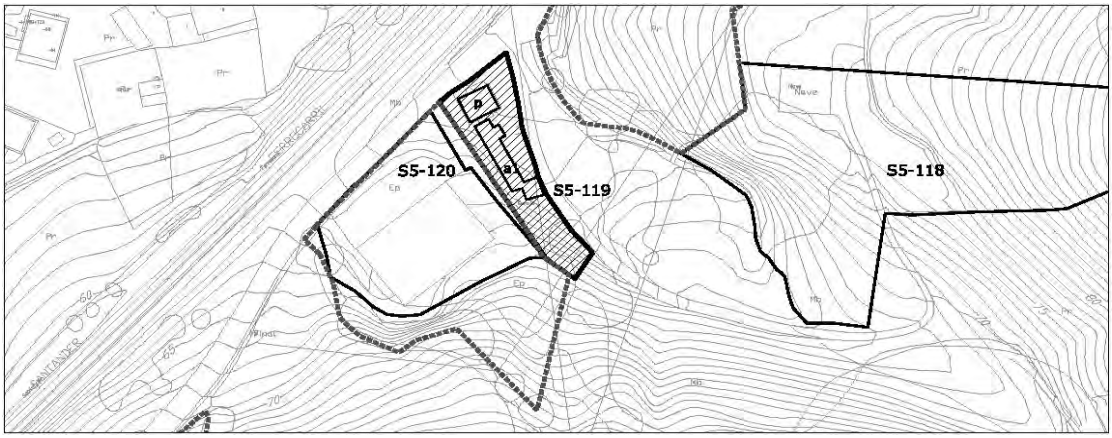

1- INFORMACIÓN GENERAL	
Situación	Viernoles
Acceso	Carretera barrio de la Hoz
Titularidad	Privada

2- DATOS CATASTRALES			
Referencia catastral parcela	39087A015003370000YU	**Localización**	PB Viernoles 170 Pol 15 Parc 337
Referencia catastral edificación			

3- CARACTERÍSTICAS DE LA PARCELA						
Uso principal parcela		residencial		**Otros usos**		
Superficie total (m²)		800,00		**% ocupacion**	18,75	
Viario acceso	**Cerramiento**	**Electricidad**	**Agua**	**Saneamiento**	**Alumbrado**	**Otros**
asfaltado	de fábrica	si	si			

4- CARACTERÍSTICAS DE LAS EDIFICACIONES					
	principal	**anejo 1**	**anejo 2**	**anejo 3**	**otros**
Uso	vivienda	agrícola			
Antigüedad	1960				
Superficie ocupación (m²)	71,00	79,00			
Nº plantas(sobre/bajo rasante)	2	1			
Superficie construída (m²)	133,00	79,00			
Características constructivas:					
· Cerramiento de fachada	enfoscado	enfoscado			
· Tipo de cubierta	inclinada	inclinada			
· Material de cubierta	teja	teja			
· Estructura					
· Carpintería	madera				
Estado	bueno	bueno			

IDENTIFICACIÓN y LOCALIZACIÓN	Sector 5 Nº 119
Finca, paraje "Repuente".	

5- SITUACION URBANISTICA Y AMBIENTAL		
Clase y categoría de suelo	Suelo Rústico de Especial Protección Ganadero Forestal	SR-EP-GF
Protección		
Afecciones	Línea eléctrica de 55KV. Límite de edificación del ferrocarril RENFE Santander-Palencia.	
Observaciones	Edificación residencial aislada con anejos agrícolas en buen estado.	

IDENTIFICACIÓN y LOCALIZACIÓN	Sector 5 Nº 120
Finca, paraje "Repuente".	

LOCALIZACIÓN

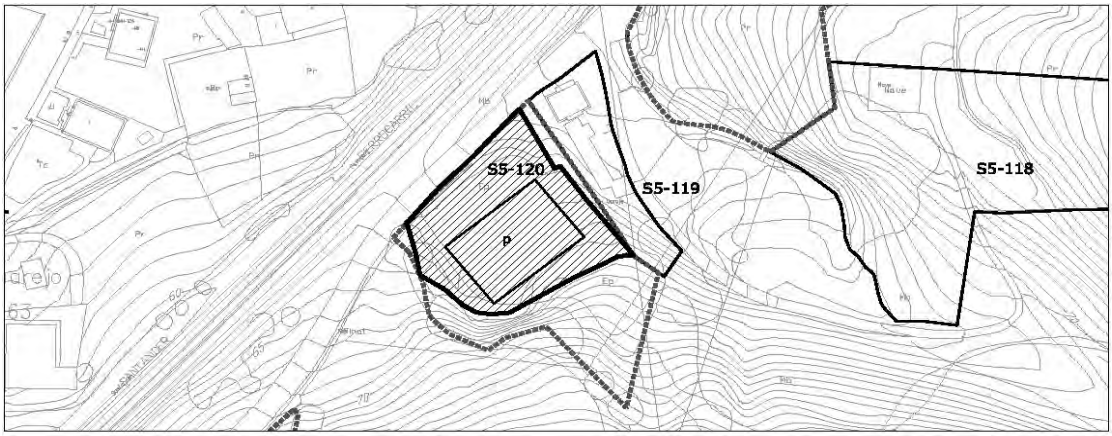

1- INFORMACIÓN GENERAL	
Situación	Viernoles
Acceso	Carretera barrio de la Hoz
Titularidad	Privada

2- DATOS CATASTRALES			
Referencia catastral parcela	39087A015003360000YZ	**Localización**	PB Viernoles 336 Pol 15 Parc 336
Referencia catastral edificación			

3- CARACTERÍSTICAS DE LA PARCELA						
Uso principal parcela		ganadero		**Otros usos**		
Superficie total (m²)		800,00		**% ocupacion**	70,25	
Viario acceso	**Cerramiento**	**Electricidad**	**Agua**	**Saneamiento**	**Alumbrado**	**Otros**
asfaltado	metálica					

4- CARACTERÍSTICAS DE LAS EDIFICACIONES					
	principal	**anejo 1**	**anejo 2**	**anejo 3**	**otros**
Uso	ganadero				
Antigüedad	2001				
Superficie ocupación (m²)	562,00				
Nº plantas(sobre/bajo rasante)	1				
Superficie construída (m²)	562,00				
Características constructivas:					
· Cerramiento de fachada					
· Tipo de cubierta	inclinada				
· Material de cubierta	uralita				
· Estructura					
· Carpintería					
Estado	bueno				

IDENTIFICACIÓN y LOCALIZACIÓN	Sector 5 Nº 120
Finca, paraje "Repuente".	

5- SITUACION URBANISTICA Y AMBIENTAL		
Clase y categoría de suelo	Suelo Rústico de Especial Protección Ganadero Forestal	SR-EP-GF
Protección		
Afecciones	Límite de edificación del ferrocarril RENFE Santander-Palencia. Línea eléctrica de 55KV.	
Observaciones	Estabulación ganadera aislada en buen estado.	

IDENTIFICACIÓN y LOCALIZACIÓN	Sector 5 Nº 121
Finca, paraje "Repuente".	

LOCALIZACIÓN



1- INFORMACIÓN GENERAL	
Situación	Viernoles
Acceso	Carretera barrio de la Hoz hacia el monte Dobra por el sur.
Titularidad	Privada

2- DATOS CATASTRALES			
Referencia catastral parcela	39087A015002370001UR	**Localización**	PB Viernoles 341B Pol 15 Parc 237
Referencia catastral edificación			

3- CARACTERÍSTICAS DE LA PARCELA						
Uso principal parcela		residencial		**Otros usos**	agrícola	
Superficie total (m²)		6.496,00		**% ocupacion**	2,54	
Viario acceso	**Cerramiento**	**Electricidad**	**Agua**	**Saneamiento**	**Alumbrado**	**Otros**
asfaltado	metálica	si	si			

4- CARACTERÍSTICAS DE LAS EDIFICACIONES					
	principal	**anejo 1**	**anejo 2**	**anejo 3**	**otros**
Uso	vivienda	agrícola			
Antigüedad	1997				
Superficie ocupación (m²)	87,00	78,00			
Nº plantas(sobre/bajo rasante)	2	1			
Superficie construída (m²)	156,00	78,00			
Características constructivas:					
· Cerramiento de fachada	enfoscado	enfoscado			
· Tipo de cubierta	inclinada	inclinada			
· Material de cubierta	teja	teja			
· Estructura	hormigón				
· Carpintería	madera	madera			
Estado	bueno	bueno			

IDENTIFICACIÓN y LOCALIZACIÓN	Sector 5 Nº 121
Finca, paraje "Repuente".	

5- SITUACION URBANISTICA Y AMBIENTAL		
Clase y categoría de suelo	Suelo Rústico de Especial Protección Ganadero Forestal	SR-EP-GF
Protección		
Afecciones	Límite de edificación del ferrocarril RENFE Santander-Palencia.	
Observaciones	Edificación residencial aislada con almacén anejo vinculado a explotación agrícola en gran parcela y con cierto componente industrial de primera transformación.	

IDENTIFICACIÓN y LOCALIZACIÓN	Sector 5 Nº 122
Finca, paraje "Repuente".	

LOCALIZACIÓN

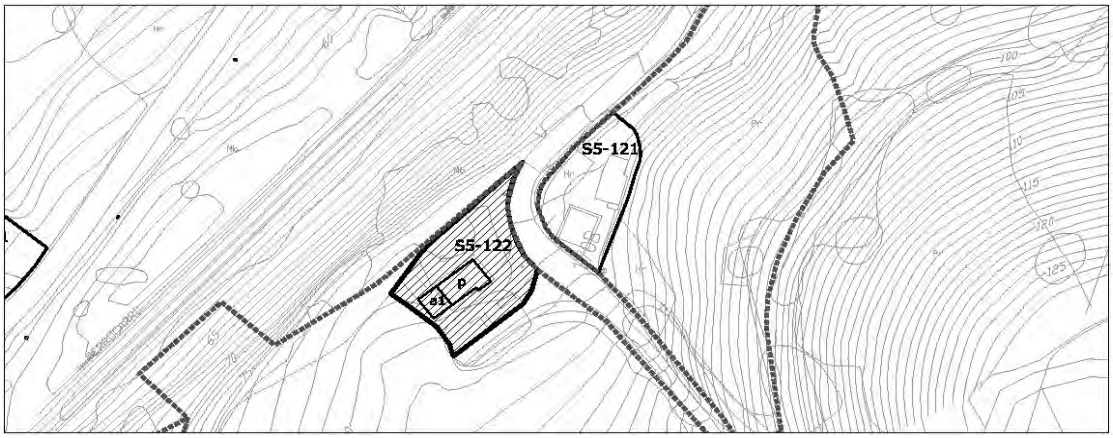

1- INFORMACIÓN GENERAL	
Situación	Viernoles
Acceso	Carretera barrio de la Hoz hacia el monte Dobra por el sur.
Titularidad	Privada

2- DATOS CATASTRALES			
Referencia catastral parcela	39087A015002380000YS	**Localización**	PB Viernoles 170B Pol 15 Parc 238
Referencia catastral edificación			

3- CARACTERÍSTICAS DE LA PARCELA						
Uso principal parcela		residencial		**Otros usos**	agrícola	
Superficie total (m²)		27.471,00		**% ocupacion**	0,46	
Viario acceso	**Cerramiento**	**Electricidad**	**Agua**	**Saneamiento**	**Alumbrado**	**Otros**
asfaltado	metálica	si	si			

4- CARACTERÍSTICAS DE LAS EDIFICACIONES					
	principal	**anejo 1**	**anejo 2**	**anejo 3**	**otros**
Uso	vivienda	agrícola			
Antigüedad	1944				
Superficie ocupación (m²)	86,00	41,00			
Nº plantas(sobre/bajo rasante)	2	1			
Superficie construída (m²)	177,00	41,00			
Características constructivas:					
· Cerramiento de fachada	enfoscado	enfoscado			
· Tipo de cubierta	inclinada	inclinada			
· Material de cubierta	teja	teja			
· Estructura	hormigón				
· Carpintería	madera	madera			
Estado	bueno	bueno			

IDENTIFICACIÓN y LOCALIZACIÓN	Sector 5 Nº 122
Finca, paraje "Repuente".	

5- SITUACION URBANISTICA Y AMBIENTAL		
Clase y categoría de suelo	Suelo Rústico de Especial Protección de Producción Agroganadera	SR-EP-PA
Protección		
Afecciones	Límite de edificación del ferrocarril RENFE Santander-Palencia	
Observaciones	Edificación residencial aislada con almacén anejo vinculado a explotación agrícola en gran parcela y con cierto componente industrial de primera transformación.	

IDENTIFICACIÓN y LOCALIZACIÓN	Sector 5 Nº 123
Finca, paraje "Callejo".	

LOCALIZACIÓN

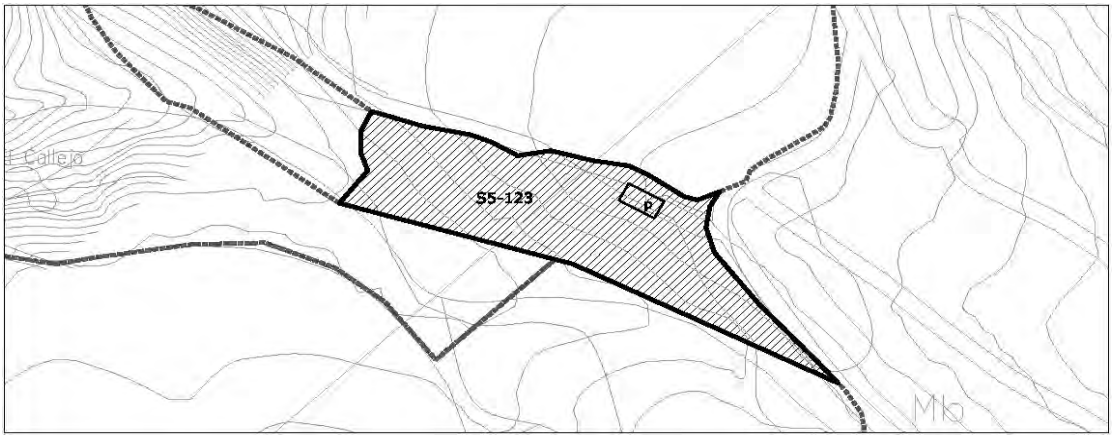

1- INFORMACIÓN GENERAL	
Situación	Viernoles
Acceso	Carretera barrio de la Hoz hacia el monte Dobra por el sur.
Titularidad	Privada

2- DATOS CATASTRALES			
Referencia catastral parcela	39087A015002410000YS	**Localización**	PB Viernoles 205A Pol 15 Parc 241
Referencia catastral edificación			

3- CARACTERÍSTICAS DE LA PARCELA						
Uso principal parcela		agrícola		**Otros usos**		
Superficie total (m²)		3.140,00		**% ocupacion**	1,82	
Viario acceso	**Cerramiento**	**Electricidad**	**Agua**	**Saneamiento**	**Alumbrado**	**Otros**
asfaltado	metálica	si				

4- CARACTERÍSTICAS DE LAS EDIFICACIONES					
	principal	**anejo 1**	**anejo 2**	**anejo 3**	**otros**
Uso	agrícola				
Antigüedad	1990				
Superficie ocupación (m²)	57,00				
Nº plantas(sobre/bajo rasante)	2				
Superficie construída (m²)	85,00				
Características constructivas:					
· Cerramiento de fachada	enfoscado				
· Tipo de cubierta	inclinada				
· Material de cubierta	metálica				
· Estructura					
· Carpintería					
Estado	bueno				

IDENTIFICACIÓN y LOCALIZACIÓN	Sector 5 Nº 123
Finca, paraje "Callejo".	

5- SITUACION URBANISTICA Y AMBIENTAL		
Clase y categoría de suelo	Suelo Rústico de Especial Protección Ganadero Forestal	SR-EP-GF
	Suelo Rústico de Especial Protección de Riberas	SR-EP-R
Protección		
Afecciones	Línea eléctrica de 55 KV.	
Observaciones	Edificación agrícola aislada en buen estado.	

IDENTIFICACIÓN y LOCALIZACIÓN	Sector 5 Nº 124
Finca, paraje "Callejo".	

LOCALIZACIÓN

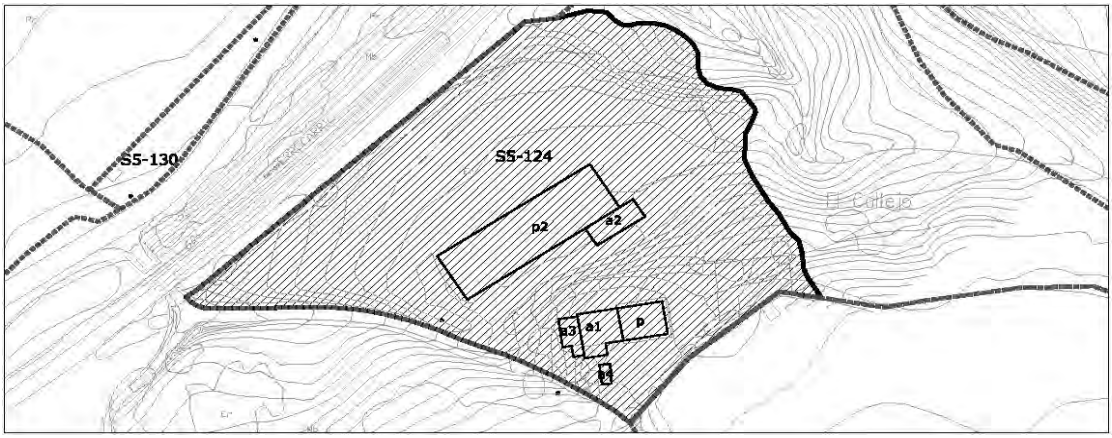

1- INFORMACIÓN GENERAL	
Situación	Viernoles
Acceso	Carretera barrio de la Hoz hacia el monte Dobra por el sur.
Titularidad	Privada

2- DATOS CATASTRALES			
Referencia catastral parcela	39087A015002420000YZ	**Localización**	PB Viernoles 58B Pol 15 Parc 244
Referencia catastral edificación	39087A015002440001UJ		

3- CARACTERÍSTICAS DE LA PARCELA						
Uso principal parcela		residencial		**Otros usos**	agrícola	
Superficie total (m²)		21.440,00		**% ocupacion**	5,00	
Viario acceso	**Cerramiento**	**Electricidad**	**Agua**	**Saneamiento**	**Alumbrado**	**Otros**
asfaltado	metálica	si	si			

4- CARACTERÍSTICAS DE LAS EDIFICACIONES					
	principal 1	**principal 2**	**anejo 1**	**anejo 2**	**anejos 3-4**
Uso	vivienda	ganadero	agrícola	almacén	almacén
Antigüedad	1985				
Superficie ocupación (m²)	110,00	692,00	118,00	87,00	65,00
Nº plantas(sobre/bajo rasante)	2	1	1	1	1
Superficie construída (m²)	220,00	692,00	118,00	87,00	65,00
Características constructivas:					
· Cerramiento de fachada	ladrillo	madera	piedra	madera	
· Tipo de cubierta	inclinada	inclinada	inclinada	inclinada	
· Material de cubierta	teja	uralita	teja	uralita	
· Estructura	hormigón		muro de carga		
· Carpintería	metálico	madera	madera	madera	
Estado	bueno	bueno	bueno	bueno	bueno

IDENTIFICACIÓN y LOCALIZACIÓN	Sector 5 Nº 124
Finca, paraje "Callejo".	

5- SITUACION URBANISTICA Y AMBIENTAL		
Clase y categoría de suelo	Suelo Rústico de Especial Protección Ganadero Forestal	SR-EP-GF
	Suelo Rústico de Especial Protección de Producción Agroganadera	SR-EP-PA
Protección		
Afecciones	Límite de edificación del ferrocarril RENFE Santander-Palencia.	
Observaciones	Edificación residencial aislada con almacénes anejos vinculados a explotación ganadera en gran parcela y con cierto componente industrial de primera transformación.	

IDENTIFICACIÓN y LOCALIZACIÓN	Sector 5 Nº 125
Finca, paraje "Callejo".	

LOCALIZACIÓN

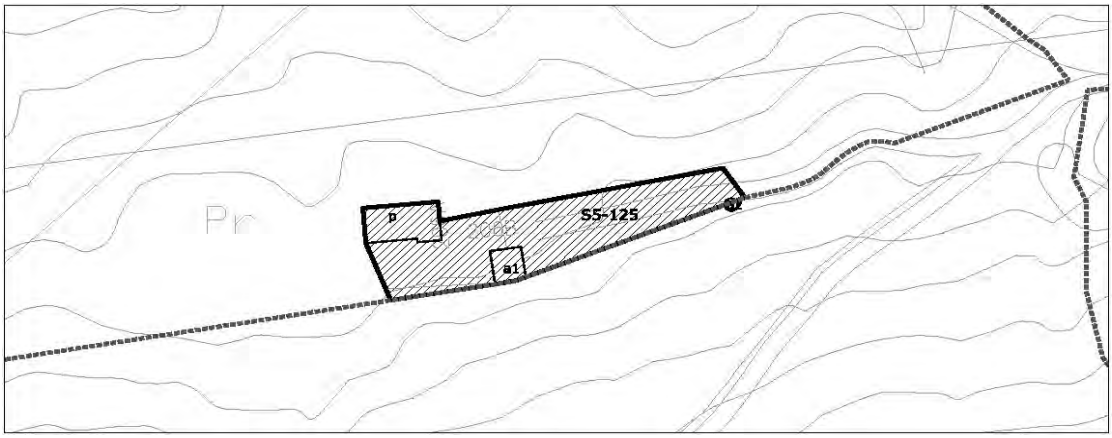

1- INFORMACIÓN GENERAL	
Situación	Viernoles
Acceso	Carretera barrio de la Hoz hacia el monte Dobra por el sur.
Titularidad	Privada

2- DATOS CATASTRALES			
Referencia catastral parcela	39087A015002420000YZ	**Localización**	PB Viernoles 206 Pol 15 Parc 242
Referencia catastral edificación			

3- CARACTERÍSTICAS DE LA PARCELA						
Uso principal parcela		residencial		**Otros usos**	agrícola	
Superficie total (m²)		47.828,00		**% ocupacion**	0,60	
Viario acceso	**Cerramiento**	**Electricidad**	**Agua**	**Saneamiento**	**Alumbrado**	**Otros**
asfaltado	metálica	si	si			

4- CARACTERÍSTICAS DE LAS EDIFICACIONES					
	principal	**anejo 1**	**anejo 2**	**anejo 3**	**otros**
Uso	vivienda	agrícola	almacén		
Antigüedad	1986				
Superficie ocupación (m²)	202,00	75,00	10,00		
Nº plantas(sobre/bajo rasante)	2	1	1		
Superficie construída (m²)	563,00	75,00	10,00		
Características constructivas:					
· Cerramiento de fachada	piedra	enfoscado	hormigón		
· Tipo de cubierta	inclinada	inclinada			
· Material de cubierta	teja	teja			
· Estructura	muro de carga		hormigón		
· Carpintería	madera	madera			
Estado	bueno	bueno	bueno		

IDENTIFICACIÓN y LOCALIZACIÓN	Sector 5 Nº 125
Finca, paraje "Callejo".	

5- SITUACION URBANISTICA Y AMBIENTAL		
Clase y categoría de suelo	Suelo Rústico de Especial Protección Ganadero Forestal	SR-EP-GF
Protección		
Afecciones	Conducción de abastecimiento de agua.	
Observaciones	Edificación residencial aislada con almacénes anejos vinculados a explotación agrícola en gran parcela y con cierto componente industrial de primera transformación.	

IDENTIFICACIÓN y LOCALIZACIÓN	Sector 5 Nº 126
Finca, paraje "Monte Avellaneda".	

LOCALIZACIÓN

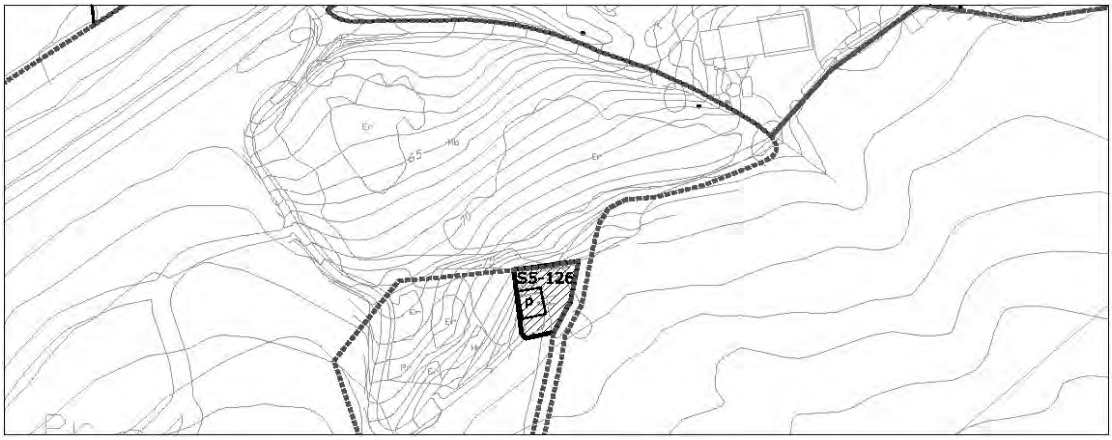

1- INFORMACIÓN GENERAL	
Situación	Viernoles
Acceso	Carretera barrio de la Hoz hacia el monte Dobra por el sur.
Titularidad	Privada

2- DATOS CATASTRALES			
Referencia catastral parcela	39087A015005100000YP	**Localización**	PB Viernoles 58E Pol 15 Parc 510
Referencia catastral edificación	39087A015005100001UA		

3- CARACTERÍSTICAS DE LA PARCELA						
Uso principal parcela		agrícola		**Otros usos**		
Superficie total (m²)		4.733,00		**% ocupacion**	0,99	
Viario acceso	**Cerramiento**	**Electricidad**	**Agua**	**Saneamiento**	**Alumbrado**	**Otros**
asfaltado	metálica	si	si			

4- CARACTERÍSTICAS DE LAS EDIFICACIONES					
	principal	**anejo 1**	**anejo 2**	**anejo 3**	**otros**
Uso	agrícola				
Antigüedad	1980				
Superficie ocupación (m²)	47,00				
Nº plantas(sobre/bajo rasante)	2				
Superficie construída (m²)	94,00				
Características constructivas:					
· Cerramiento de fachada					
· Tipo de cubierta	inclinada				
· Material de cubierta	teja				
· Estructura					
· Carpintería					
Estado	bueno				

IDENTIFICACIÓN y LOCALIZACIÓN	Sector 5 Nº 126
Finca, paraje "Monte Avellaneda".	

5- SITUACION URBANISTICA Y AMBIENTAL		
Clase y categoría de suelo	Suelo Rústico de Especial Protección Monte Dobra Protección Ambiental Paisajística de Parques Naturales y Zonas Verdes	SR-EP-MD-PAP
Protección		
Afecciones		
Observaciones	Edificación agrícola aislada en gran parcela.	

IDENTIFICACIÓN y LOCALIZACIÓN	Sector 5 Nº 127
Finca, paraje "Monte Avellaneda".	

LOCALIZACIÓN

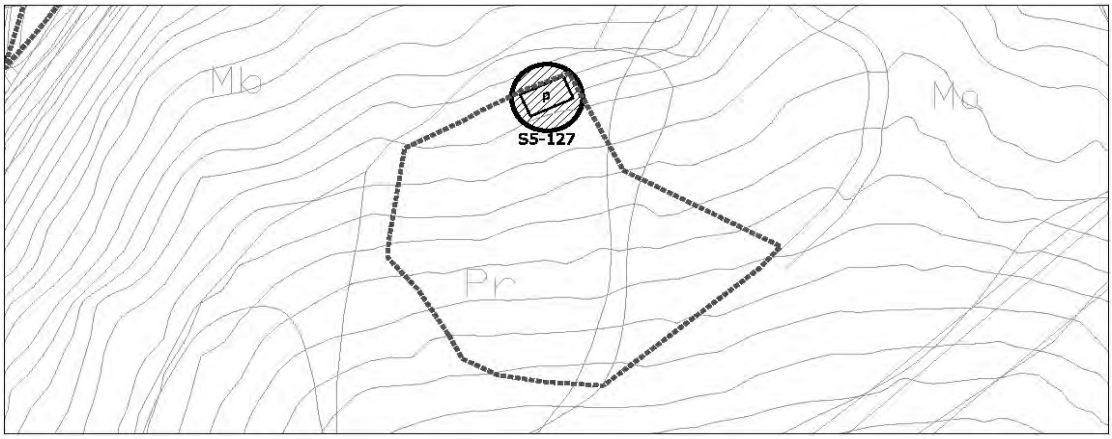

1- INFORMACIÓN GENERAL	
Situación	Viernoles
Acceso	Carretera barrio de la Hoz hacia el monte Dobra por el sur.
Titularidad	Privada

2- DATOS CATASTRALES			
Referencia catastral parcela	39087A015005070000YP	**Localización**	PB Viernoles 58G Pol 15 Parc 507
Referencia catastral edificación			

3- CARACTERÍSTICAS DE LA PARCELA						
Uso principal parcela		agrícola		**Otros usos**		
Superficie total (m²)		5.285,00		**% ocupacion**	1,57	
Viario acceso	**Cerramiento**	**Electricidad**	**Agua**	**Saneamiento**	**Alumbrado**	**Otros**
tierra						

4- CARACTERÍSTICAS DE LAS EDIFICACIONES					
	principal	**anejo 1**	**anejo 2**	**anejo 3**	**otros**
Uso	agrícola				
Antigüedad	1924				
Superficie ocupación (m²)	83,00				
Nº plantas(sobre/bajo rasante)	1				
Superficie construída (m²)	83,00				
Características constructivas:					
· Cerramiento de fachada	enfoscado				
· Tipo de cubierta	inclinada				
· Material de cubierta	uralita				
· Estructura					
· Carpintería					
Estado	bueno				

IDENTIFICACIÓN y LOCALIZACIÓN	Sector 5 Nº 127
Finca, paraje "Monte Avellaneda".	

5- SITUACION URBANISTICA Y AMBIENTAL		
Clase y categoría de suelo	Suelo Rústico de Especial Protección Monte Dobra Protección Ambiental Paisajística de Parques Naturales y Zonas Verdes	SR-EP-MD-PAP
Protección		
Afecciones		
Observaciones	Edificación agrícola aislada en gran parcela.	

IDENTIFICACIÓN y LOCALIZACIÓN	Sector 5 Nº 128
Finca, paraje "Monte Avellaneda".	

LOCALIZACIÓN

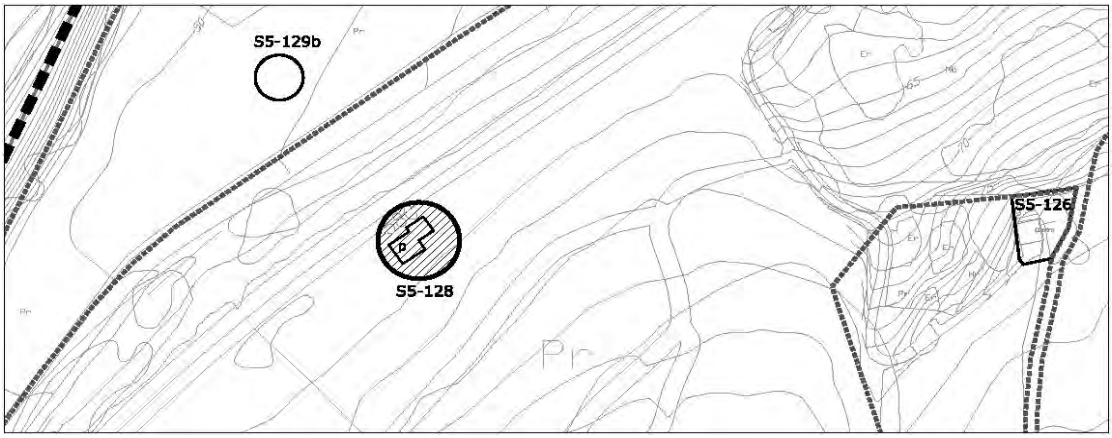

1- INFORMACIÓN GENERAL	
Situación	Viernoles
Acceso	Carretera barrio de la Hoz hacia el monte Dobra por el sur.
Titularidad	Privada

2- DATOS CATASTRALES				
Referencia catastral parcela	001910500VN19E0001GB	**Localización**	PB Viernoles 58C	39315
Referencia catastral edificación				

3- CARACTERÍSTICAS DE LA PARCELA						
Uso principal parcela		residencial		**Otros usos**		
Superficie total (m²)		36,00		**% ocupacion**	100,00	
Viario acceso	**Cerramiento**	**Electricidad**	**Agua**	**Saneamiento**	**Alumbrado**	**Otros**
tierra						

4- CARACTERÍSTICAS DE LAS EDIFICACIONES					
	principal	**anejo 1**	**anejo 2**	**anejo 3**	**otros**
Uso	vivienda				
Antigüedad	1924				
Superficie ocupación (m²)	36,00				
Nº plantas(sobre/bajo rasante)	1				
Superficie construída (m²)	36,00				
Características constructivas:					
· Cerramiento de fachada	enfoscado				
· Tipo de cubierta	inclinada				
· Material de cubierta	uralita				
· Estructura	muro de carga				
· Carpintería					
Estado	malo				

IDENTIFICACIÓN y LOCALIZACIÓN	Sector 5 Nº 128
Finca, paraje "Monte Avellaneda".	

5- SITUACION URBANISTICA Y AMBIENTAL		
Clase y categoría de suelo	Suelo Rústico de Especial Protección de Infraestructuras	SR-EP-I
Protección		
Afecciones	Límite de edificación del ferrocarril RENFE Santander-Palencia	
Observaciones	Edificación residencial aislada en estado de degradación amenazando ruina.	

IDENTIFICACIÓN y LOCALIZACIÓN	Sector 5 Nº 129
Finca, paraje "Callejo".	

LOCALIZACIÓN

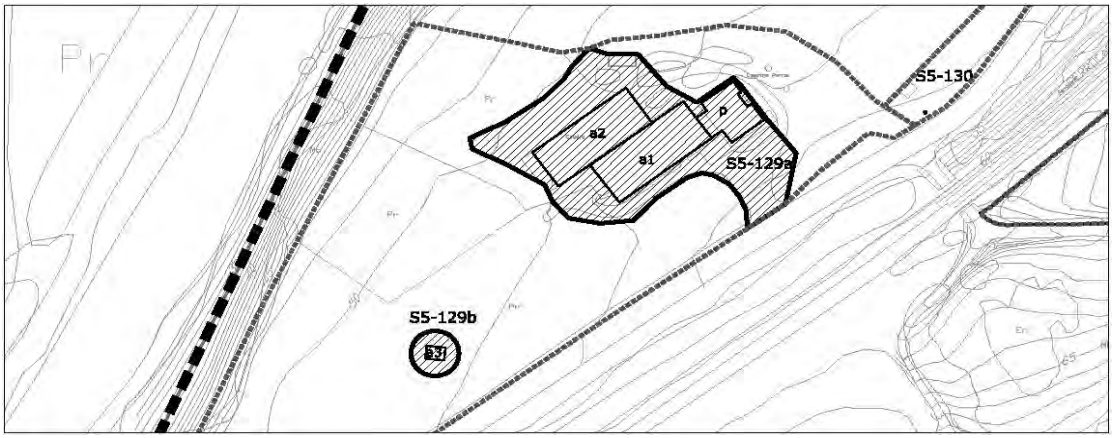

1- INFORMACIÓN GENERAL	
Situación	Viernoles
Acceso	Carretera CA-700
Titularidad	Privada

2- DATOS CATASTRALES			
Referencia catastral parcela	39087A016000980000YY	**Localización**	PB Viernoles 58F Pol 16 Parc 98
Referencia catastral edificación	39087A016000980001UU		

3- CARACTERÍSTICAS DE LA PARCELA						
Uso principal parcela		residencial		**Otros usos**	agrícola	
Superficie total (m²)		15.680,00		**% ocupacion**	5,94	
Viario acceso	**Cerramiento**	**Electricidad**	**Agua**	**Saneamiento**	**Alumbrado**	**Otros**
asfaltado	metálica	si	si			

4- CARACTERÍSTICAS DE LAS EDIFICACIONES					
	principal	**anejo 1**	**anejo 2**	**anejo 3**	**otros**
Uso	vivienda	agrícola	agrícola	almacén	
Antigüedad	1994				
Superficie ocupación (m²)	161,00	392,00	361,00	18,00	
Nº plantas(sobre/bajo rasante)	3	1	1	1	
Superficie construída (m²)	483,00	392,00	361,00	18,00	
Características constructivas:					
· Cerramiento de fachada	ladrillo	enfoscado	enfoscado	madera	
· Tipo de cubierta	inclinada	inclinada	inclinada	plana	
· Material de cubierta	teja	uralita	uralita	metálica	
· Estructura	hormigón	hormigón	hormigón	metálica	
· Carpintería	madera	metálico	metálico	otro	
Estado	bueno	bueno	bueno	bueno	

IDENTIFICACIÓN y LOCALIZACIÓN	Sector 5 Nº 129
Finca, paraje "Callejo".	

5- SITUACION URBANISTICA Y AMBIENTAL		
Clase y categoría de suelo	Suelo Rústico de Especial Protección de Recurso de Suelo	SR-EP-RS
Protección		
Afecciones	Conducción de abastecimiento de agua. Límite de edificación del ferrocarril RENFE Santander-Palencia. Límite de edificación de la carretera CA-700	
Observaciones	Edificación residencial aislada en buen estado con naves agrícolas anejas en parcela de gran tamaño.	

IDENTIFICACIÓN y LOCALIZACIÓN	Sector 5 Nº 130
Finca, paraje "Pomarejo".	

LOCALIZACIÓN

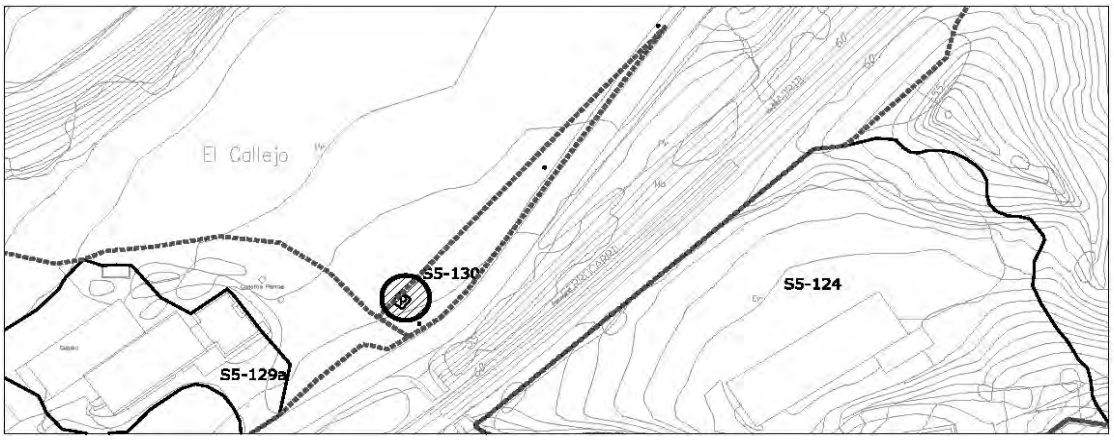

1- INFORMACIÓN GENERAL	
Situación	Viernoles
Acceso	Carretera CA-700
Titularidad	Privada

2- DATOS CATASTRALES			
Referencia catastral parcela	39087A016002980000YF	**Localización**	PB Viernoles 58F Pol 16 Parc 298
Referencia catastral edificación			

3- CARACTERÍSTICAS DE LA PARCELA						
Uso principal parcela		agrícola		**Otros usos**		
Superficie total (m²)		791,00		**% ocupacion**	1,64	
Viario acceso	**Cerramiento**	**Electricidad**	**Agua**	**Saneamiento**	**Alumbrado**	**Otros**
asfaltado	de fábrica	si	si		si	

4- CARACTERÍSTICAS DE LAS EDIFICACIONES					
	principal	**anejo 1**	**anejo 2**	**anejo 3**	**otros**
Uso	almacén				
Antigüedad	1992				
Superficie ocupación (m²)	13,00				
Nº plantas(sobre/bajo rasante)	1				
Superficie construída (m²)	13,00				
Características constructivas:					
· Cerramiento de fachada	revestimiento piedra				
· Tipo de cubierta					
· Material de cubierta					
· Estructura	hormigón				
· Carpintería					
Estado	bueno				

IDENTIFICACIÓN y LOCALIZACIÓN	Sector 5 Nº 130
Finca, paraje "Pomarejo".	

5- SITUACION URBANISTICA Y AMBIENTAL		
Clase y categoría de suelo	Suelo Rústico de Especial Protección de Recurso de Suelo	SR-EP-RS
	Suelo Rústico de Especial Protección de Infraestructuras	SR-EP-I
Protección		
Afecciones	Conducción de abastecimiento de agua Límite de edificaicón del ferrocarril RENFE Santander-Palencia Límite de edificación de la carretera CA-700	
Observaciones		

IDENTIFICACIÓN y LOCALIZACIÓN	Sector 5 Nº 131
Finca, paraje "Pomarejo".	

LOCALIZACIÓN

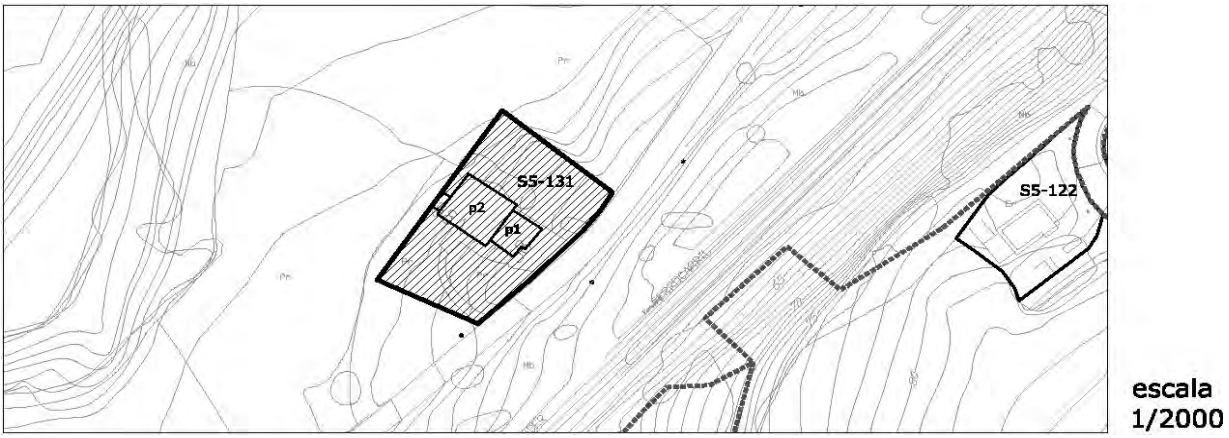

1- INFORMACIÓN GENERAL	
Situación	Viernoles
Acceso	Carretera CA-700
Titularidad	Privada

2- DATOS CATASTRALES			
Referencia catastral parcela	39087A016000890000YZ	**Localización**	PB Viernoles 58 Pol 16 Parc 89
Referencia catastral edificación	39087A016000890001UX		

3- CARACTERÍSTICAS DE LA PARCELA						
Uso principal parcela		residencial		**Otros usos**	agrícola	
Superficie total (m²)		1.834,00		**% ocupacion**	16,85	
Viario acceso	**Cerramiento**	**Electricidad**	**Agua**	**Saneamiento**	**Alumbrado**	**Otros**
asfaltado	de fábrica	si	si		si	

4- CARACTERÍSTICAS DE LAS EDIFICACIONES					
	principal 1	**principal 2**	**anejo 1**	**anejo 2**	**otros**
Uso	vivienda	agrícola			
Antigüedad	1980				
Superficie ocupación (m²)	91,00	218,00			
Nº plantas(sobre/bajo rasante)	2	3			
Superficie construída (m²)	182,00	654,00			
Características constructivas:					
· Cerramiento de fachada	ladrillo	cerámico			
· Tipo de cubierta	inclinada	inclinada			
· Material de cubierta	pizarra	teja			
· Estructura	hormigón	hormigón			
· Carpintería	metálico	metálico			
Estado	bueno	bueno			

IDENTIFICACIÓN y LOCALIZACIÓN	Sector 5 Nº 131
Finca, paraje "Pomarejo".	

5- SITUACION URBANISTICA Y AMBIENTAL		
Clase y categoría de suelo	Suelo Rústico de Especial Protección de Recurso de Suelo	SR-EP-RS
Protección		
Afecciones	Límite de edificaicón del ferrocarril RENFE Santander-Palencia Límite de edificación de la carretera CA-700	
Observaciones	Edificación residencial aislada con otra edificación residencial adosada en su parte trasera a modo de ampliación. Todo se encuentra en buen estado.	

IDENTIFICACIÓN y LOCALIZACIÓN	Sector 5 Nº 132
Finca, paraje "Callejo".	

LOCALIZACIÓN

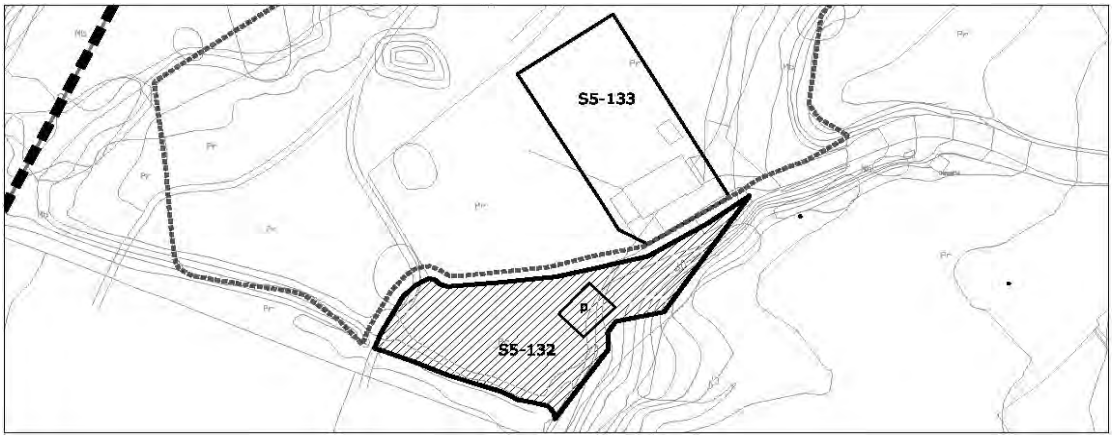

1- INFORMACIÓN GENERAL	
Situación	Viernoles
Acceso	Carretera CA-700 desvío barrio de la Hoz
Titularidad	Privada

2- DATOS CATASTRALES			
Referencia catastral parcela	39087A016001000000YG	**Localización**	PB Viernoles 148B Pol 16 Parc 100
Referencia catastral edificación	39087A016001000001UH		

3- CARACTERÍSTICAS DE LA PARCELA						
Uso principal parcela		agrícola		**Otros usos**		
Superficie total (m²)		2.101,00		**% ocupacion**	6,47	
Viario acceso	**Cerramiento**	**Electricidad**	**Agua**	**Saneamiento**	**Alumbrado**	**Otros**
asfaltado	de fábrica				si	

4- CARACTERÍSTICAS DE LAS EDIFICACIONES					
	principal	**anejo 1**	**anejo 2**	**anejo 3**	**otros**
Uso	agrícola				
Antigüedad	2011				
Superficie ocupación (m²)	136,00				
Nº plantas(sobre/bajo rasante)	1				
Superficie construída (m²)	136,00				
Características constructivas:					
· Cerramiento de fachada	ladrillo				
· Tipo de cubierta	inclinada				
· Material de cubierta	pizarra				
· Estructura	hormigón				
· Carpintería	metálico				
Estado	bueno				

IDENTIFICACIÓN y LOCALIZACIÓN	Sector 5 Nº 132
Finca, paraje "Callejo".	

5- SITUACION URBANISTICA Y AMBIENTAL		
Clase y categoría de suelo	Suelo Rústico de Especial Protección de Recurso de Suelo	SR-EP-RS
Protección		
Afecciones	Zona inundable del río Besaya. Período de retorno de 100 y 500 años.	
Observaciones	Edificación agrícola aislada en buen estado.	

IDENTIFICACIÓN y LOCALIZACIÓN	Sector 5 Nº 133
Finca, paraje "Rucha".	

LOCALIZACIÓN

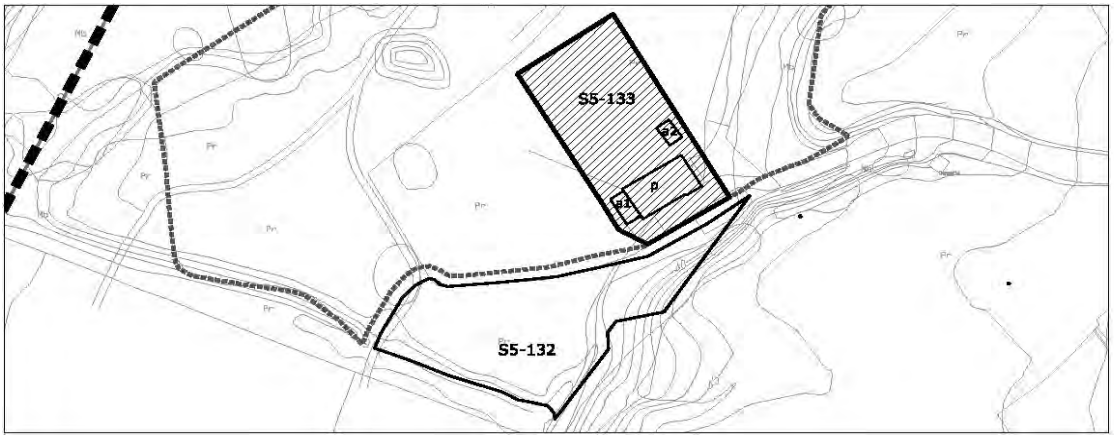

1- INFORMACIÓN GENERAL	
Situación	Viernoles
Acceso	Carretera CA-700 desvío barrio de la Hoz
Titularidad	Privada

2- DATOS CATASTRALES			
Referencia catastral parcela	39087A016001030000YL	**Localización**	PB Viernoles 148A Pol 16 Parc 103
Referencia catastral edificación	39087A016001000001UH		

3- CARACTERÍSTICAS DE LA PARCELA						
Uso principal parcela		residencial		**Otros usos**	agrícola	
Superficie total (m²)		56.808,00		**% ocupacion**	0,42	
Viario acceso	**Cerramiento**	**Electricidad**	**Agua**	**Saneamiento**	**Alumbrado**	**Otros**
asfaltado	sin vallar	si			si	

4- CARACTERÍSTICAS DE LAS EDIFICACIONES					
	principal	**anejo 1**	**anejo 2**	**anejo 3**	**otros**
Uso	vivienda	agrícola	agrícola		
Antigüedad	2007				
Superficie ocupación (m²)	181,00	36,00	24,00		
Nº plantas(sobre/bajo rasante)	2	1	1		
Superficie construída (m²)	362,00	36,00	24,00		
Características constructivas:					
· Cerramiento de fachada	piedra				
· Tipo de cubierta	inclinada				
· Material de cubierta	teja				
· Estructura	nuro de carga				
· Carpintería	madera				
Estado	bueno				

IDENTIFICACIÓN y LOCALIZACIÓN	Sector 5 Nº 133
Finca, paraje "Rucha".	

5- SITUACION URBANISTICA Y AMBIENTAL		
Clase y categoría de suelo	Suelo Rústico de Especial Protección de Recurso de Suelo	SR-EP-RS
Protección		
Afecciones		
Observaciones	Edificación residencial aislada con varios anejos agrícolas y ganaderos. La parcela está destinada a explotación ganadera intensiva y extensiva ocn componente industrial de primera transformación.	

IDENTIFICACIÓN y LOCALIZACIÓN	Sector 5 Nº 134
Finca, paraje "Pumarejo".	

LOCALIZACIÓN

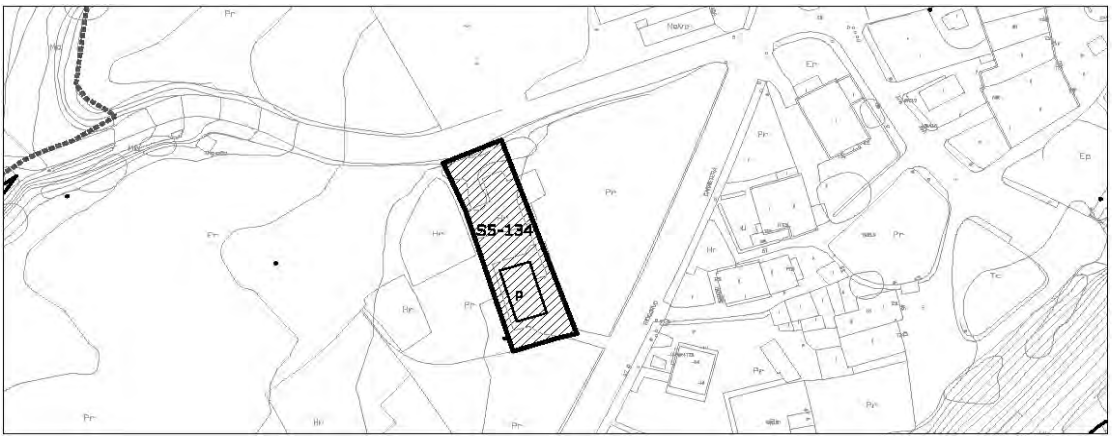

1- INFORMACIÓN GENERAL	
Situación	Viernoles
Acceso	Carretera CA-700 desvío barrio de la Hoz
Titularidad	Privada

2- DATOS CATASTRALES			
Referencia catastral parcela	39087A016002660000YF	**Localización**	PB Viernoles 50 Pol 16 Parc 266
Referencia catastral edificación	39087A016002660001UG		

3- CARACTERÍSTICAS DE LA PARCELA						
Uso principal parcela		residencial		**Otros usos**	agrícola	
Superficie total (m²)		930,00		**% ocupacion**	17,20	
Viario acceso	**Cerramiento**	**Electricidad**	**Agua**	**Saneamiento**	**Alumbrado**	**Otros**
asfaltado	sin vallar	si	si		si	

4- CARACTERÍSTICAS DE LAS EDIFICACIONES					
	principal	**anejo 1**	**anejo 2**	**anejo 3**	**otros**
Uso	vivienda				
Antigüedad	1956				
Superficie ocupación (m²)	160,00				
Nº plantas(sobre/bajo rasante)	1				
Superficie construída (m²)	160,00				
Características constructivas:					
· Cerramiento de fachada	enfoscado				
· Tipo de cubierta	inclinada				
· Material de cubierta	teja				
· Estructura	nuro de carga				
· Carpintería	madera				
Estado	bueno				

IDENTIFICACIÓN y LOCALIZACIÓN	Sector 5 Nº 134
Finca, paraje "Pumarejo".	

5- SITUACION URBANISTICA Y AMBIENTAL		
Clase y categoría de suelo	Suelo Rústico de Especial Protección de Recurso de Suelo	SR-EP-RS
Protección	Protección Ambiental Grado 2. Ficha SR-71 del Catálogo de Elementos Protegidos en Suelo Rústico.	
Afecciones	Límite de edificación de la carretera CA-700.	
Observaciones	Edificación residencial aislada vinculada a explotación agrícola con componente industrial de primera transformación.	

IDENTIFICACIÓN y LOCALIZACIÓN	Sector 5 Nº 135
Depósito de aguas de la Confederación Hidrográfica del Norte, paraje "Mies Hoz".	

LOCALIZACIÓN

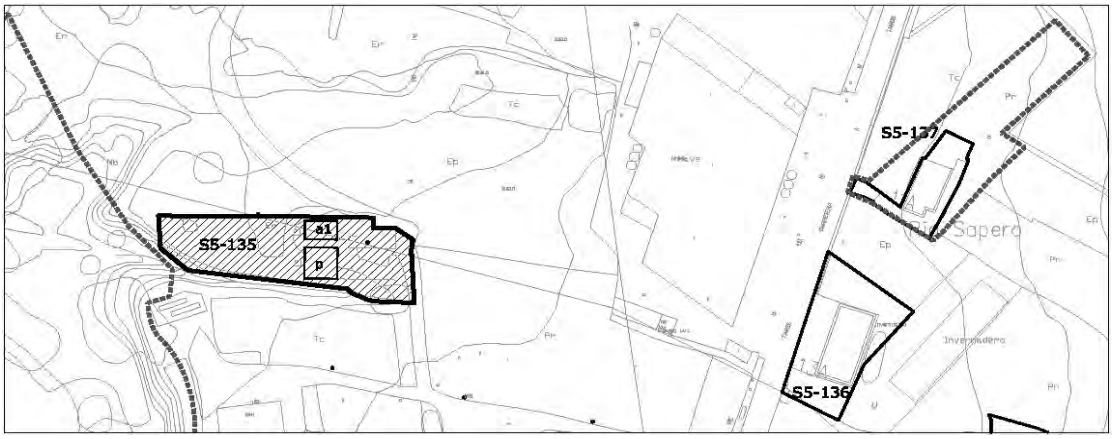

1- INFORMACIÓN GENERAL	
Situación	Viernoles
Acceso	Carretera CA-700 desvío barrio de la Hoz
Titularidad	Pública

2- DATOS CATASTRALES			
Referencia catastral parcela	39087A016000390000YT	**Localización**	PB Viernoles 16C Pol 16 Parc 39
Referencia catastral edificación	39087A016000390001UY		

3- CARACTERÍSTICAS DE LA PARCELA						
Uso principal parcela		equipamiento		**Otros usos**		
Superficie total (m²)		1.337,00		**% ocupacion**	3,37	
Viario acceso	**Cerramiento**	**Electricidad**	**Agua**	**Saneamiento**	**Alumbrado**	**Otros**
asfaltado	sin vallar	si	si		si	

4- CARACTERÍSTICAS DE LAS EDIFICACIONES					
	principal	**anejo 1**	**anejo 2**	**anejo 3**	**otros**
Uso	equipamiento				
Antigüedad	2001				
Superficie ocupación (m²)	45,00				
Nº plantas(sobre/bajo rasante)	1				
Superficie construída (m²)	45,00				
Características constructivas:					
· Cerramiento de fachada	metálico				
· Tipo de cubierta	plana				
· Material de cubierta	metálica				
· Estructura	metñalica				
· Carpintería	metálico				
Estado	bueno				

IDENTIFICACIÓN y LOCALIZACIÓN	Sector 5 Nº 135
Depósito de aguas de la Confederación Hidrográfica del Norte, paraje "Mies Hoz".	

5- SITUACION URBANISTICA Y AMBIENTAL		
Clase y categoría de suelo	Suelo Rústico de Especial Protección de Recurso de Suelo	SR-EP-RS
Protección		
Afecciones	Línea eléctrica de 20 KV.	
Observaciones	Depósitos de agua de la Confederación Hidrográfica del Norte.	

IDENTIFICACIÓN y LOCALIZACIÓN	Sector 5 Nº 136
Finca, paraje "Hoz".	

LOCALIZACIÓN

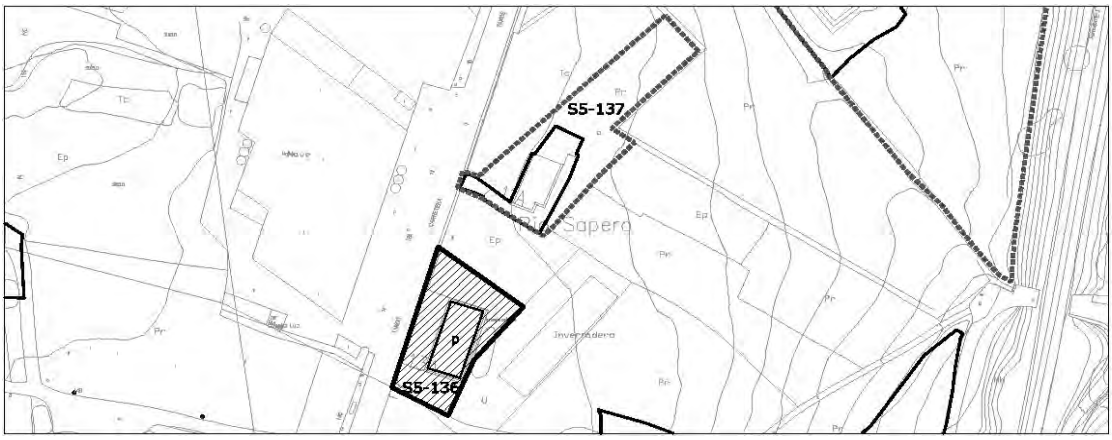

1- INFORMACIÓN GENERAL	
Situación	Viernoles
Acceso	Carretera CA-700
Titularidad	Privada

2- DATOS CATASTRALES			
Referencia catastral parcela	39087A015002810000YA	**Localización**	PB Viernoles 13A Pol 15 Parc 281
Referencia catastral edificación			

3- CARACTERÍSTICAS DE LA PARCELA						
Uso principal parcela		residencial		**Otros usos**		
Superficie total (m²)		794,00		**% ocupacion**	22,17	
Viario acceso	**Cerramiento**	**Electricidad**	**Agua**	**Saneamiento**	**Alumbrado**	**Otros**
asfaltado	de fábrica	si	si	si	si	

4- CARACTERÍSTICAS DE LAS EDIFICACIONES					
	principal	**anejo 1**	**anejo 2**	**anejo 3**	**otros**
Uso	vivienda				
Antigüedad	1998				
Superficie ocupación (m²)	176,00				
Nº plantas(sobre/bajo rasante)	2				
Superficie construída (m²)	359,00				
Características constructivas:					
· Cerramiento de fachada	enfoscado				
· Tipo de cubierta	inclinada				
· Material de cubierta	teja				
· Estructura	muro de carga				
· Carpintería	metálico				
Estado	bueno				

IDENTIFICACIÓN y LOCALIZACIÓN	Sector 5 Nº 136
Finca, paraje "Hoz".	

5- SITUACION URBANISTICA Y AMBIENTAL		
Clase y categoría de suelo	Suelo Rústico de Especial Protección de Recurso de Suelo	SR-EP-RS
Protección		
Afecciones	Límite de edificación de la carretera CA-700 Línea eléctrica de 20 KV.	
Observaciones	Edificación residencial aislada en buen estado.	

IDENTIFICACIÓN y LOCALIZACIÓN	Sector 5 Nº 137
Finca, paraje "Rio Sapero".	

LOCALIZACIÓN

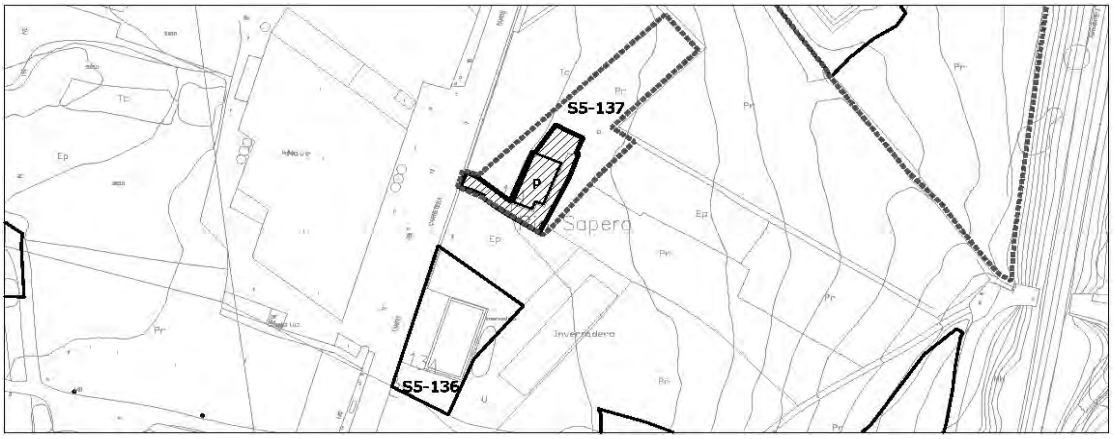

1- INFORMACIÓN GENERAL	
Situación	Viernoles
Acceso	Carretera CA-700
Titularidad	Privada

2- DATOS CATASTRALES			
Referencia catastral parcela	39087A015002850000YQ	**Localización**	PB Viernoles 11A Pol 15 Parc 285
Referencia catastral edificación	39087A015002850001UW		

3- CARACTERÍSTICAS DE LA PARCELA						
Uso principal parcela		residencial		**Otros usos**		
Superficie total (m²)		1.248,00		**% ocupacion**	8,57	
Viario acceso	**Cerramiento**	**Electricidad**	**Agua**	**Saneamiento**	**Alumbrado**	**Otros**
asfaltado	de fábrica	si	si	si	si	

4- CARACTERÍSTICAS DE LAS EDIFICACIONES					
	principal	**anejo 1**	**anejo 2**	**anejo 3**	**otros**
Uso	vivienda				
Antigüedad	1956				
Superficie ocupación (m²)	107,00				
Nº plantas(sobre/bajo rasante)	2				
Superficie construída (m²)	188,00				
Características constructivas:					
· Cerramiento de fachada	enfoscado				
· Tipo de cubierta	inclinada				
· Material de cubierta	teja				
· Estructura	muro de carga				
· Carpintería	metálico				
Estado	bueno				

IDENTIFICACIÓN y LOCALIZACIÓN	Sector 5 Nº 137
Finca, paraje "Rio Sapero".	

5- SITUACION URBANISTICA Y AMBIENTAL		
Clase y categoría de suelo	Suelo Rústico de Especial Protección de Recurso de Suelo	SR-EP-RS
Protección		
Afecciones	Límite de edificación de la carretera CA-700	
Observaciones	Edificación residencial aislada en buen estado con cierto componente industrial.	

IDENTIFICACIÓN y LOCALIZACIÓN	Sector 5 Nº 138
Finca, paraje "Hoz".	

LOCALIZACIÓN

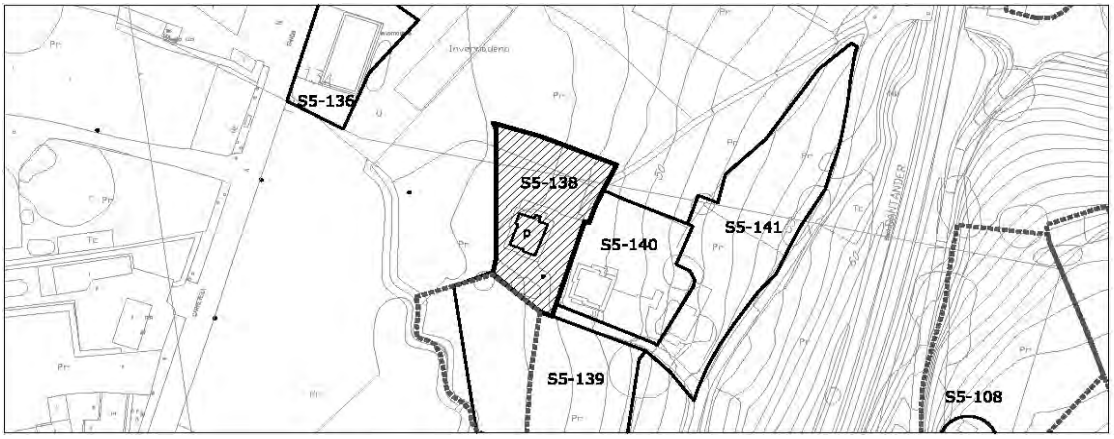

1- INFORMACIÓN GENERAL	
Situación	Viernoles
Acceso	Carretera CA-700 devío barrio de la Hoz
Titularidad	Privada

2- DATOS CATASTRALES			
Referencia catastral parcela	39087A015003500000YQ	**Localización**	PB Viernoles 77B Pol 15 Parc 350
Referencia catastral edificación	39087A015003500001UW		

3- CARACTERÍSTICAS DE LA PARCELA						
Uso principal parcela		residencial		**Otros usos**		
Superficie total (m²)		1.075,00		**% ocupacion**	6,60	
Viario acceso	**Cerramiento**	**Electricidad**	**Agua**	**Saneamiento**	**Alumbrado**	**Otros**
asfaltado	de fábrica	si	si			

4- CARACTERÍSTICAS DE LAS EDIFICACIONES					
	principal	**anejo 1**	**anejo 2**	**anejo 3**	**otros**
Uso	vivienda				
Antigüedad	1998				
Superficie ocupación (m²)	71,00				
Nº plantas(sobre/bajo rasante)	2				
Superficie construída (m²)	198,00				
Características constructivas:					
· Cerramiento de fachada	cerámico				
· Tipo de cubierta	inclinada				
· Material de cubierta	pizarra				
· Estructura	hormigón				
· Carpintería	metálico				
Estado	bueno				

IDENTIFICACIÓN y LOCALIZACIÓN	Sector 5 Nº 138
Finca, paraje "Hoz".	

5- SITUACION URBANISTICA Y AMBIENTAL		
Clase y categoría de suelo	Suelo Rústico de Especial Protección de Recurso de Suelo	SR-EP-RS
Protección		
Afecciones	Línea eléctrica de 20KV.	
Observaciones	Edificación residencial aislada en buen estado. La parcela está ajardinada con fines recreativos y alberga una piscina.	

IDENTIFICACIÓN y LOCALIZACIÓN	Sector 5 Nº 139
Finca, paraje "Hoz".	

LOCALIZACIÓN

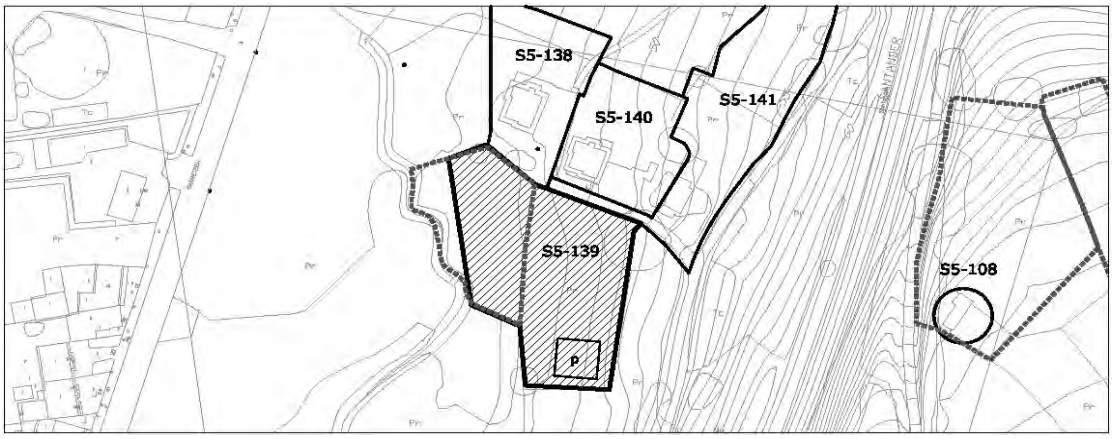

1- INFORMACIÓN GENERAL	
Situación	Viernoles
Acceso	Carretera CA-700 devío barrio de la Hoz
Titularidad	Privada

2- DATOS CATASTRALES			
Referencia catastral parcela	39087A015003480000YP	**Localización**	PB Viernoles 79A Pol 15 Parc 348
Referencia catastral edificación			

3- CARACTERÍSTICAS DE LA PARCELA						
Uso principal parcela		industrial-almacén		**Otros usos**		
Superficie total (m²)		1.354,00		**% ocupacion**	9,68	
Viario acceso	**Cerramiento**	**Electricidad**	**Agua**	**Saneamiento**	**Alumbrado**	**Otros**
asfaltado	de fábrica	si				

4- CARACTERÍSTICAS DE LAS EDIFICACIONES					
	principal	**anejo 1**	**anejo 2**	**anejo 3**	**otros**
Uso	almacén				
Antigüedad	2003				
Superficie ocupación (m²)	131,00				
Nº plantas(sobre/bajo rasante)	1				
Superficie construída (m²)	131,00				
Características constructivas:					
· Cerramiento de fachada	metálico				
· Tipo de cubierta	inclinada				
· Material de cubierta	metálica				
· Estructura					
· Carpintería	metálico				
Estado	bueno				

IDENTIFICACIÓN y LOCALIZACIÓN	Sector 5 Nº 139
Finca, paraje "Hoz".	

5- SITUACION URBANISTICA Y AMBIENTAL		
Clase y categoría de suelo	Suelo Rústico de Especial Protección de Recurso de Suelo	SR-EP-RS
Protección		
Afecciones		
Observaciones	Almacén de autocaravanas en parcela industrial o de actividades económicas. Se compone de una edificación metálica en buen estado y una explanada hormigonada de aparcamiento para caravanas.	

IDENTIFICACIÓN y LOCALIZACIÓN	Sector 5 Nº 140
Finca, paraje "Hoz".	

LOCALIZACIÓN

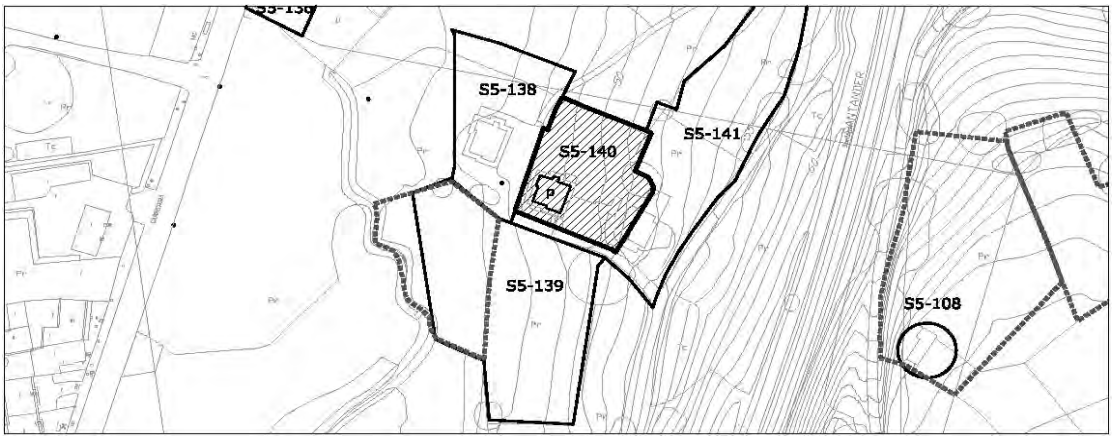

1- INFORMACIÓN GENERAL	
Situación	Viernoles
Acceso	Carretera CA-700 devío barrio de la Hoz
Titularidad	Privada

2- DATOS CATASTRALES			
Referencia catastral parcela	39087A015003510000YP	**Localización**	PB Viernoles 79B Pol 15 Parc 351
Referencia catastral edificación			

3- CARACTERÍSTICAS DE LA PARCELA						
Uso principal parcela		residencial		**Otros usos**		
Superficie total (m²)		1.005,00		**% ocupacion**	6,47	
Viario acceso	**Cerramiento**	**Electricidad**	**Agua**	**Saneamiento**	**Alumbrado**	**Otros**
asfaltado	de fábrica	si	si			

4- CARACTERÍSTICAS DE LAS EDIFICACIONES					
	principal	**anejo 1**	**anejo 2**	**anejo 3**	**otros**
Uso	vivienda				
Antigüedad	1974				
Superficie ocupación (m²)	65,00				
Nº plantas(sobre/bajo rasante)	2				
Superficie construída (m²)	156,00				
Características constructivas:					
· Cerramiento de fachada	enfoscado				
· Tipo de cubierta	inclinada				
· Material de cubierta	pizarra				
· Estructura	hormigón				
· Carpintería	metálico				
Estado	bueno				

IDENTIFICACIÓN y LOCALIZACIÓN	Sector 5 Nº 140
Finca, paraje "Hoz".	

5- SITUACION URBANISTICA Y AMBIENTAL		
Clase y categoría de suelo	Suelo Rústico de Especial Protección de Recurso de Suelo	SR-EP-RS
Protección		
Afecciones		
Observaciones	Edificación residencial aislada en buen estado. La parcela está ajardinada con fines recreativos.	

IDENTIFICACIÓN y LOCALIZACIÓN	Sector 5 Nº 141
Finca, paraje "Hoz".	

LOCALIZACIÓN



1- INFORMACIÓN GENERAL	
Situación	Viernoles
Acceso	Carretera CA-700 devío barrio de la Hoz
Titularidad	Privada

2- DATOS CATASTRALES			
Referencia catastral parcela	39087A015008020000YM	**Localización**	PB Viernoles 79C Pol 15 Parc 802
Referencia catastral edificación			

3- CARACTERÍSTICAS DE LA PARCELA						
Uso principal parcela		almacén		**Otros usos**		
Superficie total (m²)		1.930,00		**% ocupacion**	2,07	
Viario acceso	**Cerramiento**	**Electricidad**	**Agua**	**Saneamiento**	**Alumbrado**	**Otros**
asfaltado	de fábrica					

4- CARACTERÍSTICAS DE LAS EDIFICACIONES					
	principal	**anejo 1**	**anejo 2**	**anejo 3**	**otros**
Uso	almacén				
Antigüedad	1970				
Superficie ocupación (m²)	40,00				
Nº plantas(sobre/bajo rasante)	1				
Superficie construída (m²)	40,00				
Características constructivas:					
· Cerramiento de fachada	bloque				
· Tipo de cubierta	inclinada				
· Material de cubierta	uralita				
· Estructura	metálica				
· Carpintería	metálico				
Estado	bueno				

IDENTIFICACIÓN y LOCALIZACIÓN	Sector 5 Nº 141
Finca, paraje "Hoz".	

5- SITUACION URBANISTICA Y AMBIENTAL		
Clase y categoría de suelo	Suelo Rústico de Especial Protección de Recurso de Suelo	SR-EP-RS
Protección		
Afecciones	Línea eléctrica de 20 KV Límite de edificación del ferrocarril RENFE Santander-Palencia. Conducción de abastecimiento de agua.	
Observaciones	Almacén aislado en buen estado.	

IDENTIFICACIÓN y LOCALIZACIÓN	Sector 5 Nº 142
Finca, paraje "Jorguía".	

LOCALIZACIÓN



1- INFORMACIÓN GENERAL	
Situación	Viernoles
Acceso	Carretera CA-700
Titularidad	Privada

2- DATOS CATASTRALES			
Referencia catastral parcela	39087A015003630000YX	**Localización**	PB Viernoles 75 Pol 15 Parc 363
Referencia catastral edificación	39087A015003630001UM		

3- CARACTERÍSTICAS DE LA PARCELA						
Uso principal parcela		residencial		**Otros usos**		
Superficie total (m²)		3.547,00		**% ocupacion**	4,29	
Viario acceso	**Cerramiento**	**Electricidad**	**Agua**	**Saneamiento**	**Alumbrado**	**Otros**
asfaltado	mixta	si	si		si	

4- CARACTERÍSTICAS DE LAS EDIFICACIONES					
	principal	**anejo 1**	**anejo 2**	**anejo 3**	**otros**
Uso	vivienda				
Antigüedad	2002				
Superficie ocupación (m²)	152,00				
Nº plantas(sobre/bajo rasante)	2				
Superficie construída (m²)	281,00				
Características constructivas:					
· Cerramiento de fachada	enfoscado				
· Tipo de cubierta	inclinada				
· Material de cubierta	pizarra				
· Estructura	hormigón				
· Carpintería	metálico				
Estado	bueno				

IDENTIFICACIÓN y LOCALIZACIÓN	Sector 5 Nº 142
Finca, paraje "Jorguía".	

5- SITUACION URBANISTICA Y AMBIENTAL		
Clase y categoría de suelo	Suelo Rústico de Especial Protección de Recurso de Suelo	SR-EP-RS
Protección		
Afecciones		
Observaciones	Edificación residencial aislada en buen estado. La parcela está ajardinada para el uso recreativo y parcialmente cultivada en uno de sus extremos.	

IDENTIFICACIÓN y LOCALIZACIÓN	Sector 5 Nº 143
Finca, paraje "Espinal".	

LOCALIZACIÓN

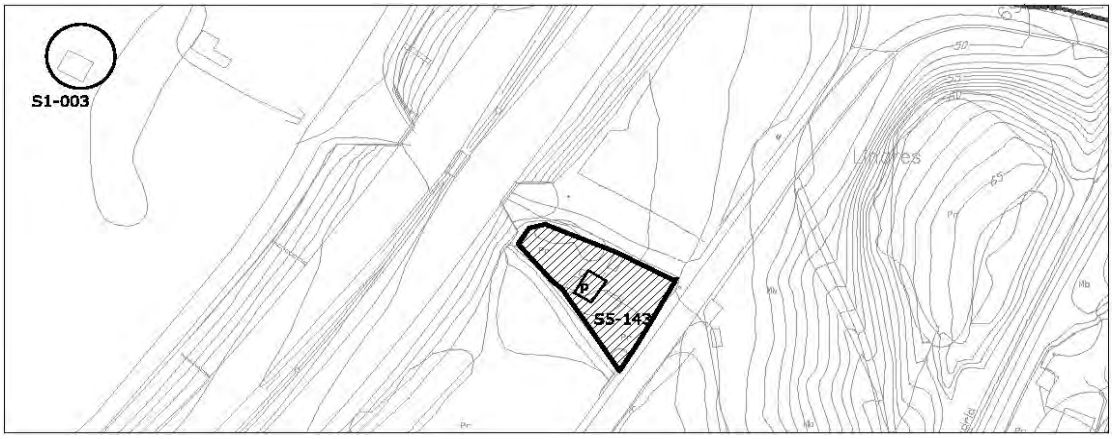

1- INFORMACIÓN GENERAL	
Situación	Viernoles
Acceso	Carretera CA-700
Titularidad	Privada

2- DATOS CATASTRALES			
Referencia catastral parcela	39087A016000300000YH	**Localización**	Pol 16 Parc 30
Referencia catastral edificación			

3- CARACTERÍSTICAS DE LA PARCELA						
Uso principal parcela		agrícola		**Otros usos**		
Superficie total (m²)		976,00		**% ocupacion**	4,00	
Viario acceso	**Cerramiento**	**Electricidad**	**Agua**	**Saneamiento**	**Alumbrado**	**Otros**
asfaltado	mixta	si	si		si	

4- CARACTERÍSTICAS DE LAS EDIFICACIONES					
	principal	**anejo 1**	**anejo 2**	**anejo 3**	**otros**
Uso	agrícola				
Antigüedad	2002				
Superficie ocupación (m²)	39,00				
Nº plantas(sobre/bajo rasante)	1				
Superficie construída (m²)	39,00				
Características constructivas:					
· Cerramiento de fachada	metálico				
· Tipo de cubierta	inclinada				
· Material de cubierta	metálica				
· Estructura	madera				
· Carpintería	metálico				
Estado	bueno				

IDENTIFICACIÓN y LOCALIZACIÓN	Sector 5 Nº 143
Finca, paraje "Espinal".	

5- SITUACION URBANISTICA Y AMBIENTAL		
Clase y categoría de suelo	Suelo Rústico de Especial Protección de Recurso de Suelo	SR-EP-RS
Protección		
Afecciones	Límite de edificación de la carretera CA-700. Límite de edificación de la Autovía A-67.	
Observaciones	Apero de labranza.	

IDENTIFICACIÓN y LOCALIZACIÓN	Sector 5 Nº 144
Finca, paraje "Rozas".	

LOCALIZACIÓN

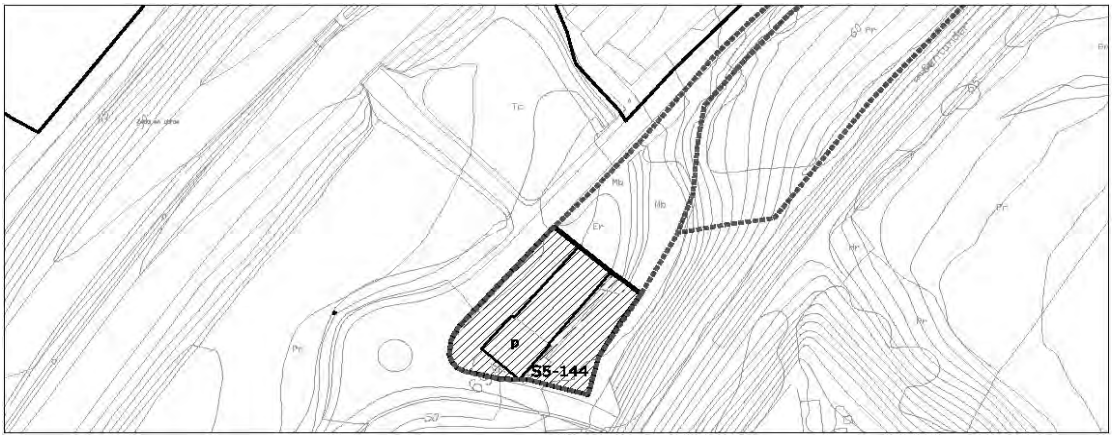

1- INFORMACIÓN GENERAL	
Situación	Viernoles
Acceso	Carretera CA-700
Titularidad	Privada

2- DATOS CATASTRALES			
Referencia catastral parcela	39087A017006970000YD	**Localización**	PB Viernoles 69A Pol 17 Parc 697
Referencia catastral edificación	39087A017006970001UF		

3- CARACTERÍSTICAS DE LA PARCELA						
Uso principal parcela		industrial-almacén		**Otros usos**		
Superficie total (m²)		4.266,00		**% ocupacion**	10,71	
Viario acceso	**Cerramiento**	**Electricidad**	**Agua**	**Saneamiento**	**Alumbrado**	**Otros**
asfaltado	mixta	si	si		si	

4- CARACTERÍSTICAS DE LAS EDIFICACIONES					
	principal	**anejo 1**	**anejo 2**	**anejo 3**	**otros**
Uso	almacén				
Antigüedad	1980				
Superficie ocupación (m²)	457,00				
Nº plantas(sobre/bajo rasante)	1				
Superficie construída (m²)	469,00				
Características constructivas:					
· Cerramiento de fachada	enfoscado				
· Tipo de cubierta	inclinada				
· Material de cubierta	uralita				
· Estructura	hormigón				
· Carpintería	metálico				
Estado	bueno				

IDENTIFICACIÓN y LOCALIZACIÓN	Sector 5 Nº 144
Finca, paraje "Rozas".	

5- SITUACION URBANISTICA Y AMBIENTAL		
Clase y categoría de suelo	Suelo Rústico de Especial Protección de Recurso de Suelo	SR-EP-RS
Protección		
Afecciones	Límite de edificación de la carretera CA-700. Límite de edificación del ferrocarril RENFE Santander-Palencia.	
Observaciones	Nave industrial aislada en buen estado y con síntomas de actividad.	

IDENTIFICACIÓN y LOCALIZACIÓN	Sector 5 Nº 145
Finca, paraje "Escabadas".	

LOCALIZACIÓN

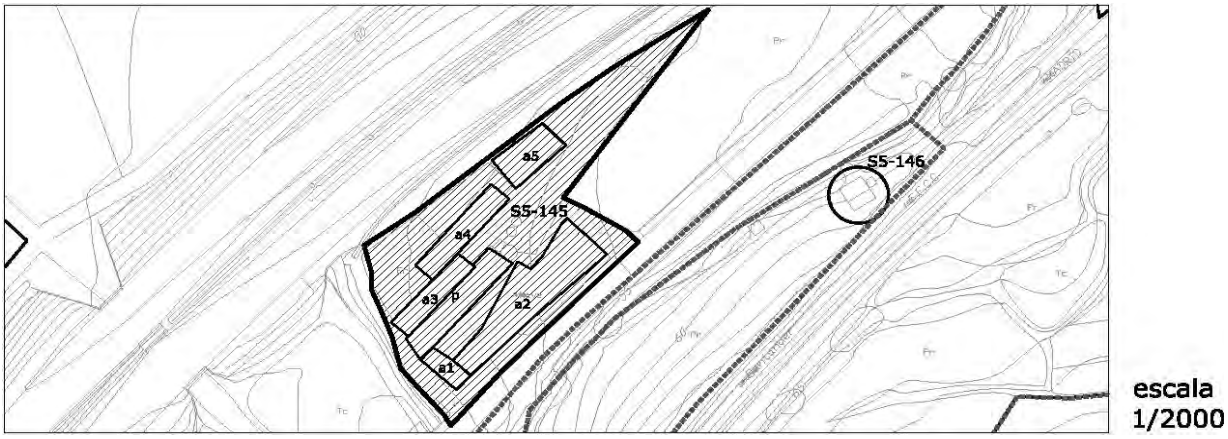

1- INFORMACIÓN GENERAL	
Situación	Viernoles
Acceso	Carretera CA-700
Titularidad	Privada

2- DATOS CATASTRALES			
Referencia catastral parcela	39087A017007760000YB	**Localización**	PB Viernoles 71M Pol 17 Parc 776
Referencia catastral edificación			

3- CARACTERÍSTICAS DE LA PARCELA						
Uso principal parcela		industria-agropecuaria		**Otros usos**	ganadero	
Superficie total (m²)		3.611,00		**% ocupacion**	36,91	
Viario acceso	**Cerramiento**	**Electricidad**	**Agua**	**Saneamiento**	**Alumbrado**	**Otros**
asfaltado	sin vallar	si			si	

4- CARACTERÍSTICAS DE LAS EDIFICACIONES					
	principal	**anejo 1**	**anejo 2-4**	**anejo 3-5**	**otros**
Uso	industrial	almacén	ganadero	ganadero	
Antigüedad	1975				
Superficie ocupación (m²)	241,00	68,00	706,00	318,00	
Nº plantas(sobre/bajo rasante)	1	1	1	1	
Superficie construída (m²)	241,00	68,00	706,00	318,00	
Características constructivas:					
· Cerramiento de fachada	bloque	enfoscado	bloque	bloque	
· Tipo de cubierta	inclinada	inclinada	inclinada	inclinada	
· Material de cubierta	teja	metálica	metálica	uralita	
· Estructura	hormigón	hormigón	hormigón	hormigón	
· Carpintería	metálico	metálico	metálico	metálico	
Estado	bueno	bueno	bueno	bueno	

IDENTIFICACIÓN y LOCALIZACIÓN	Sector 5 Nº 145
Finca, paraje "Escabadas".	

5- SITUACION URBANISTICA Y AMBIENTAL		
Clase y categoría de suelo	Suelo Rústico de Especial Protección de Recurso de Suelo	SR-EP-RS
Protección		
Afecciones	Límite de edificación de la Autovía A-67.	
Observaciones	Industria ganadera con estabulaciónes anejas.	

IDENTIFICACIÓN y LOCALIZACIÓN	Sector 5 Nº 146
Finca, paraje "Rozas".	

LOCALIZACIÓN

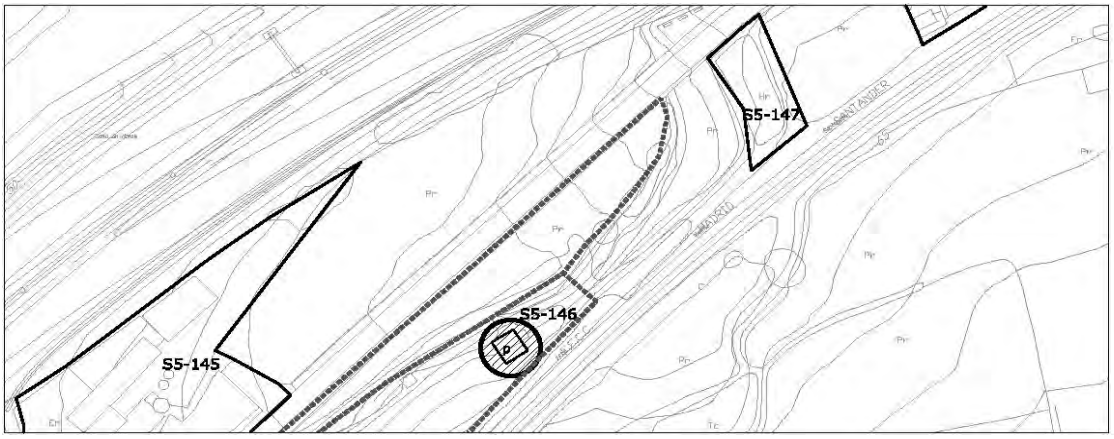

1- INFORMACIÓN GENERAL	
Situación	Viernoles
Acceso	Carretera CA-700
Titularidad	Privada

2- DATOS CATASTRALES			
Referencia catastral parcela	39087A017006590000YO	**Localización**	PB Viernoles 71N Pol 17 Parc 659
Referencia catastral edificación			

3- CARACTERÍSTICAS DE LA PARCELA						
Uso principal parcela		agrícola		**Otros usos**		
Superficie total (m²)		3.874,00		**% ocupacion**	0,85	
Viario acceso	**Cerramiento**	**Electricidad**	**Agua**	**Saneamiento**	**Alumbrado**	**Otros**
asfaltado	metálica				si	

4- CARACTERÍSTICAS DE LAS EDIFICACIONES					
	principal	**anejo 1**	**anejo 2**	**anejo 3**	**otros**
Uso	almacén				
Antigüedad	2000				
Superficie ocupación (m²)	33,00				
Nº plantas(sobre/bajo rasante)	1				
Superficie construída (m²)	33,00				
Características constructivas:					
· Cerramiento de fachada	bloque				
· Tipo de cubierta	inclinada				
· Material de cubierta	teja				
· Estructura					
· Carpintería					
Estado	bueno				

IDENTIFICACIÓN y LOCALIZACIÓN	Sector 5 Nº 146
Finca, paraje "Rozas".	

5- SITUACION URBANISTICA Y AMBIENTAL		
Clase y categoría de suelo	Suelo Rústico de Especial Protección de Recurso de Suelo	SR-EP-RS
Protección		
Afecciones		
Observaciones	Almacén agrícola para aperos de labranza eislada en gran parcela en buen estado.	

IDENTIFICACIÓN y LOCALIZACIÓN	Sector 5 Nº 147
Finca, paraje "Rozas".	

LOCALIZACIÓN

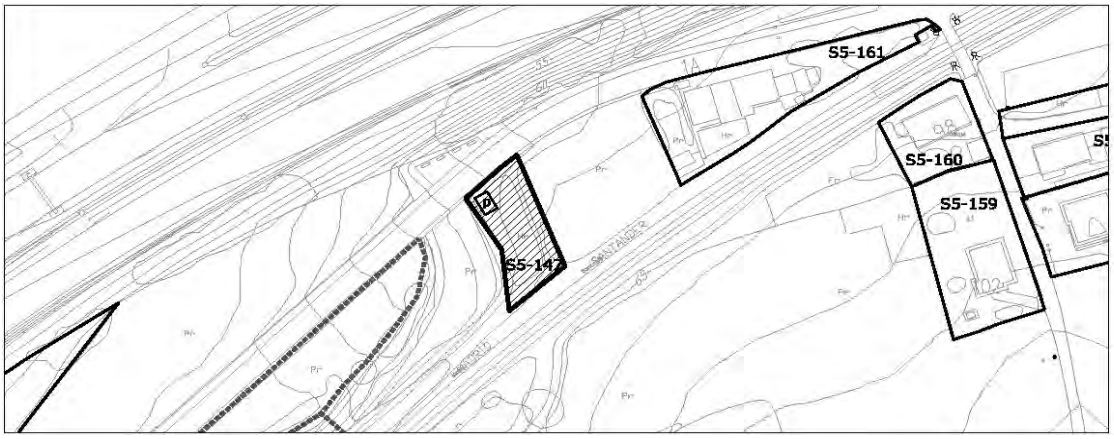

1- INFORMACIÓN GENERAL	
Situación	Viernoles
Acceso	Carretera CA-700 desviación barrio Rodanil
Titularidad	Privada

2- DATOS CATASTRALES			
Referencia catastral parcela	39087A017006570000YF	**Localización**	PB Viernoles 71O Pol 17 Parc 657
Referencia catastral edificación			

3- CARACTERÍSTICAS DE LA PARCELA						
Uso principal parcela		agrícola		**Otros usos**		
Superficie total (m²)		526,00		**% ocupacion**	3,80	
Viario acceso	**Cerramiento**	**Electricidad**	**Agua**	**Saneamiento**	**Alumbrado**	**Otros**
asfaltado	vegetal	si				

4- CARACTERÍSTICAS DE LAS EDIFICACIONES					
	principal	**anejo 1**	**anejo 2**	**anejo 3**	**otros**
Uso	agrícola				
Antigüedad	2006				
Superficie ocupación (m²)	20,00				
Nº plantas(sobre/bajo rasante)	1				
Superficie construída (m²)	20,00				
Características constructivas:					
· Cerramiento de fachada	metálico				
· Tipo de cubierta	inclinada				
· Material de cubierta	metálica				
· Estructura	metálico				
· Carpintería					
Estado	bueno				

IDENTIFICACIÓN y LOCALIZACIÓN	Sector 5 Nº 147
Finca, paraje "Rozas".	

5- SITUACION URBANISTICA Y AMBIENTAL		
Clase y categoría de suelo	Suelo Rústico de Especial Protección de Recurso de Suelo	SR-EP-RS
Protección		
Afecciones	Límite de edificación de la Autovía A-67	
Observaciones	Edificación agrícola de aperos de labranza.	

IDENTIFICACIÓN y LOCALIZACIÓN	Sector 5 Nº 148
Finca, paraje "Rozas".	

LOCALIZACIÓN

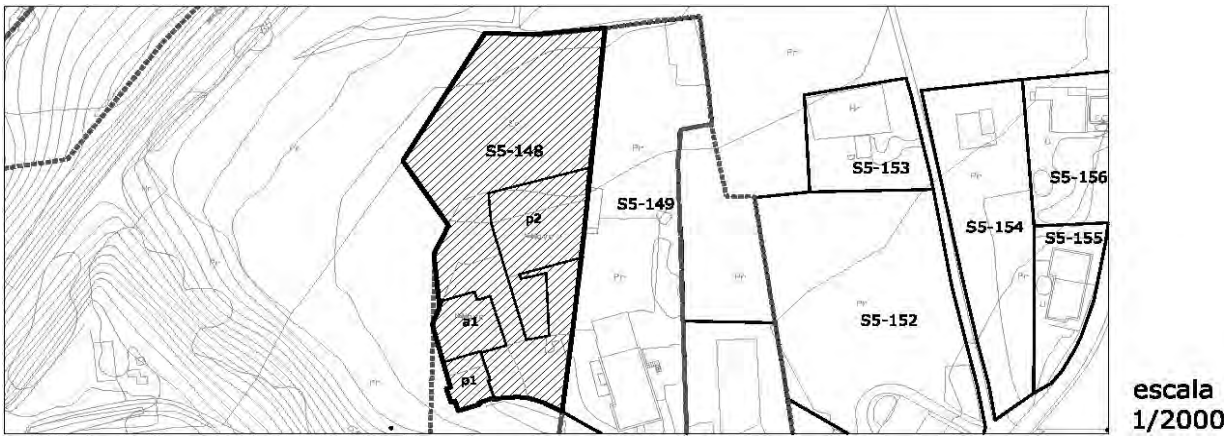

1- INFORMACIÓN GENERAL	
Situación	Viernoles
Acceso	Carretera CA-700 deviación barrio Rodanil
Titularidad	Privada

2- DATOS CATASTRALES			
Referencia catastral parcela	39087A017006900000YL	**Localización**	PB Viernoles 120B Pol 17 Parc 690
Referencia catastral edificación			

3- CARACTERÍSTICAS DE LA PARCELA						
Uso principal parcela		residencial		**Otros usos**	ganadero	
Superficie total (m²)		5.546,00		**% ocupacion**	21,37	
Viario acceso	**Cerramiento**	**Electricidad**	**Agua**	**Saneamiento**	**Alumbrado**	**Otros**
asfaltado	sin vallar	si	si		si	

4- CARACTERÍSTICAS DE LAS EDIFICACIONES					
	principal 1	**principal 2**	**anejo 1**	**anejo 2**	**otros**
Uso	vivienda	ganadero	almacén		
Antigüedad	1987				
Superficie ocupación (m²)	148,00	777,00	260,00		
Nº plantas(sobre/bajo rasante)	1	1	1		
Superficie construída (m²)	148,00	777,00	260,00		
Características constructivas:					
· Cerramiento de fachada	cerámico	bloque	bloque		
· Tipo de cubierta	inclinada	inclinada	inclinada		
· Material de cubierta	pizarra	uralita	uralita		
· Estructura	hormigón	hormgión	hormgión		
· Carpintería	metálico	metálico	metálico		
Estado	bueno	bueno	bueno		

IDENTIFICACIÓN y LOCALIZACIÓN	Sector 5 Nº 148
Finca, paraje "Rozas".	

5- SITUACION URBANISTICA Y AMBIENTAL		
Clase y categoría de suelo	Suelo Rústico de Especial Protección de Recurso de Suelo	SR-EP-RS
Protección		
Afecciones		
Observaciones	Edificación residencial aislada con anejos ganaderos y componente industrial ligado a la primera transfromación.	

IDENTIFICACIÓN y LOCALIZACIÓN	Sector 5 Nº 149
Finca, paraje "Rozas".	

LOCALIZACIÓN

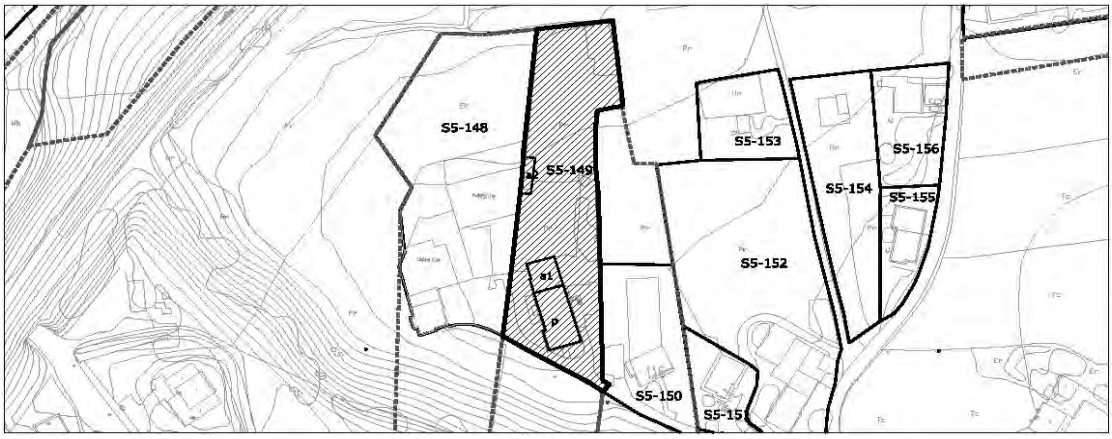

1- INFORMACIÓN GENERAL	
Situación	Viernoles
Acceso	Carretera CA-700 desviación barrio Rodanil
Titularidad	Privada

2- DATOS CATASTRALES			
Referencia catastral parcela	39087A017007120000YB	**Localización**	PB Viernoles 118A Pol 17 Parc 712
Referencia catastral edificación	001907400VN19E0001YB; 001907400VN19E0002UZ; 001907400VN19E00(		

3- CARACTERÍSTICAS DE LA PARCELA						
Uso principal parcela		residencial		**Otros usos**		
Superficie total (m²)		4.791,00		**% ocupacion**	7,49	
Viario acceso	**Cerramiento**	**Electricidad**	**Agua**	**Saneamiento**	**Alumbrado**	**Otros**
asfaltado	sin vallar	si	si			

4- CARACTERÍSTICAS DE LAS EDIFICACIONES					
	principal	**anejo 1**	**anejo 2**	**anejo 3**	**otros**
Uso	vivienda	almacén	almacén		
Antigüedad	1999	1984	1984		
Superficie ocupación (m²)	213,00	101,00	45,00		
Nº plantas(sobre/bajo rasante)	2	1	1		
Superficie construída (m²)	404,00	101,00	45,00		
Características constructivas:					
· Cerramiento de fachada	enfoscado	enfoscado	metálico		
· Tipo de cubierta	inclinada	inclinada	inclinada		
· Material de cubierta	teja	uralita	uralita		
· Estructura	hormlgón	hormlgón	hormlgón		
· Carpintería	metálico	metálico	metálico		
Estado	bueno	bueno	bueno		

IDENTIFICACIÓN y LOCALIZACIÓN	Sector 5 Nº 149
Finca, paraje "Rozas".	

5- SITUACION URBANISTICA Y AMBIENTAL		
Clase y categoría de suelo	Suelo Rústico de Especial Protección de Recurso de Suelo	SR-EP-RS
Protección		
Afecciones		
Observaciones	Edificación residencial aislada con anejos almacenes anejos, en buen estado reformado en 1999.	

)3IX

IDENTIFICACIÓN y LOCALIZACIÓN	Sector 5 Nº 150
Finca, paraje "Rozas".	

LOCALIZACIÓN

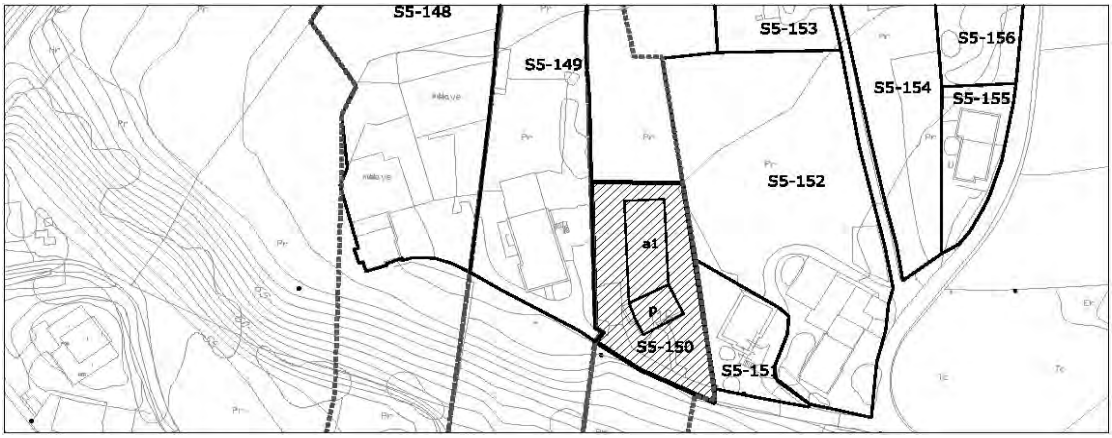

1- INFORMACIÓN GENERAL	
Situación	Viernoles
Acceso	Carretera CA-700 desviación barrio Rodanil
Titularidad	Privada

2- DATOS CATASTRALES			
Referencia catastral parcela	39087A017007110000YA	**Localización**	PB Viernoles 116 Pol 17 Parc 711
Referencia catastral edificación	39087A017007110001US ; 39087A017007110002ID		

3- CARACTERÍSTICAS DE LA PARCELA						
Uso principal parcela		residencial		**Otros usos**	agrícola	
Superficie total (m²)		3.983,00		**% ocupacion**	9,77	
Viario acceso	**Cerramiento**	**Electricidad**	**Agua**	**Saneamiento**	**Alumbrado**	**Otros**
asfaltado	de fábrica	si	si			

4- CARACTERÍSTICAS DE LAS EDIFICACIONES					
	principal	**anejo 1**	**anejo 2**	**anejo 3**	**otros**
Uso	vivienda	almacén			
Antigüedad	1990				
Superficie ocupación (m²)	112,00	277,00			
Nº plantas(sobre/bajo rasante)	2	1			
Superficie construída (m²)	224,00	277,00			
Características constructivas:					
· Cerramiento de fachada	enfoscado	enfoscado			
· Tipo de cubierta	inclinada	inclinada			
· Material de cubierta	pizarra	uralita			
· Estructura	hormigón	hormgión			
· Carpintería	metálico	metálico			
Estado	bueno	bueno			

IDENTIFICACIÓN y LOCALIZACIÓN	Sector 5 Nº 150
Finca, paraje "Rozas".	

5- SITUACION URBANISTICA Y AMBIENTAL		
Clase y categoría de suelo	Suelo Rústico de Especial Protección de Recurso de Suelo	SR-EP-RS
Protección		
Afecciones		
Observaciones	Edificación residencial aislada con anejo agricola y componente industrial ligado a la primera transfromación.	

IDENTIFICACIÓN y LOCALIZACIÓN	Sector 5 Nº 151
Finca, paraje "Rozas".	

LOCALIZACIÓN

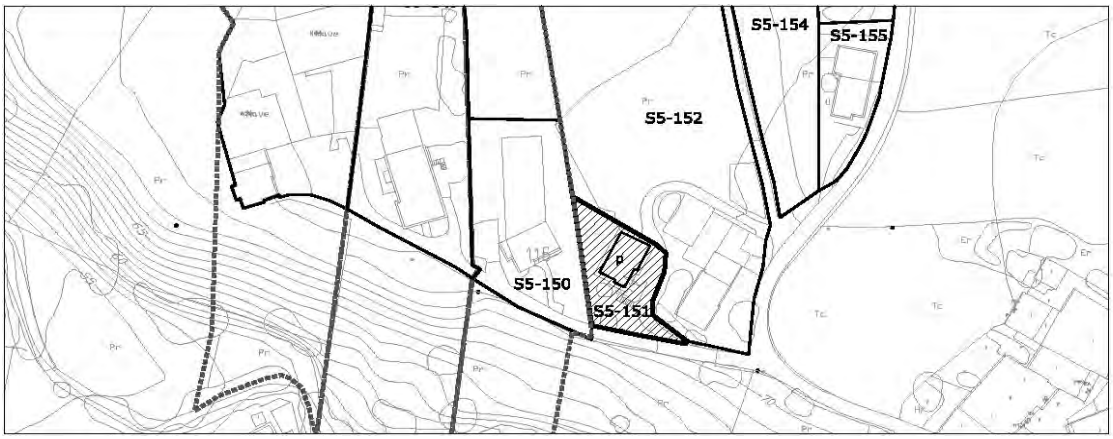

1- INFORMACIÓN GENERAL	
Situación	Viernoles
Acceso	Carretera CA-700 deviación barrio Rodanil
Titularidad	Privada

2- DATOS CATASTRALES			
Referencia catastral parcela	39087A017007980000YE	**Localización**	PB Viernoles 114 Pol 17 Parc 712
Referencia catastral edificación			

3- CARACTERÍSTICAS DE LA PARCELA						
Uso principal parcela		residencial		**Otros usos**		
Superficie total (m²)		601,00		**% ocupacion**	17,64	
Viario acceso	**Cerramiento**	**Electricidad**	**Agua**	**Saneamiento**	**Alumbrado**	**Otros**
asfaltado	sin vallar	si	si			

4- CARACTERÍSTICAS DE LAS EDIFICACIONES					
	principal	**anejo 1**	**anejo 2**	**anejo 3**	**otros**
Uso	vivienda				
Antigüedad	1986				
Superficie ocupación (m²)	106,00				
Nº plantas(sobre/bajo rasante)	2				
Superficie construída (m²)	228,00				
Características constructivas:					
· Cerramiento de fachada	ladrillo				
· Tipo de cubierta	inclinada				
· Material de cubierta	pizarra				
· Estructura	hormIgón				
· Carpintería	metálico				
Estado	bueno				

IDENTIFICACIÓN y LOCALIZACIÓN	Sector 5 Nº 151
Finca, paraje "Rozas".	

5- SITUACION URBANISTICA Y AMBIENTAL		
Clase y categoría de suelo	Suelo Rústico de Especial Protección de Recurso de Suelo	SR-EP-RS
Protección		
Afecciones		
Observaciones	Edificación residencial aislada en buen estado con garaje en planta baja.	

IDENTIFICACIÓN y LOCALIZACIÓN	Sector 5 Nº 152
Finca, paraje "Rozas".	

LOCALIZACIÓN



1- INFORMACIÓN GENERAL	
Situación	Viernoles
Acceso	Carretera CA-700 desviación barrio Rodanil
Titularidad	Privada

2- DATOS CATASTRALES			
Referencia catastral parcela	39087A017007100000YW	**Localización**	PB Viernoles 112A Pol 17 Parc 710
Referencia catastral edificación	001907100VN19E0001WB		

3- CARACTERÍSTICAS DE LA PARCELA						
Uso principal parcela		residencial		**Otros usos**	ganadero	
Superficie total (m²)		3.846,00		**% ocupacion**	12,77	
Viario acceso	**Cerramiento**	**Electricidad**	**Agua**	**Saneamiento**	**Alumbrado**	**Otros**
asfaltado	vegetal	si	si			

4- CARACTERÍSTICAS DE LAS EDIFICACIONES					
	principal	**anejo 1**	**anejo 2**	**anejo 3**	**otros**
Uso	vivienda	almacén	ganadero		
Antigüedad	1952	1990			
Superficie ocupación (m²)	120,00	313,00	58,00		
Nº plantas(sobre/bajo rasante)	2	1	1		
Superficie construída (m²)	220,00	313,00	58,00		
Características constructivas:					
· Cerramiento de fachada	ladrillo	bloque			
· Tipo de cubierta	inclinada	inclinada	inclinada		
· Material de cubierta	teja	uralita	uralita		
· Estructura	hormigón	hormgión			
· Carpintería	madera				
Estado	bueno	bueno	bueno		

IDENTIFICACIÓN y LOCALIZACIÓN	Sector 5 Nº 152
Finca, paraje "Rozas".	

5- SITUACION URBANISTICA Y AMBIENTAL		
Clase y categoría de suelo	Suelo Rústico de Especial Protección de Recurso de Suelo	SR-EP-RS
Protección		
Afecciones		
Observaciones	Edificación residencial aislada con anejos agricolas y ganaderoscon componente industrial ligado a la primera transfromación.	

IDENTIFICACIÓN y LOCALIZACIÓN	Sector 5 Nº 153
Finca, paraje "Rozas".	

LOCALIZACIÓN

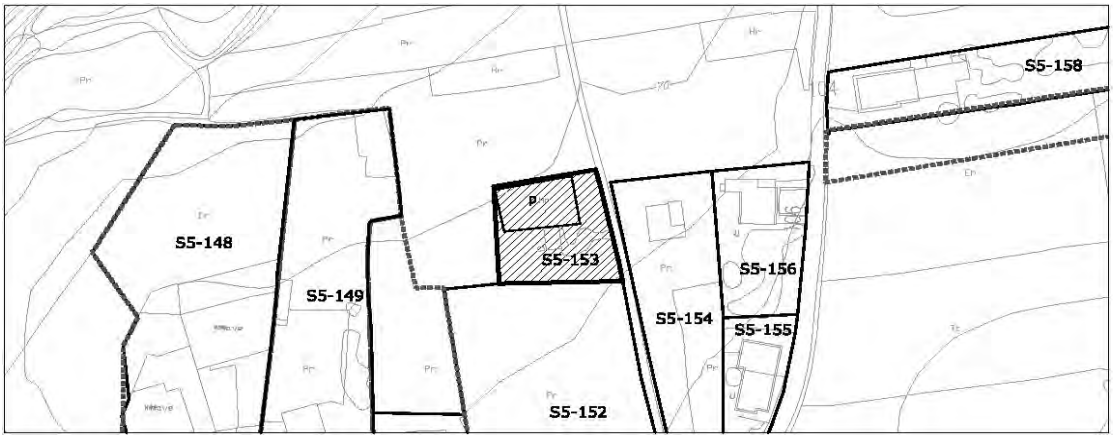

1- INFORMACIÓN GENERAL	
Situación	Viernoles
Acceso	Carretera CA-700 desviación barrio Rodanil
Titularidad	Privada

2- DATOS CATASTRALES			
Referencia catastral parcela	39087A017007820000YQ	**Localización**	PB Viernoles 106B Pol 17 Parc 782
Referencia catastral edificación			

3- CARACTERÍSTICAS DE LA PARCELA						
Uso principal parcela		agrícola		**Otros usos**		
Superficie total (m²)		893,00		**% ocupacion**	7,05	
Viario acceso	**Cerramiento**	**Electricidad**	**Agua**	**Saneamiento**	**Alumbrado**	**Otros**
tierra	metálica					

4- CARACTERÍSTICAS DE LAS EDIFICACIONES					
	principal	**anejo 1**	**anejo 2**	**anejo 3**	**otros**
Uso	agrícola				
Antigüedad	2002				
Superficie ocupación (m²)	63,00				
Nº plantas(sobre/bajo rasante)	1				
Superficie construída (m²)	63,00				
Características constructivas:					
· Cerramiento de fachada	bloque				
· Tipo de cubierta	inclinada				
· Material de cubierta	teja				
· Estructura					
· Carpintería	madera				
Estado	bueno				

IDENTIFICACIÓN y LOCALIZACIÓN	Sector 5 Nº 153
Finca, paraje "Rozas".	

5- SITUACION URBANISTICA Y AMBIENTAL		
Clase y categoría de suelo	Suelo Rústico de Especial Protección de Recurso de Suelo	SR-EP-RS
Protección		
Afecciones		
Observaciones	Edificación agrícola para aperos de larbanza.	

IDENTIFICACIÓN y LOCALIZACIÓN	Sector 5 Nº 154
Finca, paraje "Rozas".	

LOCALIZACIÓN



1- INFORMACIÓN GENERAL	
Situación	Viernoles
Acceso	Carretera CA-700 desviación barrio Rodanil
Titularidad	Privada

2- DATOS CATASTRALES			
Referencia catastral parcela	39087A017006860000YP	**Localización**	PB Viernoles 104A Pol 17 Parc 686
Referencia catastral edificación			

3- CARACTERÍSTICAS DE LA PARCELA						
Uso principal parcela		agrícola		**Otros usos**		
Superficie total (m²)		2.171,00		**% ocupacion**	3,82	
Viario acceso	**Cerramiento**	**Electricidad**	**Agua**	**Saneamiento**	**Alumbrado**	**Otros**
tierra	metálica					

4- CARACTERÍSTICAS DE LAS EDIFICACIONES					
	principal	**anejo 1**	**anejo 2**	**anejo 3**	**otros**
Uso	agrícola				
Antigüedad	2002				
Superficie ocupación (m²)	83,00				
Nº plantas(sobre/bajo rasante)	1				
Superficie construída (m²)	83,00				
Características constructivas:					
· Cerramiento de fachada	bloque				
· Tipo de cubierta	inclinada				
· Material de cubierta	metálica				
· Estructura					
· Carpintería					
Estado	bueno				

IDENTIFICACIÓN y LOCALIZACIÓN	Sector 5 Nº 154
Finca, paraje "Rozas".	

5- SITUACION URBANISTICA Y AMBIENTAL		
Clase y categoría de suelo	Suelo Rústico de Especial Protección de Recurso de Suelo	SR-EP-RS
Protección		
Afecciones		
Observaciones	Edificación agrícola para aperos de larbanza.	

IDENTIFICACIÓN y LOCALIZACIÓN	Sector 5 Nº 155
Finca, paraje "Rozas".	

LOCALIZACIÓN

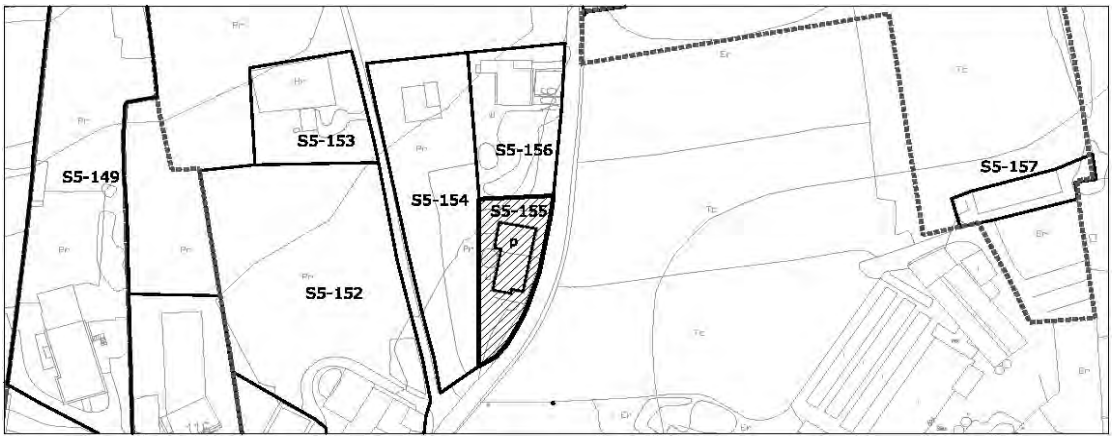

1- INFORMACIÓN GENERAL	
Situación	Viernoles
Acceso	Carretera CA-700 desviación barrio Rodanil
Titularidad	Privada

2- DATOS CATASTRALES			
Referencia catastral parcela	39087A017006850000YQ	**Localización**	PB Viernoles 110 Pol 17 Parc 685
Referencia catastral edificación	001906900VN19E0001AB ; 001907000VN19E0001HB		

3- CARACTERÍSTICAS DE LA PARCELA						
Uso principal parcela		residencial		**Otros usos**		
Superficie total (m²)		612,00		**% ocupacion**	25,98	
Viario acceso	**Cerramiento**	**Electricidad**	**Agua**	**Saneamiento**	**Alumbrado**	**Otros**
asfaltado	de fábrica	si	si			

4- CARACTERÍSTICAS DE LAS EDIFICACIONES					
	principal	**anejo 1**	**anejo 2**	**anejo 3**	**otros**
Uso	vivienda				
Antigüedad	1964				
Superficie ocupación (m²)	159,00				
Nº plantas(sobre/bajo rasante)	2				
Superficie construída (m²)	311,00				
Características constructivas:					
· Cerramiento de fachada	ladrillo				
· Tipo de cubierta	inclinada				
· Material de cubierta	pizarra				
· Estructura	hormigón				
· Carpintería	metálico				
Estado	bueno				

IDENTIFICACIÓN y LOCALIZACIÓN	Sector 5 Nº 155
Finca, paraje "Rozas".	

5- SITUACION URBANISTICA Y AMBIENTAL		
Clase y categoría de suelo	Suelo Rústico de Especial Protección de Recurso de Suelo	SR-EP-RS
Protección		
Afecciones		
Observaciones	Edificación residencial aislada compuesta por dos viviendas adosadas con garaje en planta baja, en buen estado.	

IDENTIFICACIÓN y LOCALIZACIÓN	Sector 5 Nº 156
Finca, paraje "Rozas".	

LOCALIZACIÓN

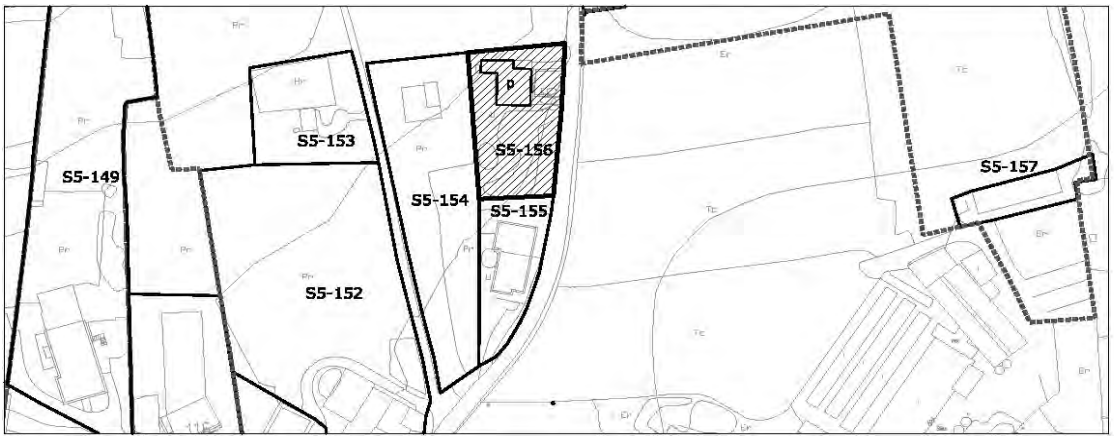

1- INFORMACIÓN GENERAL	
Situación	Viernoles
Acceso	Carretera CA-700 desviación barrio Rodanil
Titularidad	Privada

2- DATOS CATASTRALES			
Referencia catastral parcela	39087A017006840000YG	**Localización**	PB Viernoles 106Pol 17 Parc 684
Referencia catastral edificación	39087A017006840001UH		

3- CARACTERÍSTICAS DE LA PARCELA						
Uso principal parcela		residencial		**Otros usos**		
Superficie total (m²)		977,00		**% ocupacion**	11,87	
Viario acceso	**Cerramiento**	**Electricidad**	**Agua**	**Saneamiento**	**Alumbrado**	**Otros**
asfaltado	vegetal	si	si			

4- CARACTERÍSTICAS DE LAS EDIFICACIONES					
	principal	**anejo 1**	**anejo 2**	**anejo 3**	**otros**
Uso	vivienda				
Antigüedad	1964				
Superficie ocupación (m²)	116,00				
Nº plantas(sobre/bajo rasante)	1				
Superficie construída (m²)	118,00				
Características constructivas:					
· Cerramiento de fachada	enfoscado				
· Tipo de cubierta	inclinada				
· Material de cubierta	teja				
· Estructura	hormigón				
· Carpintería	metálico				
Estado	bueno				

IDENTIFICACIÓN y LOCALIZACIÓN	Sector 5 Nº 156
Finca, paraje "Rozas".	

5- SITUACION URBANISTICA Y AMBIENTAL		
Clase y categoría de suelo	Suelo Rústico de Especial Protección de Recurso de Suelo	SR-EP-RS
Protección		
Afecciones		
Observaciones	Edificación residencial aislada en buen estado. La aprcela está aprcialmente cultivada.	

IDENTIFICACIÓN y LOCALIZACIÓN	Sector 5 Nº 157
Finca, paraje "Rozas".	

LOCALIZACIÓN

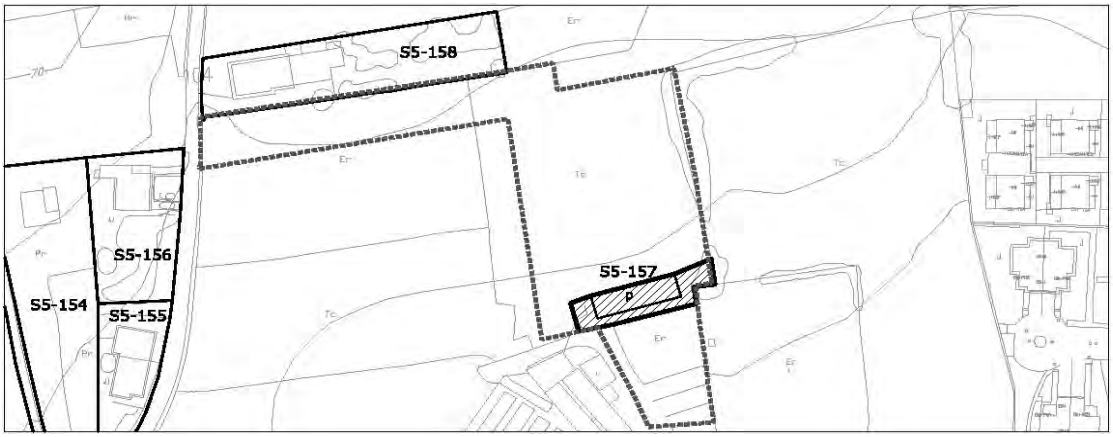

1- INFORMACIÓN GENERAL	
Situación	Viernoles
Acceso	Carretera CA-700 desviación barrio Rodanil
Titularidad	Privada

2- DATOS CATASTRALES			
Referencia catastral parcela	39087A017056430000YO	**Localización**	PB Viernoles 104A Pol 17 Parc 5643
Referencia catastral edificación			

3- CARACTERÍSTICAS DE LA PARCELA						
Uso principal parcela		ganadero		**Otros usos**	agrícola	
Superficie total (m²)		4.994,00		**% ocupacion**	3,04	
Viario acceso	**Cerramiento**	**Electricidad**	**Agua**	**Saneamiento**	**Alumbrado**	**Otros**
tierra	metálica					

4- CARACTERÍSTICAS DE LAS EDIFICACIONES					
	principal	**anejo 1**	**anejo 2**	**anejo 3**	**otros**
Uso	ganadero				
Antigüedad	1980				
Superficie ocupación (m²)	152,00				
Nº plantas(sobre/bajo rasante)	1				
Superficie construída (m²)	152,00				
Características constructivas:					
· Cerramiento de fachada	bloque				
· Tipo de cubierta	inclinada				
· Material de cubierta	uralita				
· Estructura					
· Carpintería					
Estado	bueno				

IDENTIFICACIÓN y LOCALIZACIÓN	Sector 5 Nº 157
Finca, paraje "Rozas".	

5- SITUACION URBANISTICA Y AMBIENTAL		
Clase y categoría de suelo	Suelo Rústico de Especial Protección de Recurso de Suelo	SR-EP-RS
Protección		
Afecciones		
Observaciones	Podría guardar cierta relación con la parcela contigua 4772008VN1947B0001WU con carácter de industria agropecuaria. Edificación agrícola y ganadera. La parcela se encuentra parcialmetne cultivada.	

IDENTIFICACIÓN y LOCALIZACIÓN	Sector 5 Nº 158
Finca, paraje "Rozas".	

LOCALIZACIÓN

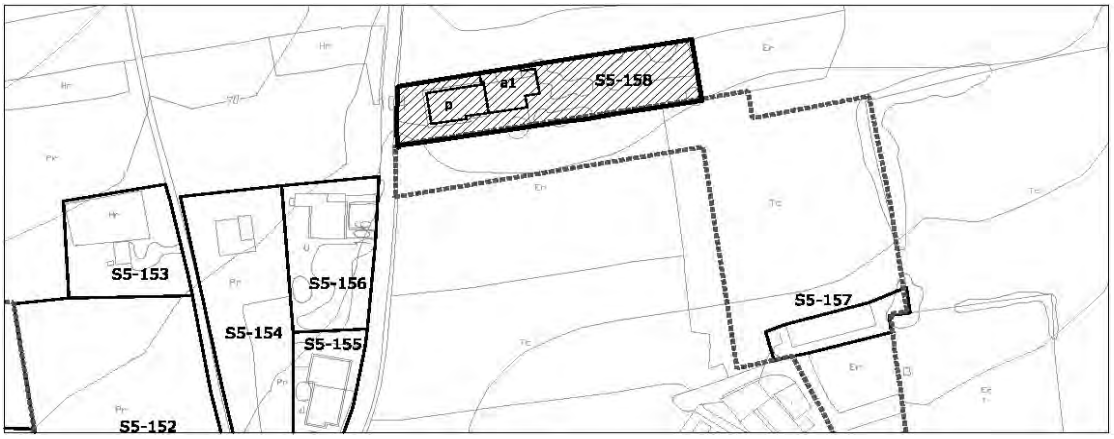

1- INFORMACIÓN GENERAL	
Situación	Viernoles
Acceso	Carretera CA-700 desviación barrio Rodanil
Titularidad	Privada

2- DATOS CATASTRALES			
Referencia catastral parcela	39087A017006530000YQ	**Localización**	PB Viernoles 104 Pol 17 Parc 653
Referencia catastral edificación			

3- CARACTERÍSTICAS DE LA PARCELA						
Uso principal parcela		residencial		**Otros usos**	agrícola	
Superficie total (m²)		1.405,00		**% ocupacion**	19,57	
Viario acceso	**Cerramiento**	**Electricidad**	**Agua**	**Saneamiento**	**Alumbrado**	**Otros**
asfaltado	metálica	si	si			

4- CARACTERÍSTICAS DE LAS EDIFICACIONES					
	principal	**anejo 1**	**anejo 2**	**anejo 3**	**otros**
Uso	vivienda	agrícola			
Antigüedad	1980				
Superficie ocupación (m²)	130,00	145,00			
Nº plantas(sobre/bajo rasante)	2	1			
Superficie construída (m²)	260,00	145,00			
Características constructivas:					
· Cerramiento de fachada	enfoscado	enfoscado			
· Tipo de cubierta	inclinada	inclinada			
· Material de cubierta	teja	uralita			
· Estructura	hormigón	hormigón			
· Carpintería	metálico	metálico			
Estado	bueno	bueno			

IDENTIFICACIÓN y LOCALIZACIÓN	Sector 5 Nº 158
Finca, paraje "Rozas".	

5- SITUACION URBANISTICA Y AMBIENTAL		
Clase y categoría de suelo	Suelo Rústico de Especial Protección de Recurso de Suelo	SR-EP-RS
Protección		
Afecciones		
Observaciones	Edificación residencial aislada con anejo agrícola adosado en buen estado. La parcela se encuentra cultivada.	

IDENTIFICACIÓN y LOCALIZACIÓN	Sector 5 Nº 159
Finca, paraje "Rozas".	

LOCALIZACIÓN

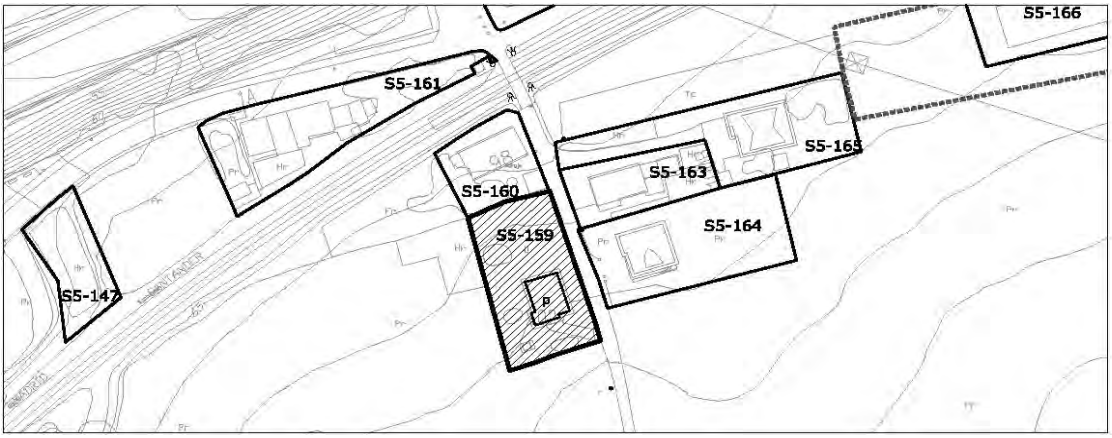

1- INFORMACIÓN GENERAL	
Situación	Viernoles
Acceso	Carretera CA-700 desviación barrio Rodanil
Titularidad	Privada

2- DATOS CATASTRALES			
Referencia catastral parcela	001906400VN19E0001SB	**Localización**	PB Viernoles 102 Pol 17 Parc 653
Referencia catastral edificación			

3- CARACTERÍSTICAS DE LA PARCELA						
Uso principal parcela		residencial		**Otros usos**		
Superficie total (m²)		627,00		**% ocupacion**	17,07	
Viario acceso	**Cerramiento**	**Electricidad**	**Agua**	**Saneamiento**	**Alumbrado**	**Otros**
asfaltado	de fábrica	si	si			

4- CARACTERÍSTICAS DE LAS EDIFICACIONES					
	principal	**anejo 1**	**anejo 2**	**anejo 3**	**otros**
Uso	vivienda				
Antigüedad	1968				
Superficie ocupación (m²)	107,00				
Nº plantas(sobre/bajo rasante)	2				
Superficie construída (m²)	186,00				
Características constructivas:					
· Cerramiento de fachada	enfoscado				
· Tipo de cubierta	inclinada				
· Material de cubierta	pizarra				
· Estructura	hormigón				
· Carpintería	metálico				
Estado	bueno				

IDENTIFICACIÓN y LOCALIZACIÓN	Sector 5 Nº 159
Finca, paraje "Rozas".	

5- SITUACION URBANISTICA Y AMBIENTAL		
Clase y categoría de suelo	Suelo Rústico de Especial Protección de Recurso de Suelo	SR-EP-RS
Protección		
Afecciones	Límite de edificación del ferrocarril RENFE Santander-Palencia.	
Observaciones	Edificación residencial aislada en buen estado. La parcela se encuentra ajardinada con fines recreativos.	

IDENTIFICACIÓN y LOCALIZACIÓN	Sector 5 Nº 160
Finca, paraje "Rozas".	

LOCALIZACIÓN

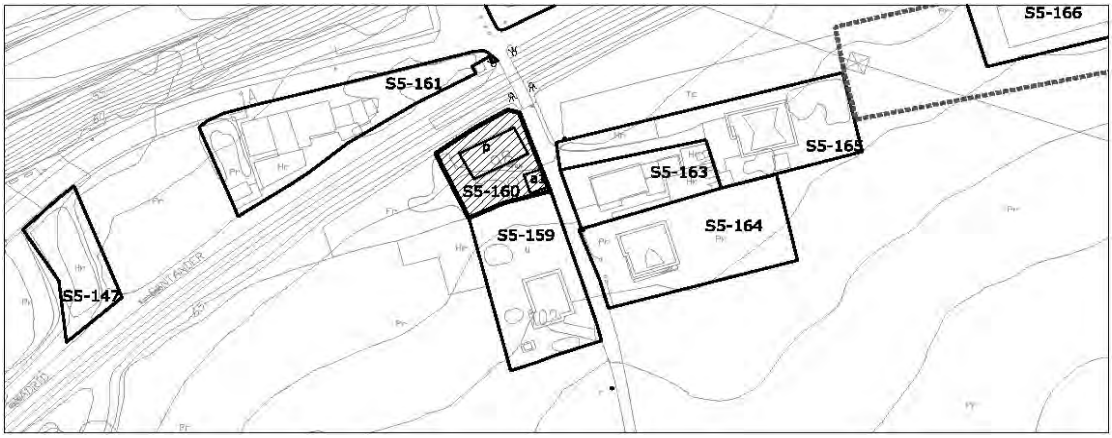

1- INFORMACIÓN GENERAL	
Situación	Viernoles
Acceso	Carretera CA-700 desviación barrio Rodanil
Titularidad	Privada

2- DATOS CATASTRALES			
Referencia catastral parcela	001906500VN19E0001ZB	**Localización**	PB Viernoles 98 Pol 17 Parc 653
Referencia catastral edificación	001906500VN19E0002XZ ; 001906500VN19E0003MX		

3- CARACTERÍSTICAS DE LA PARCELA						
Uso principal parcela		residencial		**Otros usos**		
Superficie total (m²)		574,00		**% ocupacion**	27,18	
Viario acceso	**Cerramiento**	**Electricidad**	**Agua**	**Saneamiento**	**Alumbrado**	**Otros**
asfaltado	de fábrica	si	si			

4- CARACTERÍSTICAS DE LAS EDIFICACIONES					
	principal	**anejo 1**	**anejo 2**	**anejo 3**	**otros**
Uso	vivienda	almacén			
Antigüedad	1951				
Superficie ocupación (m²)	130,00	26,00			
Nº plantas(sobre/bajo rasante)	2	1			
Superficie construída (m²)	260,00	26,00			
Características constructivas:					
· Cerramiento de fachada	cerámico	enfoscado			
· Tipo de cubierta	inclinada	inclinada			
· Material de cubierta	teja	uralita			
· Estructura	hormigón				
· Carpintería	metálico	metálico			
Estado	bueno	bueno			

IDENTIFICACIÓN y LOCALIZACIÓN	Sector 5 Nº 160
Finca, paraje "Rozas".	

5- SITUACION URBANISTICA Y AMBIENTAL		
Clase y categoría de suelo	Suelo Rústico de Especial Protección de Recurso de Suelo	SR-EP-RS
Protección		
Afecciones	Límite de edificación del ferrocarril RENFE Santander-Palencia.	
Observaciones	Edificación residencial aislada en buen estado con garaje anejo.	

IDENTIFICACIÓN y LOCALIZACIÓN	Sector 5 Nº 161
Finca, paraje "Rozas".	

LOCALIZACIÓN

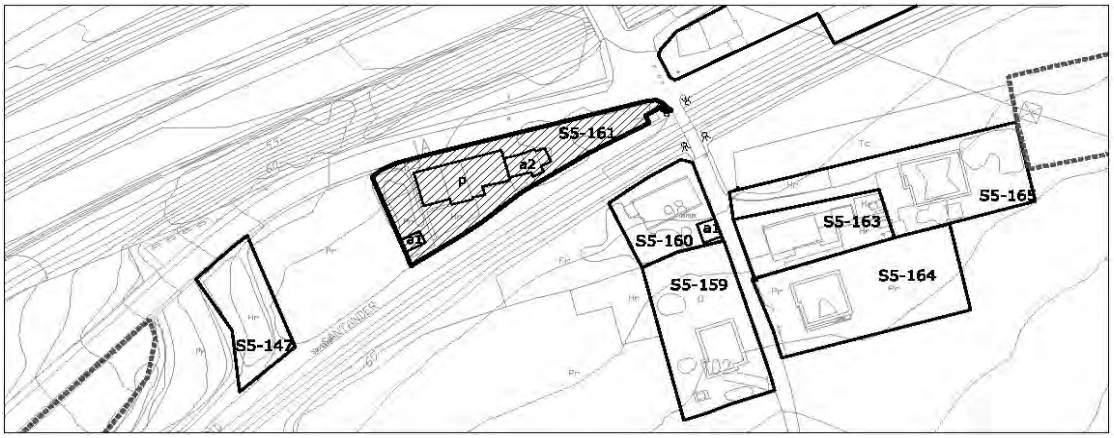

1- INFORMACIÓN GENERAL	
Situación	Viernoles
Acceso	Carretera CA-700 desviación barrio Rodanil
Titularidad	Privada

2- DATOS CATASTRALES			
Referencia catastral parcela	39087A017006540001UA	**Localización**	PB Viernoles 1A Pol 17 Parc 654
Referencia catastral edificación			

3- CARACTERÍSTICAS DE LA PARCELA						
Uso principal parcela		residencial		**Otros usos**		
Superficie total (m²)		1.157,00		**% ocupacion**	27,57	
Viario acceso	**Cerramiento**	**Electricidad**	**Agua**	**Saneamiento**	**Alumbrado**	**Otros**
asfaltado	de fábrica	si	si			

4- CARACTERÍSTICAS DE LAS EDIFICACIONES					
	principal	**anejo 1**	**anejo 2**	**anejo 3**	**otros**
Uso	vivienda	almacén	almacén		
Antigüedad	2001				
Superficie ocupación (m²)	235,00	20,00	64,00		
Nº plantas(sobre/bajo rasante)	2	1	1		
Superficie construída (m²)	391,00	20,00	64,00		
Características constructivas:					
· Cerramiento de fachada	enfoscado	bloque	enfoscado		
· Tipo de cubierta	inclinada	inclinada	inclinada		
· Material de cubierta	teja	uralita	teja		
· Estructura	hormigón		hormigón		
· Carpintería	madera	metálico	madera		
Estado	bueno	bueno	bueno		

IDENTIFICACIÓN y LOCALIZACIÓN	Sector 5 Nº 161
Finca, paraje "Rozas".	

5- SITUACION URBANISTICA Y AMBIENTAL		
Clase y categoría de suelo	Suelo Rústico de Especial Protección de Recurso de Suelo	SR-EP-RS
Protección		
Afecciones	Límite de edificación de la Autovía A-67 Límite de edificación del ferrocarril RENFE Sanander-Palencia	
Observaciones	Edificaciónes residenciales en hilera, en buen estado con garaje anejo.	

IDENTIFICACIÓN y LOCALIZACIÓN	Sector 5 Nº 162
Apeadero Viernoles, paraje "Rozas".	

LOCALIZACIÓN

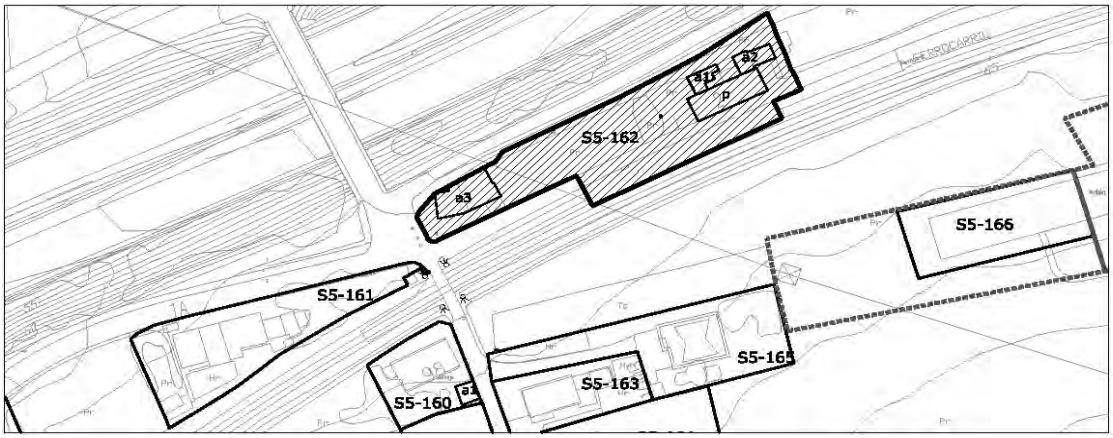

1- INFORMACIÓN GENERAL	
Situación	Viernoles
Acceso	Camino Viernoles a Tanos parelelo a la A-67 y al ffcc de RENFE.
Titularidad	Pública

2- DATOS CATASTRALES			
Referencia catastral parcela	39087A017006960000YR	**Localización**	PB Viernoles 2 Pol 17 Parc 696
Referencia catastral edificación	39087A017006960001UT		

3- CARACTERÍSTICAS DE LA PARCELA						
Uso principal parcela		equipamiento		**Otros usos**	agrícola	
Superficie total (m²)		1.339,00		**% ocupacion**	26,74	
Viario acceso	**Cerramiento**	**Electricidad**	**Agua**	**Saneamiento**	**Alumbrado**	**Otros**
asfaltado	metálica	si				

4- CARACTERÍSTICAS DE LAS EDIFICACIONES					
	principal	**anejo 1**	**anejo 2**	**anejo 3**	**otros**
Uso	equipamiento	almacén	almacén	agrícola	
Antigüedad	1924				
Superficie ocupación (m²)	142,00	33,00	48,00	135,00	
Nº plantas(sobre/bajo rasante)	1	1	1	1	
Superficie construída (m²)	142,00	33,00	48,00	135,00	
Características constructivas:					
· Cerramiento de fachada	enfoscado			madera	
· Tipo de cubierta	inclinada			inclinada	
· Material de cubierta	teja			otro	
· Estructura	muro de carga				
· Carpintería	madera				
Estado	bueno			bueno	

IDENTIFICACIÓN y LOCALIZACIÓN	Sector 5 Nº 162
Apeadero Viernoles, paraje "Rozas".	

5- SITUACION URBANISTICA Y AMBIENTAL		
Clase y categoría de suelo	Suelo Rústico de Especial Protección de Infraestructuras	SR-EP-I
Protección		
Afecciones	Límite de edificación de la Autovía A-67 Llínea eléctrica de 220 KV	
Observaciones	Edificación ferroviaria aislada con almacenes y aperos agrícolas anejos. Se encuentra en buen estado.	

IDENTIFICACIÓN y LOCALIZACIÓN	Sector 5 Nº 163
Finca, paraje "Rozas".	

LOCALIZACIÓN

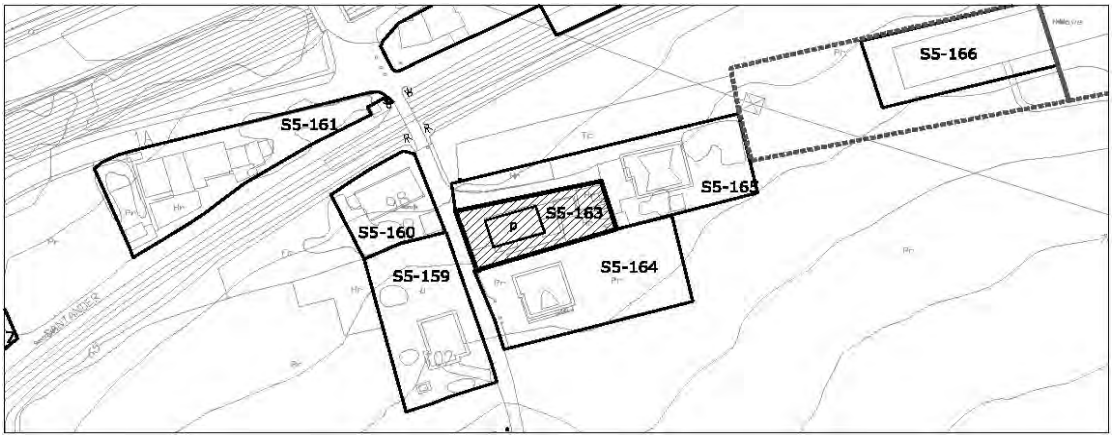

1- INFORMACIÓN GENERAL	
Situación	Viernoles
Acceso	Carretera CA-700 desviación barrio Rodanil
Titularidad	Privada

2- DATOS CATASTRALES			
Referencia catastral parcela	001906300VN19E0001EB	**Localización**	PB Viernoles 100A Pol 17 Parc 654
Referencia catastral edificación			

3- CARACTERÍSTICAS DE LA PARCELA						
Uso principal parcela		residencial		**Otros usos**		
Superficie total (m²)		606,00		**% ocupacion**	17,99	
Viario acceso	**Cerramiento**	**Electricidad**	**Agua**	**Saneamiento**	**Alumbrado**	**Otros**
asfaltado	de fábrica	si	si			

4- CARACTERÍSTICAS DE LAS EDIFICACIONES					
	principal	**anejo 1**	**anejo 2**	**anejo 3**	**otros**
Uso	vivienda				
Antigüedad	1969				
Superficie ocupación (m²)	109,00				
Nº plantas(sobre/bajo rasante)	2				
Superficie construída (m²)	207,00				
Características constructivas:					
· Cerramiento de fachada	cerámica				
· Tipo de cubierta	inclinada				
· Material de cubierta	teja				
· Estructura	hormigón				
· Carpintería	madera				
Estado	bueno				

IDENTIFICACIÓN y LOCALIZACIÓN	Sector 5 Nº 163
Finca, paraje "Rozas".	

5- SITUACION URBANISTICA Y AMBIENTAL		
Clase y categoría de suelo	Suelo Rústico de Especial Protección de Recurso de Suelo	SR-EP-RS
Protección		
Afecciones	Límite de edificación del ferrocarril RENFE Santander-Palencia.	
Observaciones	Edificación residencial aislada en buen estado.	

IDENTIFICACIÓN y LOCALIZACIÓN	Sector 5 Nº 164
Finca, paraje "Rozas".	

LOCALIZACIÓN

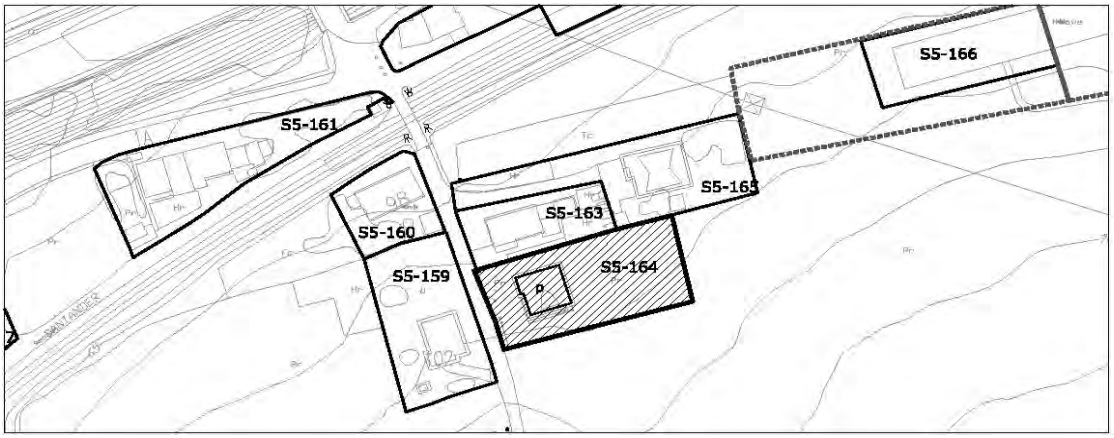

1- INFORMACIÓN GENERAL	
Situación	Viernoles
Acceso	Carretera CA-700 desviación barrio Rodanil
Titularidad	Privada

2- DATOS CATASTRALES			
Referencia catastral parcela	39087A017006210000YQ	**Localización**	PB Viernoles 100C Pol 17 Parc 621
Referencia catastral edificación	39087A017006210001UW		

3- CARACTERÍSTICAS DE LA PARCELA						
Uso principal parcela		residencial		**Otros usos**		
Superficie total (m²)		1.248,00		**% ocupacion**	10,34	
Viario acceso	**Cerramiento**	**Electricidad**	**Agua**	**Saneamiento**	**Alumbrado**	**Otros**
asfaltado	de fábrica	si	si			

4- CARACTERÍSTICAS DE LAS EDIFICACIONES					
	principal	**anejo 1**	**anejo 2**	**anejo 3**	**otros**
Uso	vivienda				
Antigüedad	1999				
Superficie ocupación (m²)	129,00				
Nº plantas(sobre/bajo rasante)	2				
Superficie construída (m²)	321,00				
Características constructivas:					
· Cerramiento de fachada	ladrillo				
· Tipo de cubierta	inclinada				
· Material de cubierta	teja				
· Estructura	hormigón				
· Carpintería	metálico				
Estado	bueno				

IDENTIFICACIÓN y LOCALIZACIÓN	Sector 5 Nº 164
Finca, paraje "Rozas".	

5- SITUACION URBANISTICA Y AMBIENTAL		
Clase y categoría de suelo	Suelo Rústico de Especial Protección de Recurso de Suelo	SR-EP-RS
Protección		
Afecciones		
Observaciones	Edificación residencial aislada en buen estado.	

IDENTIFICACIÓN y LOCALIZACIÓN	Sector 5 Nº 165
Finca, paraje "Rozas".	

LOCALIZACIÓN

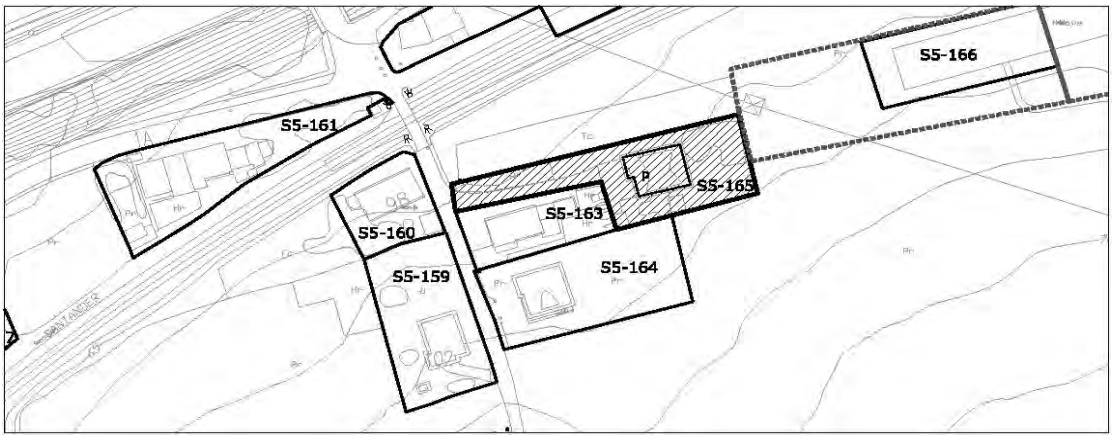

1- INFORMACIÓN GENERAL	
Situación	Viernoles
Acceso	Carretera CA-700 desviación barrio Rodanil
Titularidad	Privada

2- DATOS CATASTRALES			
Referencia catastral parcela	001906200VN19E0001JB	**Localización**	PB Viernoles 100B Pol 17 Parc 621
Referencia catastral edificación			

3- CARACTERÍSTICAS DE LA PARCELA						
Uso principal parcela		residencial		**Otros usos**		
Superficie total (m²)		1.283,00		**% ocupacion**	13,25	
Viario acceso	**Cerramiento**	**Electricidad**	**Agua**	**Saneamiento**	**Alumbrado**	**Otros**
asfaltado	sin vallar	si	si			

4- CARACTERÍSTICAS DE LAS EDIFICACIONES					
	principal	**anejo 1**	**anejo 2**	**anejo 3**	**otros**
Uso	vivienda				
Antigüedad	1999				
Superficie ocupación (m²)	170,00				
Nº plantas(sobre/bajo rasante)	2				
Superficie construída (m²)	411,00				
Características constructivas:					
· Cerramiento de fachada	ladrillo				
· Tipo de cubierta	inclinada				
· Material de cubierta	pizarra				
· Estructura	hormigón				
· Carpintería	metálico				
Estado	bueno				

IDENTIFICACIÓN y LOCALIZACIÓN	Sector 5 Nº 165
Finca, paraje "Rozas".	

5- SITUACION URBANISTICA Y AMBIENTAL		
Clase y categoría de suelo	Suelo Rústico de Especial Protección de Recurso de Suelo	SR-EP-RS
Protección		
Afecciones	Límite de edificación del ferrocarril RENFE Santander-Palencia Línea eléctrica de 220KV	
Observaciones	Edificación residencial aislada en buen estado.	

IDENTIFICACIÓN y LOCALIZACIÓN	Sector 5 Nº 166
Finca, paraje "Rozas".	

LOCALIZACIÓN

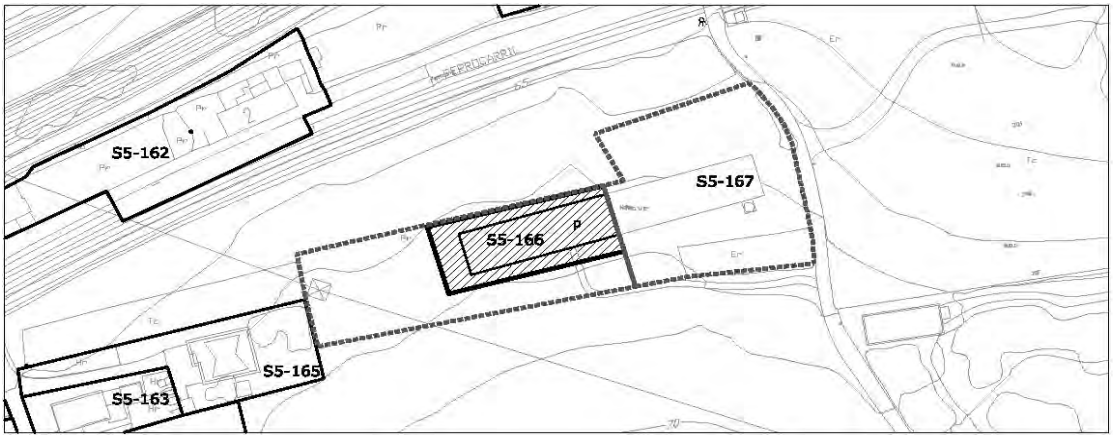

1- INFORMACIÓN GENERAL	
Situación	Viernoles
Acceso	Carretera CA-700 desviación barrio Rodanil
Titularidad	Privada

2- DATOS CATASTRALES			
Referencia catastral parcela	39087A017006120000YH	**Localización**	PB Viernoles 1B Pol 17 Parc 612
Referencia catastral edificación			

3- CARACTERÍSTICAS DE LA PARCELA						
Uso principal parcela		agrícola		**Otros usos**		
Superficie total (m²)		2.362,00		**% ocupacion**	20,49	
Viario acceso	**Cerramiento**	**Electricidad**	**Agua**	**Saneamiento**	**Alumbrado**	**Otros**
asfaltado	metálica	si				

4- CARACTERÍSTICAS DE LAS EDIFICACIONES					
	principal	**anejo 1**	**anejo 2**	**anejo 3**	**otros**
Uso	agrícola				
Antigüedad	1980				
Superficie ocupación (m²)	484,00				
Nº plantas(sobre/bajo rasante)	1				
Superficie construída (m²)	484,00				
Características constructivas:					
· Cerramiento de fachada	bloque				
· Tipo de cubierta	plana				
· Material de cubierta	hormigón				
· Estructura	hormigón				
· Carpintería	metálico				
Estado	bueno				

IDENTIFICACIÓN y LOCALIZACIÓN	Sector 5 Nº 166
Finca, paraje "Rozas".	

5- SITUACION URBANISTICA Y AMBIENTAL		
Clase y categoría de suelo	Suelo Rústico de Especial Protección de Recurso de Suelo	SR-EP-RS
Protección		
Afecciones	Límite de edificación del ferrocarril RENFE Santander-Palencia.	
Observaciones	Edificación agrícola adosada en buen estado y con síntomas de actividad.	

IDENTIFICACIÓN y LOCALIZACIÓN	Sector 5 Nº 167
Finca, paraje "Rozas".	

LOCALIZACIÓN

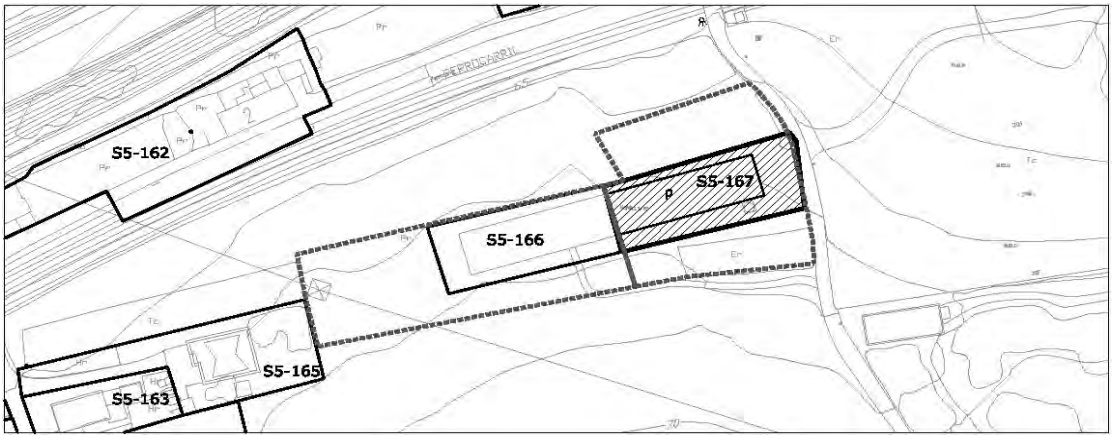

1- INFORMACIÓN GENERAL	
Situación	Viernoles
Acceso	Carretera CA-700 desviación barrio Rodanil
Titularidad	Privada

2- DATOS CATASTRALES			
Referencia catastral parcela	39087A017006120000YH	**Localización**	PB Viernoles 1C Pol 17 Parc 725
Referencia catastral edificación			

3- CARACTERÍSTICAS DE LA PARCELA						
Uso principal parcela		agrícola		**Otros usos**		
Superficie total (m²)		2.334,00		**% ocupacion**	20,65	
Viario acceso	**Cerramiento**	**Electricidad**	**Agua**	**Saneamiento**	**Alumbrado**	**Otros**
asfaltado	metálica	si				

4- CARACTERÍSTICAS DE LAS EDIFICACIONES					
	principal	**anejo 1**	**anejo 2**	**anejo 3**	**otros**
Uso	agrícola				
Antigüedad	1980				
Superficie ocupación (m²)	482,00				
Nº plantas(sobre/bajo rasante)	1				
Superficie construída (m²)	482,00				
Características constructivas:					
· Cerramiento de fachada	bloque				
· Tipo de cubierta	plana				
· Material de cubierta	hormigón				
· Estructura	hormigón				
· Carpintería	metálico				
Estado	bueno				

IDENTIFICACIÓN y LOCALIZACIÓN	Sector 5 Nº 167
Finca, paraje "Rozas".	

5- SITUACION URBANISTICA Y AMBIENTAL		
Clase y categoría de suelo	Suelo Rústico de Especial Protección de Recurso de Suelo	SR-EP-RS
Protección		
Afecciones	Límite de edificación del ferrocarril RENFE Santander-Palencia.	
Observaciones	Edificación agrícola adosada en buen estado y con síntomas de actividad.	

IDENTIFICACIÓN y LOCALIZACIÓN	Sector 5 Nº 168
Finca, paraje "Rozas".	

LOCALIZACIÓN

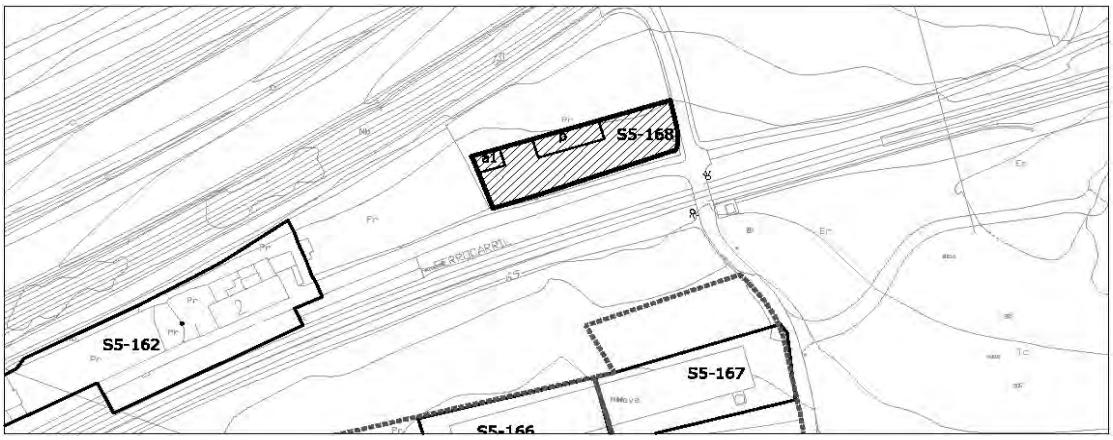

1- INFORMACIÓN GENERAL	
Situación	Viernoles
Acceso	Camino Viernoles a Tanos parelelo a la A-67 y al ffcc de RENFE.
Titularidad	Privada

2- DATOS CATASTRALES			
Referencia catastral parcela	39087A017004250000YY	**Localización**	PB Viernoles 98A Pol 17 Parc 425
Referencia catastral edificación			

3- CARACTERÍSTICAS DE LA PARCELA						
Uso principal parcela		agrícola		**Otros usos**		
Superficie total (m²)		788,00		**% ocupacion**	17,13	
Viario acceso	**Cerramiento**	**Electricidad**	**Agua**	**Saneamiento**	**Alumbrado**	**Otros**
asfaltado	metálica	si				

4- CARACTERÍSTICAS DE LAS EDIFICACIONES					
	principal	**anejo 1**	**anejo 2**	**anejo 3**	**otros**
Uso	agrícola	almacén			
Antigüedad	2009				
Superficie ocupación (m²)	98,00	37,00			
Nº plantas(sobre/bajo rasante)	1	1			
Superficie construída (m²)	98,00	37,00			
Características constructivas:					
· Cerramiento de fachada	madera	metálico			
· Tipo de cubierta	inclinada	inclinada			
· Material de cubierta	metálica	otro			
· Estructura					
· Carpintería					
Estado	bueno	bueno			

IDENTIFICACIÓN y LOCALIZACIÓN	Sector 5 Nº 168
Finca, paraje "Rozas".	

5- SITUACION URBANISTICA Y AMBIENTAL		
Clase y categoría de suelo	Suelo Rústico de Especial Protección de Recurso de Suelo	SR-EP-RS
Protección		
Afecciones	Límite de edificación de la Autovía A-67.	
Observaciones	Edificaciones agrícolas para aperos de labranza.	

IDENTIFICACIÓN y LOCALIZACIÓN	Sector 5 Nº 169
Finca, paraje "Rozas".	

LOCALIZACIÓN

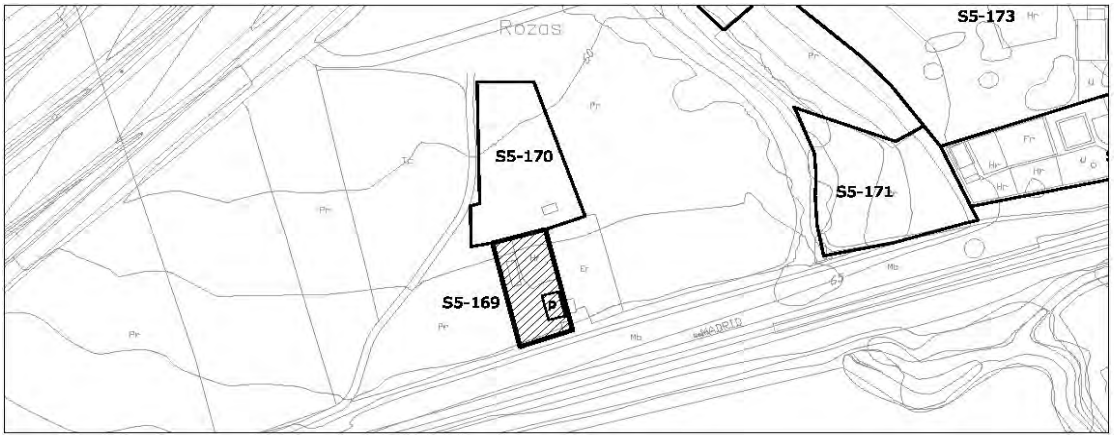

1- INFORMACIÓN GENERAL	
Situación	Viernoles
Acceso	Camino Viernoles a Tanos parelelo a la A-67 y al ffcc de RENFE.
Titularidad	Privada

2- DATOS CATASTRALES			
Referencia catastral parcela	39087A017005360000YD	**Localización**	PB Viernoles Pol 17 Parc 536
Referencia catastral edificación			

3- CARACTERÍSTICAS DE LA PARCELA						
Uso principal parcela		agrícola		**Otros usos**		
Superficie total (m²)		788,00		**% ocupacion**	3,93	
Viario acceso	**Cerramiento**	**Electricidad**	**Agua**	**Saneamiento**	**Alumbrado**	**Otros**
tierra						

4- CARACTERÍSTICAS DE LAS EDIFICACIONES	principal	anejo 1	anejo 2	anejo 3	otros
Uso	agrícola				
Antigüedad	2009				
Superficie ocupación (m²)	31,00				
Nº plantas(sobre/bajo rasante)	1				
Superficie construída (m²)	31,00				
Características constructivas:					
· Cerramiento de fachada					
· Tipo de cubierta	inclinada				
· Material de cubierta	metálica				
· Estructura					
· Carpintería					
Estado					

IDENTIFICACIÓN y LOCALIZACIÓN	Sector 5 Nº 169
Finca, paraje "Rozas".	

5- SITUACION URBANISTICA Y AMBIENTAL		
Clase y categoría de suelo	Suelo Rústico de Especial Protección de Recurso de Suelo	SR-EP-RS
Protección		
Afecciones	Límite de edificación del ferrocarril RENFE Santander-Palencia.	
Observaciones	Cobertizos agrícolas.	

IDENTIFICACIÓN y LOCALIZACIÓN	Sector 5 Nº 170
Finca, paraje "Rozas".	

LOCALIZACIÓN

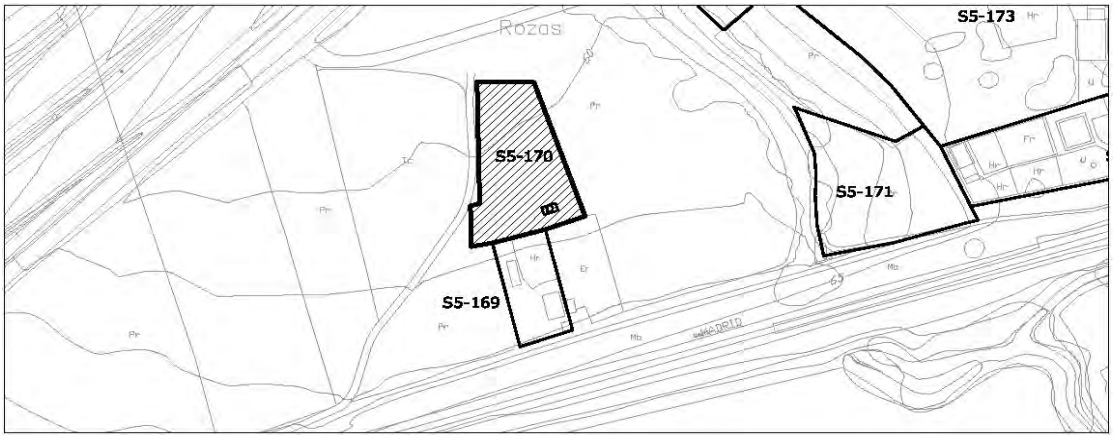

1- INFORMACIÓN GENERAL	
Situación	Viernoles
Acceso	Camino Viernoles a Tanos parelelo a la A-67 y al ffcc de RENFE.
Titularidad	Privada

2- DATOS CATASTRALES			
Referencia catastral parcela	39087A017005360000YD	**Localización**	PB Viernoles Pol 17 Parc 536
Referencia catastral edificación			

3- CARACTERÍSTICAS DE LA PARCELA						
Uso principal parcela		agrícola		**Otros usos**		
Superficie total (m²)		788,00		**% ocupacion**	1,08	
Viario acceso	**Cerramiento**	**Electricidad**	**Agua**	**Saneamiento**	**Alumbrado**	**Otros**
tierra						

4- CARACTERÍSTICAS DE LAS EDIFICACIONES					
	principal	**anejo 1**	**anejo 2**	**anejo 3**	**otros**
Uso	agrícola				
Antigüedad	2009				
Superficie ocupación (m²)	8,50				
Nº plantas(sobre/bajo rasante)	1				
Superficie construída (m²)	8,50				
Características constructivas:					
· Cerramiento de fachada					
· Tipo de cubierta	inclinada				
· Material de cubierta	metálica				
· Estructura					
· Carpintería					
Estado					

IDENTIFICACIÓN y LOCALIZACIÓN	Sector 5 Nº 170
Finca, paraje "Rozas".	

5- SITUACION URBANISTICA Y AMBIENTAL		
Clase y categoría de suelo	Suelo Rústico de Especial Protección de Recurso de Suelo	SR-EP-RS
Protección		
Afecciones	Límite de edificación del ferrocarril RENFE Santander-Palencia.	
Observaciones	Cobertizos agrícolas.	

IDENTIFICACIÓN y LOCALIZACIÓN	Sector 5 Nº 171
Finca, paraje "Rozas".	

LOCALIZACIÓN

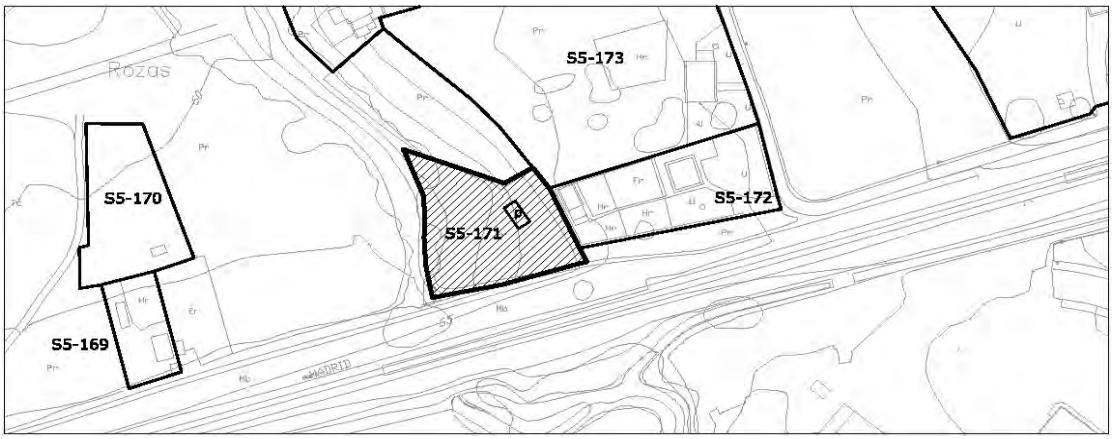

1- INFORMACIÓN GENERAL	
Situación	Tanos Sur
Acceso	Camino Viernoles a Tanos parelelo a la A-67 y al ffcc de RENFE.
Titularidad	Privada

2- DATOS CATASTRALES			
Referencia catastral parcela	39087A017005400000YX	**Localización**	PB Viernoles 378B Pol 17 Parc 540
Referencia catastral edificación			

3- CARACTERÍSTICAS DE LA PARCELA						
Uso principal parcela		agrícola		**Otros usos**		
Superficie total (m²)		1.224,00		**% ocupacion**	2,04	
Viario acceso	**Cerramiento**	**Electricidad**	**Agua**	**Saneamiento**	**Alumbrado**	**Otros**
tierra						

4- CARACTERÍSTICAS DE LAS EDIFICACIONES					
	principal	**anejo 1**	**anejo 2**	**anejo 3**	**otros**
Uso	agrícola				
Antigüedad	2006				
Superficie ocupación (m²)	25,00				
Nº plantas(sobre/bajo rasante)	1				
Superficie construída (m²)	25,00				
Características constructivas:					
· Cerramiento de fachada	enfoscado				
· Tipo de cubierta	inclinada				
· Material de cubierta	teja				
· Estructura					
· Carpintería					
Estado					

IDENTIFICACIÓN y LOCALIZACIÓN	Sector 5 Nº 171
Finca, paraje "Rozas".	

5- SITUACION URBANISTICA Y AMBIENTAL		
Clase y categoría de suelo	Suelo Rústico de Especial Protección de Recurso de Suelo	SR-EP-RS
	Suelo Rústico de Especial Protección de Riberas	SR-EP-R
Protección		
Afecciones	Zona inundable del arroyo Campuzano. Período de retorno de 10, 100 y 500 año Límite de edificación del ferrocarril RENFE Santander-Palencia.	
Observaciones	Cobertizo agrícola.	

IDENTIFICACIÓN y LOCALIZACIÓN	Sector 5 Nº 172
Finca, paraje "Rozas".	

LOCALIZACIÓN

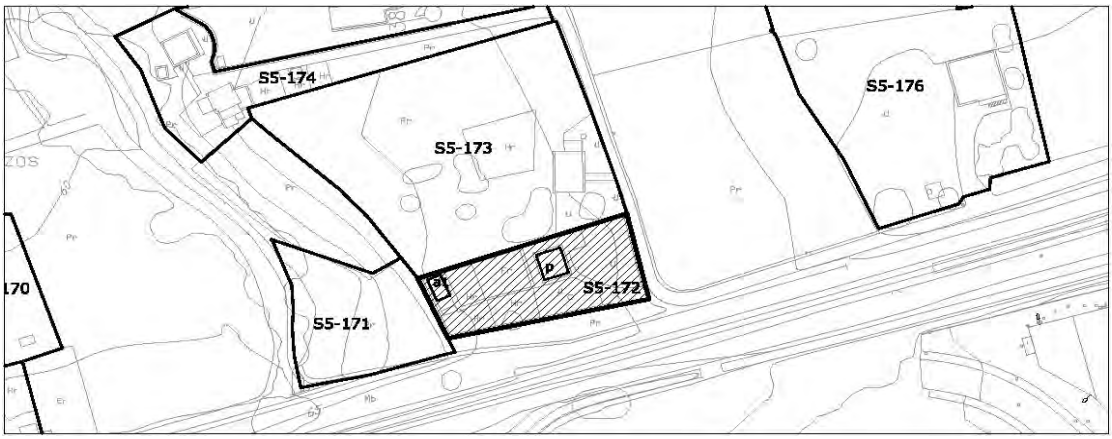

1- INFORMACIÓN GENERAL	
Situación	Tanos Sur
Acceso	Camino Viernoles a Tanos parelelo a la A-67 y al ffcc de RENFE.
Titularidad	Privada

2- DATOS CATASTRALES			
Referencia catastral parcela	39087A017005510000YW	**Localización**	PB Viernoles 378A Pol 17 Parc 551
Referencia catastral edificación	39087A017005510001UE		

3- CARACTERÍSTICAS DE LA PARCELA						
Uso principal parcela		residencial		**Otros usos**		
Superficie total (m²)		1.210,00		**% ocupacion**	5,29	
Viario acceso	**Cerramiento**	**Electricidad**	**Agua**	**Saneamiento**	**Alumbrado**	**Otros**
asfaltado	vegetal	si	si			

4- CARACTERÍSTICAS DE LAS EDIFICACIONES					
	principal	**anejo 1**	**anejo 2**	**anejo 3**	**otros**
Uso	vivienda	almacén			
Antigüedad	1996				
Superficie ocupación (m²)	41,00	23,00			
Nº plantas(sobre/bajo rasante)	1	1			
Superficie construída (m²)	41,00	23,00			
Características constructivas:					
· Cerramiento de fachada	bloque				
· Tipo de cubierta	inclinada	inclinada			
· Material de cubierta	teja	uralita			
· Estructura					
· Carpintería	madera				
Estado	bueno				

IDENTIFICACIÓN y LOCALIZACIÓN	Sector 5 Nº 172
Finca, paraje "Rozas".	

5- SITUACION URBANISTICA Y AMBIENTAL		
Clase y categoría de suelo	Suelo Rústico de Especial Protección de Recurso de Suelo	SR-EP-RS
Protección		
Afecciones	Límite de edificación del ferrocarril RENFE Santander-Palencia.	
Observaciones	Edificación residencial de segunda residencia aislada en buen estado . La parcela se encuentra ajardinada con fines recreativos.	

IDENTIFICACIÓN y LOCALIZACIÓN	Sector 5 Nº 173
Finca, paraje "Rozas".	

LOCALIZACIÓN

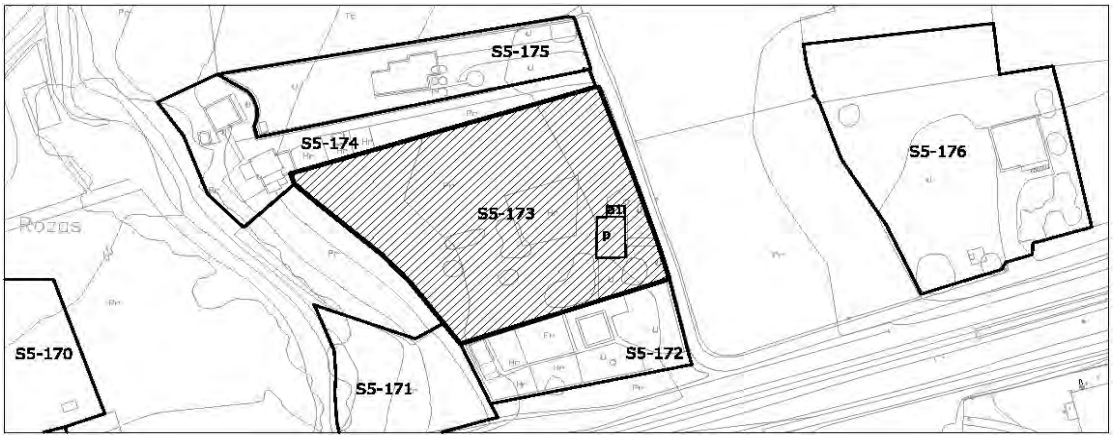

1- INFORMACIÓN GENERAL	
Situación	Tanos Sur
Acceso	Camino Viernoles a Tanos parelelo a la A-67 y al ffcc de RENFE.
Titularidad	Privada

2- DATOS CATASTRALES			
Referencia catastral parcela	39087A017005490000YA	**Localización**	PB Viernoles 378 Pol 17 Parc 549
Referencia catastral edificación			

3- CARACTERÍSTICAS DE LA PARCELA						
Uso principal parcela		residencial		**Otros usos**	agrícola	
Superficie total (m²)		4.116,00		**% ocupacion**	2,45	
Viario acceso	**Cerramiento**	**Electricidad**	**Agua**	**Saneamiento**	**Alumbrado**	**Otros**
asfaltado	vegetal	si	si			

4- CARACTERÍSTICAS DE LAS EDIFICACIONES					
	principal	**anejo 1**	**anejo 2**	**anejo 3**	**otros**
Uso	vivienda	almacén			
Antigüedad	1955				
Superficie ocupación (m²)	86,00	15,00			
Nº plantas(sobre/bajo rasante)	1	1			
Superficie construída (m²)	86,00	15,00			
Características constructivas:					
· Cerramiento de fachada	enfoscado				
· Tipo de cubierta	inclinada	inclinada			
· Material de cubierta	teja	uralita			
· Estructura					
· Carpintería	madera				
Estado	bueno				

IDENTIFICACIÓN y LOCALIZACIÓN	Sector 5 Nº 173
Finca, paraje "Rozas".	

5- SITUACION URBANISTICA Y AMBIENTAL		
Clase y categoría de suelo	Suelo Rústico de Especial Protección de Recurso de Suelo	SR-EP-RS
Protección		
Afecciones	Límite de edificación del ferrocarril RENFE Santander-Palencia.	
Observaciones	Edificación residencial aislada en buen estado viculada a actividades agrícolas. La parcela muestra signos de cultivos y tiene componente industrial ligado al sector primario.	

IDENTIFICACIÓN y LOCALIZACIÓN	Sector 5 Nº 174
Finca, paraje "Rozas".	

LOCALIZACIÓN

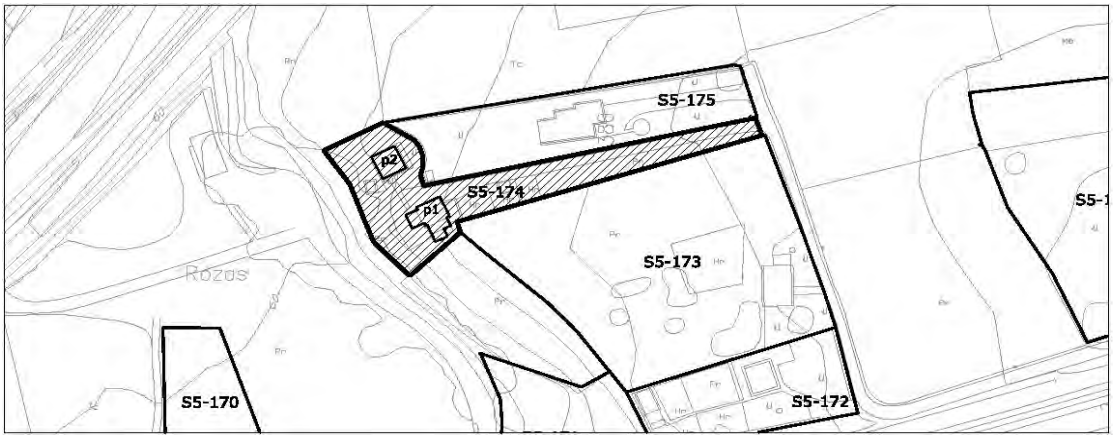

1- INFORMACIÓN GENERAL	
Situación	Tanos Sur
Acceso	Camino Viernoles a Tanos parelelo a la A-67 y al ffcc de RENFE.
Titularidad	Privada

2- DATOS CATASTRALES			
Referencia catastral parcela	39087A017005410000YI	**Localización**	PB Viernoles 380A Pol 17 Parc 541
Referencia catastral edificación	39087A017005410001UO		

3- CARACTERÍSTICAS DE LA PARCELA						
Uso principal parcela		residencial		**Otros usos**	agrícola	
Superficie total (m²)		2.744,00		**% ocupacion**	4,48	
Viario acceso	**Cerramiento**	**Electricidad**	**Agua**	**Saneamiento**	**Alumbrado**	**Otros**
asfaltado	vegetal	si	si			

4- CARACTERÍSTICAS DE LAS EDIFICACIONES					
	principal 1	**principal 2**	**anejo 1**	**anejo 2**	**otros**
Uso	vivienda	agrícola			
Antigüedad	1986				
Superficie ocupación (m²)	77,00	46,00			
Nº plantas(sobre/bajo rasante)	1	1			
Superficie construída (m²)	86,00	15,00			
Características constructivas:					
· Cerramiento de fachada	bloque				
· Tipo de cubierta	inclinada	inclinada			
· Material de cubierta	teja	uralita			
· Estructura					
· Carpintería	madera				
Estado	bueno				

IDENTIFICACIÓN y LOCALIZACIÓN	Sector 5 Nº 174
Finca, paraje "Rozas".	

5- SITUACION URBANISTICA Y AMBIENTAL		
Clase y categoría de suelo	Suelo Rústico de Especial Protección de Recurso de Suelo	SR-EP-RS
Protección		
Afecciones		
Observaciones	Edificación residencial aislada en buen estado viculada a actividades agrícolas con anejo agrícola. La parcela muestra signos de cultivos y tiene componente industrial ligado al sector primario.	

IDENTIFICACIÓN y LOCALIZACIÓN	Sector 5 Nº 175
Finca, paraje "Rozas".	

LOCALIZACIÓN

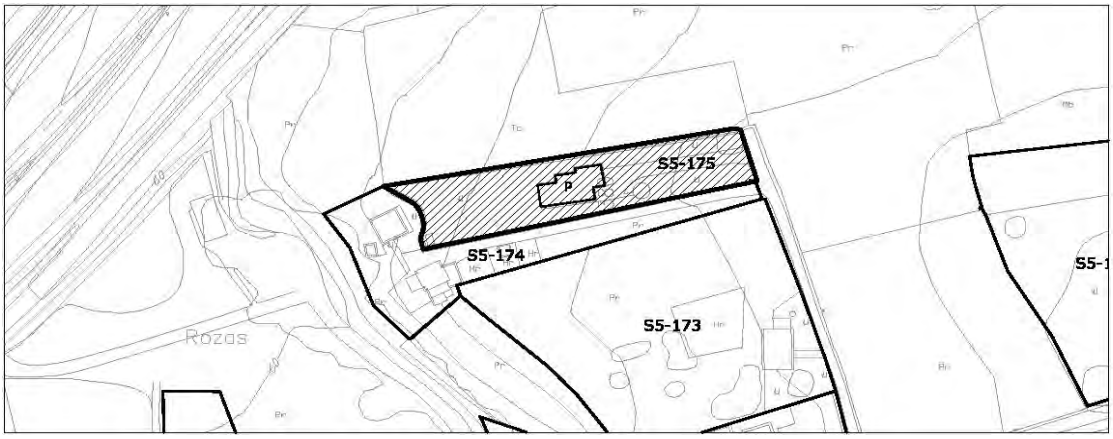

1- INFORMACIÓN GENERAL	
Situación	Tanos Sur
Acceso	Camino Viernoles a Tanos parelelo a la A-67 y al ffcc de RENFE.
Titularidad	Privada

2- DATOS CATASTRALES			
Referencia catastral parcela	39087A017005470000YH	**Localización**	PB Viernoles 380A Pol 17 Parc 547
Referencia catastral edificación	001900600VN19E0001BB		

3- CARACTERÍSTICAS DE LA PARCELA						
Uso principal parcela		residencial		**Otros usos**		
Superficie total (m²)		1.628,00		**% ocupacion**	7,92	
Viario acceso	**Cerramiento**	**Electricidad**	**Agua**	**Saneamiento**	**Alumbrado**	**Otros**
asfaltado	de fábrica	si	si			

4- CARACTERÍSTICAS DE LAS EDIFICACIONES					
	principal	**anejo 1**	**anejo 2**	**anejo 3**	**otros**
Uso	vivienda				
Antigüedad	1987				
Superficie ocupación (m²)	129,00				
Nº plantas(sobre/bajo rasante)	2				
Superficie construída (m²)	310,00				
Características constructivas:					
· Cerramiento de fachada	ladrillo				
· Tipo de cubierta	inclinada				
· Material de cubierta	teja				
· Estructura	hormigón				
· Carpintería	madera				
Estado	bueno				

IDENTIFICACIÓN y LOCALIZACIÓN	Sector 5 Nº 175
Finca, paraje "Rozas".	

5- SITUACION URBANISTICA Y AMBIENTAL		
Clase y categoría de suelo	Suelo Rústico de Especial Protección de Recurso de Suelo	SR-EP-RS
Protección		
Afecciones		
Observaciones	Edificación residencial aislada en buen estado. La parcela se encuentra ajardinada con fines recreativos.	

IDENTIFICACIÓN y LOCALIZACIÓN	Sector 5 Nº 176
Finca, paraje "Rozas".	

LOCALIZACIÓN

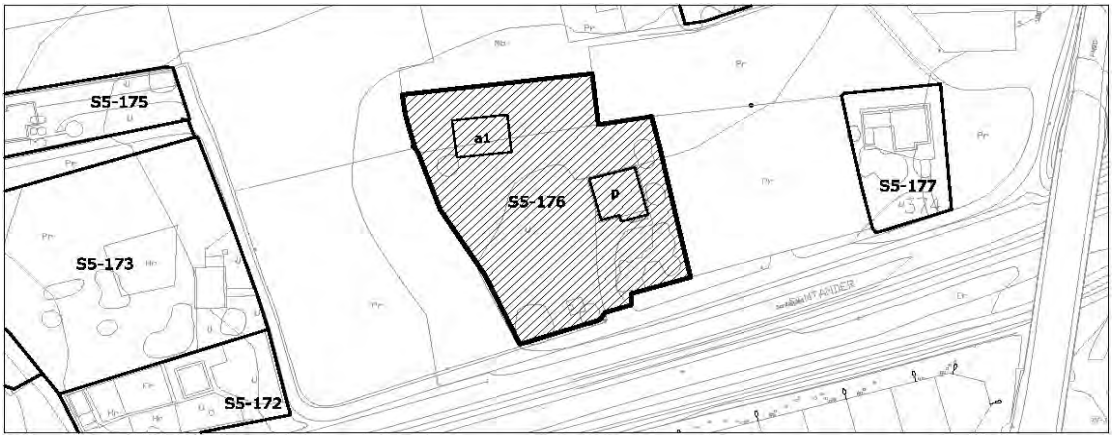

1- INFORMACIÓN GENERAL	
Situación	Tanos Sur
Acceso	Camino Viernoles a Tanos parelelo a la A-67 y al ffcc de RENFE.
Titularidad	Privada

2- DATOS CATASTRALES			
Referencia catastral parcela	39087A017005600000YP	**Localización**	PB Viernoles 376 Pol 17 Parc 560
Referencia catastral edificación			

3- CARACTERÍSTICAS DE LA PARCELA						
Uso principal parcela		residencial		**Otros usos**		
Superficie total (m²)		2.655,00		**% ocupacion**	11,75	
Viario acceso	**Cerramiento**	**Electricidad**	**Agua**	**Saneamiento**	**Alumbrado**	**Otros**
asfaltado	de fábrica	si	si			

4- CARACTERÍSTICAS DE LAS EDIFICACIONES					
	principal	**anejo 1**	**anejo 2**	**anejo 3**	**otros**
Uso	vivienda	almacén			
Antigüedad	1987				
Superficie ocupación (m²)	160,00	152,00			
Nº plantas(sobre/bajo rasante)	2	1			
Superficie construída (m²)	266,00	152,00			
Características constructivas:					
· Cerramiento de fachada	ladrillo				
· Tipo de cubierta	inclinada				
· Material de cubierta	teja				
· Estructura	hormigón				
· Carpintería	madera				
Estado	bueno				

IDENTIFICACIÓN y LOCALIZACIÓN	Sector 5 Nº 176
Finca, paraje "Rozas".	

5- SITUACION URBANISTICA Y AMBIENTAL		
Clase y categoría de suelo	Suelo Rústico de Especial Protección de Recurso de Suelo	SR-EP-RS
Protección		
Afecciones	Límite de edificación del ferrocarril RENFE Santander-Palencia.	
Observaciones	Edificación residencial aislada en buen estado con almacén anejo. La parcela se encuentra ajardinada con fines recreativos.	

IDENTIFICACIÓN y LOCALIZACIÓN	Sector 5 Nº 177
Finca, paraje "Rozas".	

LOCALIZACIÓN



1- INFORMACIÓN GENERAL	
Situación	Tanos Sur
Acceso	Camino Viernoles a Tanos parelelo a la A-67 y al ffcc de RENFE.
Titularidad	Privada

2- DATOS CATASTRALES			
Referencia catastral parcela	39087A017002220000YJ	**Localización**	PB Tanos 374 Pol 17 Parc 222
Referencia catastral edificación	001700900VN19H0002GW		

3- CARACTERÍSTICAS DE LA PARCELA						
Uso principal parcela		residencial		**Otros usos**		
Superficie total (m²)		763,00		**% ocupacion**	16,91	
Viario acceso	**Cerramiento**	**Electricidad**	**Agua**	**Saneamiento**	**Alumbrado**	**Otros**
asfaltado	vegetal	si	si			

4- CARACTERÍSTICAS DE LAS EDIFICACIONES					
	principal	**anejo 1**	**anejo 2**	**anejo 3**	**otros**
Uso	vivienda	almacén			
Antigüedad	1970				
Superficie ocupación (m²)	88,00	41,00			
Nº plantas(sobre/bajo rasante)	2	1			
Superficie construída (m²)	176,00	41,00			
Características constructivas:					
· Cerramiento de fachada	enfoscado	enfoscado			
· Tipo de cubierta	inclinada	inclinada			
· Material de cubierta	teja	teja			
· Estructura	hormigón				
· Carpintería	metálico				
Estado	bueno				

IDENTIFICACIÓN y LOCALIZACIÓN	Sector 5 Nº 177
Finca, paraje "Rozas".	

5- SITUACION URBANISTICA Y AMBIENTAL		
Clase y categoría de suelo	Suelo Rústico de Especial Protección de Recurso de Suelo	SR-EP-RS
Protección		
Afecciones	Límite de edificación del ferrocarril RENFE Santander-Palencia.	
Observaciones	Edificación residencial aislada en buen estado con almacén adosado.	

IDENTIFICACIÓN y LOCALIZACIÓN	Sector 5 Nº 178
Finca, paraje "Rozas".	

LOCALIZACIÓN

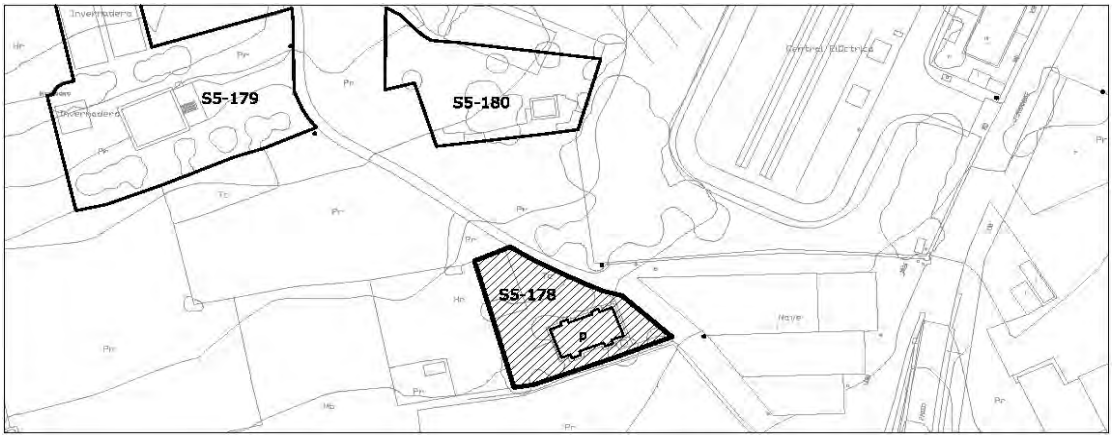

1- INFORMACIÓN GENERAL	
Situación	Tanos Sur
Acceso	Desvío de Pº Fernandez Vallejo hacia Campuzano cruzando la A-67
Titularidad	Privada

2- DATOS CATASTRALES			
Referencia catastral parcela	001700800VN19H0001TQ	**Localización**	PB Tanos 368 Pol 17 Parc 222
Referencia catastral edificación	001700800VN19H0002YW; 001700800VN19H0003UE; 001700800VN19H0004IR		

3- CARACTERÍSTICAS DE LA PARCELA						
Uso principal parcela		residencial		**Otros usos**		
Superficie total (m²)		376,00		**% ocupacion**	41,76	
Viario acceso	**Cerramiento**	**Electricidad**	**Agua**	**Saneamiento**	**Alumbrado**	**Otros**
asfaltado	de fábrica	si	si			

4- CARACTERÍSTICAS DE LAS EDIFICACIONES					
	principal	**anejo 1**	**anejo 2**	**anejo 3**	**otros**
Uso	vivienda				
Antigüedad	1973				
Superficie ocupación (m²)	157,00				
Nº plantas(sobre/bajo rasante)	2				
Superficie construída (m²)	344,00				
Características constructivas:					
· Cerramiento de fachada	enfoscado				
· Tipo de cubierta	inclinada				
· Material de cubierta	teja				
· Estructura	hormigón				
· Carpintería	metálico				
Estado	bueno				

IDENTIFICACIÓN y LOCALIZACIÓN	Sector 5 Nº 178
Finca, paraje "Rozas".	

5- SITUACION URBANISTICA Y AMBIENTAL		
Clase y categoría de suelo	Suelo Rústico de Especial Protección de Recurso de Suelo	SR-EP-RS
Protección		
Afecciones		
Observaciones	Edificación residencial colectiva aislada en buen estado.	

IDENTIFICACIÓN y LOCALIZACIÓN	Sector 5 Nº 179
Finca, paraje "Sierraespina".	

LOCALIZACIÓN

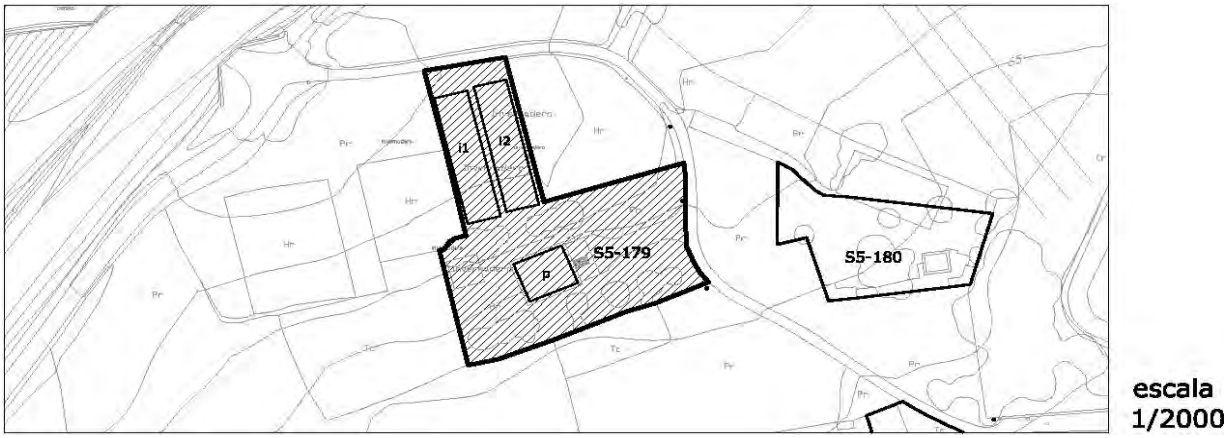

1- INFORMACIÓN GENERAL	
Situación	Tanos Sur
Acceso	Desvío de Pº Fernandez Vallejo hacia Campuzano cruzando la A-67
Titularidad	Privada

2- DATOS CATASTRALES			
Referencia catastral parcela	39087A012000390000YF	**Localización**	PB Tanos 370 Pol 12 Parc 39
Referencia catastral edificación	39087A012000390001UG		

3- CARACTERÍSTICAS DE LA PARCELA						
Uso principal parcela		residencial		**Otros usos**	agrícola	
Superficie total (m²)		3.105,00		**% ocupacion**	25,57	
Viario acceso	**Cerramiento**	**Electricidad**	**Agua**	**Saneamiento**	**Alumbrado**	**Otros**
asfaltado	metálica	si	si			

4- CARACTERÍSTICAS DE LAS EDIFICACIONES					
	principal	**anejo 1**	**anejo 2**	**otros**	**otros**
Uso	vivienda			invernadero 1	invernadero 2
Antigüedad	1986				
Superficie ocupación (m²)	155,00			323,00	316,00
Nº plantas(sobre/bajo rasante)	2				
Superficie construída (m²)	339,00				
Características constructivas:					
· Cerramiento de fachada	ladrillo			otro	otro
· Tipo de cubierta	inclinada			inclinada	inclinada
· Material de cubierta	pizarra			otro	otro
· Estructura	hormigón			metálica	metálica
· Carpintería	metálico			metálico	metálico
Estado	bueno			bueno	bueno

IDENTIFICACIÓN y LOCALIZACIÓN	Sector 5 Nº 179
Finca, paraje "Sierraespina".	

5- SITUACION URBANISTICA Y AMBIENTAL		
Clase y categoría de suelo	Suelo Rústico de Especial Protección de Recurso de Suelo	SR-EP-RS
Protección		
Afecciones		
Observaciones	Edificación residencial aislada en buen estado vinculada a explotación agrícola con dos invernaderos anejos.	

IDENTIFICACIÓN y LOCALIZACIÓN	Sector 5 Nº 180
Finca, paraje "Sierraespina".	

LOCALIZACIÓN

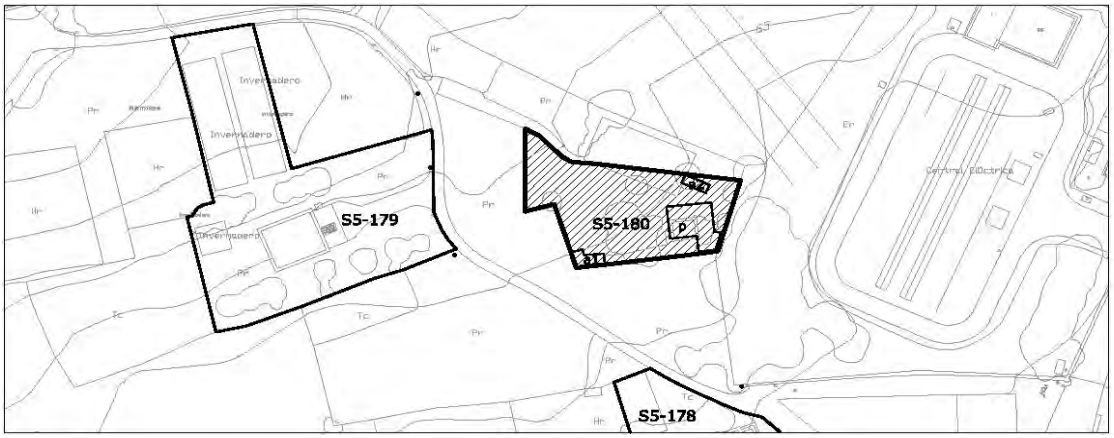

1- INFORMACIÓN GENERAL	
Situación	Tanos Sur
Acceso	Desvío de Pº Fernandez Vallejo hacia Campuzano cruzando la A-67
Titularidad	Privada

2- DATOS CATASTRALES			
Referencia catastral parcela	39087A012000670000YQ	**Localización**	PB Tanos 368A Pol 12 Parc 67
Referencia catastral edificación	001700700VN19H0001LQ		

3- CARACTERÍSTICAS DE LA PARCELA						
Uso principal parcela		agrícola		**Otros usos**		
Superficie total (m²)		1.241,00		**% ocupacion**	14,26	
Viario acceso	**Cerramiento**	**Electricidad**	**Agua**	**Saneamiento**	**Alumbrado**	**Otros**
asfaltado	metálica	si				

4- CARACTERÍSTICAS DE LAS EDIFICACIONES					
	principal	**anejo 1**	**anejo 2**	**anejo 3**	**otros**
Uso	agrícola	almacén	almacén		
Antigüedad	1986				
Superficie ocupación (m²)	130,00	30,00	17,00		
Nº plantas(sobre/bajo rasante)	1	1	2		
Superficie construída (m²)	120,00	30,00	27,00		
Características constructivas:					
· Cerramiento de fachada	madera	madera	madera		
· Tipo de cubierta	inclinada	inclinada	inclinada		
· Material de cubierta	metálica	metálica	metálica		
· Estructura					
· Carpintería					
Estado	bueno	bueno	bueno		

IDENTIFICACIÓN y LOCALIZACIÓN	Sector 5 Nº 180
Finca, paraje "Sierraespina".	

5- SITUACION URBANISTICA Y AMBIENTAL		
Clase y categoría de suelo	Suelo Rústico de Especial Protección de Recurso de Suelo	SR-EP-RS
Protección		
Afecciones		
Observaciones	Edificaciones agrícolas y almacenes en buen estado.	

IDENTIFICACIÓN y LOCALIZACIÓN	Sector 5 Nº 181
Finca, paraje "Sierraespina".	

LOCALIZACIÓN

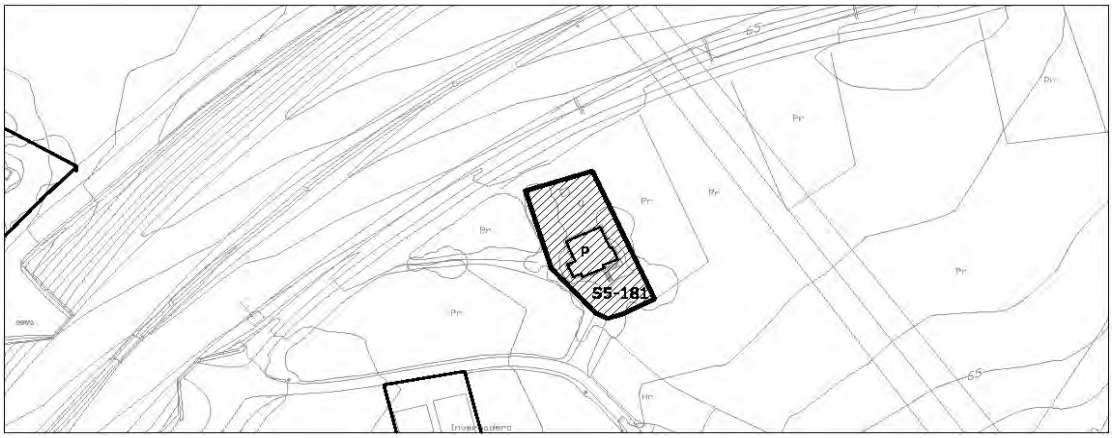

1- INFORMACIÓN GENERAL	
Situación	Tanos Sur
Acceso	Desvío de Pº Fernandez Vallejo hacia Campuzano cruzando la A-67
Titularidad	Privada

2- DATOS CATASTRALES			
Referencia catastral parcela	39087A012002590000YP	**Localización**	PB Tanos 372 Pol 12 Parc 259
Referencia catastral edificación			

3- CARACTERÍSTICAS DE LA PARCELA						
Uso principal parcela		residencial		**Otros usos**	agrícola	
Superficie total (m²)		953,00		**% ocupacion**	12,07	
Viario acceso	**Cerramiento**	**Electricidad**	**Agua**	**Saneamiento**	**Alumbrado**	**Otros**
asfaltado	de fábrica	si				

4- CARACTERÍSTICAS DE LAS EDIFICACIONES					
	principal	**anejo 1**	**anejo 2**	**anejo 3**	**otros**
Uso	vivienda				
Antigüedad	1977				
Superficie ocupación (m²)	115,00				
Nº plantas(sobre/bajo rasante)	2				
Superficie construída (m²)	354,00				
Características constructivas:					
· Cerramiento de fachada	ladrillo				
· Tipo de cubierta	inclinada				
· Material de cubierta	pizarra				
· Estructura	hormigón				
· Carpintería	madera				
Estado	bueno				

IDENTIFICACIÓN y LOCALIZACIÓN	Sector 5 Nº 181
Finca, paraje "Sierraespina".	

5- SITUACION URBANISTICA Y AMBIENTAL		
Clase y categoría de suelo	Suelo Rústico de Especial Protección de Recurso de Suelo	SR-EP-RS
Protección		
Afecciones	Límite de edificación de la Autovía A-67.	
Observaciones	Edificación residencial aislada en buen estado.	

IDENTIFICACIÓN y LOCALIZACIÓN	Sector 5 Nº 183
Finca, paraje "Monte Avellaneda".	

LOCALIZACIÓN

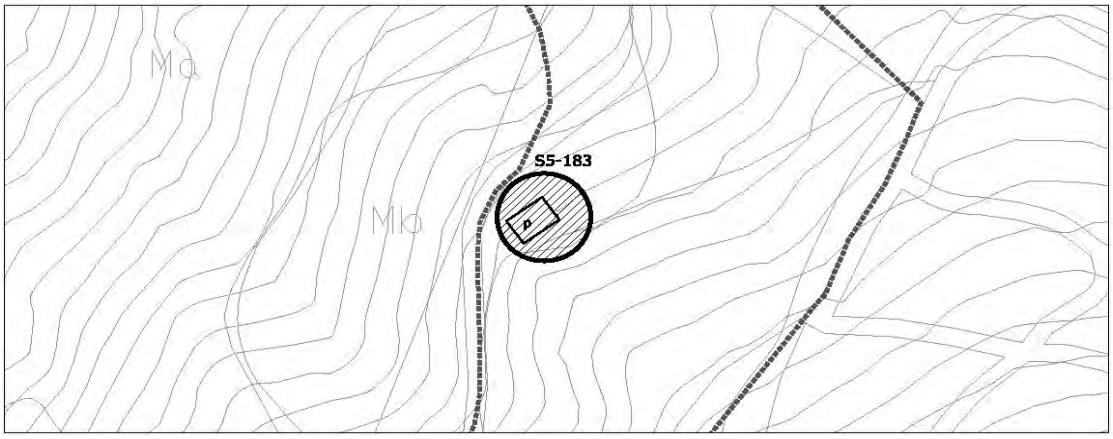

1- INFORMACIÓN GENERAL	
Situación	Monte Dobra
Acceso	Camino al monte Dobra
Titularidad	Privada

2- DATOS CATASTRALES			
Referencia catastral parcela	39087A015004940000YJ	**Localización**	PB Viernoles 494 Pol 17 Parc 494
Referencia catastral edificación			

3- CARACTERÍSTICAS DE LA PARCELA						
Uso principal parcela		agrícola		**Otros usos**		
Superficie total (m²)		16.255,00		**% ocupacion**	0,55	
Viario acceso	**Cerramiento**	**Electricidad**	**Agua**	**Saneamiento**	**Alumbrado**	**Otros**
tierra						

4- CARACTERÍSTICAS DE LAS EDIFICACIONES					
	principal	**anejo 1**	**anejo 2**	**anejo 3**	**otros**
Uso	agrícola				
Antigüedad	1924				
Superficie ocupación (m²)	89,00				
Nº plantas(sobre/bajo rasante)	2				
Superficie construída (m²)	150,00				
Características constructivas:					
· Cerramiento de fachada					
· Tipo de cubierta					
· Material de cubierta					
· Estructura					
· Carpintería					
Estado					

IDENTIFICACIÓN y LOCALIZACIÓN	Sector 5 Nº 183
Finca, paraje "Monte Avellaneda".	

5- SITUACION URBANISTICA Y AMBIENTAL		
Clase y categoría de suelo	Suelo Rústico de Especial Protección Monte Dobra Protección Ambiental Paisajística de Parques Naturales y Zonas Verdes	SR-EP-MD-PAP
Protección		
Afecciones		
Observaciones	No se ha podido acceder a ella	

IDENTIFICACIÓN y LOCALIZACIÓN	Sector 5 Nº 184
Finca, paraje "Monte Avellaneda".	

LOCALIZACIÓN

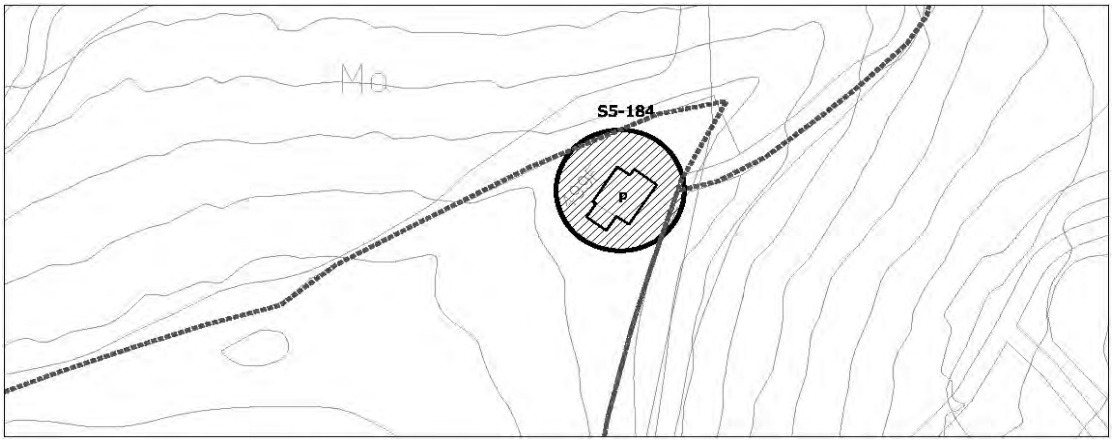

1- INFORMACIÓN GENERAL	
Situación	Monte Dobra
Acceso	Camino al monte Dobra
Titularidad	Privada

2- DATOS CATASTRALES			
Referencia catastral parcela	39087A015004890000YX	**Localización**	PB Viernoles 499F Pol 15 Parc 489
Referencia catastral edificación	39087A015004890001UM		

3- CARACTERÍSTICAS DE LA PARCELA						
Uso principal parcela		agrícola		**Otros usos**		
Superficie total (m²)		47.124,00		**% ocupacion**	0,37	
Viario acceso	**Cerramiento**	**Electricidad**	**Agua**	**Saneamiento**	**Alumbrado**	**Otros**
tierra						

4- CARACTERÍSTICAS DE LAS EDIFICACIONES					
	principal	**anejo 1**	**anejo 2**	**anejo 3**	**otros**
Uso	agrícola				
Antigüedad	1924				
Superficie ocupación (m²)	175,00				
Nº plantas(sobre/bajo rasante)	2				
Superficie construída (m²)	256,00				
Características constructivas:					
· Cerramiento de fachada	enfoscado				
· Tipo de cubierta	inclinada				
· Material de cubierta	teja				
· Estructura					
· Carpintería					
Estado	malo				

IDENTIFICACIÓN y LOCALIZACIÓN	Sector 5 Nº 184
Finca, paraje "Monte Avellaneda".	

5- SITUACION URBANISTICA Y AMBIENTAL		
Clase y categoría de suelo	Suelo Rústico de Especial Protección Monte Dobra Protección Ambiental Paisajística de Parques Naturales y Zonas Verdes	SR-EP-MD-PAP
Protección		
Afecciones		
Observaciones	Edificación agrícola en mal estado amenazando ruina. Se trata de una parcela agrícola con componente industrial.	

IDENTIFICACIÓN y LOCALIZACIÓN	Sector 5 Nº 185
Finca, paraje "Monte Avellaneda".	

LOCALIZACIÓN

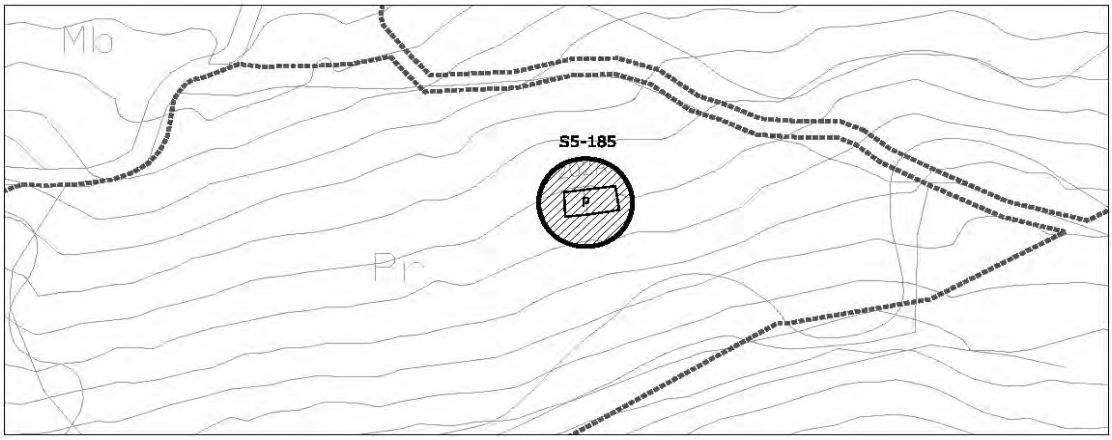

1- INFORMACIÓN GENERAL	
Situación	Monte Dobra
Acceso	Camino al monte Dobra
Titularidad	Privada

2- DATOS CATASTRALES			
Referencia catastral parcela	39087A015004920000YX	**Localización**	PB Viernoles 202A Pol 15 Parc 492
Referencia catastral edificación	001910000VN19E0001HB		

3- CARACTERÍSTICAS DE LA PARCELA						
Uso principal parcela		agrícola		**Otros usos**		
Superficie total (m²)		25.662,00		**% ocupacion**	0,37	
Viario acceso	**Cerramiento**	**Electricidad**	**Agua**	**Saneamiento**	**Alumbrado**	**Otros**
tierra						

4- CARACTERÍSTICAS DE LAS EDIFICACIONES					
	principal	**anejo 1**	**anejo 2**	**anejo 3**	**otros**
Uso	agrícola				
Antigüedad	1924				
Superficie ocupación (m²)	96,00				
Nº plantas(sobre/bajo rasante)	2				
Superficie construída (m²)	116,00				
Características constructivas:					
· Cerramiento de fachada	piedra				
· Tipo de cubierta	inclinada				
· Material de cubierta	teja				
· Estructura					
· Carpintería					
Estado	malo				

IDENTIFICACIÓN y LOCALIZACIÓN	Sector 5 Nº 185
Finca, paraje "Monte Avellaneda".	

5- SITUACION URBANISTICA Y AMBIENTAL		
Clase y categoría de suelo	Suelo Rústico de Especial Protección Monte Dobra Protección Ambiental Paisajística de Parques Naturales y Zonas Verdes	SR-EP-MD-PAP
Protección		
Afecciones		
Observaciones	Edificación agrícola en estado ruinoso.	

IDENTIFICACIÓN y LOCALIZACIÓN	Sector 5 Nº 186
Finca, paraje "Monte Avellaneda".	

LOCALIZACIÓN

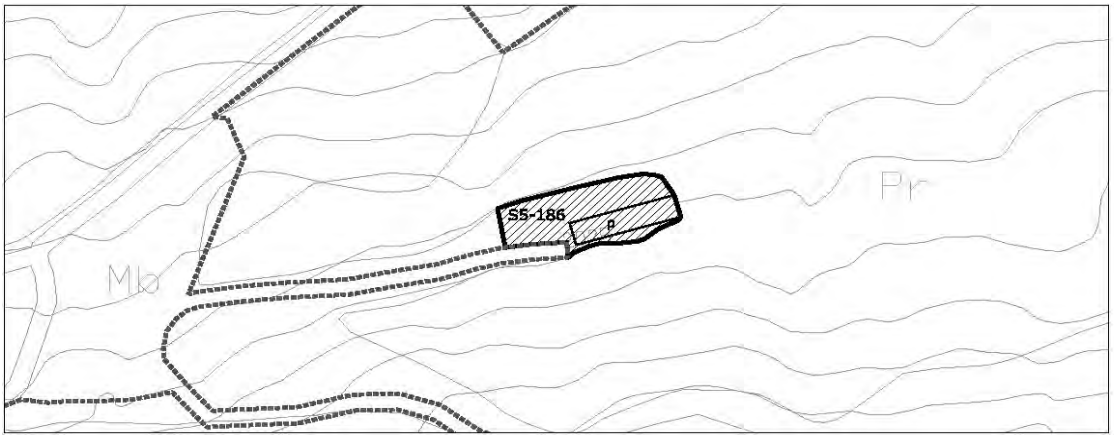

1- INFORMACIÓN GENERAL	
Situación	Monte Dobra
Acceso	Camino al monte Dobra
Titularidad	Privada

2- DATOS CATASTRALES			
Referencia catastral parcela	39087A015005240000YJ	**Localización**	PB Viernoles 202B Pol 15 Parc 524
Referencia catastral edificación	39087A015005240001UK		

3- CARACTERÍSTICAS DE LA PARCELA						
Uso principal parcela		agrícola		**Otros usos**		
Superficie total (m²)		58.641,00		**% ocupacion**	0,31	
Viario acceso	**Cerramiento**	**Electricidad**	**Agua**	**Saneamiento**	**Alumbrado**	**Otros**
tierra						

4- CARACTERÍSTICAS DE LAS EDIFICACIONES					
	principal	**anejo 1**	**anejo 2**	**anejo 3**	**otros**
Uso	agrícola				
Antigüedad	1924				
Superficie ocupación (m²)	181,00				
Nº plantas(sobre/bajo rasante)	2				
Superficie construída (m²)	283,00				
Características constructivas:					
· Cerramiento de fachada	piedra				
· Tipo de cubierta	inclinada				
· Material de cubierta	teja				
· Estructura					
· Carpintería					
Estado	malo				

IDENTIFICACIÓN y LOCALIZACIÓN	Sector 5 Nº 186
Finca, paraje "Monte Avellaneda".	

5- SITUACION URBANISTICA Y AMBIENTAL		
Clase y categoría de suelo	Suelo Rústico de Especial Protección Ganadero Forestal	SR-EP-GF
Protección		
Afecciones		
Observaciones	Edificación agrícola en estado ruinoso.	

IDENTIFICACIÓN y LOCALIZACIÓN	Sector 5 Nº 187
Finca, paraje "Monte Avellaneda".	

LOCALIZACIÓN

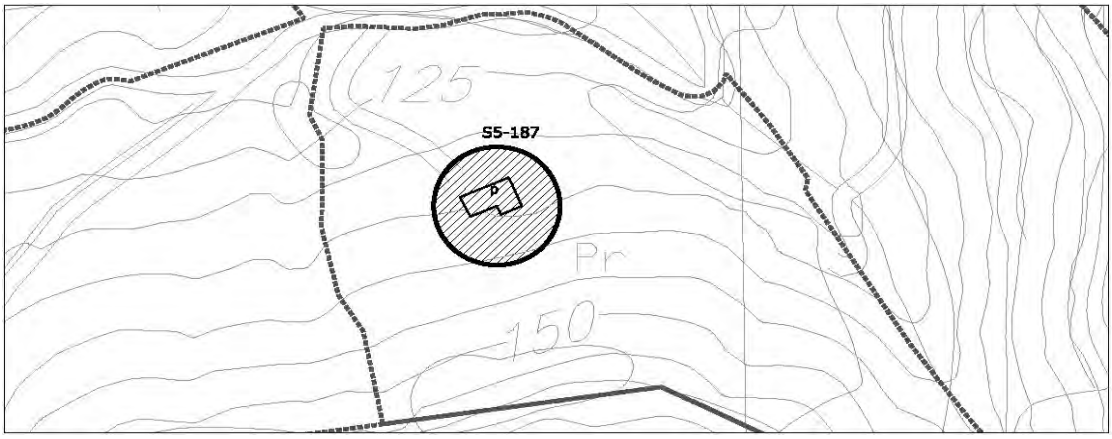

1- INFORMACIÓN GENERAL	
Situación	Monte Dobra
Acceso	Camino al monte Dobra
Titularidad	Privada

2- DATOS CATASTRALES			
Referencia catastral parcela	39087A015005200000YR	**Localización**	PB Viernoles 205B Pol 15 Parc 520
Referencia catastral edificación			

3- CARACTERÍSTICAS DE LA PARCELA						
Uso principal parcela		residencial		**Otros usos**	agrícola	
Superficie total (m²)		26.051,00		**% ocupacion**	0,38	
Viario acceso	**Cerramiento**	**Electricidad**	**Agua**	**Saneamiento**	**Alumbrado**	**Otros**
tierra	metálica	si	si			

4- CARACTERÍSTICAS DE LAS EDIFICACIONES					
	principal	**anejo 1**	**anejo 2**	**anejo 3**	**otros**
Uso	vivienda				
Antigüedad	1925				
Superficie ocupación (m²)	100,00				
Nº plantas(sobre/bajo rasante)	2				
Superficie construída (m²)	149,00				
Características constructivas:					
· Cerramiento de fachada	piedra				
· Tipo de cubierta	inclinada				
· Material de cubierta	teja				
· Estructura					
· Carpintería	madera				
Estado	bueno				

IDENTIFICACIÓN y LOCALIZACIÓN	Sector 5 Nº 187
Finca, paraje "Monte Avellaneda".	

5- SITUACION URBANISTICA Y AMBIENTAL		
Clase y categoría de suelo	Suelo Rústico de Especial Protección Ganadero Forestal	SR-EP-GF
Protección		
Afecciones		
Observaciones	Edificación residencial con vinculación agropecuaria y componente industrial ligado a primera transformación.	

IDENTIFICACIÓN y LOCALIZACIÓN	Sector 5 Nº 188
Finca, paraje "Monte Avellaneda".	

LOCALIZACIÓN

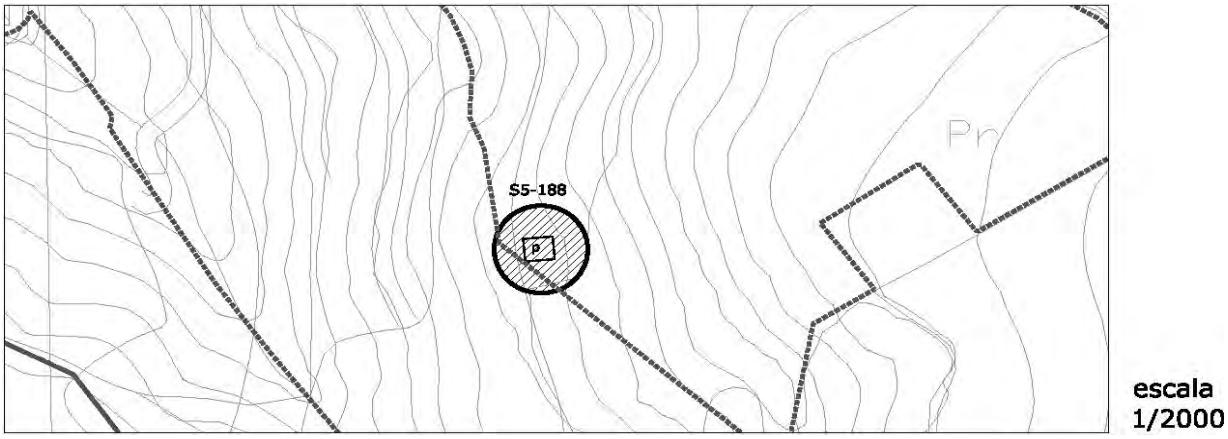

1- INFORMACIÓN GENERAL	
Situación	Monte Dobra
Acceso	Camino al monte Dobra
Titularidad	Privada

2- DATOS CATASTRALES			
Referencia catastral parcela	39087A015005230000YI	**Localización**	PB Viernoles 523 Pol 15 Parc 523
Referencia catastral edificación			

3- CARACTERÍSTICAS DE LA PARCELA						
Uso principal parcela		agrícola		**Otros usos**		
Superficie total (m²)		25.395,00		**% ocupacion**	0,20	
Viario acceso	**Cerramiento**	**Electricidad**	**Agua**	**Saneamiento**	**Alumbrado**	**Otros**
tierra						

4- CARACTERÍSTICAS DE LAS EDIFICACIONES					
	principal	**anejo 1**	**anejo 2**	**anejo 3**	**otros**
Uso	agrícola				
Antigüedad	1924				
Superficie ocupación (m²)	50,00				
Nº plantas(sobre/bajo rasante)	2				
Superficie construída (m²)	88,00				
Características constructivas:					
· Cerramiento de fachada	piedra				
· Tipo de cubierta	inclinada				
· Material de cubierta	teja				
· Estructura					
· Carpintería					
Estado	bueno				

IDENTIFICACIÓN y LOCALIZACIÓN	Sector 5 Nº 188
Finca, paraje "Monte Avellaneda".	

5- SITUACION URBANISTICA Y AMBIENTAL		
Clase y categoría de suelo	Suelo Rústico de Especial Protección Ganadero Forestal	SR-EP-GF
Protección		
Afecciones		
Observaciones	Edificación agrícola en buen estado.	

IDENTIFICACIÓN y LOCALIZACIÓN	Sector 5 Nº 189
Finca, paraje "Monte Avellaneda".	

LOCALIZACIÓN

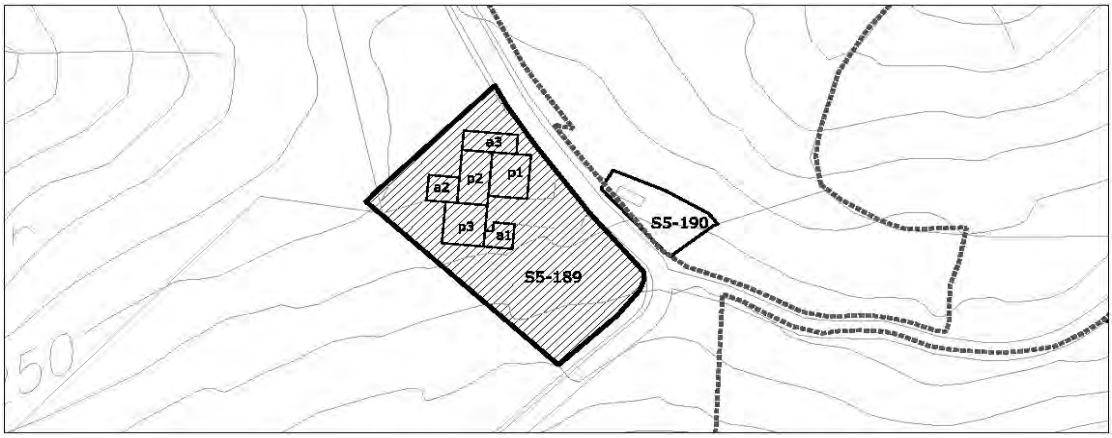

1- INFORMACIÓN GENERAL	
Situación	Monte Dobra
Acceso	Camino al monte Dobra
Titularidad	Privada

2- DATOS CATASTRALES			
Referencia catastral parcela	39087A015005310000YU	**Localización**	PB Viernoles 499A Pol 15 Parc 531
Referencia catastral edificación			

3- CARACTERÍSTICAS DE LA PARCELA						
Uso principal parcela		residencial		**Otros usos**	agrícola	
Superficie total (m²)		2.817,00		**% ocupacion**	19,74	
Viario acceso	**Cerramiento**	**Electricidad**	**Agua**	**Saneamiento**	**Alumbrado**	**Otros**
asfaltado	sin vallar	si				

4- CARACTERÍSTICAS DE LAS EDIFICACIONES					
	principal 1	**principal 2**	**principal 3**	**anejo 1**	**anejos 2-3**
Uso	agrícola	vivienda	vivienda	agrícola	agrícola
Antigüedad	1924				
Superficie ocupación (m²)	125,00	120,00	128,00	48,00	135,00
Nº plantas(sobre/bajo rasante)	1	1	2	1	1
Superficie construída (m²)	125,00	120,00	260,00	48,00	135,00
Características constructivas:					
· Cerramiento de fachada	enfoscado	piedra	piedra	enfoscado	enfoscado
· Tipo de cubierta	inclinada	inclinada	inclinada	inclinada	inclinada
· Material de cubierta	teja	teja	teja	teja	teja
· Estructura	hormigón	muro de carga	muro de carga	muro de carga	muro de carga
· Carpintería	metálico	madera	madera	metálico	metálico
Estado	bueno	bueno	bueno	bueno	bueno

IDENTIFICACIÓN y LOCALIZACIÓN	Sector 5 Nº 189
Finca, paraje "Monte Avellaneda".	

5- SITUACION URBANISTICA Y AMBIENTAL		
Clase y categoría de suelo	Suelo Rústico de Especial Protección Ganadero Forestal	SR-EP-GF
Protección		
Afecciones		
Observaciones	Edificación residencial aislada con anejos agrícolas adosados en buen estado y con síntomas de actividad.	

IDENTIFICACIÓN y LOCALIZACIÓN	Sector 5 Nº 190
Finca, paraje "Monte Avellaneda".	

LOCALIZACIÓN

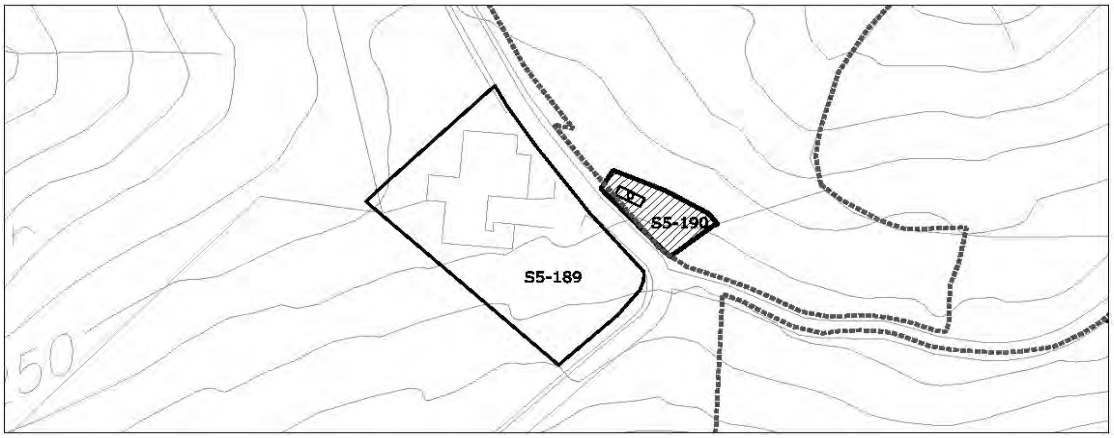

1- INFORMACIÓN GENERAL	
Situación	Monte Dobra
Acceso	Camino al monte Dobra
Titularidad	Privada

2- DATOS CATASTRALES			
Referencia catastral parcela	39087A015005390000YP	**Localización**	PB Viernoles 499G Pol 15 Parc 539
Referencia catastral edificación			

3- CARACTERÍSTICAS DE LA PARCELA						
Uso principal parcela		agrícola		**Otros usos**		
Superficie total (m²)		25.851,00		**% ocupacion**	0,07	
Viario acceso	**Cerramiento**	**Electricidad**	**Agua**	**Saneamiento**	**Alumbrado**	**Otros**
asfaltado						

4- CARACTERÍSTICAS DE LAS EDIFICACIONES					
	principal	**anejo 1**	**anejo 2**	**anejo 3**	**otros**
Uso	agrícola				
Antigüedad	1950				
Superficie ocupación (m²)	19,00				
Nº plantas(sobre/bajo rasante)	1				
Superficie construída (m²)	19,00				
Características constructivas:					
· Cerramiento de fachada					
· Tipo de cubierta	inclinada				
· Material de cubierta	teja				
· Estructura					
· Carpintería					
Estado	bueno				

IDENTIFICACIÓN y LOCALIZACIÓN	Sector 5 Nº 190
Finca, paraje "Monte Avellaneda".	

5- SITUACION URBANISTICA Y AMBIENTAL		
Clase y categoría de suelo	Suelo Rústico de Especial Protección Ganadero Forestal	SR-EP-GF
Protección		
Afecciones		
Observaciones	Edificación agrícola en buen estado.	

IDENTIFICACIÓN y LOCALIZACIÓN	Sector 5 Nº 191
Finca, paraje "Monte Avellaneda".	

LOCALIZACIÓN

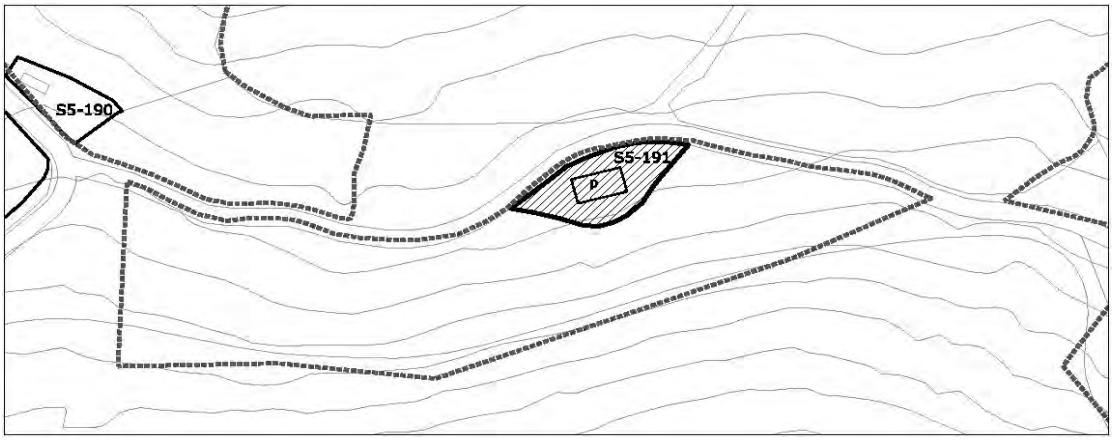

1- INFORMACIÓN GENERAL	
Situación	Monte Dobra
Acceso	Camino al monte Dobra
Titularidad	Privada

2- DATOS CATASTRALES			
Referencia catastral parcela	39087A015005370000YG	**Localización**	PB Viernoles 537 Pol 15 Parc 537
Referencia catastral edificación			

3- CARACTERÍSTICAS DE LA PARCELA						
Uso principal parcela		residencial		**Otros usos**		
Superficie total (m²)		7.838,00		**% ocupacion**	1,19	
Viario acceso	**Cerramiento**	**Electricidad**	**Agua**	**Saneamiento**	**Alumbrado**	**Otros**
asfaltado	sin vallar	si				

4- CARACTERÍSTICAS DE LAS EDIFICACIONES					
	principal	**anejo 1**	**anejo 2**	**anejo 3**	**otros**
Uso	vivienda				
Antigüedad	1924				
Superficie ocupación (m²)	93,00				
Nº plantas(sobre/bajo rasante)	2				
Superficie construída (m²)	174,00				
Características constructivas:					
· Cerramiento de fachada	piedra				
· Tipo de cubierta	inclinada				
· Material de cubierta	teja				
· Estructura	muro de carga				
· Carpintería	madera				
Estado	bueno				

IDENTIFICACIÓN y LOCALIZACIÓN	Sector 5 Nº 191
Finca, paraje "Monte Avellaneda".	

5- SITUACION URBANISTICA Y AMBIENTAL		
Clase y categoría de suelo	Suelo Rústico de Especial Protección Monte Dobra Protección Ambiental Paisajística de Proyecto de Actuación Paisajística	SR-EP-MD-AP
Protección	Protección Estructural. Ficha SR-70 del Catálogo de Elementos Protegidos en Suelo Rústico.	
Afecciones		
Observaciones	Edificación residencial aislada en buen estado.	

IDENTIFICACIÓN y LOCALIZACIÓN	Sector 5 Nº 192
Finca, paraje "Monte Avellaneda".	

LOCALIZACIÓN

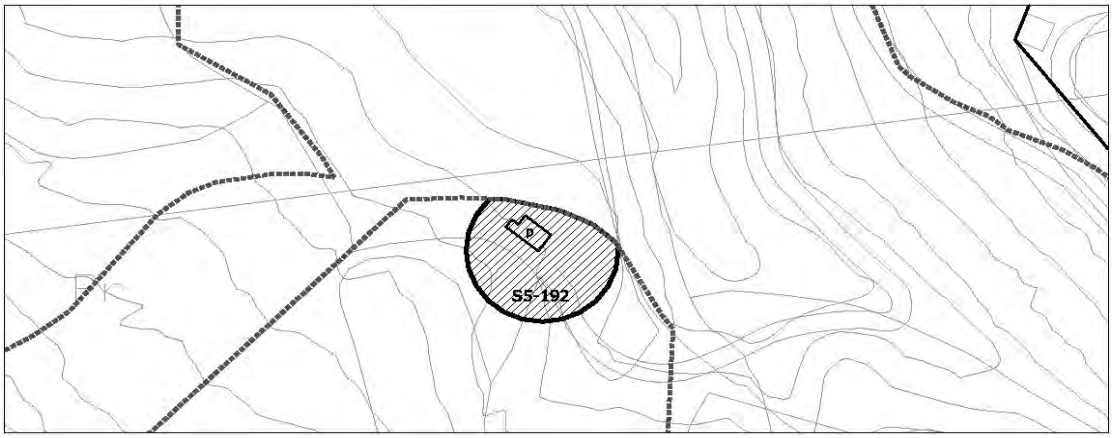

1- INFORMACIÓN GENERAL	
Situación	Monte Dobra
Acceso	Camino al monte Dobra
Titularidad	Privada

2- DATOS CATASTRALES			
Referencia catastral parcela	39087A015005550000YI	**Localización**	PB Viernoles Pol 15 Parc 555
Referencia catastral edificación			

3- CARACTERÍSTICAS DE LA PARCELA						
Uso principal parcela		residencial		**Otros usos**		
Superficie total (m²)		3.602,00		**% ocupacion**	1,53	
Viario acceso	**Cerramiento**	**Electricidad**	**Agua**	**Saneamiento**	**Alumbrado**	**Otros**
tierra	sin vallar	si				

4- CARACTERÍSTICAS DE LAS EDIFICACIONES					
	principal	**anejo 1**	**anejo 2**	**anejo 3**	**otros**
Uso	vivienda				
Antigüedad	1990				
Superficie ocupación (m²)	55,00				
Nº plantas(sobre/bajo rasante)	1				
Superficie construída (m²)	55,00				
Características constructivas:					
· Cerramiento de fachada					
· Tipo de cubierta					
· Material de cubierta					
· Estructura					
· Carpintería					
Estado					

IDENTIFICACIÓN y LOCALIZACIÓN	Sector 5 Nº 192
Finca, paraje "Monte Avellaneda".	

5- SITUACION URBANISTICA Y AMBIENTAL		
Clase y categoría de suelo	Suelo Rústico de Especial Protección Forestal	SR-EP-F
Protección		
Afecciones		
Observaciones	No se ha podido acceder a la parcela.	

IDENTIFICACIÓN y LOCALIZACIÓN	Sector 5 Nº 193
Finca, paraje "Monte Avellaneda".	

LOCALIZACIÓN

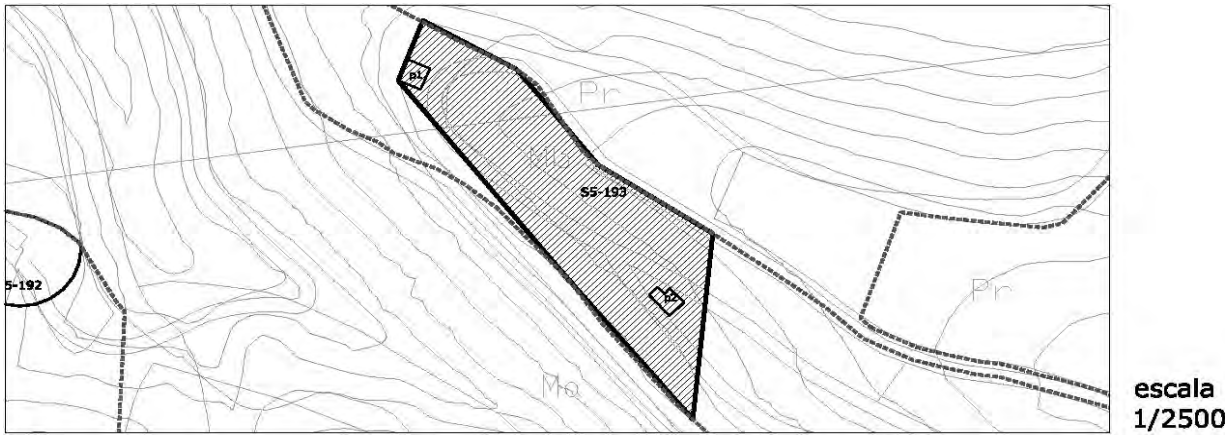

1- INFORMACIÓN GENERAL	
Situación	Monte Dobra
Acceso	Camino al monte Dobra
Titularidad	Privada

2- DATOS CATASTRALES			
Referencia catastral parcela	39087A015005810000YM	**Localización**	PB Viernoles 581 Pol 15 Parc 581
Referencia catastral edificación			

3- CARACTERÍSTICAS DE LA PARCELA						
Uso principal parcela		agrícola		**Otros usos**		
Superficie total (m²)		20.341,00		**% ocupacion**	0,59	
Viario acceso	**Cerramiento**	**Electricidad**	**Agua**	**Saneamiento**	**Alumbrado**	**Otros**
tierra	sin vallar	si				

4- CARACTERÍSTICAS DE LAS EDIFICACIONES					
	principal	**anejo 1**	**anejo 2**	**anejo 3**	**otros**
Uso	agrícola	agrícola			
Antigüedad	1970				
Superficie ocupación (m²)	63,00	57,00			
Nº plantas(sobre/bajo rasante)	1	1			
Superficie construída (m²)	63,00	57,00			
Características constructivas:					
· Cerramiento de fachada					
· Tipo de cubierta					
· Material de cubierta					
· Estructura					
· Carpintería					
Estado					

IDENTIFICACIÓN y LOCALIZACIÓN	Sector 5 Nº 193
Finca, paraje "Monte Avellaneda".	

5- SITUACION URBANISTICA Y AMBIENTAL		
Clase y categoría de suelo	Suelo Rústico de Especial Protección Ganadero Forestal	SR-EP-GF
	Suelo Rústico de Especial Protección de Infraestructuras	SR-EP-I
Protección		
Afecciones	Línea eléctrica de 400 KV.	
Observaciones	No se ha podido acceder a la parcela.	

IDENTIFICACIÓN y LOCALIZACIÓN	Sector 5 Nº 194
Finca, paraje "Monte Avellaneda".	

LOCALIZACIÓN

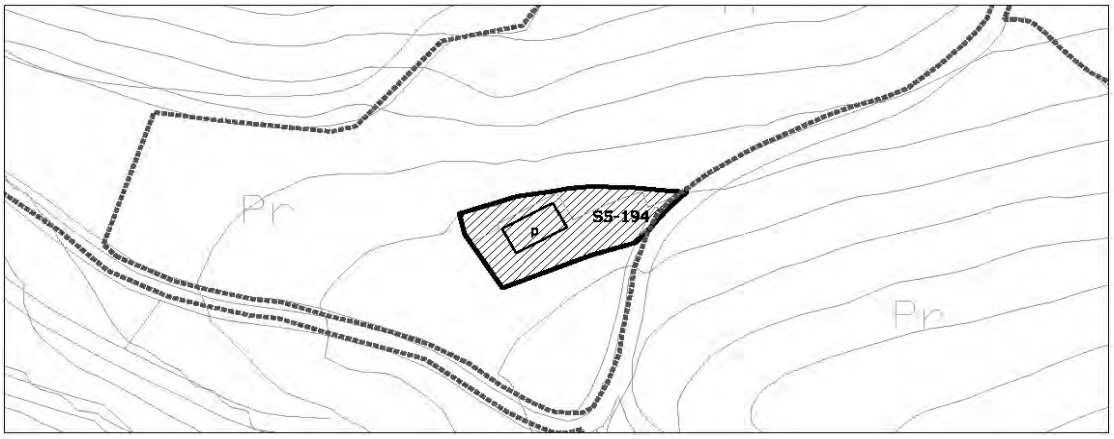

1- INFORMACIÓN GENERAL	
Situación	Monte Dobra
Acceso	Camino al monte Dobra
Titularidad	Privada

2- DATOS CATASTRALES			
Referencia catastral parcela	39087A015005850000YD	**Localización**	PB Viernoles 493A Pol 15 Parc 585
Referencia catastral edificación	001908900VN19E0001XB		

3- CARACTERÍSTICAS DE LA PARCELA						
Uso principal parcela		residencial		**Otros usos**	agrícola	
Superficie total (m²)		20.151,00		**% ocupacion**	0,59	
Viario acceso	**Cerramiento**	**Electricidad**	**Agua**	**Saneamiento**	**Alumbrado**	**Otros**
tierra	sin vallar	si				

4- CARACTERÍSTICAS DE LAS EDIFICACIONES					
	principal	**anejo 1**	**anejo 2**	**anejo 3**	**otros**
Uso	vivienda				
Antigüedad	2013				
Superficie ocupación (m²)	118,00				
Nº plantas(sobre/bajo rasante)	2				
Superficie construída (m²)	246,00				
Características constructivas:					
· Cerramiento de fachada	piedra				
· Tipo de cubierta	inclinada				
· Material de cubierta	teja				
· Estructura					
· Carpintería					
Estado	malo				

IDENTIFICACIÓN y LOCALIZACIÓN	Sector 5 Nº 194
Finca, paraje "Monte Avellaneda".	

5- SITUACION URBANISTICA Y AMBIENTAL		
Clase y categoría de suelo	Suelo Rústico de Especial Protección Ganadero Forestal	SR-EP-GF
Protección		
Afecciones		
Observaciones	Edificación residencial aislada vinculada a explotación agrícola.	

IDENTIFICACIÓN y LOCALIZACIÓN	Sector 5 Nº 195
Finca, paraje "Monte Avellaneda".	

LOCALIZACIÓN

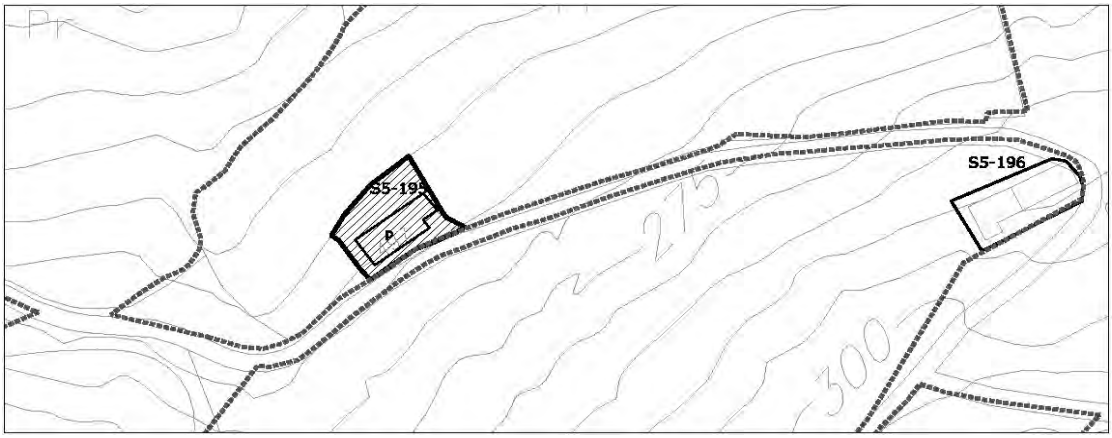

1- INFORMACIÓN GENERAL	
Situación	Monte Dobra
Acceso	Camino al monte Dobra
Titularidad	Privada

2- DATOS CATASTRALES			
Referencia catastral parcela	39087A015005610000YS	**Localización**	PB Viernoles 497 Pol 15 Parc 561
Referencia catastral edificación	39087A015005610001UD		

3- CARACTERÍSTICAS DE LA PARCELA						
Uso principal parcela		residencial		**Otros usos**	agrícola	
Superficie total (m²)		20.485,00		**% ocupacion**	0,89	
Viario acceso	**Cerramiento**	**Electricidad**	**Agua**	**Saneamiento**	**Alumbrado**	**Otros**
asfaltado	sin vallar	si				

4- CARACTERÍSTICAS DE LAS EDIFICACIONES					
	principal	**anejo 1**	**anejo 2**	**anejo 3**	**otros**
Uso	vivienda				
Antigüedad	1940				
Superficie ocupación (m²)	183,00				
Nº plantas(sobre/bajo rasante)	2				
Superficie construída (m²)	317,00				
Características constructivas:					
· Cerramiento de fachada	piedra				
· Tipo de cubierta	inclinada				
· Material de cubierta	teja				
· Estructura	muro de carga				
· Carpintería	madera				
Estado	bueno				

IDENTIFICACIÓN y LOCALIZACIÓN	Sector 5 Nº 195
Finca, paraje "Monte Avellaneda".	

5- SITUACION URBANISTICA Y AMBIENTAL		
Clase y categoría de suelo	Suelo Rústico de Especial Protección Ganadero Forestal	SR-EP-GF
Protección		
Afecciones		
Observaciones	Edificación residencial aislada en buen estado vinculada a actividades agrñicolas e industriales de primera transfromación.	

IDENTIFICACIÓN y LOCALIZACIÓN	Sector 5 Nº 196
Finca, paraje "Monte Avellaneda".	

LOCALIZACIÓN

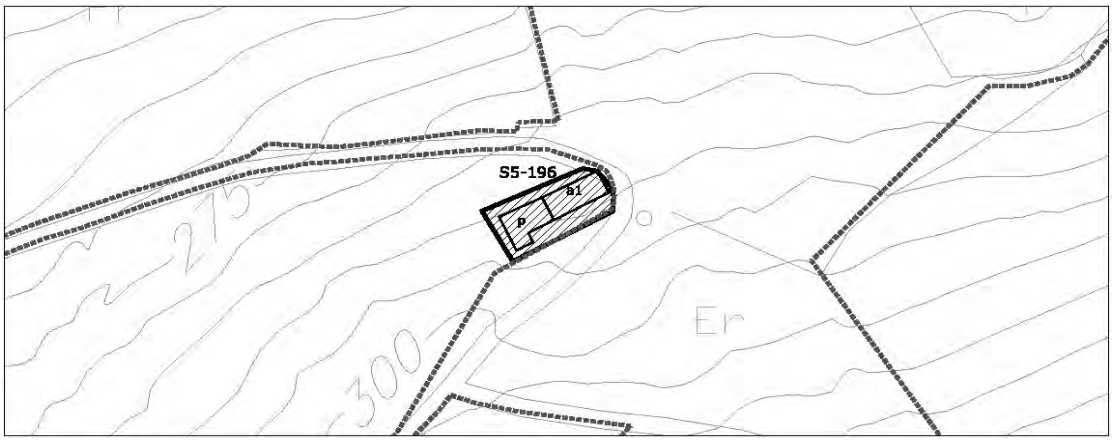

1- INFORMACIÓN GENERAL	
Situación	Monte Dobra
Acceso	Camino al monte Dobra
Titularidad	Privada

2- DATOS CATASTRALES			
Referencia catastral parcela	39087A015005620000YZ	**Localización**	PB Viernoles 497A Pol 15 Parc 562
Referencia catastral edificación			

3- CARACTERÍSTICAS DE LA PARCELA						
Uso principal parcela		residencial		**Otros usos**	agrícola	
Superficie total (m²)		23.202,00		**% ocupacion**	0,94	
Viario acceso	**Cerramiento**	**Electricidad**	**Agua**	**Saneamiento**	**Alumbrado**	**Otros**
asfaltado	sin vallar	si	si			

4- CARACTERÍSTICAS DE LAS EDIFICACIONES					
	principal	**anejo 1**	**anejo 2**	**anejo 3**	**otros**
Uso	vivienda	almacén			
Antigüedad	1940				
Superficie ocupación (m²)	106,00	113,00			
Nº plantas(sobre/bajo rasante)	2	1			
Superficie construída (m²)	212,00	113,00			
Características constructivas:					
· Cerramiento de fachada					
· Tipo de cubierta	inclinada	inclinada			
· Material de cubierta	teja	uralita			
· Estructura					
· Carpintería					
Estado					

IDENTIFICACIÓN y LOCALIZACIÓN	Sector 5 Nº 196
Finca, paraje "Monte Avellaneda".	

5- SITUACION URBANISTICA Y AMBIENTAL		
Clase y categoría de suelo	Suelo Rústico de Especial Protección Monte Dobra Protección Ambiental Paisajística de Proyecto de Actuación Paisajística	SR-EP-MD-AP
Protección		
Afecciones		
Observaciones	Edificación residencial aislada vinculada a explotación agrícola con almacén agrícola adosado.	

IDENTIFICACIÓN y LOCALIZACIÓN	Sector 5 Nº 197
Finca, paraje "Monte Avellaneda".	

LOCALIZACIÓN

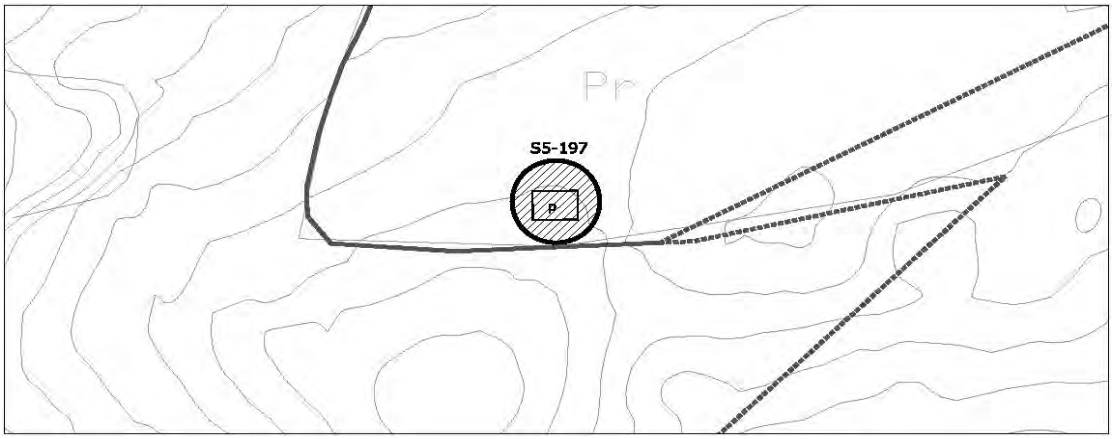

1- INFORMACIÓN GENERAL	
Situación	Monte Dobra
Acceso	Camino al monte Dobra
Titularidad	Privada

2- DATOS CATASTRALES			
Referencia catastral parcela	39087A015005670000YB	**Localización**	PB Viernoles Pol 15 Parc 567
Referencia catastral edificación			

3- CARACTERÍSTICAS DE LA PARCELA						
Uso principal parcela		residencial		**Otros usos**	agrícola	
Superficie total (m²)		12.718,00		**% ocupacion**	0,75	
Viario acceso	**Cerramiento**	**Electricidad**	**Agua**	**Saneamiento**	**Alumbrado**	**Otros**
tierra	sin vallar	si				

4- CARACTERÍSTICAS DE LAS EDIFICACIONES					
	principal	**anejo 1**	**anejo 2**	**anejo 3**	**otros**
Uso	vivienda				
Antigüedad	1940				
Superficie ocupación (m²)	96,00				
Nº plantas(sobre/bajo rasante)	2				
Superficie construída (m²)	192,00				
Características constructivas:					
· Cerramiento de fachada	piedra				
· Tipo de cubierta	inclinada				
· Material de cubierta	teja				
· Estructura					
· Carpintería					
Estado	malo				

IDENTIFICACIÓN y LOCALIZACIÓN	Sector 5 Nº 197
Finca, paraje "Monte Avellaneda".	

5- SITUACION URBANISTICA Y AMBIENTAL		
Clase y categoría de suelo	Suelo Rústico de Especial Protección Monte Dobra Protección Ambiental Paisajística de Parques Naturales y Zonas Verdes	SR-EP-MD-PAP
Protección		
Afecciones		
Observaciones	Edificación residencial aislada vinculada a explotación agrícola en estado de degradación.	

IDENTIFICACIÓN y LOCALIZACIÓN	Sector 5 Nº 198
Finca, paraje "Monte Avellaneda".	

LOCALIZACIÓN

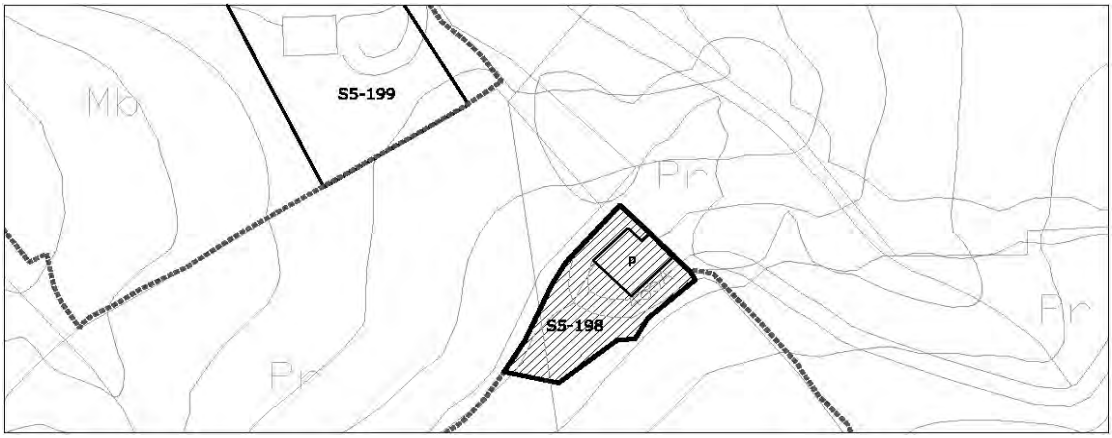

1- INFORMACIÓN GENERAL	
Situación	Monte Dobra
Acceso	Camino al monte Dobra
Titularidad	Privada

2- DATOS CATASTRALES			
Referencia catastral parcela	39087A015005670000YB	**Localización**	PB Viernoles 485 Pol 15 Parc 572
Referencia catastral edificación			

3- CARACTERÍSTICAS DE LA PARCELA						
Uso principal parcela		residencial		**Otros usos**	agrícola	
Superficie total (m²)		34.147,00		**% ocupacion**	0,61	
Viario acceso	**Cerramiento**	**Electricidad**	**Agua**	**Saneamiento**	**Alumbrado**	**Otros**
asfaltado	de fábrica	si				

4- CARACTERÍSTICAS DE LAS EDIFICACIONES					
	principal	**anejo 1**	**anejo 2**	**anejo 3**	**otros**
Uso	vivienda				
Antigüedad	1924				
Superficie ocupación (m²)	207,00				
Nº plantas(sobre/bajo rasante)	2				
Superficie construída (m²)	346,00				
Características constructivas:					
· Cerramiento de fachada	piedra				
· Tipo de cubierta	inclinada				
· Material de cubierta	teja				
· Estructura	muro de carga				
· Carpintería					
Estado	bueno				

IDENTIFICACIÓN y LOCALIZACIÓN	Sector 5 Nº 198
Finca, paraje "Monte Avellaneda".	

5- SITUACION URBANISTICA Y AMBIENTAL		
Clase y categoría de suelo	Suelo Rústico de Especial Protección de Producción Agroganadera	SR-EP-PA
Protección		
Afecciones	Línea eléctrica de 20KV.	
Observaciones	Edificación residencial aislada en buen estado vinculada a explotación agrícola con componente industrial de primera transformación.	

IDENTIFICACIÓN y LOCALIZACIÓN	Sector 5 Nº 199
Finca, paraje "Monte Avellaneda".	

LOCALIZACIÓN

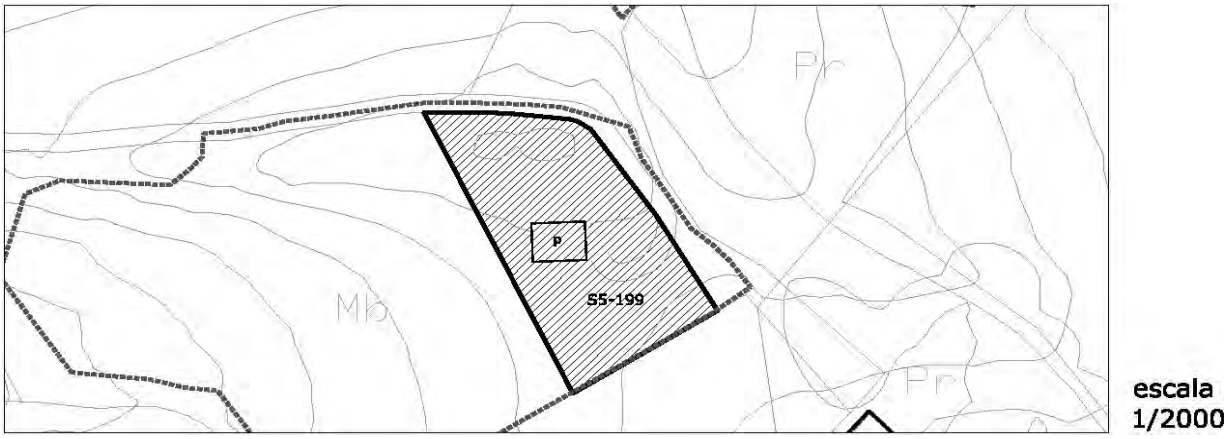

1- INFORMACIÓN GENERAL	
Situación	Monte Dobra
Acceso	Camino al monte Dobra
Titularidad	Privada

2- DATOS CATASTRALES			
Referencia catastral parcela	39087A015005790000YO	**Localización**	PB Viernoles 485B Pol 15 Parc 579
Referencia catastral edificación	001904100VN19E0001BB		

3- CARACTERÍSTICAS DE LA PARCELA						
Uso principal parcela		residencial		**Otros usos**	agrícola	
Superficie total (m²)		14.128,00		**% ocupacion**	1,08	
Viario acceso	**Cerramiento**	**Electricidad**	**Agua**	**Saneamiento**	**Alumbrado**	**Otros**
asfaltado	vegetal	si				

4- CARACTERÍSTICAS DE LAS EDIFICACIONES					
	principal	**anejo 1**	**anejo 2**	**anejo 3**	**otros**
Uso	vivienda				
Antigüedad	1924				
Superficie ocupación (m²)	152,00				
Nº plantas(sobre/bajo rasante)	2				
Superficie construída (m²)	265,00				
Características constructivas:					
· Cerramiento de fachada	piedra				
· Tipo de cubierta	inclinada				
· Material de cubierta	teja				
· Estructura	muro de carga				
· Carpintería					
Estado	bueno				

IDENTIFICACIÓN y LOCALIZACIÓN	Sector 5 Nº 199
Finca, paraje "Monte Avellaneda".	

5- SITUACION URBANISTICA Y AMBIENTAL		
Clase y categoría de suelo	Suelo Rústico de Especial Protección de Producción Agroganadera	SR-EP-PA
Protección		
Afecciones		
Observaciones	Edificación residencial aislada en buen estado vinculada a explotación agrícola.	

IDENTIFICACIÓN y LOCALIZACIÓN	Sector 5 Nº 200
Finca, paraje "Monte Avellaneda".	

LOCALIZACIÓN

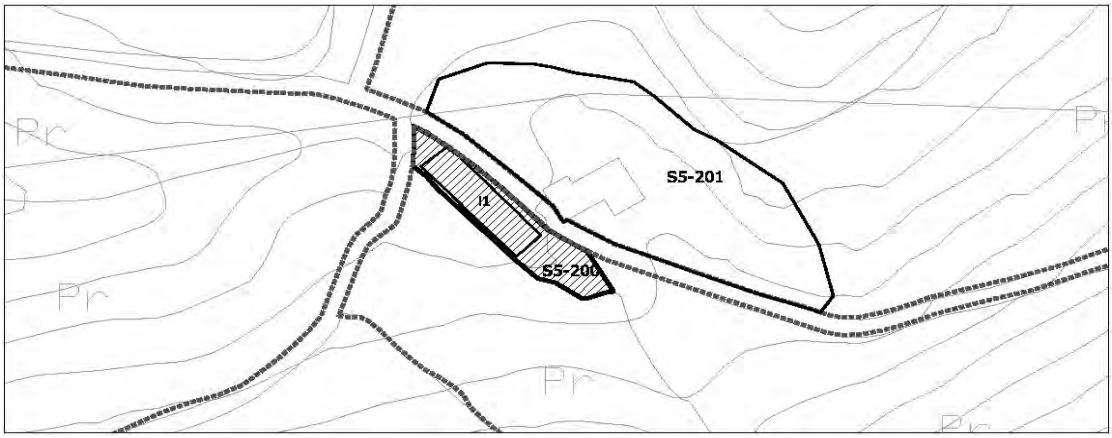

1- INFORMACIÓN GENERAL	
Situación	Monte Dobra
Acceso	Camino al monte Dobra
Titularidad	Privada

2- DATOS CATASTRALES			
Referencia catastral parcela	39087A015156040000YQ	**Localización**	PB Viernoles 485B Pol 15 Parc 579
Referencia catastral edificación			

3- CARACTERÍSTICAS DE LA PARCELA						
Uso principal parcela		agrícola		**Otros usos**		
Superficie total (m²)		22.091,00		**% ocupacion**	1,43	
Viario acceso	**Cerramiento**	**Electricidad**	**Agua**	**Saneamiento**	**Alumbrado**	**Otros**
asfaltado	vegetal					

4- CARACTERÍSTICAS DE LAS EDIFICACIONES					
	principal	**anejo 1**	**anejo 2**	**anejo 3**	**otros**
Uso					invernadero
Antigüedad					
Superficie ocupación (m²)					317,00
Nº plantas(sobre/bajo rasante)					1
Superficie construída (m²)					317,00
Características constructivas:					
· Cerramiento de fachada					otro
· Tipo de cubierta					inclinada
· Material de cubierta					otro
· Estructura					metálica
· Carpintería					metálico
Estado					bueno

IDENTIFICACIÓN y LOCALIZACIÓN	Sector 5 Nº 200
Finca, paraje "Monte Avellaneda".	

5- SITUACION URBANISTICA Y AMBIENTAL		
Clase y categoría de suelo	Suelo Rústico de Especial Protección Ganadero Forestal	SR-EP-GF
	Suelo Rústico de Especial Protección de Riberas	SR-EP-R
	Suelo Rústico de Especial Protección de Infraestructuras	SR-EP-I
Protección		
Afecciones	Línea eléctrica de de 400 KV.	
Observaciones	Invernadero agrícola en buen estado y con síntoma de actividad.	

IDENTIFICACIÓN y LOCALIZACIÓN	Sector 5 Nº 201
Finca, paraje "Monte Avellaneda".	

LOCALIZACIÓN

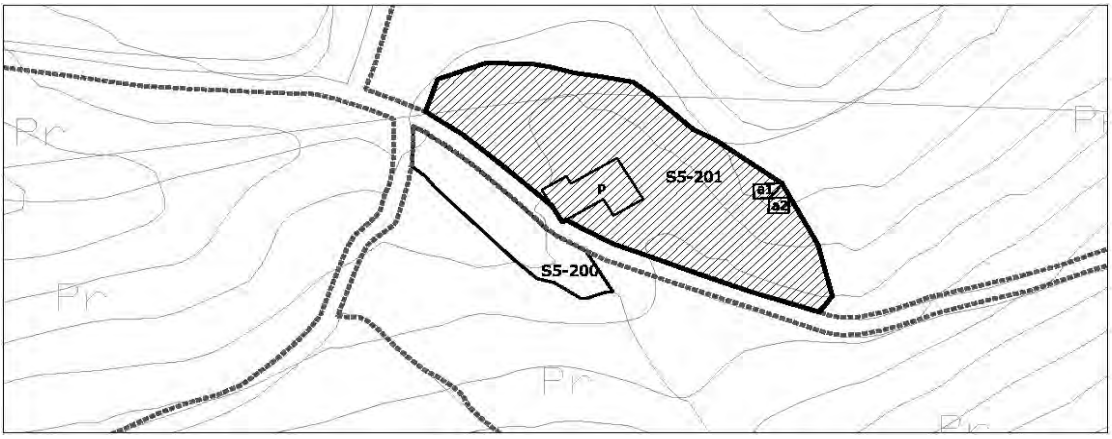

1- INFORMACIÓN GENERAL	
Situación	Monte Dobra
Acceso	Camino al monte Dobra
Titularidad	Privada

2- DATOS CATASTRALES			
Referencia catastral parcela	39087A015056040000YS	**Localización**	PB Viernoles 489A Pol 15 Parc 5604
Referencia catastral edificación			

3- CARACTERÍSTICAS DE LA PARCELA						
Uso principal parcela		residencial		**Otros usos**	agrícola	
Superficie total (m²)		37.842,00		**% ocupacion**	0,75	
Viario acceso	**Cerramiento**	**Electricidad**	**Agua**	**Saneamiento**	**Alumbrado**	**Otros**
asfaltado	vegetal					

4- CARACTERÍSTICAS DE LAS EDIFICACIONES					
	principal	**anejo 1**	**anejo 2**	**anejo 3**	**otros**
Uso	vivienda	agrícola	agrícola		
Antigüedad	1975				
Superficie ocupación (m²)	240,00	23,00	22,00		
Nº plantas(sobre/bajo rasante)	2	1	1		
Superficie construída (m²)	300,00	23,00	22,00		
Características constructivas:					
· Cerramiento de fachada	piedra	piedra	piedra		
· Tipo de cubierta	inclinada	inclinada	inclinada		
· Material de cubierta	teja	teja	teja		
· Estructura	muro de carga	muro de carga	muro de carga		
· Carpintería	madera	madera	madera		
Estado	bueno	bueno	bueno		

IDENTIFICACIÓN y LOCALIZACIÓN	Sector 5 Nº 201
Finca, paraje "Monte Avellaneda".	

5- SITUACION URBANISTICA Y AMBIENTAL		
Clase y categoría de suelo	Suelo Rústico de Especial Protección Ganadero Forestal	SR-EP-GF
	Suelo Rústico de Especial Protección de Infraestructuras	SR-EP-I
Protección		
Afecciones	Línea eléctrica de 400KV.	
Observaciones	Edificación residencial aislada en buen estado con anejos agrícolas y vinculado a explotaciones agropecuarias ocn ciero componente industrial ligado a primera transformación.	

IDENTIFICACIÓN y LOCALIZACIÓN	Sector 5 Nº 202
Finca, paraje "Monte Avellaneda".	

LOCALIZACIÓN

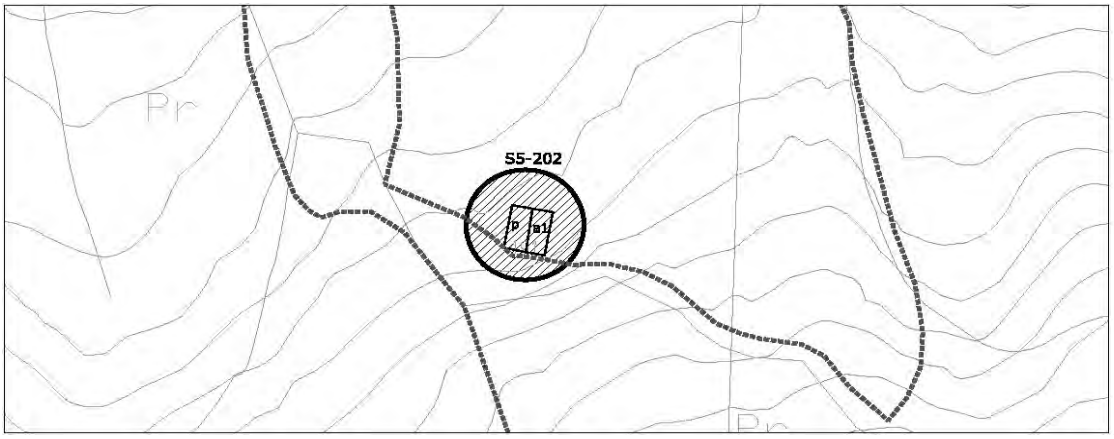

1- INFORMACIÓN GENERAL	
Situación	Monte Dobra
Acceso	Camino al monte Dobra
Titularidad	Privada

2- DATOS CATASTRALES			
Referencia catastral parcela	39087A015006050000YL	**Localización**	PB Viernoles 491 Pol 15 Parc 605
Referencia catastral edificación	39087A015006050001UB		

3- CARACTERÍSTICAS DE LA PARCELA						
Uso principal parcela		agrícola		**Otros usos**		
Superficie total (m²)		26.391,00		**% ocupacion**	0,51	
Viario acceso	**Cerramiento**	**Electricidad**	**Agua**	**Saneamiento**	**Alumbrado**	**Otros**
asfaltado	sin vallar	si				

4- CARACTERÍSTICAS DE LAS EDIFICACIONES					
	principal	**anejo 1**	**anejo 2**	**anejo 3**	**otros**
Uso	agrícola	agrícola			
Antigüedad	1930				
Superficie ocupación (m²)	70,00	64,00			
Nº plantas(sobre/bajo rasante)	1	1			
Superficie construída (m²)	70,00	64,00			
Características constructivas:					
· Cerramiento de fachada	piedra	bloque			
· Tipo de cubierta	inclinada	inclinada			
· Material de cubierta	teja	uralita			
· Estructura					
· Carpintería					
Estado	bueno	bueno			

IDENTIFICACIÓN y LOCALIZACIÓN	Sector 5 Nº 202
Finca, paraje "Monte Avellaneda".	

5- SITUACION URBANISTICA Y AMBIENTAL		
Clase y categoría de suelo	Suelo Rústico de Especial Protección Ganadero Forestal	SR-EP-GF
Protección		
Afecciones		
Observaciones	Edificaciónes agrícolas y ganaderas con ocmponente industrial vinculado al sector primario.	

IDENTIFICACIÓN y LOCALIZACIÓN	Sector 5 Nº 203
Finca, paraje "Monte Avellaneda".	

LOCALIZACIÓN

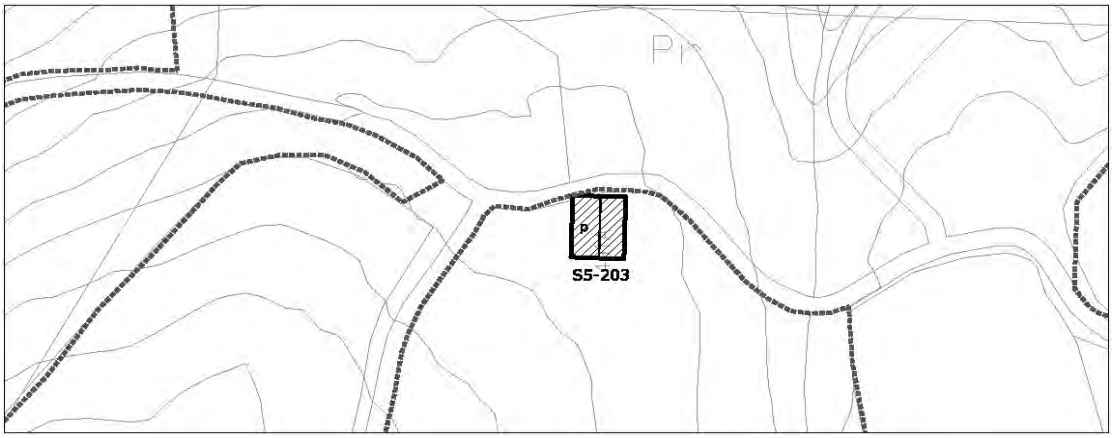

1- INFORMACIÓN GENERAL	
Situación	Monte Dobra
Acceso	Camino al monte Dobra
Titularidad	Privada

2- DATOS CATASTRALES			
Referencia catastral parcela	39087A015006310000YA	**Localización**	PB Viernoles 491A Pol 15 Parc 631
Referencia catastral edificación	39087A015006310001US		

3- CARACTERÍSTICAS DE LA PARCELA						
Uso principal parcela		agrícola		**Otros usos**		
Superficie total (m²)		25.984,00		**% ocupacion**	0,49	
Viario acceso	**Cerramiento**	**Electricidad**	**Agua**	**Saneamiento**	**Alumbrado**	**Otros**
asfaltado	sin vallar	si				

4- CARACTERÍSTICAS DE LAS EDIFICACIONES					
	principal	**anejo 1**	**anejo 2**	**anejo 3**	**otros**
Uso	agrícola				
Antigüedad	2003				
Superficie ocupación (m²)	127,00				
Nº plantas(sobre/bajo rasante)	2				
Superficie construída (m²)	210,00				
Características constructivas:					
· Cerramiento de fachada	piedra				
· Tipo de cubierta	inclinada				
· Material de cubierta	teja				
· Estructura	muro de carga				
· Carpintería					
Estado	bueno				

IDENTIFICACIÓN y LOCALIZACIÓN	Sector 5 Nº 203
Finca, paraje "Monte Avellaneda".	

5- SITUACION URBANISTICA Y AMBIENTAL		
Clase y categoría de suelo	Suelo Rústico de Especial Protección de Producción Agroganadera	SR-EP-PA
Protección		
Afecciones		
Observaciones	Edificacion residencial vinculada a explotación agrícola con componente industrial.	

IDENTIFICACIÓN y LOCALIZACIÓN	Sector 5 Nº 204
Finca, paraje "Monte Avellaneda".	

LOCALIZACIÓN

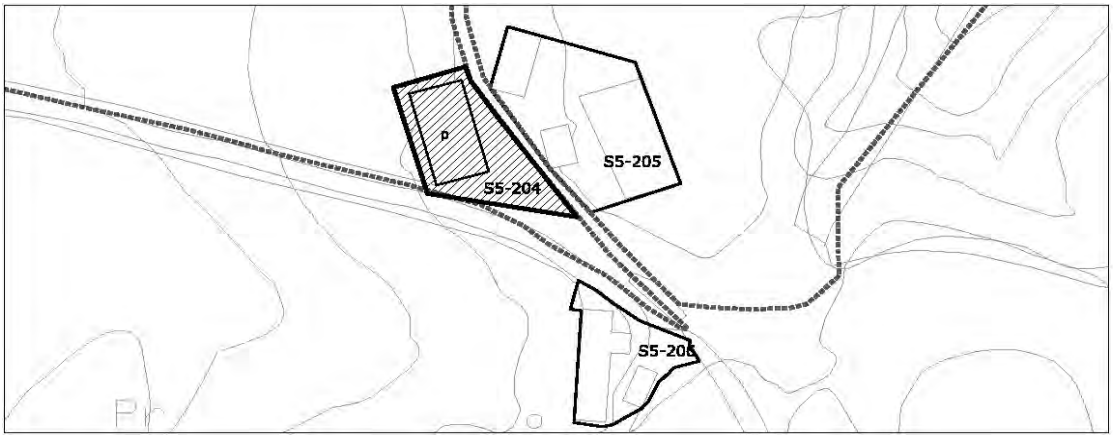

1- INFORMACIÓN GENERAL	
Situación	Monte Dobra
Acceso	Camino al monte Dobra
Titularidad	Privada

2- DATOS CATASTRALES			
Referencia catastral parcela	39087A015006260000YH	**Localización**	PB Viernoles 487A Pol 15 Parc 626
Referencia catastral edificación	39087A015006260001U		

3- CARACTERÍSTICAS DE LA PARCELA						
Uso principal parcela		residencial		**Otros usos**	agrícola	
Superficie total (m²)		19.305,00		**% ocupacion**	1,97	
Viario acceso	**Cerramiento**	**Electricidad**	**Agua**	**Saneamiento**	**Alumbrado**	**Otros**
asfaltado	metálica	si	si			

4- CARACTERÍSTICAS DE LAS EDIFICACIONES					
	principal	**anejo 1**	**anejo 2**	**anejo 3**	**otros**
Uso	vivienda				
Antigüedad	2006				
Superficie ocupación (m²)	380,00				
Nº plantas(sobre/bajo rasante)	2				
Superficie construída (m²)	696,00				
Características constructivas:					
· Cerramiento de fachada	bloque				
· Tipo de cubierta	inclinada				
· Material de cubierta	teja				
· Estructura	hormigón				
· Carpintería	metálico				
Estado	bueno				

IDENTIFICACIÓN y LOCALIZACIÓN	Sector 5 Nº 204
Finca, paraje "Monte Avellaneda".	

5- SITUACION URBANISTICA Y AMBIENTAL		
Clase y categoría de suelo	Suelo Rústico de Especial Protección de Producción Agroganadera	SR-EP-PA
Protección		
Afecciones		
Observaciones	Edificación residencial aislada en buen estado.	

IDENTIFICACIÓN y LOCALIZACIÓN	Sector 5 Nº 205
Finca, paraje "Monte Avellaneda".	

LOCALIZACIÓN

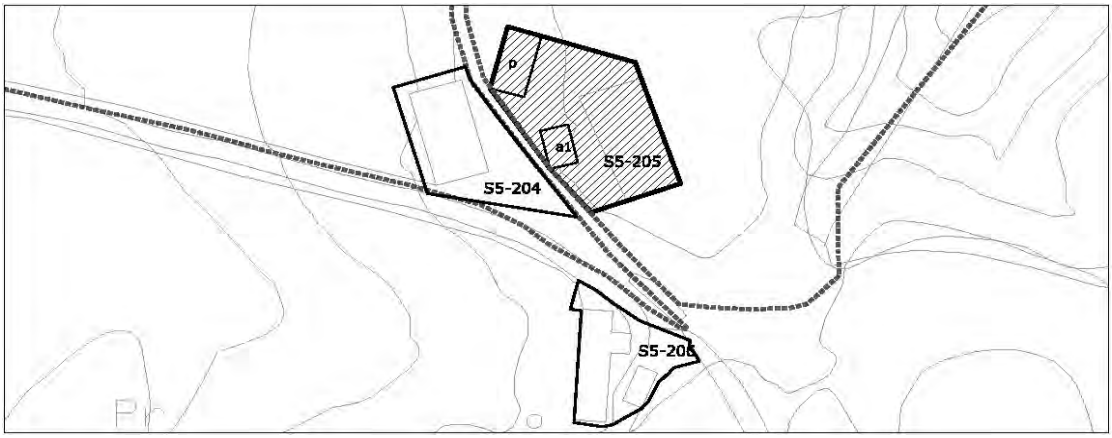

1- INFORMACIÓN GENERAL	
Situación	Monte Dobra
Acceso	Camino al monte Dobra
Titularidad	Privada

2- DATOS CATASTRALES			
Referencia catastral parcela	39087A015007800000YX	**Localización**	PB Viernoles 485 Pol 15 Parc 625
Referencia catastral edificación			

3- CARACTERÍSTICAS DE LA PARCELA						
Uso principal parcela		residencial		**Otros usos**	agrícola	
Superficie total (m²)		25.387,00		**% ocupacion**	0,98	
Viario acceso	**Cerramiento**	**Electricidad**	**Agua**	**Saneamiento**	**Alumbrado**	**Otros**
asfaltado	metálica	si	si			

4- CARACTERÍSTICAS DE LAS EDIFICACIONES					
	principal	**anejo 1**	**anejo 2**	**anejo 3**	**otros**
Uso	vivienda	agrícola			
Antigüedad	1924				
Superficie ocupación (m²)	167,00	82,00			
Nº plantas(sobre/bajo rasante)	2	1			
Superficie construída (m²)	334,00	82,00			
Características constructivas:					
· Cerramiento de fachada	piedra	enfoscado			
· Tipo de cubierta	inclinada	inclinada			
· Material de cubierta	teja	metálica			
· Estructura	muro de carga	muro de carga			
· Carpintería					
Estado	bueno	bueno			

IDENTIFICACIÓN y LOCALIZACIÓN	Sector 5 Nº 205
Finca, paraje "Monte Avellaneda".	

5- SITUACION URBANISTICA Y AMBIENTAL		
Clase y categoría de suelo	Suelo Rústico de Especial Protección de Producción Agroganadera	SR-EP-PA
Protección	Protección Ambiental Grado 2. Ficha SR-67del Catálogo de Elementos Protegidos en Suelo Rústico.	
Afecciones		
Observaciones	Edificación residencial aislada con anejo agropecuario vinculada a explotación ganadera con componente industrial.	

IDENTIFICACIÓN y LOCALIZACIÓN	Sector 5 Nº 206
Finca, paraje "Monte Avellaneda".	

LOCALIZACIÓN

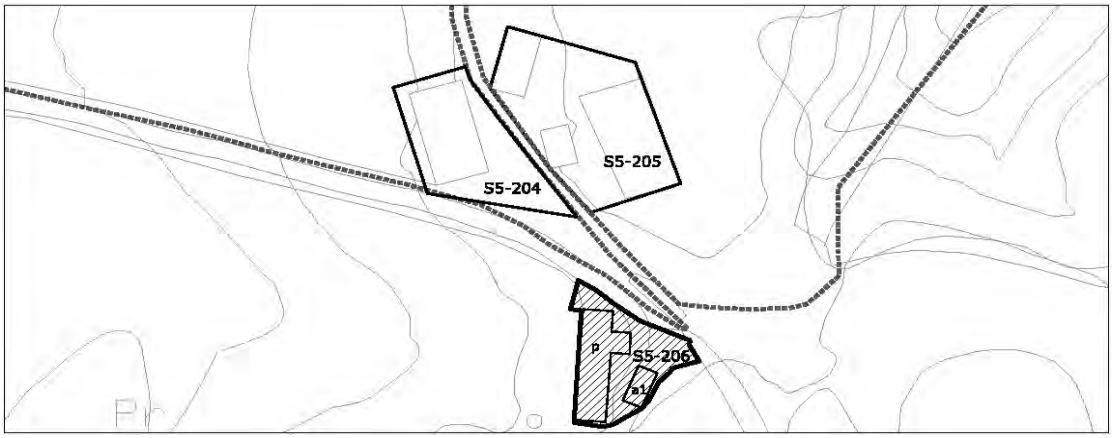

1- INFORMACIÓN GENERAL	
Situación	Monte Dobra
Acceso	Camino al monte Dobra
Titularidad	Privada

2- DATOS CATASTRALES			
Referencia catastral parcela	39087A015006250000YU	**Localización**	PB Viernoles 485 Pol 15 Parc 625
Referencia catastral edificación			

3- CARACTERÍSTICAS DE LA PARCELA						
Uso principal parcela		residencial		**Otros usos**	agrícola	
Superficie total (m²)		75.046,00		**% ocupacion**	0,45	
Viario acceso	**Cerramiento**	**Electricidad**	**Agua**	**Saneamiento**	**Alumbrado**	**Otros**
asfaltado	metálica	si	si			

4- CARACTERÍSTICAS DE LAS EDIFICACIONES					
	principal	**anejo 1**	**anejo 2**	**anejo 3**	**otros**
Uso	vivienda	agrícola			
Antigüedad	1924				
Superficie ocupación (m²)	283,00	56,00			
Nº plantas(sobre/bajo rasante)	2	1			
Superficie construída (m²)	408,00	56,00			
Características constructivas:					
· Cerramiento de fachada	piedra				
· Tipo de cubierta	inclinada	inclinada			
· Material de cubierta	teja	metálica			
· Estructura	muro de carga				
· Carpintería	metálico				
Estado	bueno				

IDENTIFICACIÓN y LOCALIZACIÓN	Sector 5 Nº 206
Finca, paraje "Monte Avellaneda".	

5- SITUACION URBANISTICA Y AMBIENTAL		
Clase y categoría de suelo	Suelo Rústico de Especial Protección de Producción Agroganadera	SR-EP-PA
Protección		
Afecciones		
Observaciones	Edificación residencial aislada con anejo agropecuario vinculada a explotación ganadera con componente industrial.	

IDENTIFICACIÓN y LOCALIZACIÓN	Sector 5 Nº 207
Finca, paraje "Monte Avellaneda".	

LOCALIZACIÓN

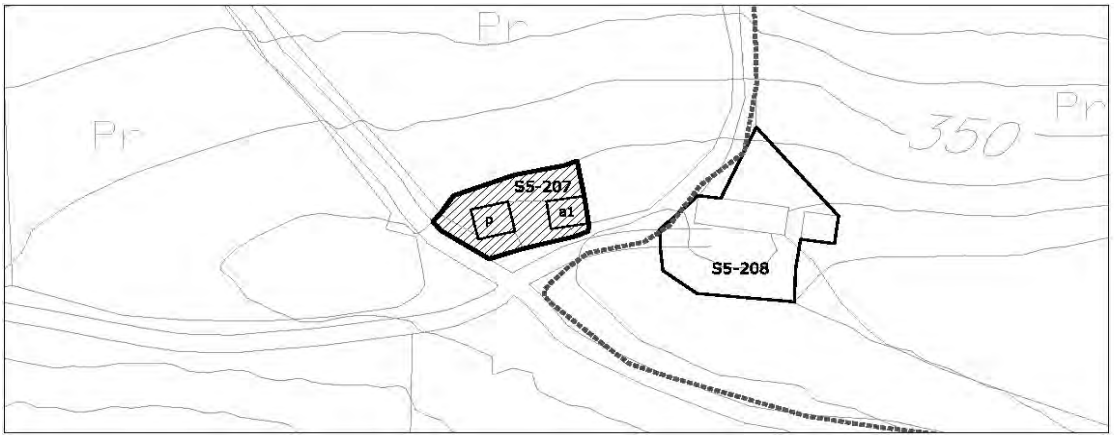

1- INFORMACIÓN GENERAL	
Situación	Monte Dobra
Acceso	Camino al monte Dobra
Titularidad	Privada

2- DATOS CATASTRALES			
Referencia catastral parcela	39087A015006430000YM	**Localización**	PB Viernoles 643 Pol 15 Parc 643
Referencia catastral edificación			

3- CARACTERÍSTICAS DE LA PARCELA						
Uso principal parcela		agrícola		**Otros usos**		
Superficie total (m²)		10.179,00		**% ocupacion**	1,60	
Viario acceso	**Cerramiento**	**Electricidad**	**Agua**	**Saneamiento**	**Alumbrado**	**Otros**
asfaltado	de fábrica	si				

4- CARACTERÍSTICAS DE LAS EDIFICACIONES					
	principal	**anejo 1**	**anejo 2**	**anejo 3**	**otros**
Uso	agrícola	agrícola			
Antigüedad	1924				
Superficie ocupación (m²)	85,00	78,00			
Nº plantas(sobre/bajo rasante)	1	1			
Superficie construída (m²)	85,00	78,00			
Características constructivas:					
· Cerramiento de fachada	piedra	piedra			
· Tipo de cubierta	inclinada	inclinada			
· Material de cubierta	teja	teja			
· Estructura	muro de carga	muro de carga			
· Carpintería	metálico	madera			
Estado	bueno	bueno			

IDENTIFICACIÓN y LOCALIZACIÓN	Sector 5 Nº 207
Finca, paraje "Monte Avellaneda".	

5- SITUACION URBANISTICA Y AMBIENTAL		
Clase y categoría de suelo	Suelo Rústico de Especial Protección Ganadero Forestal	SR-EP-GF
Protección	Protección Ambiental Grado 2. Fichas SR-69 del Catálogo de Elementos Protegidos en Suelo Rústico.	
Afecciones	Zona Arqeuológica Sumidero de las Palomas. 87001	
Observaciones	Edificaciones agrícolas aisladas en buen estado.	

IDENTIFICACIÓN y LOCALIZACIÓN	Sector 5 Nº 208
Finca, paraje "Monte Avellaneda".	

LOCALIZACIÓN

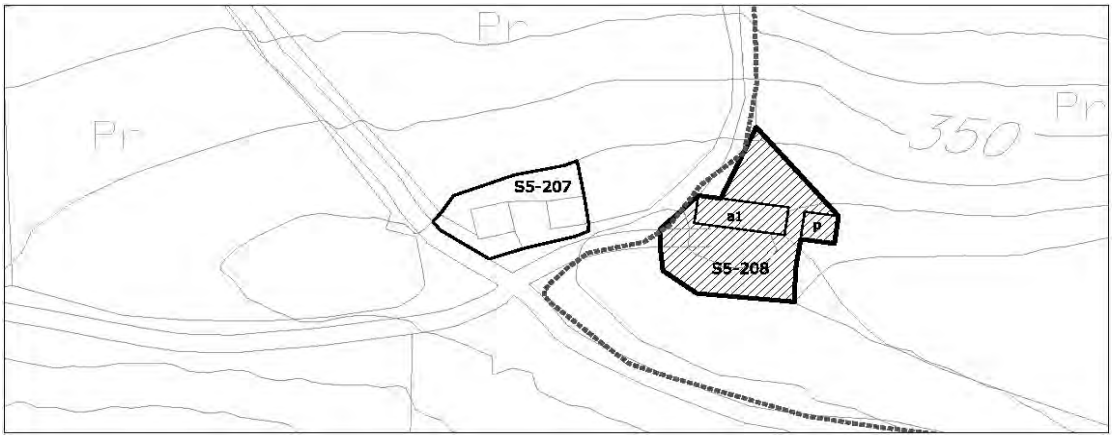

1- INFORMACIÓN GENERAL	
Situación	Monte Dobra
Acceso	Camino al monte Dobra
Titularidad	Privada

2- DATOS CATASTRALES			
Referencia catastral parcela	39087A015006420000YF	**Localización**	PB Viernoles 642 Pol 15 Parc 642
Referencia catastral edificación			

3- CARACTERÍSTICAS DE LA PARCELA						
Uso principal parcela		agrícola		**Otros usos**		
Superficie total (m²)		35.703,00		**% ocupacion**	0,72	
Viario acceso	**Cerramiento**	**Electricidad**	**Agua**	**Saneamiento**	**Alumbrado**	**Otros**
asfaltado	de fábrica	si				

4- CARACTERÍSTICAS DE LAS EDIFICACIONES					
	principal	**anejo 1**	**anejo 2**	**anejo 3**	**otros**
Uso	agrícola	agrícola			
Antigüedad	1924				
Superficie ocupación (m²)	70,00	188,00			
Nº plantas(sobre/bajo rasante)	2	1			
Superficie construída (m²)	140,00	188,00			
Características constructivas:					
· Cerramiento de fachada	piedra	piedra			
· Tipo de cubierta	inclinada	inclinada			
· Material de cubierta	teja	teja			
· Estructura	muro de carga	muro de carga			
· Carpintería	metálico	madera			
Estado	bueno	bueno			

IDENTIFICACIÓN y LOCALIZACIÓN	Sector 5 Nº 208
Finca, paraje "Monte Avellaneda".	

5- SITUACION URBANISTICA Y AMBIENTAL		
Clase y categoría de suelo	Suelo Rústico de Especial Protección Ganadero Forestal	SR-EP-GF
Protección	Protección Ambiental Grado 1. Fichas SR-68 del Catálogo de Elementos Protegidos en Suelo Rústico.	
Afecciones	Zona Arqeuológica Sumidero de las Palomas. 87001	
Observaciones	Edificaciones agrícolas adosadas en buen estado.	

IDENTIFICACIÓN y LOCALIZACIÓN	Sector 5 Nº 209
Finca, paraje "Monte Avellaneda".	

LOCALIZACIÓN

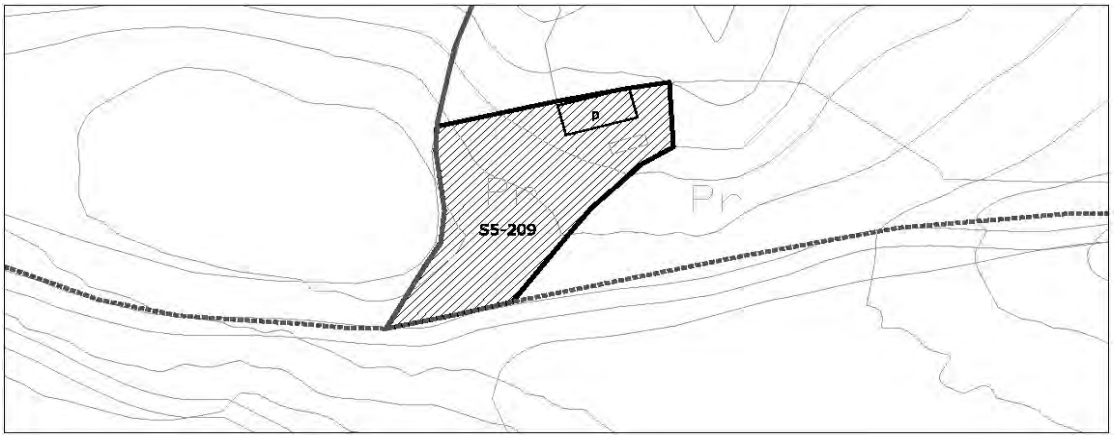

1- INFORMACIÓN GENERAL	
Situación	Monte Dobra
Acceso	Camino al monte Dobra
Titularidad	Privada

2- DATOS CATASTRALES			
Referencia catastral parcela	39087A015006390000YF	**Localización**	PB Viernoles 639 Pol 15 Parc 639
Referencia catastral edificación			

3- CARACTERÍSTICAS DE LA PARCELA						
Uso principal parcela		agrícola		**Otros usos**		
Superficie total (m²)		63.732,00		**% ocupacion**	0,26	
Viario acceso	**Cerramiento**	**Electricidad**	**Agua**	**Saneamiento**	**Alumbrado**	**Otros**
asfaltado	de fábrica	si				

4- CARACTERÍSTICAS DE LAS EDIFICACIONES					
	principal	**anejo 1**	**anejo 2**	**anejo 3**	**otros**
Uso	agrícola				
Antigüedad	1924				
Superficie ocupación (m²)	166,00				
Nº plantas(sobre/bajo rasante)	2				
Superficie construída (m²)	252,00				
Características constructivas:					
· Cerramiento de fachada	piedra				
· Tipo de cubierta	inclinada				
· Material de cubierta	teja				
· Estructura	muro de carga				
· Carpintería	metálico				
Estado	bueno				

IDENTIFICACIÓN y LOCALIZACIÓN	Sector 5 Nº 209
Finca, paraje "Monte Avellaneda".	

5- SITUACION URBANISTICA Y AMBIENTAL		
Clase y categoría de suelo	Suelo Rústico de Especial Protección Ganadero Forestal	SR-EP-GF
Protección		
Afecciones	Zona Arqeuológica Sumidero de las Palomas. 87001	
Observaciones	Edificacion ganadera en buen estado.	

IDENTIFICACIÓN y LOCALIZACIÓN	Sector 5 Nº 210
Finca, paraje "Monte Avellaneda".	

LOCALIZACIÓN

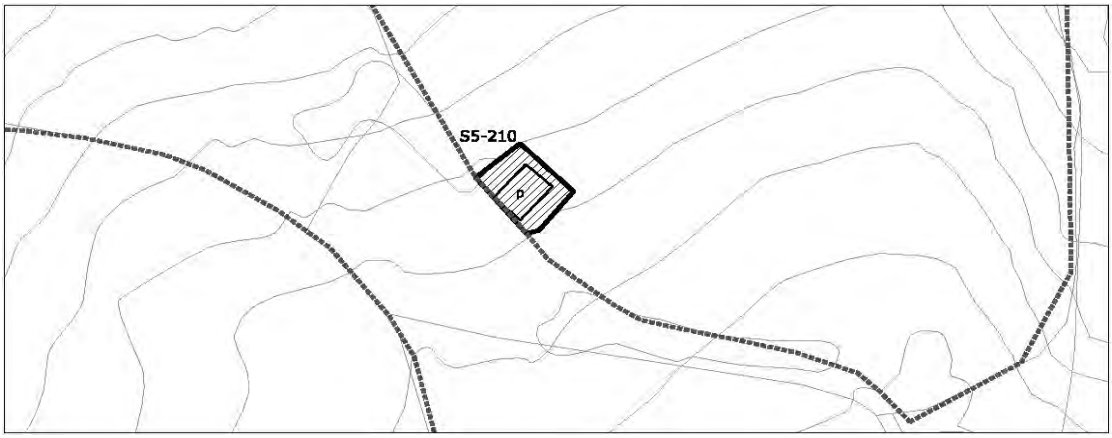

1- INFORMACIÓN GENERAL	
Situación	Monte Dobra
Acceso	Camino al monte Dobra
Titularidad	Privada

2- DATOS CATASTRALES			
Referencia catastral parcela	39087A015006470000YD	**Localización**	PB Viernoles 647 Pol 15 Parc 647
Referencia catastral edificación			

3- CARACTERÍSTICAS DE LA PARCELA						
Uso principal parcela		ganadero		**Otros usos**		
Superficie total (m²)		41.649,00		**% ocupacion**	0,29	
Viario acceso	**Cerramiento**	**Electricidad**	**Agua**	**Saneamiento**	**Alumbrado**	**Otros**
asfaltado	metálica	si	si			

4- CARACTERÍSTICAS DE LAS EDIFICACIONES					
	principal	**anejo 1**	**anejo 2**	**anejo 3**	**otros**
Uso	ganadero				
Antigüedad	1924				
Superficie ocupación (m²)	119,00				
Nº plantas(sobre/bajo rasante)	2				
Superficie construída (m²)	182,00				
Características constructivas:					
· Cerramiento de fachada	piedra				
· Tipo de cubierta	inclinada				
· Material de cubierta	teja				
· Estructura	muro de carga				
· Carpintería					
Estado	bueno				

IDENTIFICACIÓN y LOCALIZACIÓN	Sector 5 Nº 210
Finca, paraje "Monte Avellaneda".	

5- SITUACION URBANISTICA Y AMBIENTAL		
Clase y categoría de suelo	Suelo Rústico de Especial Protección Forestal	SR-EP-F
Protección		
Afecciones		
Observaciones	Edificación ganadera aislada en buen estado con síntomas de actividad.	

IDENTIFICACIÓN y LOCALIZACIÓN	Sector 5 Nº 211
Finca, paraje "Monte Avellaneda".	

LOCALIZACIÓN

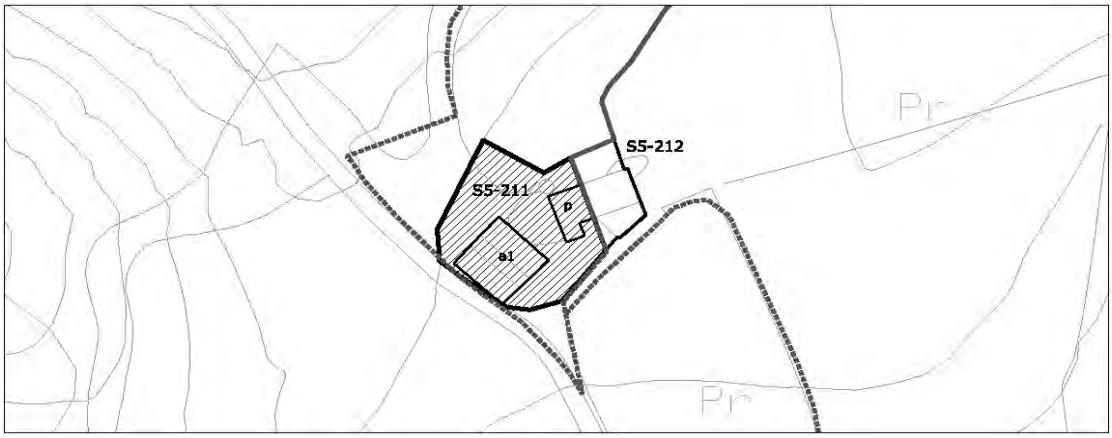

1- INFORMACIÓN GENERAL	
Situación	Monte Dobra
Acceso	Camino al monte Dobra
Titularidad	Privada

2- DATOS CATASTRALES			
Referencia catastral parcela	39087A015006640000YB	**Localización**	PB Viernoles 647 Pol 15 Parc 647
Referencia catastral edificación			

3- CARACTERÍSTICAS DE LA PARCELA						
Uso principal parcela		ganadero		**Otros usos**		
Superficie total (m²)		37.629,00		**% ocupacion**	1,46	
Viario acceso	**Cerramiento**	**Electricidad**	**Agua**	**Saneamiento**	**Alumbrado**	**Otros**
asfaltado	metálica	si	si			

4- CARACTERÍSTICAS DE LAS EDIFICACIONES					
	principal	**anejo 1**	**anejo 2**	**anejo 3**	**otros**
Uso	ganadero	ganadero			
Antigüedad	1924				
Superficie ocupación (m²)	241,00	307,00			
Nº plantas(sobre/bajo rasante)	1	1			
Superficie construída (m²)	241,00	307,00			
Características constructivas:					
· Cerramiento de fachada	piedra	bloque			
· Tipo de cubierta	inclinada	plana			
· Material de cubierta	teja	hormigón			
· Estructura	muro de carga	hormigón			
· Carpintería					
Estado	bueno	bueno			

IDENTIFICACIÓN y LOCALIZACIÓN	Sector 5 Nº 211
Finca, paraje "Monte Avellaneda".	

5- SITUACION URBANISTICA Y AMBIENTAL		
Clase y categoría de suelo	Suelo Rústico de Especial Protección Ganadero Forestal	SR-EP-GF
Protección	Protección Ambiental Grado 1. Ficha SR-65 del Catálogo de Elementos Protegidos en Suelo Rústico.	
Afecciones		
Observaciones	Edificación ganadera adosada con anejos agrícolas en buen estado con síntomas de actividad.	

IDENTIFICACIÓN y LOCALIZACIÓN	Sector 5 Nº 212
Finca, paraje "Monte Avellaneda".	

LOCALIZACIÓN

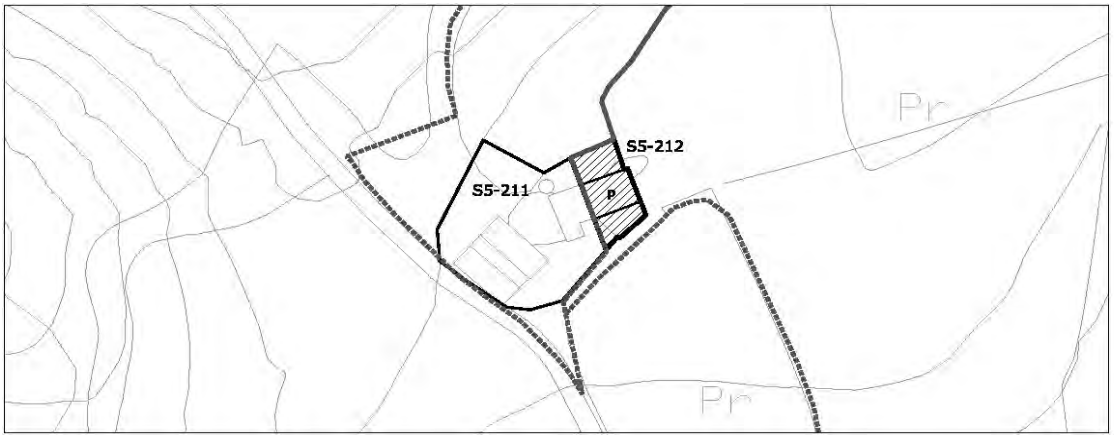

1- INFORMACIÓN GENERAL	
Situación	Monte Dobra
Acceso	Camino al monte Dobra
Titularidad	Privada

2- DATOS CATASTRALES			
Referencia catastral parcela	39087A015008580000YQ	**Localización**	PB Viernoles 345A Pol 15 Parc 858
Referencia catastral edificación			

3- CARACTERÍSTICAS DE LA PARCELA						
Uso principal parcela		residencial		**Otros usos**	agrícola	
Superficie total (m²)		36.379,00		**% ocupacion**	0,36	
Viario acceso	**Cerramiento**	**Electricidad**	**Agua**	**Saneamiento**	**Alumbrado**	**Otros**
asfaltado	metálica	si	si			

4- CARACTERÍSTICAS DE LAS EDIFICACIONES					
	principal	**anejo 1**	**anejo 2**	**anejo 3**	**otros**
Uso	vivienda				
Antigüedad	1924				
Superficie ocupación (m²)	132,00				
Nº plantas(sobre/bajo rasante)	2				
Superficie construída (m²)	213,00				
Características constructivas:					
· Cerramiento de fachada	piedra				
· Tipo de cubierta	inclinada				
· Material de cubierta	teja				
· Estructura	muro de carga				
· Carpintería					
Estado	bueno				

IDENTIFICACIÓN y LOCALIZACIÓN	Sector 5 Nº 212
Finca, paraje "Monte Avellaneda".	

5- SITUACION URBANISTICA Y AMBIENTAL		
Clase y categoría de suelo	Suelo Rústico de Especial Protección Ganadero Forestal	SR-EP-GF
Protección	Protección Ambiental Grado 1. Ficha SR-65 del Catálogo de Elementos Protegidos en Suelo Rústico.	
Afecciones		
Observaciones	Edificación residencial adosada vinculada a explotación agrícola en buen estado.	

IDENTIFICACIÓN y LOCALIZACIÓN	Sector 5 Nº 213
Finca, paraje "Monte Avellaneda".	

LOCALIZACIÓN

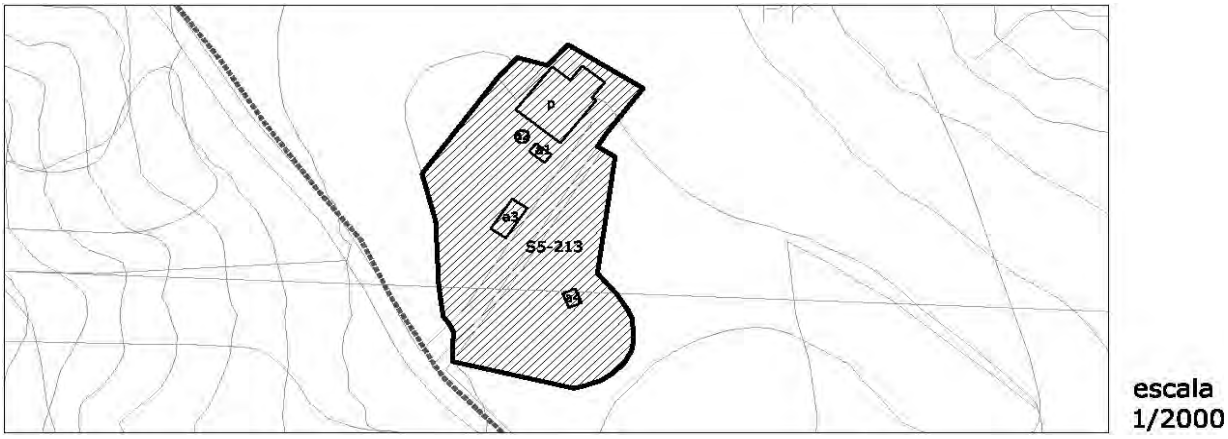

1- INFORMACIÓN GENERAL	
Situación	Monte Dobra
Acceso	Camino al monte Dobra
Titularidad	Privada

2- DATOS CATASTRALES			
Referencia catastral parcela	39087A015006510000YX	**Localización**	PB Viernoles 345A Pol 15 Parc 858
Referencia catastral edificación			

3- CARACTERÍSTICAS DE LA PARCELA						
Uso principal parcela		residencial		**Otros usos**	agrícola	
Superficie total (m²)		##########		**% ocupacion**	0,33	
Viario acceso	**Cerramiento**	**Electricidad**	**Agua**	**Saneamiento**	**Alumbrado**	**Otros**
asfaltado	metálica	si	si			

4- CARACTERÍSTICAS DE LAS EDIFICACIONES					
	principal	**anejo 1**	**anejo 2**	**anejo 3**	**anejo 4**
Uso	vivienda	almacén	almacén	agrícola	agrícola
Antigüedad	1990				
Superficie ocupación (m²)	268,00	15,00	10,00	48,00	15,00
Nº plantas(sobre/bajo rasante)	1	1	1	1	1
Superficie construída (m²)	268,00	15,00	10,00	48,00	15,00
Características constructivas:					
· Cerramiento de fachada	piedra				
· Tipo de cubierta	inclinada			inclinada	
· Material de cubierta	teja			teja	
· Estructura	muro de carga				
· Carpintería					
Estado	bueno				

IDENTIFICACIÓN y LOCALIZACIÓN	Sector 5 Nº 213
Finca, paraje "Monte Avellaneda".	

5- SITUACION URBANISTICA Y AMBIENTAL		
Clase y categoría de suelo	Suelo Rústico de Especial Protección Ganadero Forestal	SR-EP-GF
Protección	Protección Ambiental Grado 1. Ficha SR-66 del Catálogo de Elementos Protegidos en Suelo Rústico.	
Afecciones		
Observaciones	Edificación residencial aislada vinculada a explotación agrícola en buen estado con varios anejos agrícolas.	

IDENTIFICACIÓN y LOCALIZACIÓN	Sector 5 Nº 214
Finca, paraje "Monte Avellaneda".	

LOCALIZACIÓN

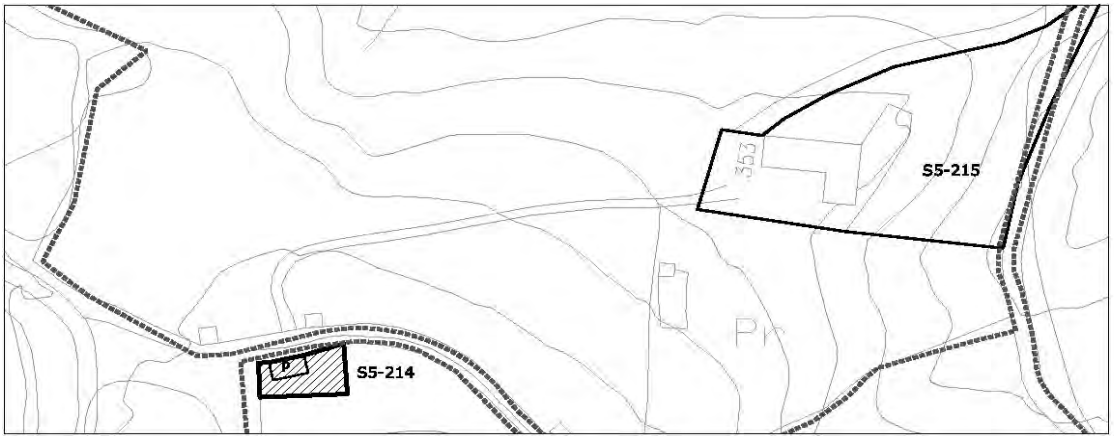

1- INFORMACIÓN GENERAL	
Situación	Monte Dobra
Acceso	Camino al monte Dobra
Titularidad	Privada

2- DATOS CATASTRALES			
Referencia catastral parcela	39087A015006540000YE	**Localización**	PB Viernoles 654 Pol 15 Parc 654
Referencia catastral edificación			

3- CARACTERÍSTICAS DE LA PARCELA						
Uso principal parcela		agrícola		**Otros usos**		
Superficie total (m²)		31.129,00		**% ocupacion**	0,15	
Viario acceso	**Cerramiento**	**Electricidad**	**Agua**	**Saneamiento**	**Alumbrado**	**Otros**
asfaltado	metálica	si	si			

4- CARACTERÍSTICAS DE LAS EDIFICACIONES					
	principal	**anejo 1**	**anejo 2**	**anejo 3**	**otros**
Uso	agrícola				
Antigüedad	1990				
Superficie ocupación (m²)	48,00				
Nº plantas(sobre/bajo rasante)	1				
Superficie construída (m²)	48,00				
Características constructivas:					
· Cerramiento de fachada	bloque				
· Tipo de cubierta	inclinada				
· Material de cubierta	metálica				
· Estructura	muro de carga				
· Carpintería					
Estado	bueno				

IDENTIFICACIÓN y LOCALIZACIÓN	Sector 5 Nº 214
Finca, paraje "Monte Avellaneda".	

5- SITUACION URBANISTICA Y AMBIENTAL		
Clase y categoría de suelo	Suelo Rústico de Especial Protección Monte Dobra Protección Ambiental Paisajística de Parques Naturales y Zonas Verdes	SR-EP-MD-PAP
Protección		
Afecciones		
Observaciones	Cobertizo para aperos.	

IDENTIFICACIÓN y LOCALIZACIÓN	Sector 5 Nº 215
Finca, paraje "Monte Avellaneda".	

LOCALIZACIÓN

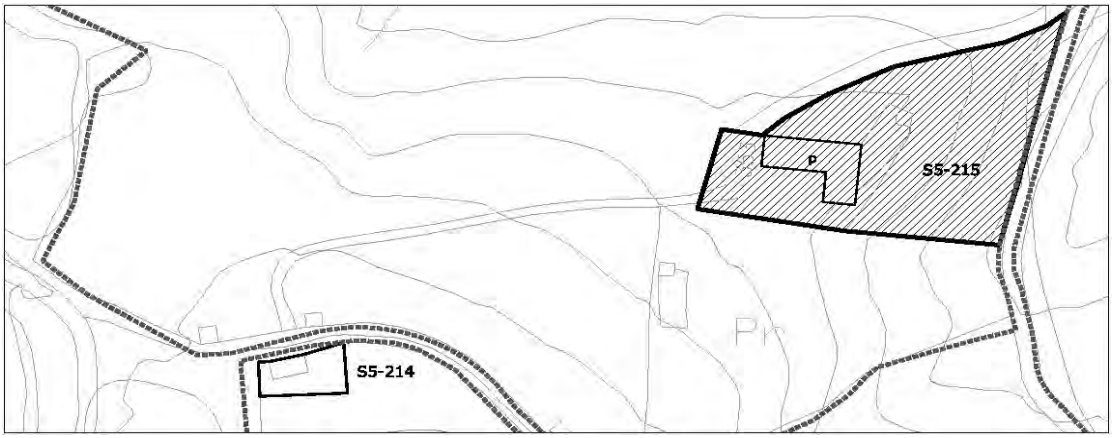

1- INFORMACIÓN GENERAL	
Situación	Monte Dobra
Acceso	Camino al monte Dobra
Titularidad	Privada

2- DATOS CATASTRALES			
Referencia catastral parcela	39087A015006530000YJ	**Localización**	PB Viernoles 353 Pol 15 Parc 653
Referencia catastral edificación	39087A015006530001UK		

3- CARACTERÍSTICAS DE LA PARCELA						
Uso principal parcela		residencial		**Otros usos**	agrícola	
Superficie total (m²)		70.201,00		**% ocupacion**	0,42	
Viario acceso	**Cerramiento**	**Electricidad**	**Agua**	**Saneamiento**	**Alumbrado**	**Otros**
asfaltado	metálica	si	si			

4- CARACTERÍSTICAS DE LAS EDIFICACIONES					
	principal	**anejo 1**	**anejo 2**	**anejo 3**	**otros**
Uso	vivienda				
Antigüedad	1990				
Superficie ocupación (m²)	293,00				
Nº plantas(sobre/bajo rasante)	2				
Superficie construída (m²)	479,00				
Características constructivas:					
· Cerramiento de fachada	piedra				
· Tipo de cubierta	inclinada				
· Material de cubierta	teja				
· Estructura	muro de carga				
· Carpintería					
Estado	bueno				

IDENTIFICACIÓN y LOCALIZACIÓN	Sector 5 Nº 215
Finca, paraje "Monte Avellaneda".	

5- SITUACION URBANISTICA Y AMBIENTAL		
Clase y categoría de suelo	Suelo Rústico de Especial Protección Ganadero Forestal	SR-EP-GF
Protección		
Afecciones		
Observaciones	Edificación residencial aislada vinculada a explotación ganadera en buen estado y componente industrial ligada a primera transformación.	

IDENTIFICACIÓN y LOCALIZACIÓN	Sector 5 Nº 216
Finca, paraje "Monte Avellaneda".	

LOCALIZACIÓN

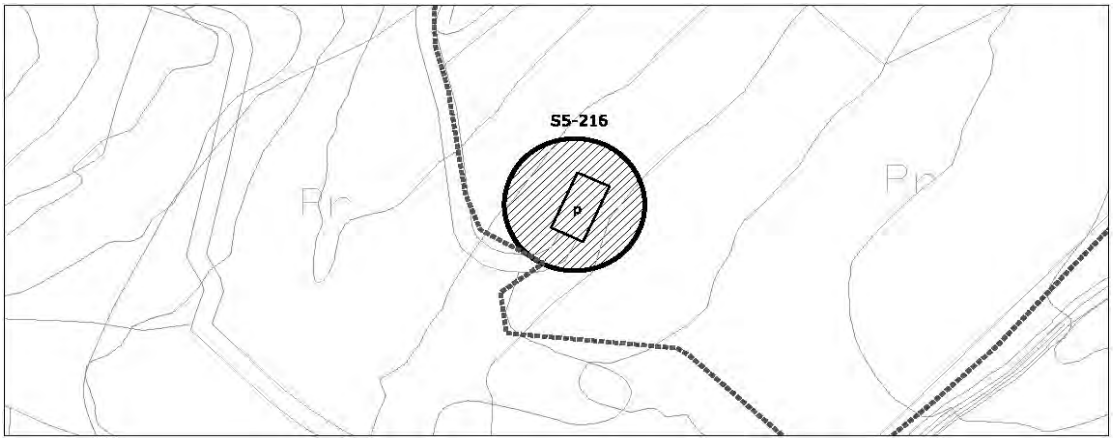

1- INFORMACIÓN GENERAL	
Situación	Monte Dobra
Acceso	Camino al monte Dobra
Titularidad	Privada

2- DATOS CATASTRALES			
Referencia catastral parcela	39087A015006570000YU	**Localización**	PB Viernoles 657Pol 15 Parc 657
Referencia catastral edificación			

3- CARACTERÍSTICAS DE LA PARCELA						
Uso principal parcela		agrícola		**Otros usos**		
Superficie total (m²)		##########		**% ocupacion**	0,09	
Viario acceso	**Cerramiento**	**Electricidad**	**Agua**	**Saneamiento**	**Alumbrado**	**Otros**
asfaltado	metálica	si	si			

4- CARACTERÍSTICAS DE LAS EDIFICACIONES					
	principal	**anejo 1**	**anejo 2**	**anejo 3**	**otros**
Uso	agrícola				
Antigüedad	1924				
Superficie ocupación (m²)	156,00				
Nº plantas(sobre/bajo rasante)	2				
Superficie construída (m²)	280,00				
Características constructivas:					
· Cerramiento de fachada	piedra				
· Tipo de cubierta	inclinada				
· Material de cubierta	teja				
· Estructura	muro de carga				
· Carpintería					
Estado	bueno				

IDENTIFICACIÓN y LOCALIZACIÓN	Sector 5 Nº 216
Finca, paraje "Monte Avellaneda".	

5- SITUACION URBANISTICA Y AMBIENTAL		
Clase y categoría de suelo	Suelo Rústico de Especial Protección Monte Dobra Protección Ambiental Paisajística de Parques Naturales y Zonas Verdes	SR-EP-MD-PAP
Protección		
Afecciones		
Observaciones	Edificación agrícola aislada en buen estado.	

IDENTIFICACIÓN y LOCALIZACIÓN	Sector 5 Nº 217
Finca, paraje "Monte Avellaneda".	

LOCALIZACIÓN

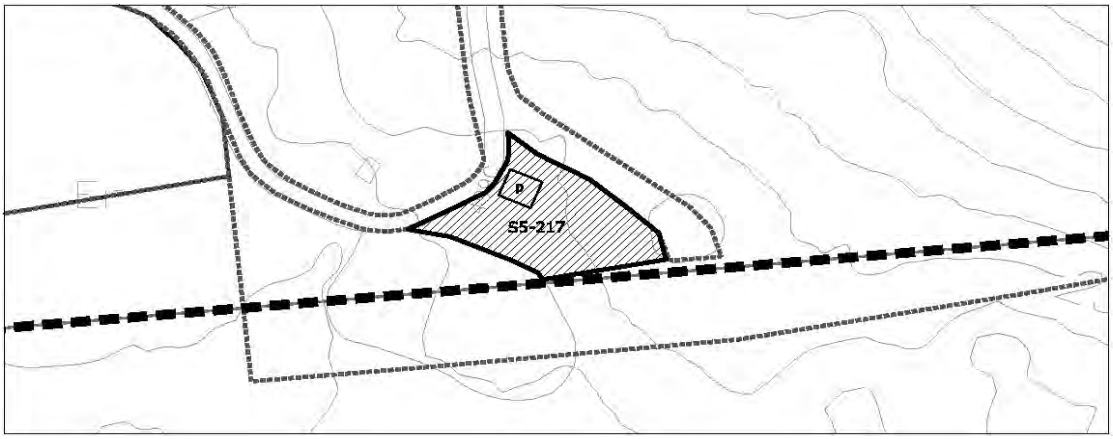

1- INFORMACIÓN GENERAL	
Situación	Monte Dobra
Acceso	Camino al monte Dobra
Titularidad	Privada

2- DATOS CATASTRALES			
Referencia catastral parcela	39087A015005650000YW	**Localización**	PB Viernoles 499C Pol 15 Parc 565
Referencia catastral edificación	001909300VN19E0001IB		

3- CARACTERÍSTICAS DE LA PARCELA						
Uso principal parcela		industrial-almacén		**Otros usos**		
Superficie total (m²)		91.868,00		**% ocupacion**	0,07	
Viario acceso	**Cerramiento**	**Electricidad**	**Agua**	**Saneamiento**	**Alumbrado**	**Otros**
asfaltado	sin vallar	si				

4- CARACTERÍSTICAS DE LAS EDIFICACIONES					
	principal	**anejo 1**	**anejo 2**	**anejo 3**	**otros**
Uso	almacén				
Antigüedad	1976				
Superficie ocupación (m²)	68,00				
Nº plantas(sobre/bajo rasante)	1				
Superficie construída (m²)	68,00				
Características constructivas:					
· Cerramiento de fachada	enfoscado				
· Tipo de cubierta	inclinada				
· Material de cubierta	teja				
· Estructura					
· Carpintería					
Estado	bueno				

IDENTIFICACIÓN y LOCALIZACIÓN	Sector 5 Nº 217
Finca, paraje "Monte Avellaneda".	

5- SITUACION URBANISTICA Y AMBIENTAL		
Clase y categoría de suelo	Suelo Rústico de Especial Protección Monte Dobra Protección Ambiental Paisajística de Proyecto de Actuación Paisajística	SR-EP-MD-AP
Protección		
Afecciones		
Observaciones	Almacén vinculado a las canteras colindantes, en buen estado y con síntomas de actividad.	

IDENTIFICACIÓN y LOCALIZACIÓN	Sector 5 Nº 218
Finca, paraje "Monte Avellaneda".	

LOCALIZACIÓN

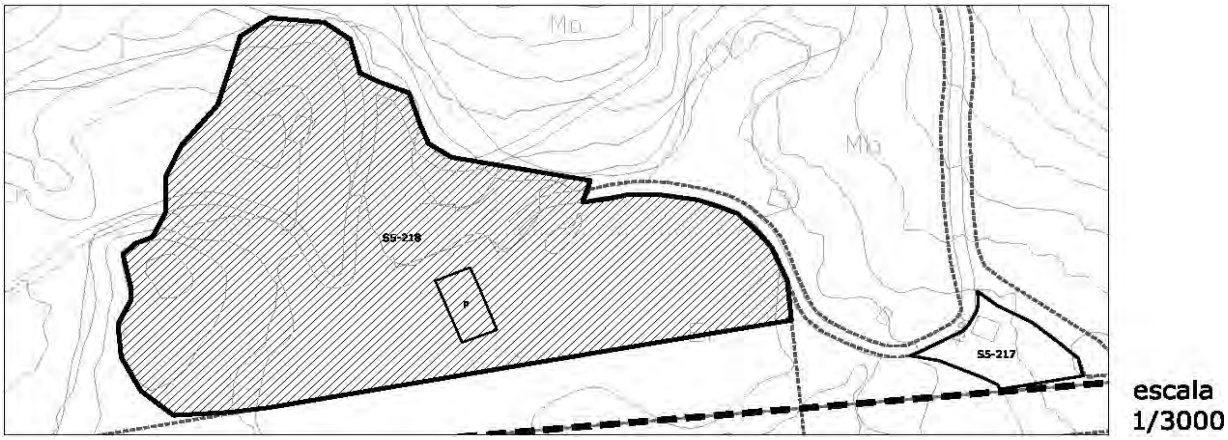

1- INFORMACIÓN GENERAL	
Situación	Monte Dobra
Acceso	Camino al monte Dobra
Titularidad	Privada

2- DATOS CATASTRALES			
Referencia catastral parcela	39087A015005330000YW	**Localización**	PB Viernoles 499F Pol 15 Parc 533
Referencia catastral edificación	001909400VN19E0001JB ; 001909500VN19E0001EB		

3- CARACTERÍSTICAS DE LA PARCELA						
Uso principal parcela		industrial cantera-gravera		**Otros usos**		
Superficie total (m²)		##########		**% ocupacion**	0,28	
Viario acceso	**Cerramiento**	**Electricidad**	**Agua**	**Saneamiento**	**Alumbrado**	**Otros**
asfaltado	sin vallar	si				

4- CARACTERÍSTICAS DE LAS EDIFICACIONES					
	principal	**anejo 1**	**anejo 2**	**anejo 3**	**otros**
Uso	almacén	industrial			
Antigüedad	1980	1980			
Superficie ocupación (m²)	453,00	47,00			
Nº plantas(sobre/bajo rasante)	1	1			
Superficie construída (m²)	453,00	47,00			
Características constructivas:					
· Cerramiento de fachada	bloque	metálico			
· Tipo de cubierta	inclinada	inclinada			
· Material de cubierta	metálica	metálica			
· Estructura	hormigón				
· Carpintería					
Estado	bueno	bueno			

IDENTIFICACIÓN y LOCALIZACIÓN	Sector 5 Nº 218
Finca, paraje "Monte Avellaneda".	

5- SITUACION URBANISTICA Y AMBIENTAL		
Clase y categoría de suelo	Suelo Rústico de Especial Protección Monte Dobra Protección Ambiental Paisajística de Proyecto de Actuación Paisajística	SR-EP-MD-AP
Protección		
Impacto Ambiental		
Afecciones		
Observaciones	Explotación extractiva en buen estado y con síntomas de actividad.	

IDENTIFICACIÓN y LOCALIZACIÓN	Sector 5 Nº 219
Finca, paraje "Jorguía".	

LOCALIZACIÓN

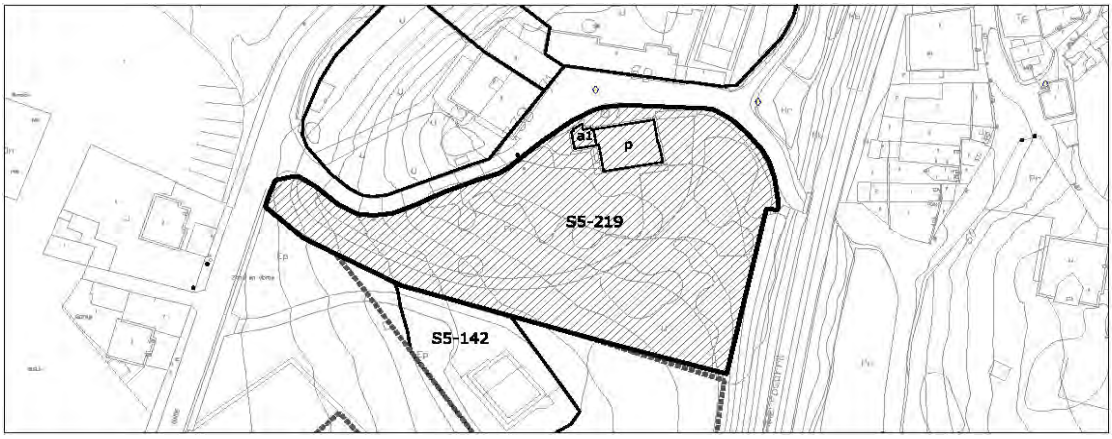

1- INFORMACIÓN GENERAL	
Situación	Viernoles
Acceso	Camino Viernoles Herrería
Titularidad	Privada

2- DATOS CATASTRALES			
Referencia catastral parcela	39087A015003660000YE	**Localización**	PB Viernoles 67 Pol 15 Parc 366
Referencia catastral edificación	39087A015003660001UR		

3- CARACTERÍSTICAS DE LA PARCELA						
Uso principal parcela		residencial		**Otros usos**		
Superficie total (m²)		5.549,00		**% ocupacion**	3,98	
Viario acceso	**Cerramiento**	**Electricidad**	**Agua**	**Saneamiento**	**Alumbrado**	**Otros**
asfaltado	de fábrica	si	si		si	

4- CARACTERÍSTICAS DE LAS EDIFICACIONES					
	principal	**anejo 1**	**anejo 2**	**anejo 3**	**otros**
Uso	vivienda	vivienda			
Antigüedad	1980	1980			
Superficie ocupación (m²)	190,00	31,00			
Nº plantas(sobre/bajo rasante)	3	1			
Superficie construída (m²)	570,00	31,00			
Características constructivas:					
· Cerramiento de fachada	enfoscado	enfoscado			
· Tipo de cubierta	inclinada	inclinada			
· Material de cubierta	teja	teja			
· Estructura	muro de carga	muro de carga			
· Carpintería	madera	madera			
Estado	bueno	bueno			

IDENTIFICACIÓN y LOCALIZACIÓN	Sector 5 Nº 219
Finca, paraje "Jorguía".	

5- SITUACION URBANISTICA Y AMBIENTAL		
Clase y categoría de suelo	Suelo Rústico de Especial Protección de Recurso de Suelo	SR-EP-RS
Protección	Protección Integral. Ficha SR-72 del Catálogo de Elementos Protegidos en Suelo Rústico.	
Afecciones	Límite de edificación del ferrocarril RENFE Santander-Palencia Límite de edificación de la carretera CA-700	
Observaciones	Edificación residencial aislada en gran parcela con anejos adosado. La parcela está ajardinada con fines recreativos y alberga una masa de arbolado interesante.	

IDENTIFICACIÓN y LOCALIZACIÓN	Sector 5 Nº 220
Finca, paraje "Jorguía".	

LOCALIZACIÓN

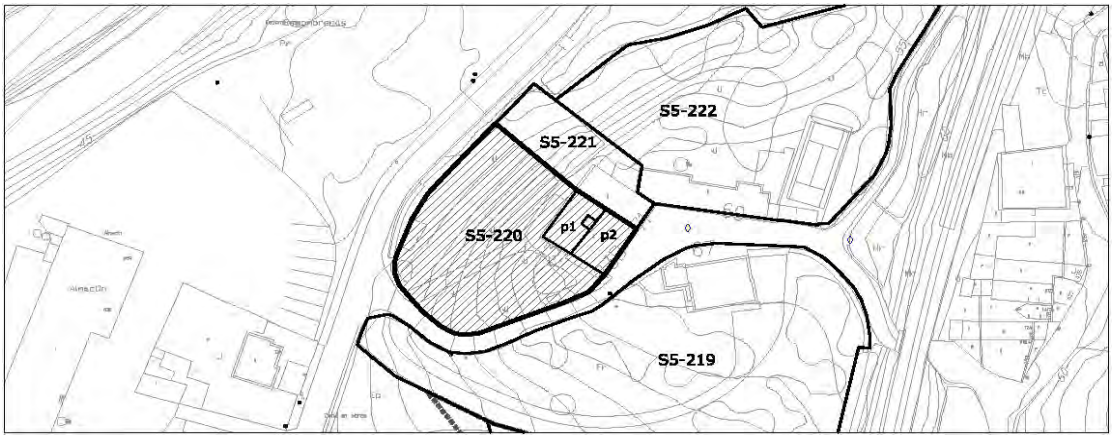

1- INFORMACIÓN GENERAL	
Situación	Viernoles
Acceso	Camino Viernoles Herrería
Titularidad	Privada

2- DATOS CATASTRALES			
Referencia catastral parcela	39087A015002920000YF	**Localización**	PB Viernoles 73 Pol 15 Parc 292
Referencia catastral edificación	39087A015002920001UG		

3- CARACTERÍSTICAS DE LA PARCELA						
Uso principal parcela		residencial		**Otros usos**		
Superficie total (m²)		2.224,00		**% ocupacion**	13,17	
Viario acceso	**Cerramiento**	**Electricidad**	**Agua**	**Saneamiento**	**Alumbrado**	**Otros**
asfaltado	de fábrica	si	si		si	

4- CARACTERÍSTICAS DE LAS EDIFICACIONES					
	principal 1	**principal 2**	**anejo 1**	**anejo 2**	**otros**
Uso	vivienda	vivienda			
Antigüedad	1924	1924			
Superficie ocupación (m²)	134,00	159,00			
Nº plantas(sobre/bajo rasante)	2	2			
Superficie construída (m²)	268,00	420,00			
Características constructivas:					
· Cerramiento de fachada	enfoscado	enfoscado			
· Tipo de cubierta	inclinada	inclinada			
· Material de cubierta	teja	teja			
· Estructura	muro de carga	muro de carga			
· Carpintería	madera	madera			
Estado	bueno	bueno			

IDENTIFICACIÓN y LOCALIZACIÓN	Sector 5 Nº 220
Finca, paraje "Jorguía".	

5- SITUACION URBANISTICA Y AMBIENTAL		
Clase y categoría de suelo	Suelo Rústico de Especial Protección de Recurso de Suelo	SR-EP-RS
Protección	Protección Estructural. Ficha SR-73 del Catálogo de Elementos Protegidos en Suelo Rústico.	
Afecciones	Límite de edificación de la carretera CA-700.	
Observaciones	Edificación residencial adosada en buen estado. La parcela se encuentra ajardinada con fines recreativos y está totalmente cercada.	

IDENTIFICACIÓN y LOCALIZACIÓN	Sector 5 Nº 221
Finca, paraje "Jorguía".	

LOCALIZACIÓN

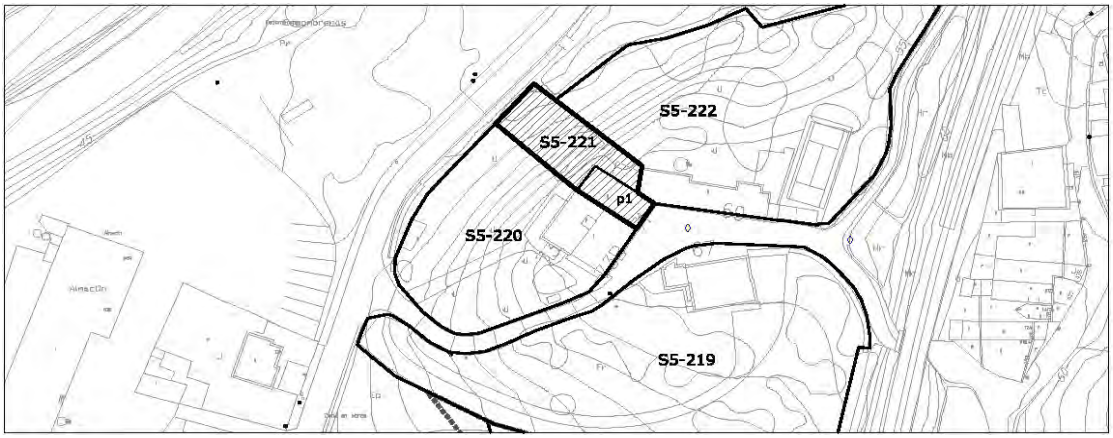

1- INFORMACIÓN GENERAL	
Situación	Viernoles
Acceso	Camino Viernoles Herrería
Titularidad	Privada

2- DATOS CATASTRALES			
Referencia catastral parcela	39087A015058330000YH	**Localización**	PB Viernoles 71 Pol 15 Parc 5833
Referencia catastral edificación	39087A015058330001UJ		

3- CARACTERÍSTICAS DE LA PARCELA						
Uso principal parcela		residencial		**Otros usos**		
Superficie total (m²)		676,00		**% ocupacion**	22,93	
Viario acceso	**Cerramiento**	**Electricidad**	**Agua**	**Saneamiento**	**Alumbrado**	**Otros**
asfaltado	de fábrica	si	si		si	

4- CARACTERÍSTICAS DE LAS EDIFICACIONES					
	principal 1	**anejo 1**	**anejo 2**	**anejo 3**	**otros**
Uso	vivienda				
Antigüedad	1924				
Superficie ocupación (m²)	155,00				
Nº plantas(sobre/bajo rasante)	2				
Superficie construída (m²)	425,00				
Características constructivas:					
· Cerramiento de fachada	enfoscado				
· Tipo de cubierta	inclinada				
· Material de cubierta	teja				
· Estructura	muro de carga				
· Carpintería	madera				
Estado	bueno				

IDENTIFICACIÓN y LOCALIZACIÓN	Sector 5 Nº 221
Finca, paraje "Jorguía".	

5- SITUACION URBANISTICA Y AMBIENTAL		
Clase y categoría de suelo	Suelo Rústico de Especial Protección de Recurso de Suelo	SR-EP-RS
Protección	Protección Estructural. Ficha SR-73 del Catálogo de Elementos Protegidos en Suelo Rústico.	
Afecciones	Límite de edificación de la carretera CA-700.	
Observaciones	Edificación residencial entre medianeras en buen estado. La parcela se encuentra ajardinada con fines recreativos y está totalmente cercada.	

IDENTIFICACIÓN y LOCALIZACIÓN	Sector 5 Nº 222
Finca, paraje "Jorguía".	

LOCALIZACIÓN

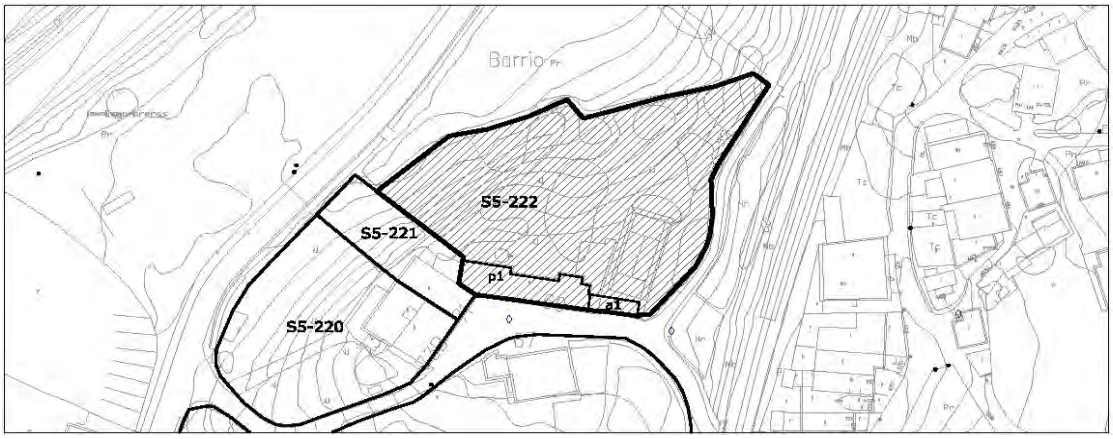

1- INFORMACIÓN GENERAL	
Situación	Viernoles
Acceso	Camino Viernoles Herrería
Titularidad	Privada

2- DATOS CATASTRALES			
Referencia catastral parcela	39087A015002940000YO	**Localización**	PB Viernoles 69 Pol 15 Parc 294
Referencia catastral edificación	39087A015002940001UP		

3- CARACTERÍSTICAS DE LA PARCELA						
Uso principal parcela		residencial		**Otros usos**		
Superficie total (m²)		4.103,00		**% ocupacion**	7,85	
Viario acceso	**Cerramiento**	**Electricidad**	**Agua**	**Saneamiento**	**Alumbrado**	**Otros**
asfaltado	de fábrica	si	si		si	

4- CARACTERÍSTICAS DE LAS EDIFICACIONES					
	principal 1	**anejo 1**	**anejo 2**	**anejo 3**	**otros**
Uso	vivienda	almacén			
Antigüedad	1924				
Superficie ocupación (m²)	269,00	53,00			
Nº plantas(sobre/bajo rasante)	2	1			
Superficie construída (m²)	538,00	53,00			
Características constructivas:					
· Cerramiento de fachada	enfoscado				
· Tipo de cubierta	inclinada				
· Material de cubierta	teja				
· Estructura	muro de carga				
· Carpintería	madera				
Estado	bueno				

IDENTIFICACIÓN y LOCALIZACIÓN	Sector 5 Nº 222
Finca, paraje "Jorguía".	

5- SITUACION URBANISTICA Y AMBIENTAL		
Clase y categoría de suelo	Suelo Rústico de Especial Protección de Recurso de Suelo	SR-EP-RS
Protección	Protección Estructural. Ficha SR-73 del Catálogo de Elementos Protegidos en Suelo Rústico.	
Afecciones	Límite de edificación del ferrocarril RENFE Santander-Palencia	
Observaciones	Edificación residencial adosada en buen estado. La parcela se encuentra ajardinada con fines recreativos y cuenta con una pista deportiva.	

IDENTIFICACIÓN y LOCALIZACIÓN	Sector 5 Nº 223
Finca, paraje "Monte Avellaneda".	

LOCALIZACIÓN

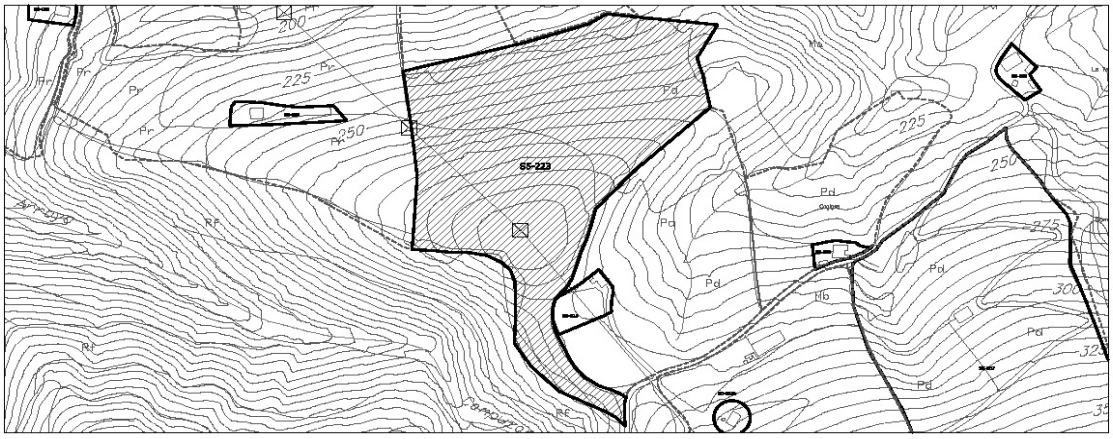

1- INFORMACIÓN GENERAL	
Situación	La Montaña Oeste
Acceso	Camino de Villaneda
Titularidad	Privada

2- DATOS CATASTRALES			
Referencia catastral parcela	39087A015008150000YZ	**Localización**	Pol 15 Par 815 Monte Avellaneda
Referencia catastral edificación			

3- CARACTERÍSTICAS DE LA PARCELA						
Uso principal parcela		agrícola		**Otros usos**	ganadero	
Superficie total (m²)		64.714,00		**% ocupacion**	0,00	
Viario acceso	**Cerramiento**	**Electricidad**	**Agua**	**Saneamiento**	**Alumbrado**	**Otros**
tierra	sin vallar	si	si			

4- CARACTERÍSTICAS DE LAS EDIFICACIONES					
	principal	**anejo 1**	**anejo 2**	**anejo 3**	**otros**
Uso	ganadero				
Antigüedad					
Superficie ocupación (m²)					
Nº plantas(sobre/bajo rasante)					
Superficie construída (m²)					
Características constructivas:					
· Cerramiento de fachada					
· Tipo de cubierta					
· Material de cubierta					
· Estructura					
· Carpintería					
Estado					

IDENTIFICACIÓN y LOCALIZACIÓN	Sector 5 Nº 223
Finca, paraje "Monte Avellaneda".	

5- SITUACION URBANISTICA Y AMBIENTAL		
Clase y categoría de suelo	Suelo Rústico de Especial Protección Ganadero Forestal	SR-EP-GF
Protección		
Afecciones		
Observaciones	Nave ganadera.	

IDENTIFICACIÓN y LOCALIZACIÓN	Sector 5 Nº 224
Finca, paraje "Rozas".	

LOCALIZACIÓN



1- INFORMACIÓN GENERAL	
Situación	Viernoles
Acceso	Carretera CA-700 desviación barrio Rodanil
Titularidad	Privada

2- DATOS CATASTRALES			
Referencia catastral parcela	39087A01700803	**Localización**	PB Viernoles 100D
Referencia catastral edificación	39087A017008030000YH		

3- CARACTERÍSTICAS DE LA PARCELA						
Uso principal parcela		residencial		**Otros usos**		
Superficie total (m²)		11.271,00		**% ocupacion**	4,53	
Viario acceso	**Cerramiento**	**Electricidad**	**Agua**	**Saneamiento**	**Alumbrado**	**Otros**
asfaltado	mixta	si	si			

4- CARACTERÍSTICAS DE LAS EDIFICACIONES					
	principal	**anejo 1**	**anejo 2**	**anejo 3**	**otros**
Uso	vivienda				
Antigüedad	2015				
Superficie ocupación (m²)	511,00				
Nº plantas(sobre/bajo rasante)	2 / -1				
Superficie construída (m²)	1221,00				
Características constructivas:					
· Cerramiento de fachada	hormigón /piedra				
· Tipo de cubierta	plana				
· Material de cubierta	hormigón				
· Estructura	hormigón				
· Carpintería	otro				
Estado	bueno				

IDENTIFICACIÓN y LOCALIZACIÓN	Sector 5 Nº 224
Finca, paraje "Rozas".	

5- SITUACION URBANISTICA Y AMBIENTAL		
Clase y categoría de suelo	Suelo Rústico de Especial Protección de Recurso de Suelo	SR-EP-RS
Protección		
Afecciones		
Observaciones	Edificación residencial aislada en buen estado.	

IDENTIFICACIÓN y LOCALIZACIÓN	Sector 5 Nº 225
Finca, paraje "Rozas".	

LOCALIZACIÓN

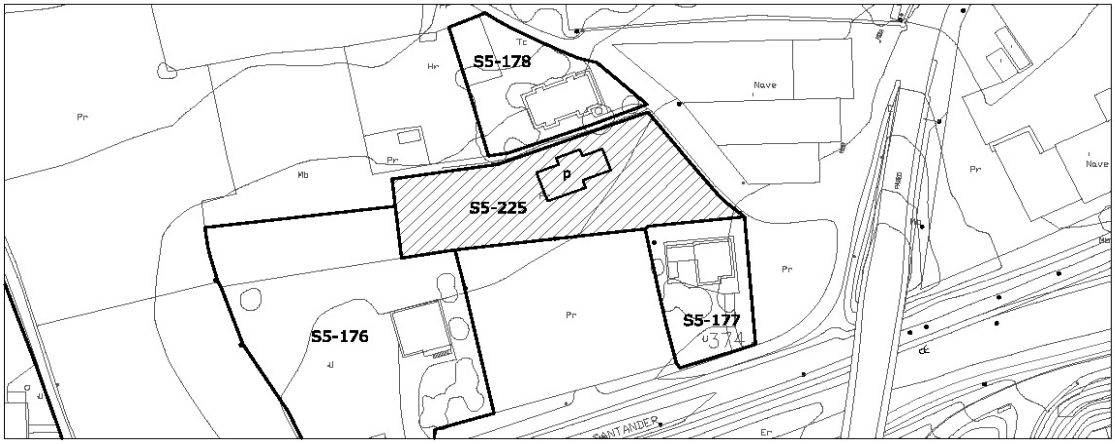

escala 1/2000

1- INFORMACIÓN GENERAL	
Situación	Tanos Sur
Acceso	Desvío de Pº Fernandez Vallejo hacia Campuzano cruzando la A-67
Titularidad	Privada

2- DATOS CATASTRALES			
Referencia catastral parcela	39087A012000550000YS	**Localización**	BO Tanos 368(A) Pol 12 Parc 55
Referencia catastral edificación			

3- CARACTERÍSTICAS DE LA PARCELA						
Uso principal parcela		residencial		**Otros usos**		
Superficie total (m²)		2.071,00		**% ocupacion**	7,19	
Viario acceso	**Cerramiento**	**Electricidad**	**Agua**	**Saneamiento**	**Alumbrado**	**Otros**
asfaltado	de fábrica	si	si	si	si	

4- CARACTERÍSTICAS DE LAS EDIFICACIONES					
	principal	**anejo 1**	**anejo 2**	**anejo 3**	**otros**
Uso	vivienda				
Antigüedad	2017				
Superficie ocupación (m²)	149,00				
Nº plantas(sobre/bajo rasante)	2				
Superficie construída (m²)	231,00				
Características constructivas:					
· Cerramiento de fachada	enfoscado				
· Tipo de cubierta	inclinada				
· Material de cubierta	teja				
· Estructura	hormigón				
· Carpintería	metálico				
Estado	bueno				

IDENTIFICACIÓN y LOCALIZACIÓN	Sector 5 Nº 225
Finca, paraje "Rozas".	

5- SITUACION URBANISTICA Y AMBIENTAL		
Clase y categoría de suelo	Suelo Rústico de Especial Protección de Recurso de Suelo	SR-EP-RS
Protección		
Afecciones		
Observaciones	Edificación residencial aislada en buen estado.	