

ESTUDIO ACÚSTICO DE DIAGNÓSTICO SOBRE
CONTAMINACIÓN ACÚSTICA DE LA REVISIÓN DEL
PGOU DEL MUNICIPIO DE TORRELAVEGA



AYUNTAMIENTO
TORRELAVEGA

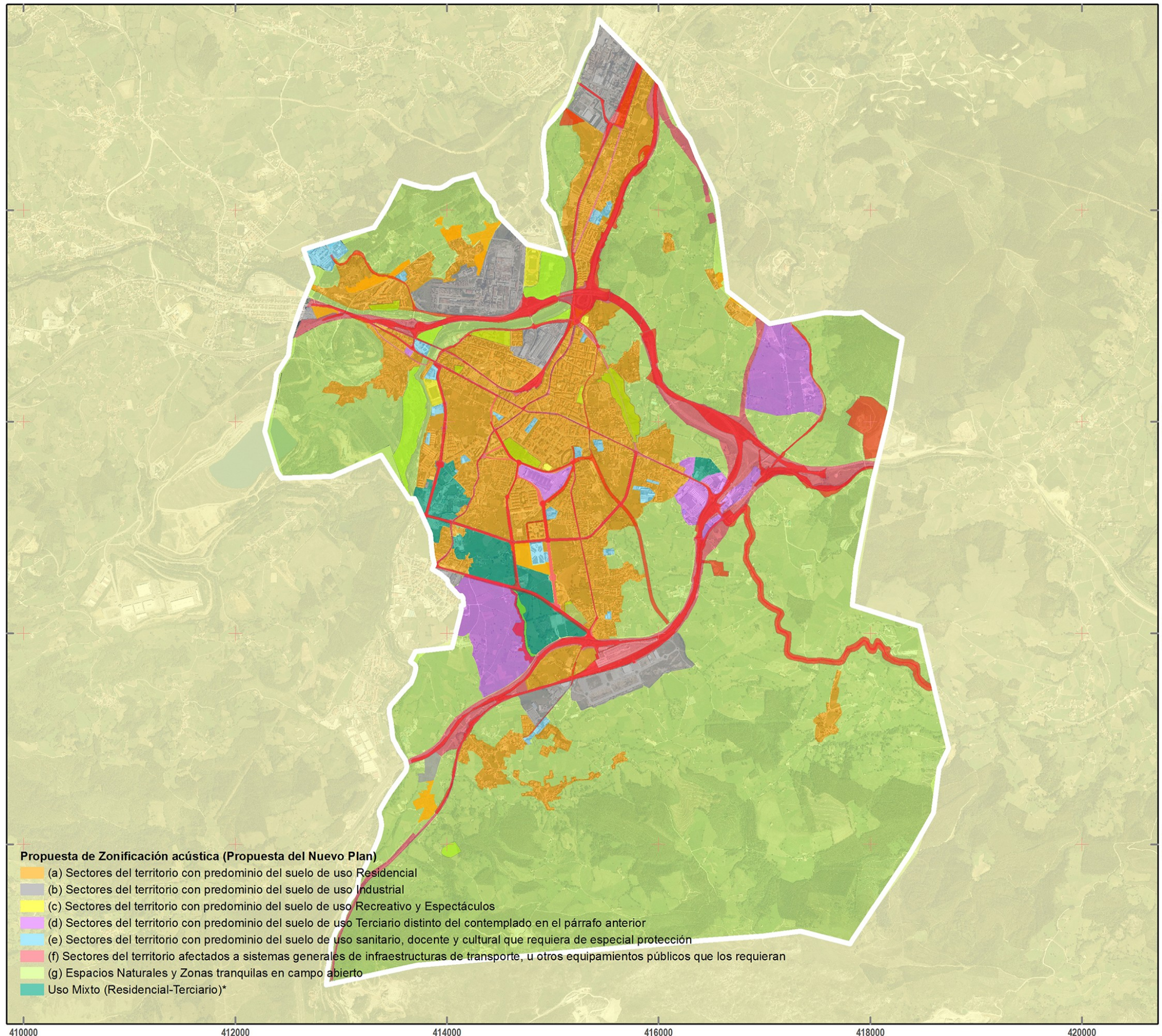


PLANO

ZONIFICACIÓN ACÚSTICA
(Nueva Propuesta)

LEYENDA TEMÁTICA

* La zonificación acústica asociada al Uso Mixto
(Residencial-Terciario) dependerá del uso final
predominante (tipo (a) o (d)).



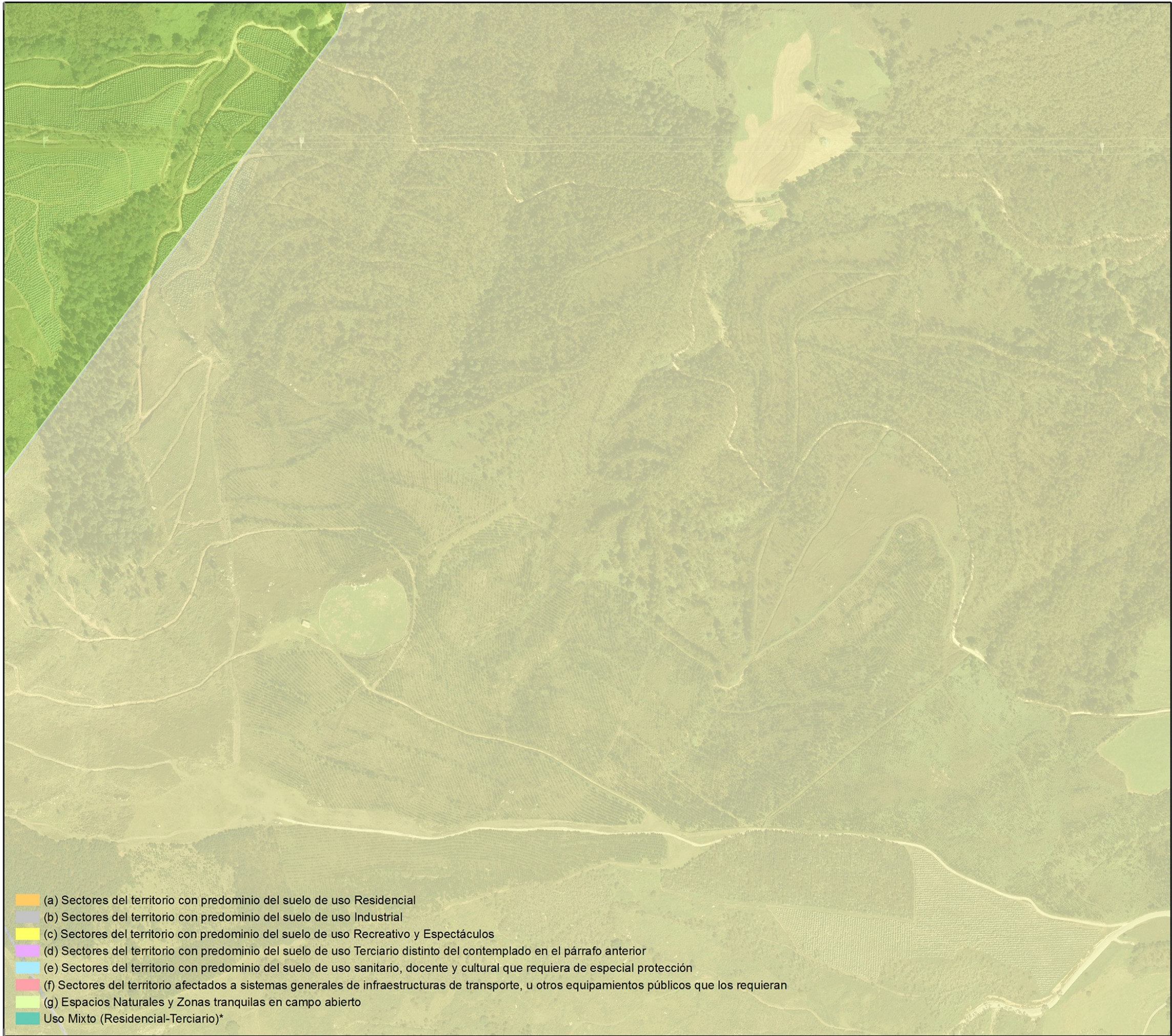
Escala 1:35.000



Sistema Geodésico de referencia: ETRS89. Huso 30
Sistema Cartográfico de representación: UTM

INGENIERÍA ACÚSTICA DEL CANTÁBRICO 2020 S.L.





- (a) Sectores del territorio con predominio del suelo de uso Residencial
- (b) Sectores del territorio con predominio del suelo de uso Industrial
- (c) Sectores del territorio con predominio del suelo de uso Recreativo y Espectáculos
- (d) Sectores del territorio con predominio del suelo de uso Terciario distinto del contemplado en el párrafo anterior
- (e) Sectores del territorio con predominio del suelo de uso sanitario, docente y cultural que requiera de especial protección
- (f) Sectores del territorio afectados a sistemas generales de infraestructuras de transporte, u otros equipamientos públicos que los requieran
- (g) Espacios Naturales y Zonas tranquilas en campo abierto
- Uso Mixto (Residencial-Terciario)*

ESTUDIO ACÚSTICO DE DIAGNÓSTICO SOBRE CONTAMINACIÓN ACÚSTICA DE LA REVISIÓN DEL PGOU DEL MUNICIPIO DE TORREAVEGA



**AYUNTAMIENTO
TORREAVEGA**



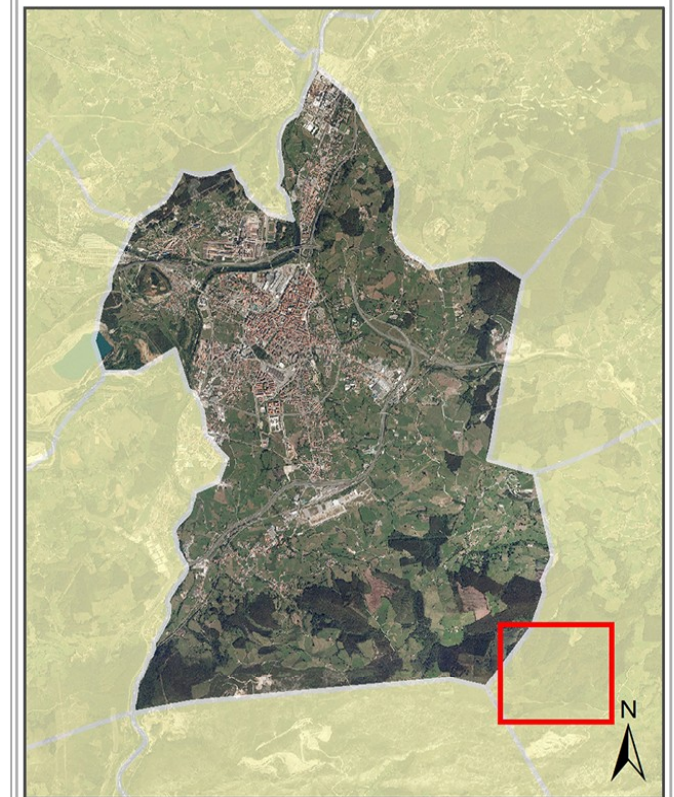
PLANO

ZONIFICACIÓN ACÚSTICA
(Nueva Propuesta)

LEYENDA TEMÁTICA

* La zonificación acústica asociada al Uso Mixto (Residencial-Terciario) dependerá del uso final predominante (tipo (a) o (d)).

DETALLE DE LOCALIZACIÓN



Escala 1:5.000



Sistema Geodésico de referencia: ETRS89. Huso 30
Sistema Cartográfico de representación: UTM

INGENIERÍA ACÚSTICA DEL CANTÁBRICO 2020 S.L.



ESTUDIO ACÚSTICO DE DIAGNÓSTICO SOBRE CONTAMINACIÓN ACÚSTICA DE LA REVISIÓN DEL PGOU DEL MUNICIPIO DE TORRELAVEGA



AYUNTAMIENTO TORRELAVEGA



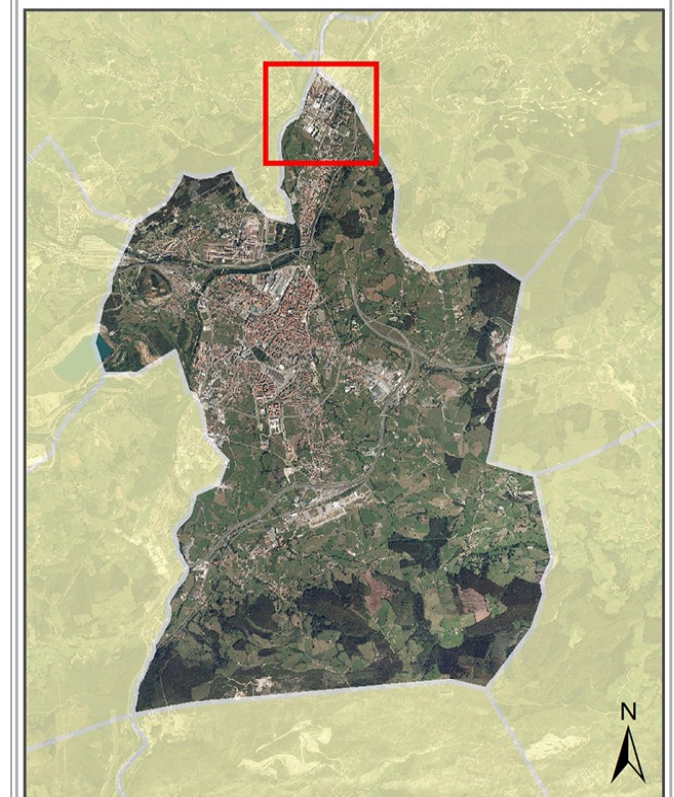
PLANO

ZONIFICACIÓN ACÚSTICA
(Nueva Propuesta)

LEYENDA TEMÁTICA

* La zonificación acústica asociada al Uso Mixto (Residencial-Terciario) dependerá del uso final predominante (tipo (a) o (d)).

DETALLE DE LOCALIZACIÓN

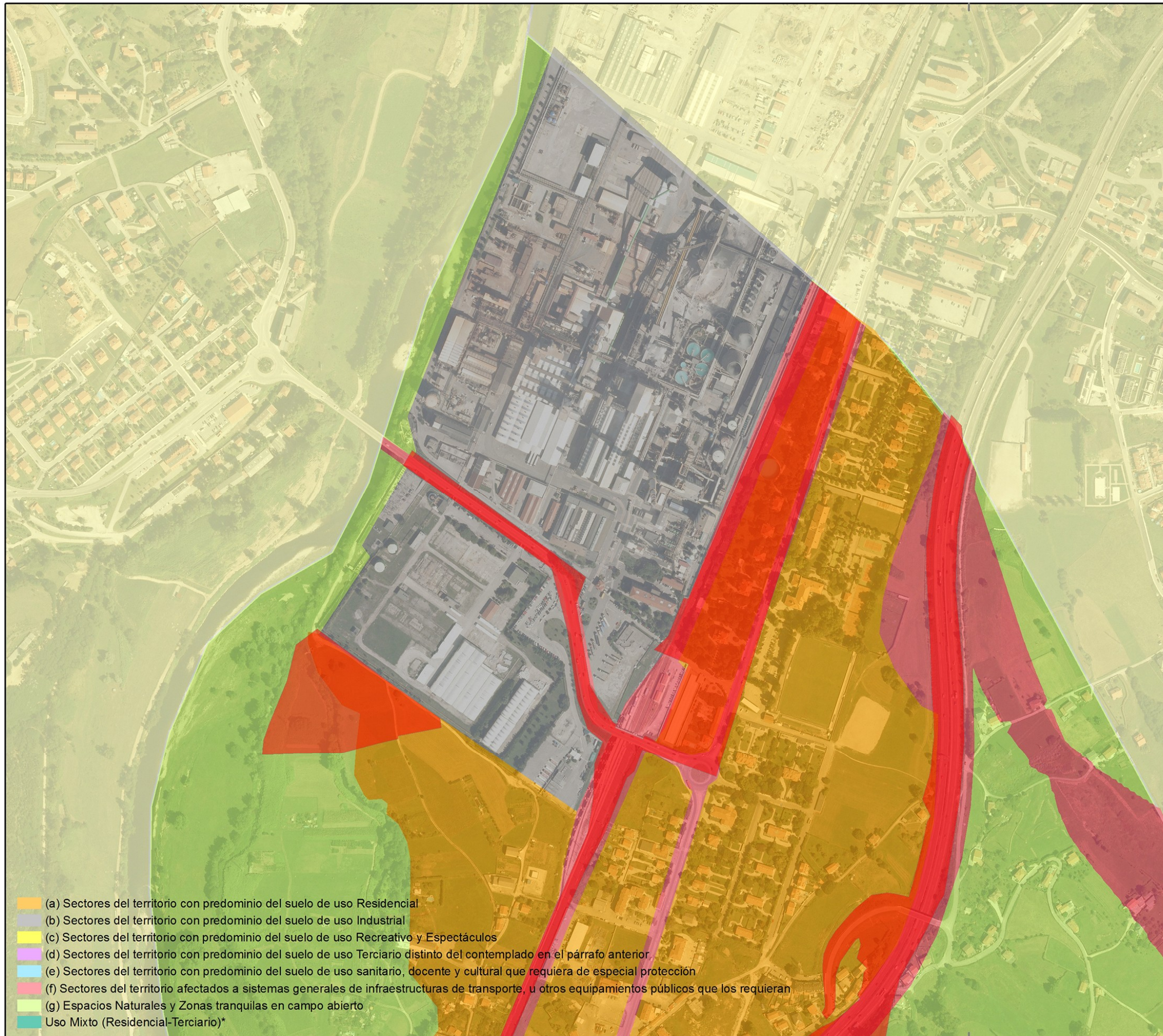


Escala 1:5.000



Sistema Geodésico de referencia: ETRS89. Huso 30
Sistema Cartográfico de representación: UTM

INGENIERÍA ACÚSTICA DEL CANTÁBRICO 2020 S.L.



- (a) Sectores del territorio con predominio del suelo de uso Residencial
- (b) Sectores del territorio con predominio del suelo de uso Industrial
- (c) Sectores del territorio con predominio del suelo de uso Recreativo y Espectáculos
- (d) Sectores del territorio con predominio del suelo de uso Terciario distinto del contemplado en el párrafo anterior.
- (e) Sectores del territorio con predominio del suelo de uso sanitario, docente y cultural que requiera de especial protección
- (f) Sectores del territorio afectados a sistemas generales de infraestructuras de transporte, u otros equipamientos públicos que los requieran
- (g) Espacios Naturales y Zonas tranquilas en campo abierto
- Uso Mixto (Residencial-Terciario)*

416000



- (a) Sectores del territorio con predominio del suelo de uso Residencial
- (b) Sectores del territorio con predominio del suelo de uso Industrial
- (c) Sectores del territorio con predominio del suelo de uso Recreativo y Espectáculos
- (d) Sectores del territorio con predominio del suelo de uso Terciario distinto del contemplado en el párrafo anterior
- (e) Sectores del territorio con predominio del suelo de uso sanitario, docente y cultural que requiera de especial protección
- (f) Sectores del territorio afectados a sistemas generales de infraestructuras de transporte, u otros equipamientos públicos que los requieran
- (g) Espacios Naturales y Zonas tranquilas en campo abierto
- Uso Mixto (Residencial-Terciario)*

416000

ESTUDIO ACÚSTICO DE DIAGNÓSTICO SOBRE CONTAMINACIÓN ACÚSTICA DE LA REVISIÓN DEL PGOU DEL MUNICIPIO DE TORREAVEGA



AYUNTAMIENTO TORREAVEGA



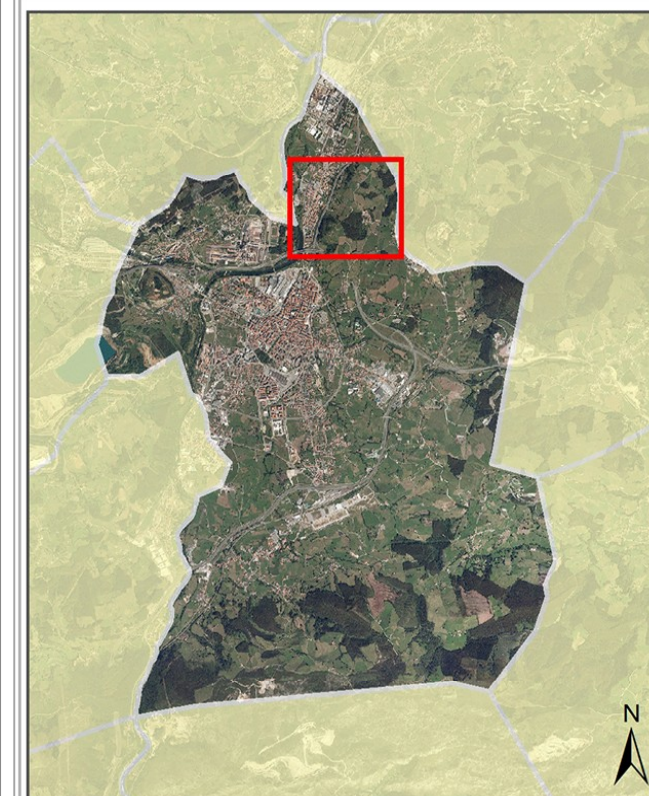
PLANO

ZONIFICACIÓN ACÚSTICA
(Nueva Propuesta)

LEYENDA TEMÁTICA

* La zonificación acústica asociada al Uso Mixto (Residencial-Terciario) dependerá del uso final predominante (tipo (a) o (d)).

DETALLE DE LOCALIZACIÓN



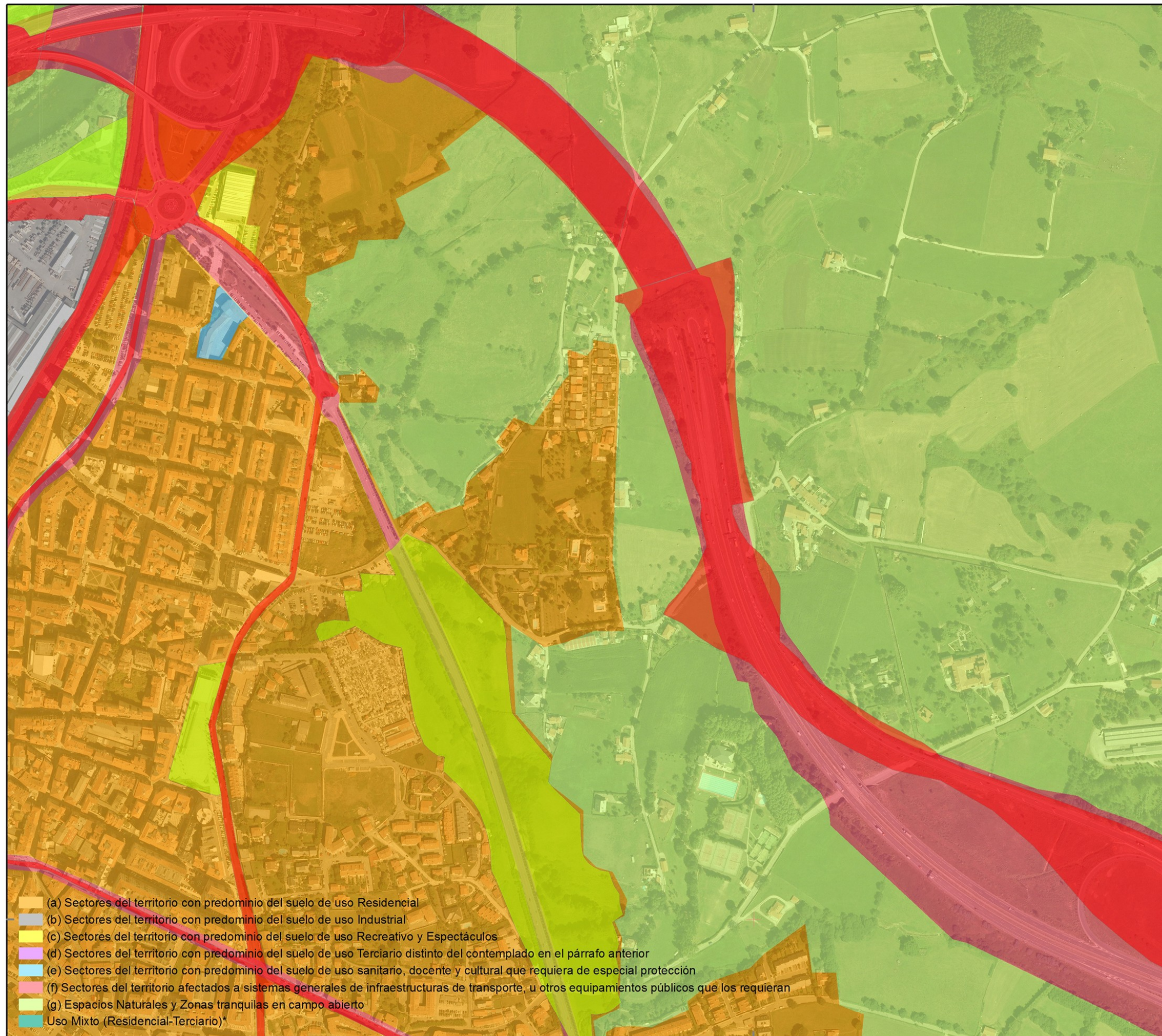
Escala 1:5.000



Sistema Geodésico de referencia: ETRS89. Huso 30
Sistema Cartográfico de representación: UTM

INGENIERÍA ACÚSTICA DEL CANTÁBRICO 2020 S.L.





- (a) Sectores del territorio con predominio del suelo de uso Residencial
- (b) Sectores del territorio con predominio del suelo de uso Industrial
- (c) Sectores del territorio con predominio del suelo de uso Recreativo y Espectáculos
- (d) Sectores del territorio con predominio del suelo de uso Terciario distinto del contemplado en el párrafo anterior
- (e) Sectores del territorio con predominio del suelo de uso sanitario, docente y cultural que requiera de especial protección
- (f) Sectores del territorio afectados a sistemas generales de infraestructuras de transporte, u otros equipamientos públicos que los requieran
- (g) Espacios Naturales y Zonas tranquilas en campo abierto
- Uso Mixto (Residencial-Terciario)*

416000

ESTUDIO ACÚSTICO DE DIAGNÓSTICO SOBRE CONTAMINACIÓN ACÚSTICA DE LA REVISIÓN DEL PGOU DEL MUNICIPIO DE TORREAVEGA



AYUNTAMIENTO TORREAVEGA



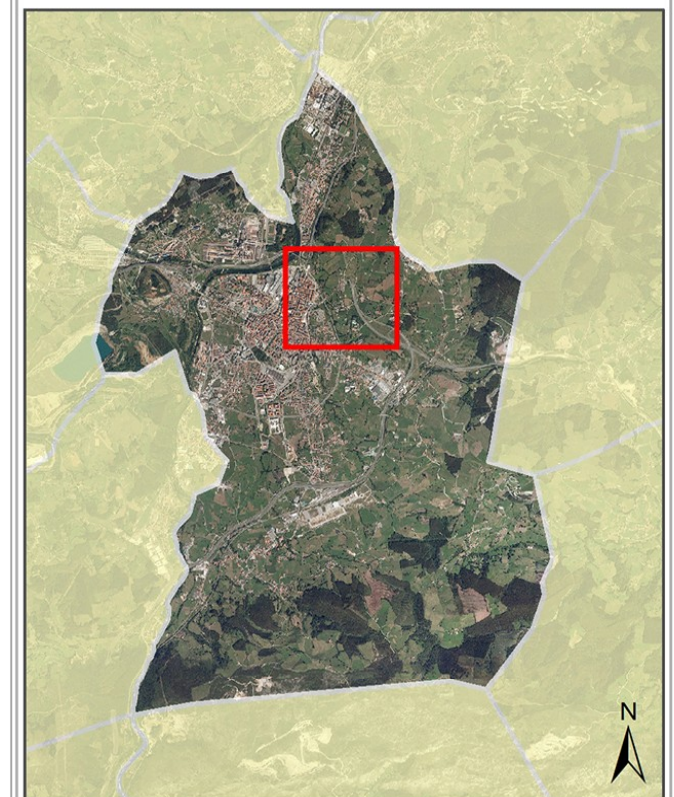
PLANO

ZONIFICACIÓN ACÚSTICA
(Nueva Propuesta)

LEYENDA TEMÁTICA

* La zonificación acústica asociada al Uso Mixto (Residencial-Terciario) dependerá del uso final predominante (tipo (a) o (d)).

DETALLE DE LOCALIZACIÓN



Escala 1:5.000

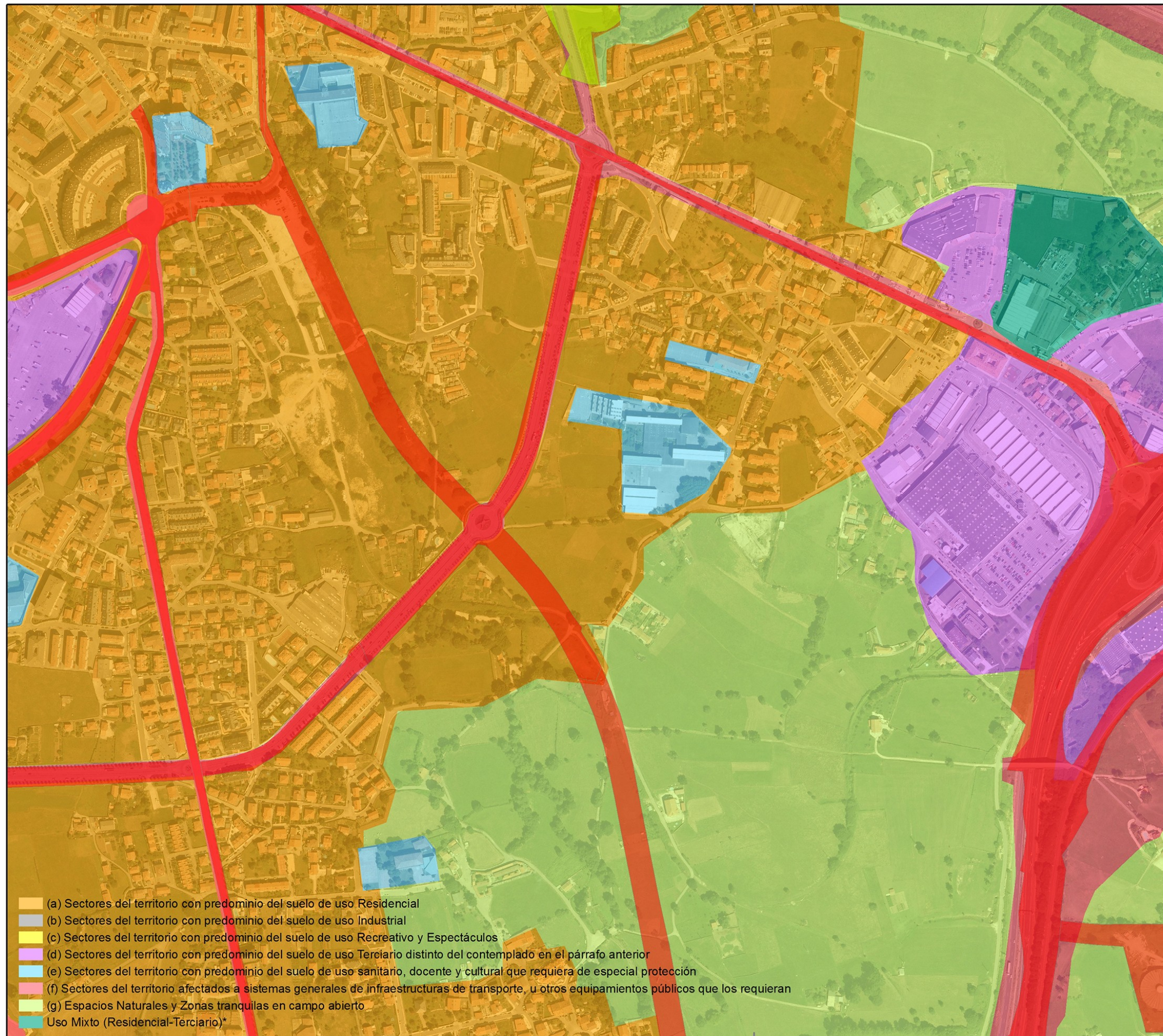


Sistema Geodésico de referencia: ETRS89. Huso 30
Sistema Cartográfico de representación: UTM

INGENIERÍA ACÚSTICA DEL CANTÁBRICO 2020 S.L.



4800000



- (a) Sectores del territorio con predominio del suelo de uso Residencial
- (b) Sectores del territorio con predominio del suelo de uso Industrial
- (c) Sectores del territorio con predominio del suelo de uso Recreativo y Espectáculos
- (d) Sectores del territorio con predominio del suelo de uso Terciario distinto del contemplado en el párrafo anterior
- (e) Sectores del territorio con predominio del suelo de uso sanitario, docente y cultural que requiera de especial protección
- (f) Sectores del territorio afectados a sistemas generales de infraestructuras de transporte, u otros equipamientos públicos que los requieran
- (g) Espacios Naturales y Zonas tranquilas en campo abierto
- Uso Mixto (Residencial-Terciario)*

416000

ESTUDIO ACÚSTICO DE DIAGNÓSTICO SOBRE CONTAMINACIÓN ACÚSTICA DE LA REVISIÓN DEL PGOU DEL MUNICIPIO DE TORREAVEGA



AYUNTAMIENTO TORREAVEGA



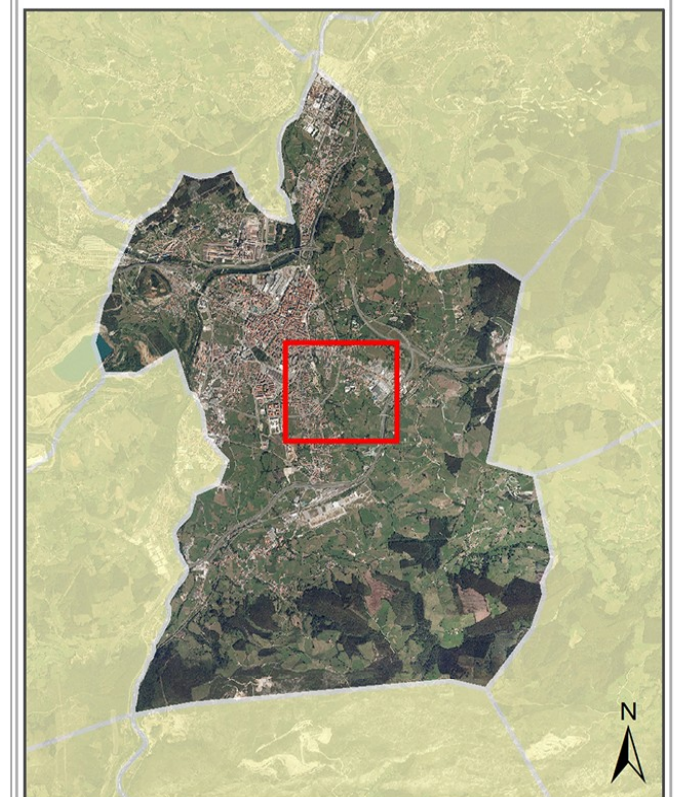
PLANO

ZONIFICACIÓN ACÚSTICA
(Nueva Propuesta)

LEYENDA TEMÁTICA

* La zonificación acústica asociada al Uso Mixto (Residencial-Terciario) dependerá del uso final predominante (tipo (a) o (d)).

DETALLE DE LOCALIZACIÓN



Escala 1:5.000

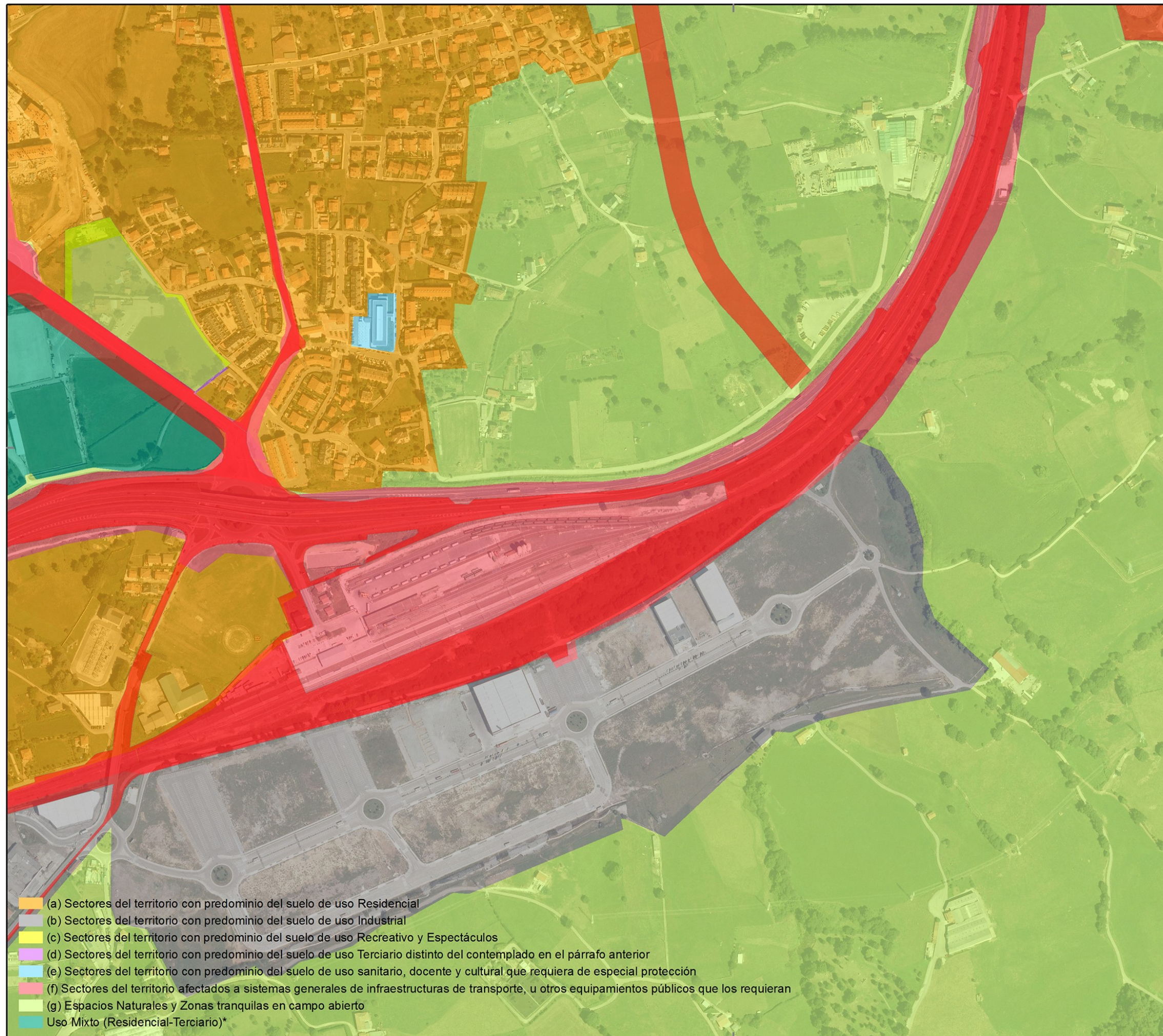


Sistema Geodésico de referencia: ETRS89. Huso 30
Sistema Cartográfico de representación: UTM

INGENIERÍA ACÚSTICA DEL CANTÁBRICO 2020 S.L.



ingeniería de soluciones acústicas



- (a) Sectores del territorio con predominio del suelo de uso Residencial
- (b) Sectores del territorio con predominio del suelo de uso Industrial
- (c) Sectores del territorio con predominio del suelo de uso Recreativo y Espectáculos
- (d) Sectores del territorio con predominio del suelo de uso Terciario distinto del contemplado en el párrafo anterior
- (e) Sectores del territorio con predominio del suelo de uso sanitario, docente y cultural que requiera de especial protección
- (f) Sectores del territorio afectados a sistemas generales de infraestructuras de transporte, u otros equipamientos públicos que los requieran
- (g) Espacios Naturales y Zonas tranquilas en campo abierto
- Uso Mixto (Residencial-Terciario)*

416000

ESTUDIO ACÚSTICO DE DIAGNÓSTICO SOBRE CONTAMINACIÓN ACÚSTICA DE LA REVISIÓN DEL PGOU DEL MUNICIPIO DE TORREAVEGA



AYUNTAMIENTO TORREAVEGA



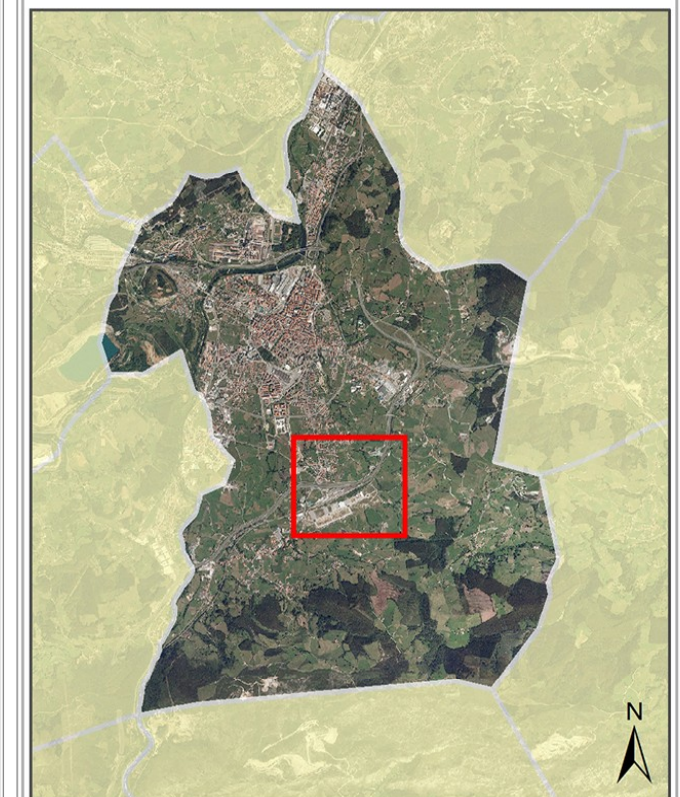
PLANO

ZONIFICACIÓN ACÚSTICA
(Nueva Propuesta)

LEYENDA TEMÁTICA

* La zonificación acústica asociada al Uso Mixto (Residencial-Terciario) dependerá del uso final predominante (tipo (a) o (d)).

DETALLE DE LOCALIZACIÓN



Escala 1:5.000



Sistema Geodésico de referencia: ETRS89. Huso 30
Sistema Cartográfico de representación: UTM

INGENIERÍA ACÚSTICA DEL CANTÁBRICO 2020 S.L.





- (a) Sectores del territorio con predominio del suelo de uso Residencial
- (b) Sectores del territorio con predominio del suelo de uso Industrial
- (c) Sectores del territorio con predominio del suelo de uso Recreativo y Espectáculos
- (d) Sectores del territorio con predominio del suelo de uso Terciario distinto del contemplado en el párrafo anterior
- (e) Sectores del territorio con predominio del suelo de uso sanitario, docente y cultural que requiera de especial protección
- (f) Sectores del territorio afectados a sistemas generales de infraestructuras de transporte, u otros equipamientos públicos que los requieran
- (g) Espacios Naturales y Zonas tranquilas en campo abierto
- Uso Mixto (Residencial-Terciario)*

ESTUDIO ACÚSTICO DE DIAGNÓSTICO SOBRE CONTAMINACIÓN ACÚSTICA DE LA REVISIÓN DEL PGOU DEL MUNICIPIO DE TORREAVEGA



AYUNTAMIENTO TORREAVEGA



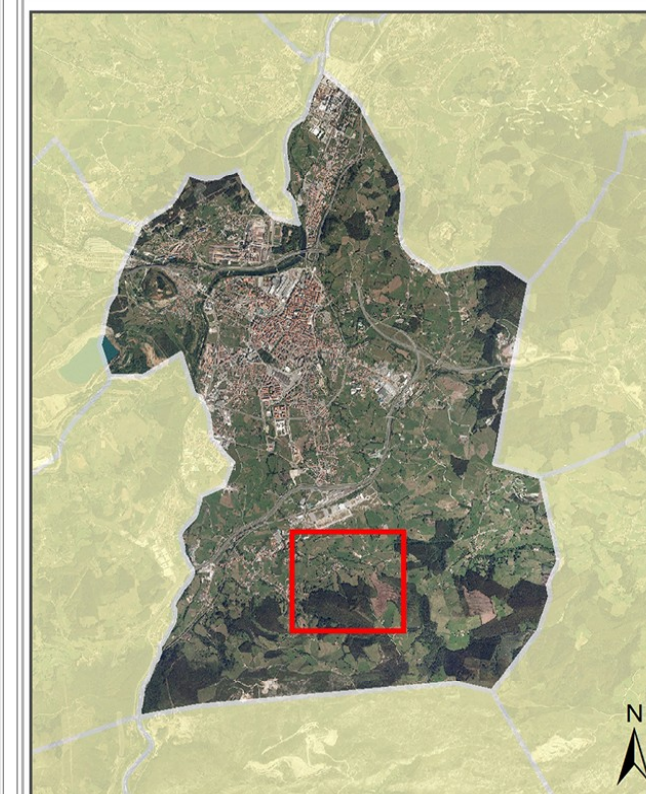
PLANO

ZONIFICACIÓN ACÚSTICA
(Nueva Propuesta)

LEYENDA TEMÁTICA

* La zonificación acústica asociada al Uso Mixto (Residencial-Terciario) dependerá del uso final predominante (tipo (a) o (d)).

DETALLE DE LOCALIZACIÓN



Escala 1:5.000



Sistema Geodésico de referencia: ETRS89. Huso 30
Sistema Cartográfico de representación: UTM

INGENIERÍA ACÚSTICA DEL CANTÁBRICO 2020 S.L.





- (a) Sectores del territorio con predominio del suelo de uso Residencial
- (b) Sectores del territorio con predominio del suelo de uso Industrial
- (c) Sectores del territorio con predominio del suelo de uso Recreativo y Espectáculos
- (d) Sectores del territorio con predominio del suelo de uso Terciario distinto del contemplado en el párrafo anterior
- (e) Sectores del territorio con predominio del suelo de uso sanitario, docente y cultural que requiera de especial protección
- (f) Sectores del territorio afectados a sistemas generales de infraestructuras de transporte, u otros equipamientos públicos que los requieran
- (g) Espacios Naturales y Zonas tranquilas en campo abierto
- Uso Mixto (Residencial-Terciario)*

416000

ESTUDIO ACÚSTICO DE DIAGNÓSTICO SOBRE CONTAMINACIÓN ACÚSTICA DE LA REVISIÓN DEL PGOU DEL MUNICIPIO DE TORRELAVEGA



AYUNTAMIENTO TORRELAVEGA



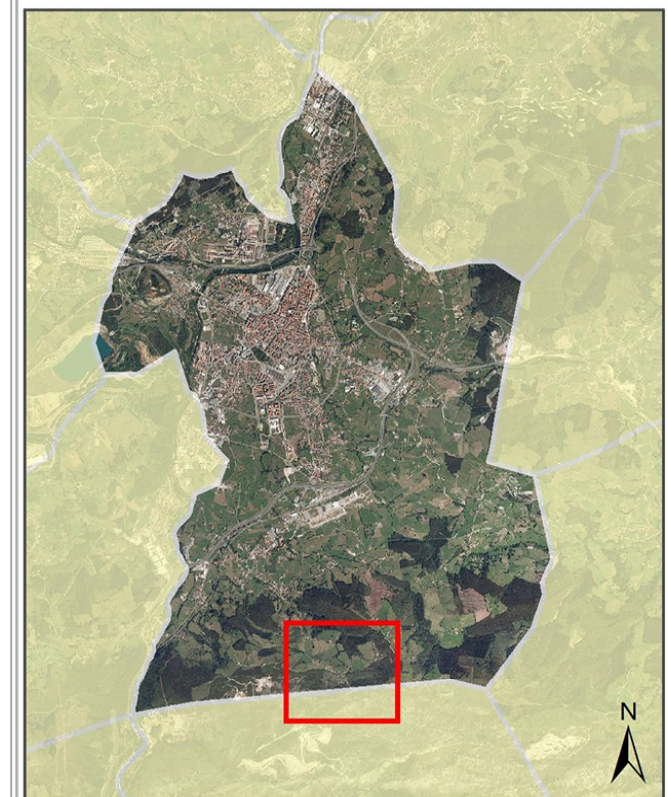
PLANO

ZONIFICACIÓN ACÚSTICA
(Nueva Propuesta)

LEYENDA TEMÁTICA

* La zonificación acústica asociada al Uso Mixto (Residencial-Terciario) dependerá del uso final predominante (tipo (a) o (d)).

DETALLE DE LOCALIZACIÓN



Escala 1:5.000



Sistema Geodésico de referencia: ETRS89. Huso 30
Sistema Cartográfico de representación: UTM

INGENIERÍA ACÚSTICA DEL CANTÁBRICO 2020 S.L.



ESTUDIO ACÚSTICO DE DIAGNÓSTICO SOBRE
CONTAMINACIÓN ACÚSTICA DE LA REVISIÓN DEL
PGOU DEL MUNICIPIO DE TORRELAVEGA



AYUNTAMIENTO
TORRELAVEGA



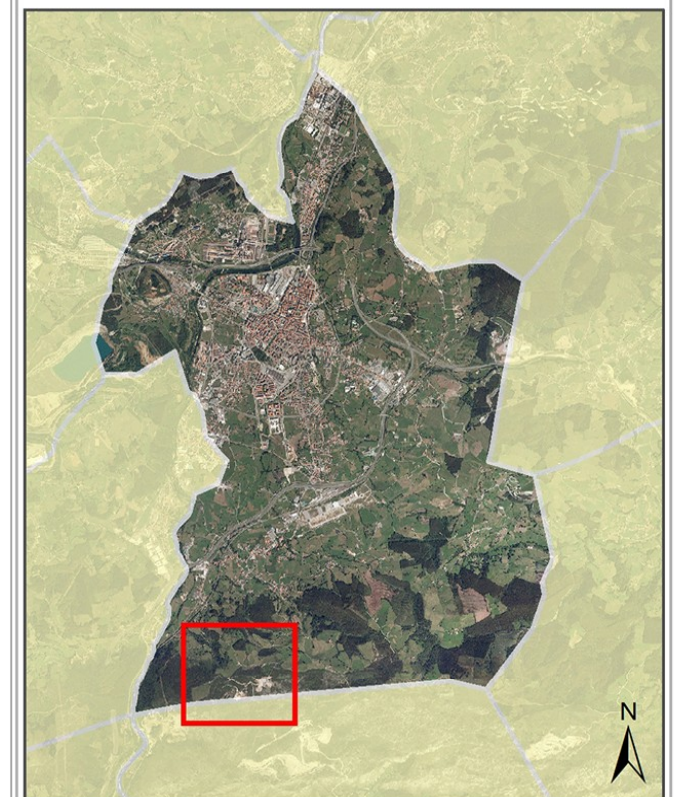
PLANO

ZONIFICACIÓN ACÚSTICA
(Nueva Propuesta)

LEYENDA TEMÁTICA

* La zonificación acústica asociada al Uso Mixto
(Residencial-Terciario) dependerá del uso final
predominante (tipo (a) o (d)).

DETALLE DE LOCALIZACIÓN



Escala 1:5.000



Sistema Geodésico de referencia: ETRS89. Huso 30
Sistema Cartográfico de representación: UTM

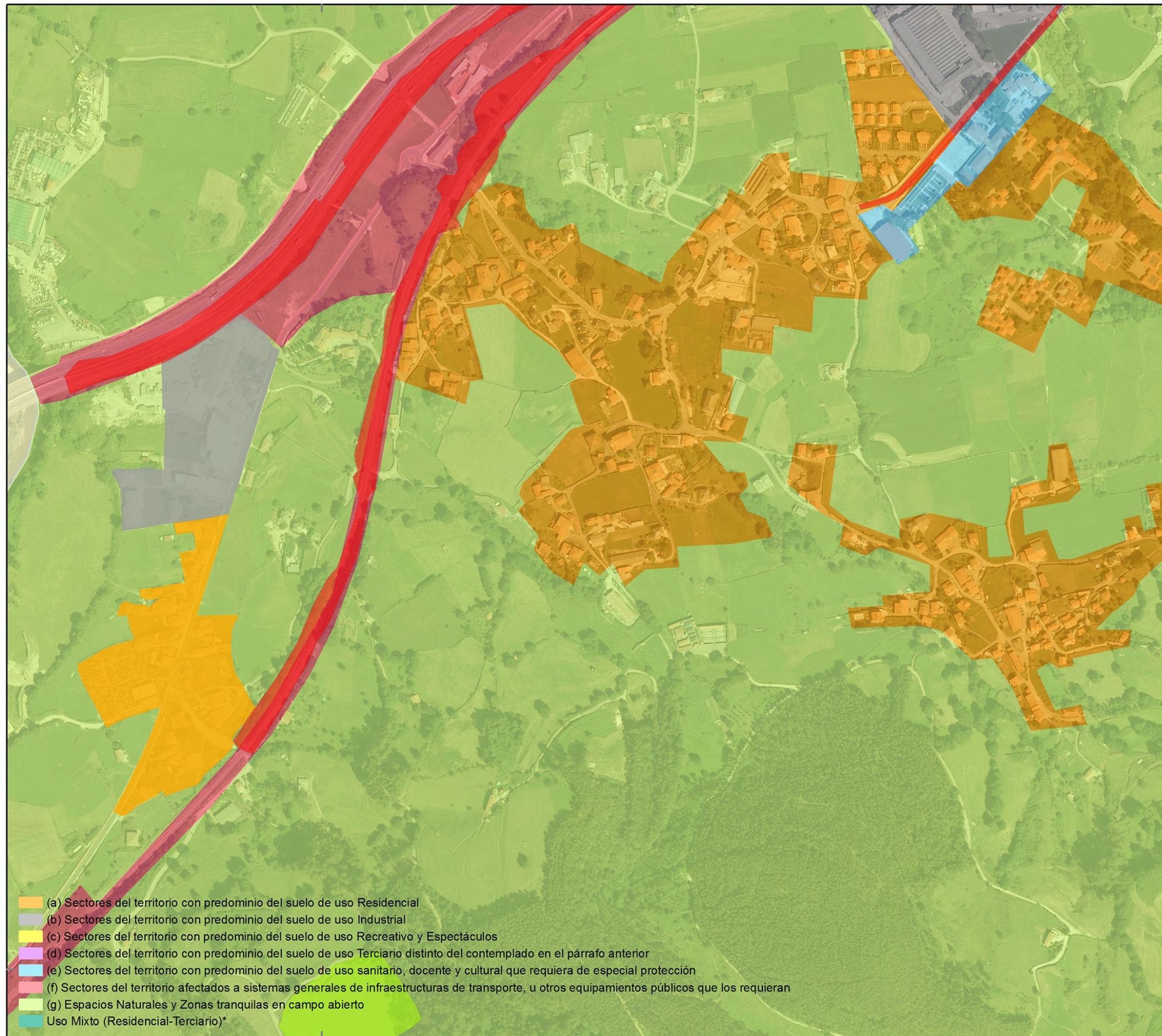
INGENIERÍA ACÚSTICA DEL CANTÁBRICO 2020 S.L.



ingeniería de soluciones acústicas



- (a) Sectores del territorio con predominio del suelo de uso Residencial
- (b) Sectores del territorio con predominio del suelo de uso Industrial
- (c) Sectores del territorio con predominio del suelo de uso Recreativo y Espectáculos
- (d) Sectores del territorio con predominio del suelo de uso Terciario distinto del contemplado en el párrafo anterior
- (e) Sectores del territorio con predominio del suelo de uso sanitario, docente y cultural que requiera de especial protección
- (f) Sectores del territorio afectados a sistemas generales de infraestructuras de transporte, u otros equipamientos públicos que los requieran
- (g) Espacios Naturales y Zonas tranquilas en campo abierto
- Uso Mixto (Residencial-Terciario)*



- (a) Sectores del territorio con predominio del suelo de uso Residencial
- (b) Sectores del territorio con predominio del suelo de uso Industrial
- (c) Sectores del territorio con predominio del suelo de uso Recreativo y Espectáculos
- (d) Sectores del territorio con predominio del suelo de uso Terciario distinto del contemplado en el párrafo anterior
- (e) Sectores del territorio con predominio del suelo de uso sanitario, docente y cultural que requiera de especial protección
- (f) Sectores del territorio afectados a sistemas generales de infraestructuras de transporte, u otros equipamientos públicos que los requieran
- (g) Espacios Naturales y Zonas tranquilas en campo abierto
- Uso Mixto (Residencial-Terciario)*

ESTUDIO ACÚSTICO DE DIAGNÓSTICO SOBRE CONTAMINACIÓN ACÚSTICA DE LA REVISIÓN DEL PGOU DEL MUNICIPIO DE TORREAVEGA



AYUNTAMIENTO TORREAVEGA



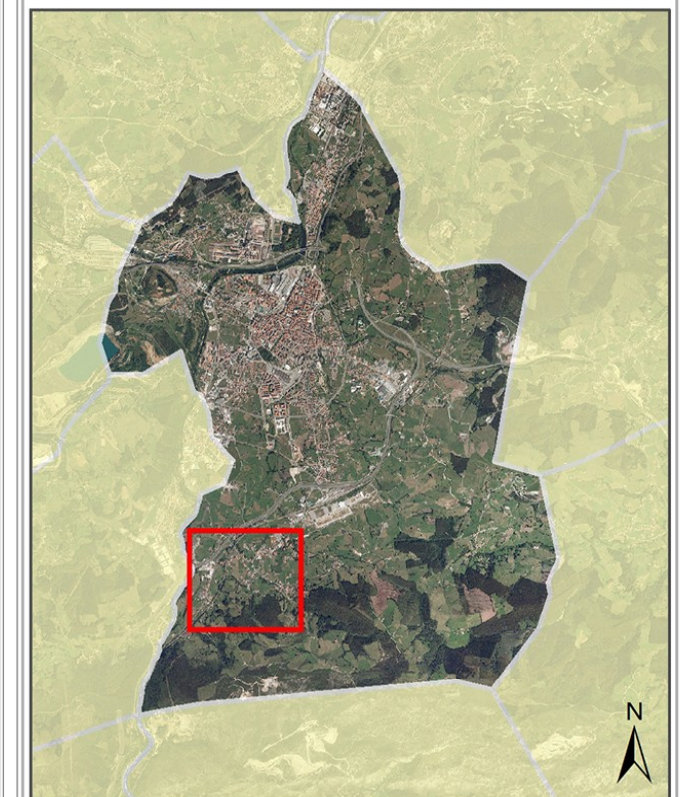
PLANO

ZONIFICACIÓN ACÚSTICA
(Nueva Propuesta)

LEYENDA TEMÁTICA

* La zonificación acústica asociada al Uso Mixto (Residencial-Terciario) dependerá del uso final predominante (tipo (a) o (d)).

DETALLE DE LOCALIZACIÓN



Escala 1:5.000

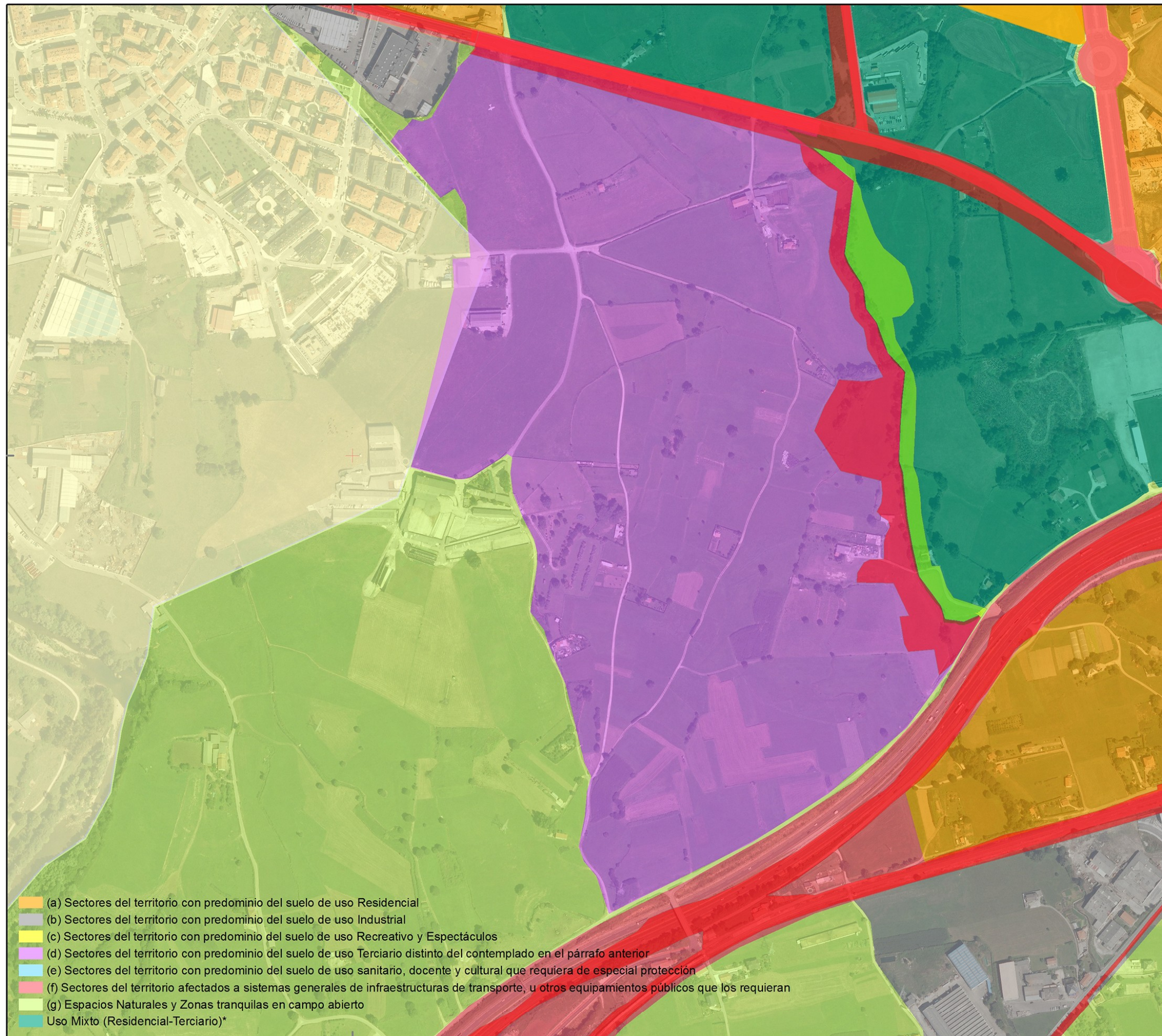


Sistema Geodésico de referencia: ETRS89. Huso 30
Sistema Cartográfico de representación: UTM

INGENIERÍA ACÚSTICA DEL CANTÁBRICO 2020 S.L.



ingeniería de soluciones acústicas



- (a) Sectores del territorio con predominio del suelo de uso Residencial
- (b) Sectores del territorio con predominio del suelo de uso Industrial
- (c) Sectores del territorio con predominio del suelo de uso Recreativo y Espectáculos
- (d) Sectores del territorio con predominio del suelo de uso Terciario distinto del contemplado en el párrafo anterior
- (e) Sectores del territorio con predominio del suelo de uso sanitario, docente y cultural que requiera de especial protección
- (f) Sectores del territorio afectados a sistemas generales de infraestructuras de transporte, u otros equipamientos públicos que los requieran
- (g) Espacios Naturales y Zonas tranquilas en campo abierto
- Uso Mixto (Residencial-Terciario)*

414000

ESTUDIO ACÚSTICO DE DIAGNÓSTICO SOBRE CONTAMINACIÓN ACÚSTICA DE LA REVISIÓN DEL PGOU DEL MUNICIPIO DE TORREAVEGA



AYUNTAMIENTO TORREAVEGA



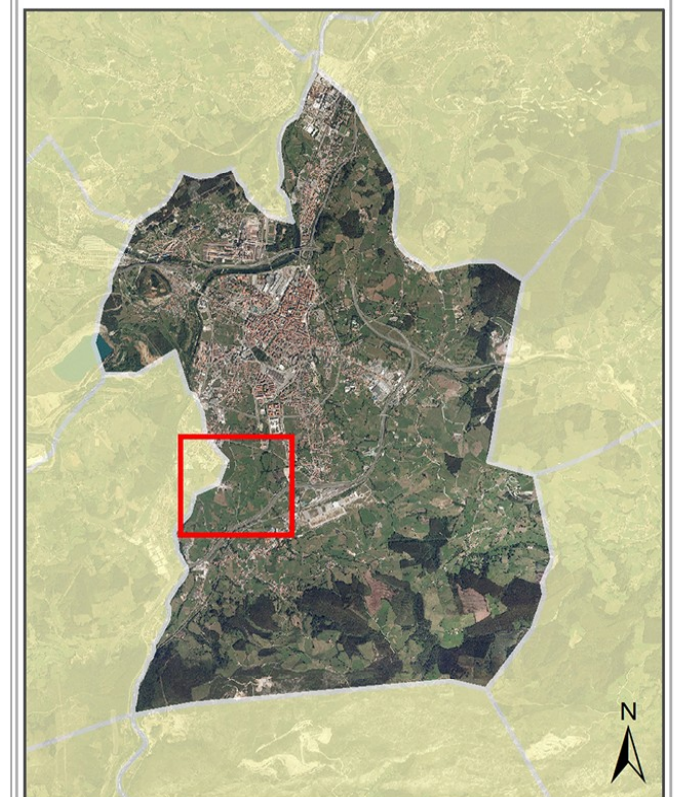
PLANO

ZONIFICACIÓN ACÚSTICA
(Nueva Propuesta)

LEYENDA TEMÁTICA

* La zonificación acústica asociada al Uso Mixto (Residencial-Terciario) dependerá del uso final predominante (tipo (a) o (d)).

DETALLE DE LOCALIZACIÓN



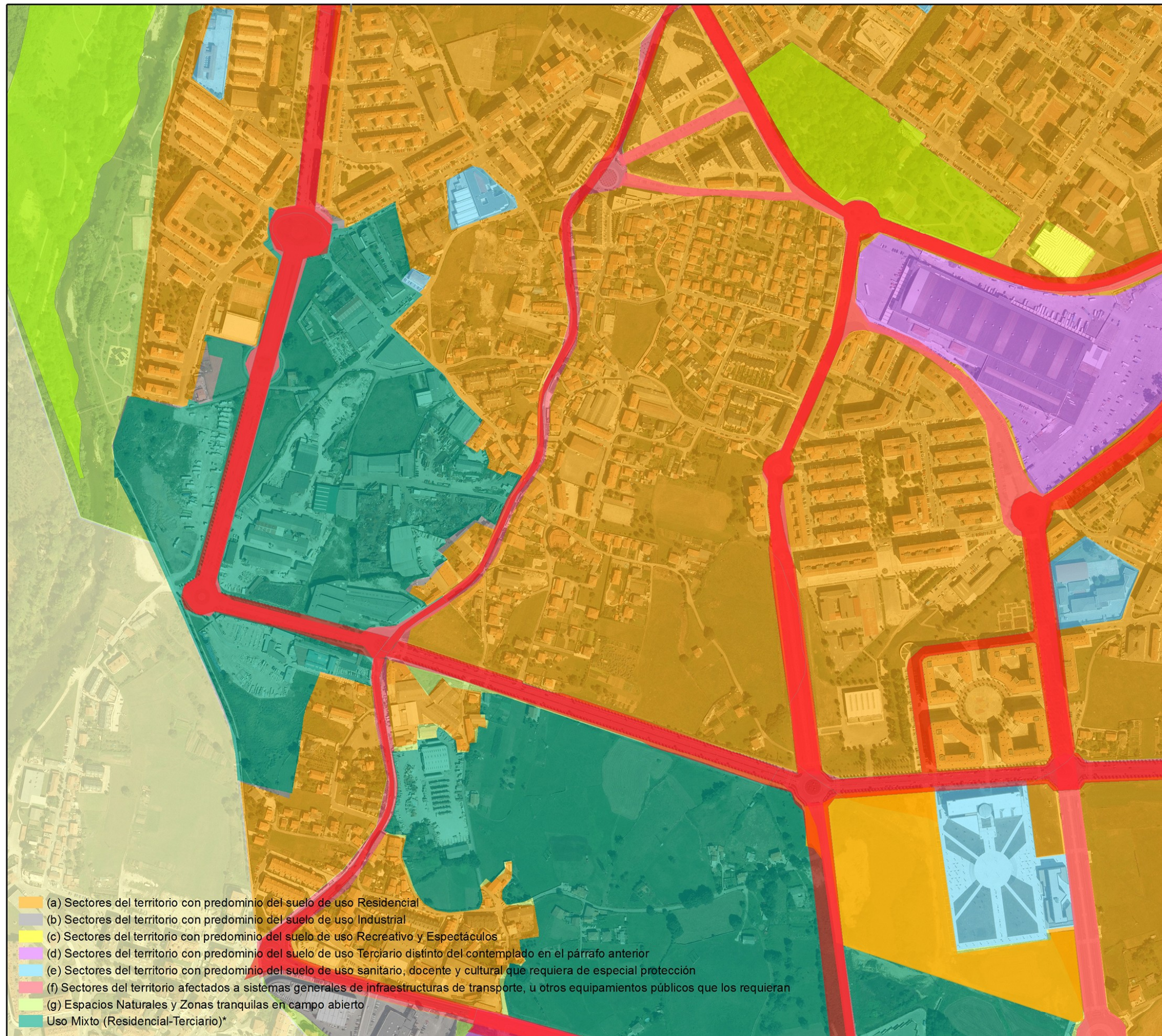
Escala 1:5.000



Sistema Geodésico de referencia: ETRS89. Huso 30
Sistema Cartográfico de representación: UTM

INGENIERÍA ACÚSTICA DEL CANTÁBRICO 2020 S.L.





- (a) Sectores del territorio con predominio del suelo de uso Residencial
- (b) Sectores del territorio con predominio del suelo de uso Industrial
- (c) Sectores del territorio con predominio del suelo de uso Recreativo y Espectáculos
- (d) Sectores del territorio con predominio del suelo de uso Terciario distinto del contemplado en el párrafo anterior
- (e) Sectores del territorio con predominio del suelo de uso sanitario, docente y cultural que requiera de especial protección
- (f) Sectores del territorio afectados a sistemas generales de infraestructuras de transporte, u otros equipamientos públicos que los requieran
- (g) Espacios Naturales y Zonas tranquilas en campo abierto
- Uso Mixto (Residencial-Terciario)*

414000

ESTUDIO ACÚSTICO DE DIAGNÓSTICO SOBRE CONTAMINACIÓN ACÚSTICA DE LA REVISIÓN DEL PGOU DEL MUNICIPIO DE TORREAVEGA



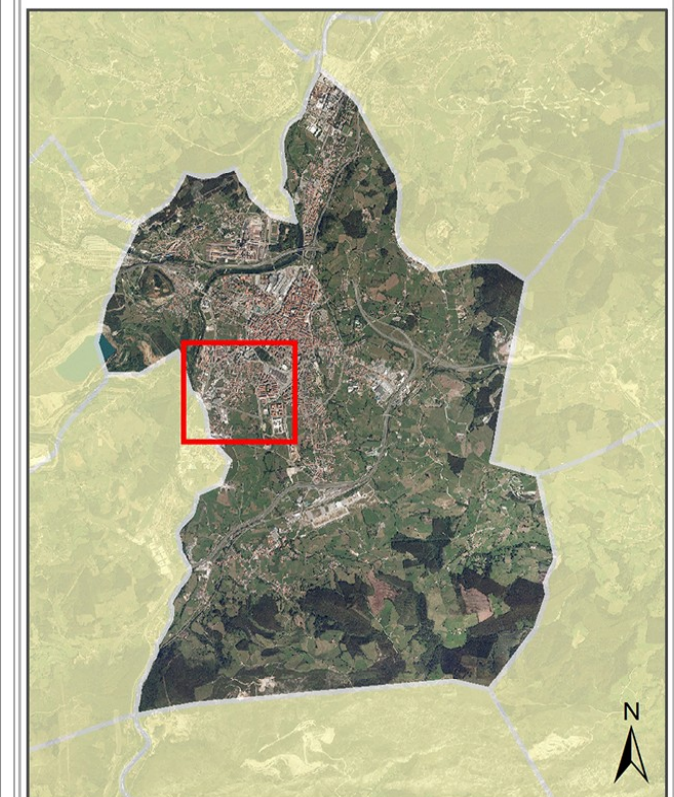
PLANO

ZONIFICACIÓN ACÚSTICA
(Nueva Propuesta)

LEYENDA TEMÁTICA

* La zonificación acústica asociada al Uso Mixto (Residencial-Terciario) dependerá del uso final predominante (tipo (a) o (d)).

DETALLE DE LOCALIZACIÓN



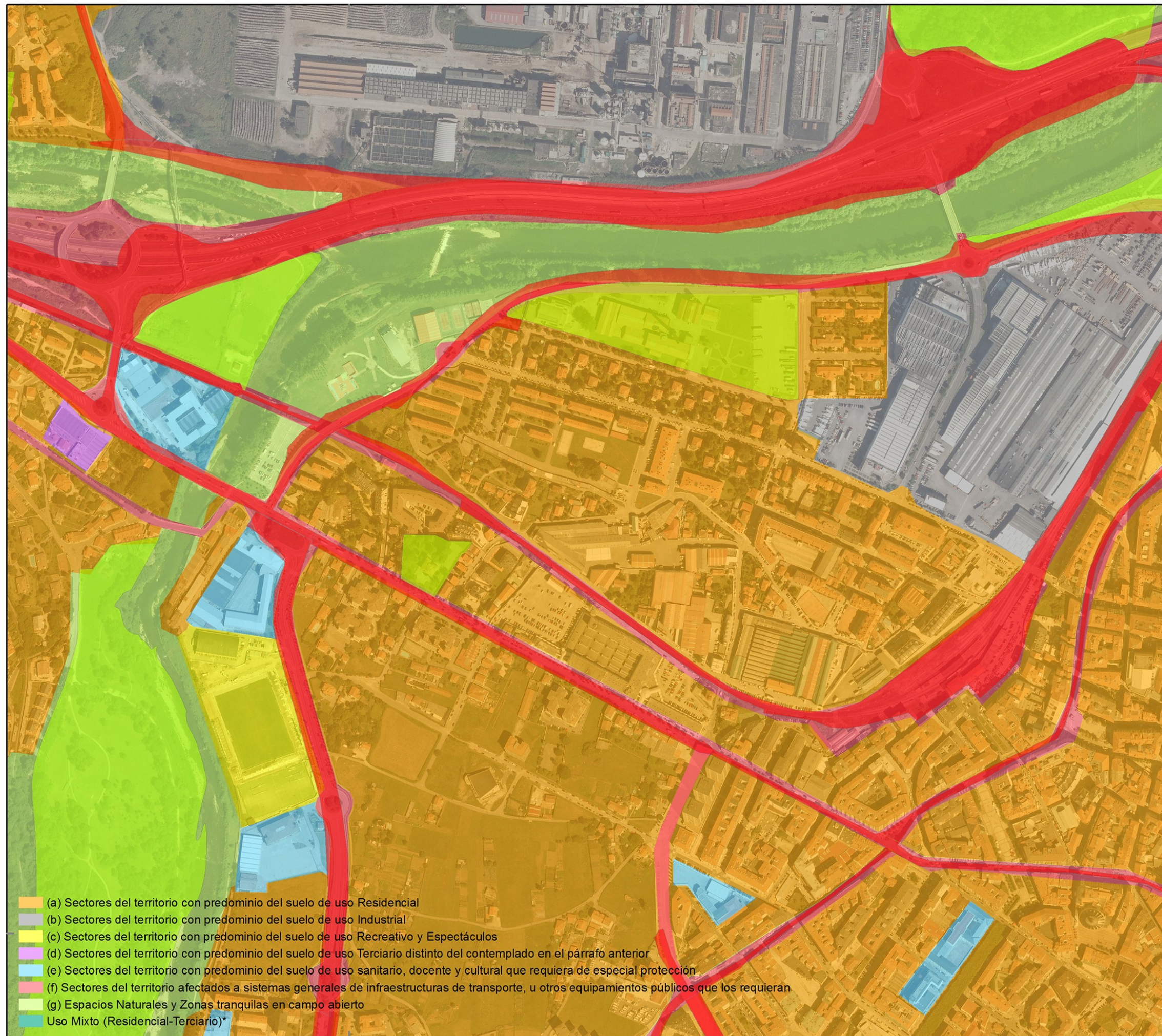
Escala 1:5.000



Sistema Geodésico de referencia: ETRS89. Huso 30
Sistema Cartográfico de representación: UTM

INGENIERÍA ACÚSTICA DEL CANTÁBRICO 2020 S.L.





- (a) Sectores del territorio con predominio del suelo de uso Residencial
- (b) Sectores del territorio con predominio del suelo de uso Industrial
- (c) Sectores del territorio con predominio del suelo de uso Recreativo y Espectáculos
- (d) Sectores del territorio con predominio del suelo de uso Terciario distinto del contemplado en el párrafo anterior
- (e) Sectores del territorio con predominio del suelo de uso sanitario, docente y cultural que requiera de especial protección
- (f) Sectores del territorio afectados a sistemas generales de infraestructuras de transporte, u otros equipamientos públicos que los requieran
- (g) Espacios Naturales y Zonas tranquilas en campo abierto
- Uso Mixto (Residencial-Terciario)*

414000

ESTUDIO ACÚSTICO DE DIAGNÓSTICO SOBRE CONTAMINACIÓN ACÚSTICA DE LA REVISIÓN DEL PGOU DEL MUNICIPIO DE TORREAVEGA



AYUNTAMIENTO TORREAVEGA



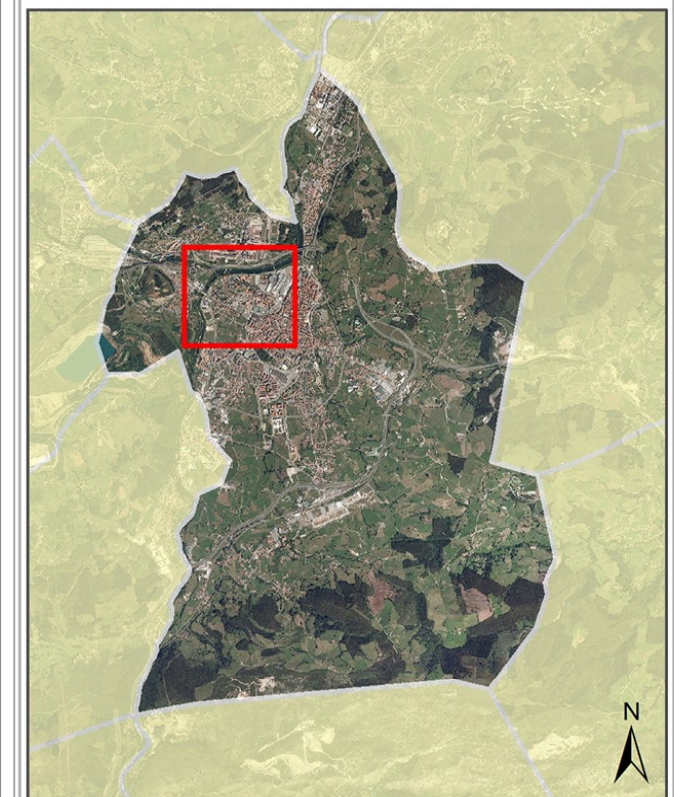
PLANO

ZONIFICACIÓN ACÚSTICA
(Nueva Propuesta)

LEYENDA TEMÁTICA

* La zonificación acústica asociada al Uso Mixto (Residencial-Terciario) dependerá del uso final predominante (tipo (a) o (d)).

DETALLE DE LOCALIZACIÓN



Escala 1:5.000



Sistema Geodésico de referencia: ETRS89. Huso 30
Sistema Cartográfico de representación: UTM

INGENIERÍA ACÚSTICA DEL CANTÁBRICO 2020 S.L.



4800000

ESTUDIO ACÚSTICO DE DIAGNÓSTICO SOBRE
CONTAMINACIÓN ACÚSTICA DE LA REVISIÓN DEL
PGOU DEL MUNICIPIO DE TORRELAVEGA



AYUNTAMIENTO
TORRELAVEGA



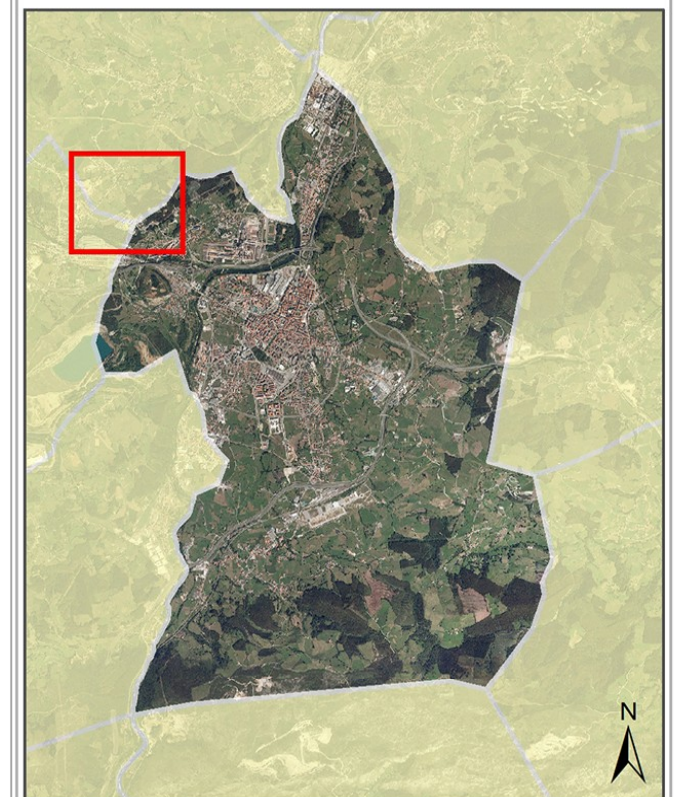
PLANO

ZONIFICACIÓN ACÚSTICA
(Nueva Propuesta)

LEYENDA TEMÁTICA

* La zonificación acústica asociada al Uso Mixto
(Residencial-Terciario) dependerá del uso final
predominante (tipo (a) o (d)).

DETALLE DE LOCALIZACIÓN

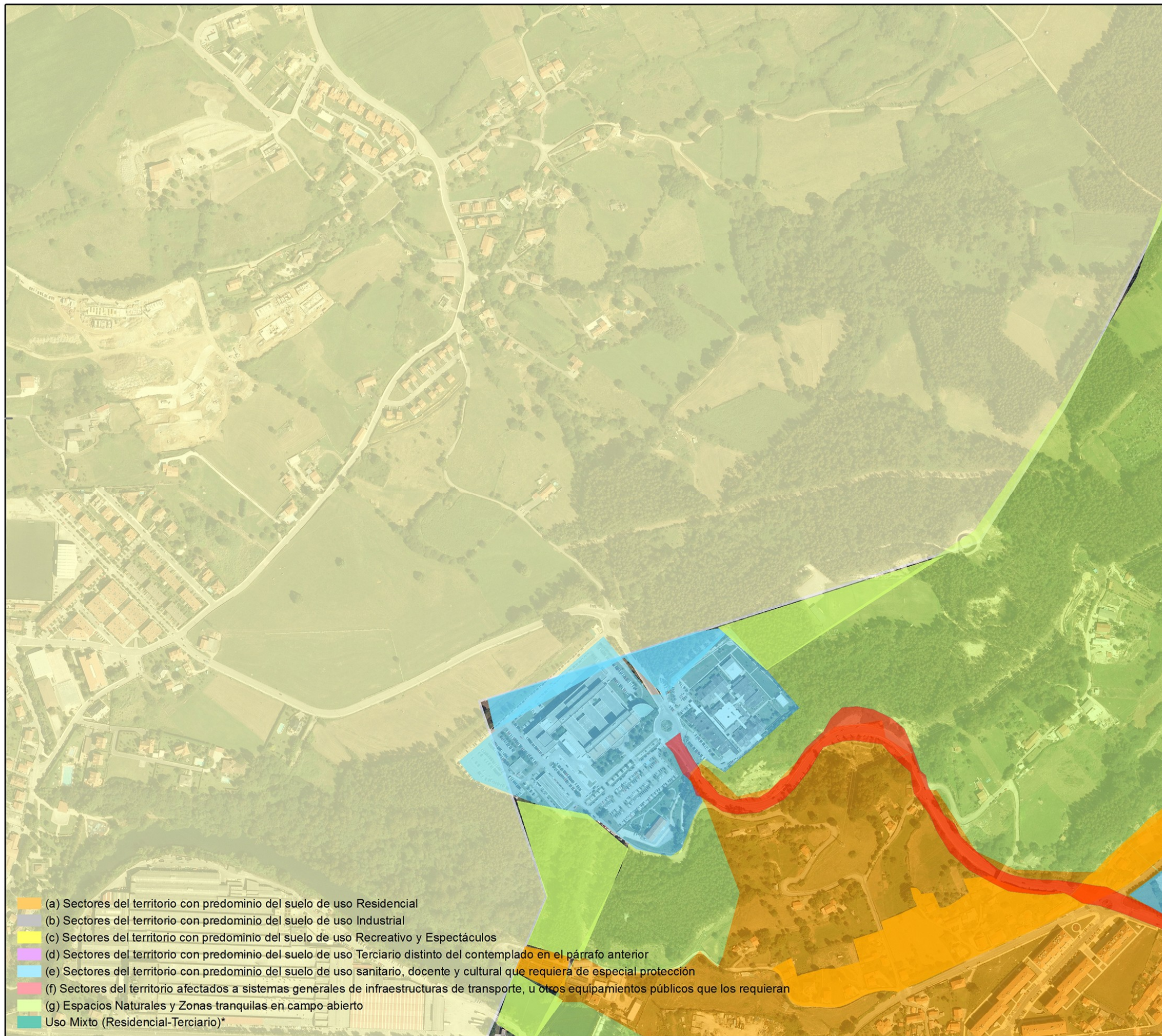


Escala 1:5.000



Sistema Geodésico de referencia: ETRS89. Huso 30
Sistema Cartográfico de representación: UTM

INGENIERÍA ACÚSTICA DEL CANTÁBRICO 2020 S.L.



- (a) Sectores del territorio con predominio del suelo de uso Residencial
- (b) Sectores del territorio con predominio del suelo de uso Industrial
- (c) Sectores del territorio con predominio del suelo de uso Recreativo y Espectáculos
- (d) Sectores del territorio con predominio del suelo de uso Terciario distinto del contemplado en el párrafo anterior
- (e) Sectores del territorio con predominio del suelo de uso sanitario, docente y cultural que requiera de especial protección
- (f) Sectores del territorio afectados a sistemas generales de infraestructuras de transporte, u otros equipamientos públicos que los requieran
- (g) Espacios Naturales y Zonas tranquilas en campo abierto
- Uso Mixto (Residencial-Terciario)*



- (a) Sectores del territorio con predominio del suelo de uso Residencial
- (b) Sectores del territorio con predominio del suelo de uso Industrial
- (c) Sectores del territorio con predominio del suelo de uso Recreativo y Espectáculos
- (d) Sectores del territorio con predominio del suelo de uso Terciario distinto del contemplado en el párrafo anterior
- (e) Sectores del territorio con predominio del suelo de uso sanitario, docente y cultural que requiera de especial protección
- (f) Sectores del territorio afectados a sistemas generales de infraestructuras de transporte, u otros equipamientos públicos que los requieran
- (g) Espacios Naturales y Zonas tranquilas en campo abierto
- Uso Mixto (Residencial-Terciario)*

ESTUDIO ACÚSTICO DE DIAGNÓSTICO SOBRE CONTAMINACIÓN ACÚSTICA DE LA REVISIÓN DEL PGOU DEL MUNICIPIO DE TORREAVEGA



**AYUNTAMIENTO
TORREAVEGA**



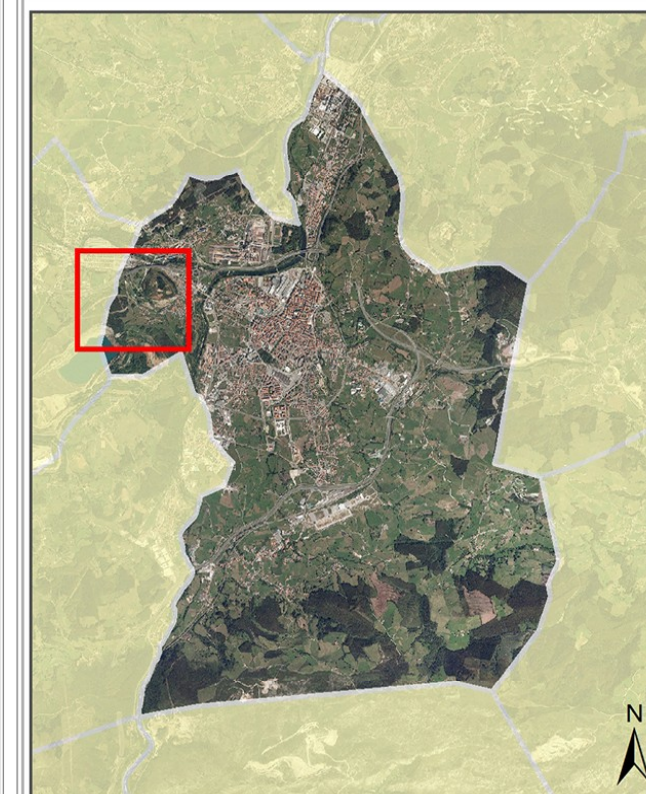
PLANO

ZONIFICACIÓN ACÚSTICA
(Nueva Propuesta)

LEYENDA TEMÁTICA

* La zonificación acústica asociada al Uso Mixto (Residencial-Terciario) dependerá del uso final predominante (tipo (a) o (d)).

DETALLE DE LOCALIZACIÓN



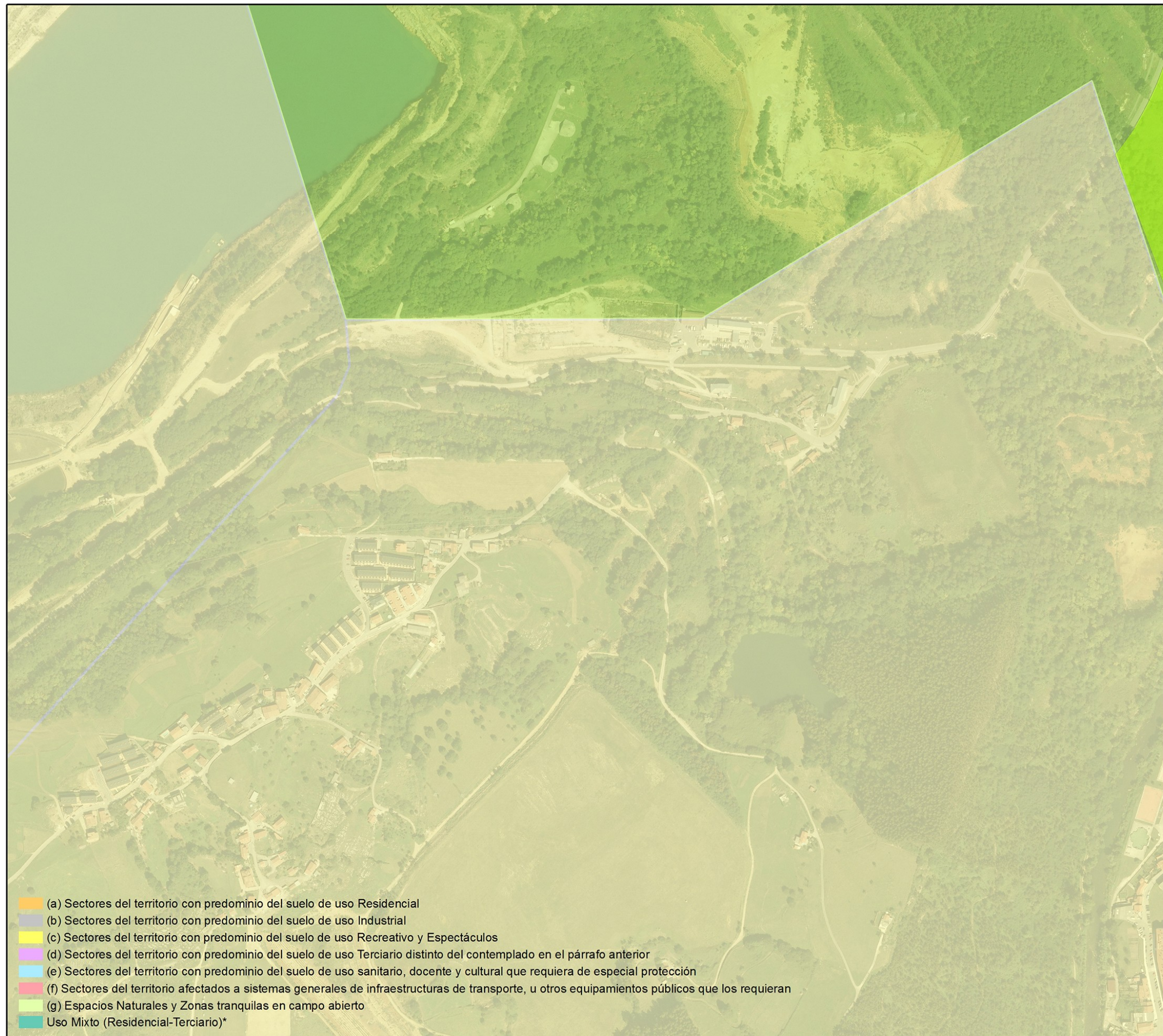
Escala 1:5.000



Sistema Geodésico de referencia: ETRS89. Huso 30
Sistema Cartográfico de representación: UTM

INGENIERÍA ACÚSTICA DEL CANTÁBRICO 2020 S.L.





- (a) Sectores del territorio con predominio del suelo de uso Residencial
- (b) Sectores del territorio con predominio del suelo de uso Industrial
- (c) Sectores del territorio con predominio del suelo de uso Recreativo y Espectáculos
- (d) Sectores del territorio con predominio del suelo de uso Terciario distinto del contemplado en el párrafo anterior
- (e) Sectores del territorio con predominio del suelo de uso sanitario, docente y cultural que requiera de especial protección
- (f) Sectores del territorio afectados a sistemas generales de infraestructuras de transporte, u otros equipamientos públicos que los requieran
- (g) Espacios Naturales y Zonas tranquilas en campo abierto
- Uso Mixto (Residencial-Terciario)*

ESTUDIO ACÚSTICO DE DIAGNÓSTICO SOBRE CONTAMINACIÓN ACÚSTICA DE LA REVISIÓN DEL PGOU DEL MUNICIPIO DE TORREAVEGA



AYUNTAMIENTO TORREAVEGA



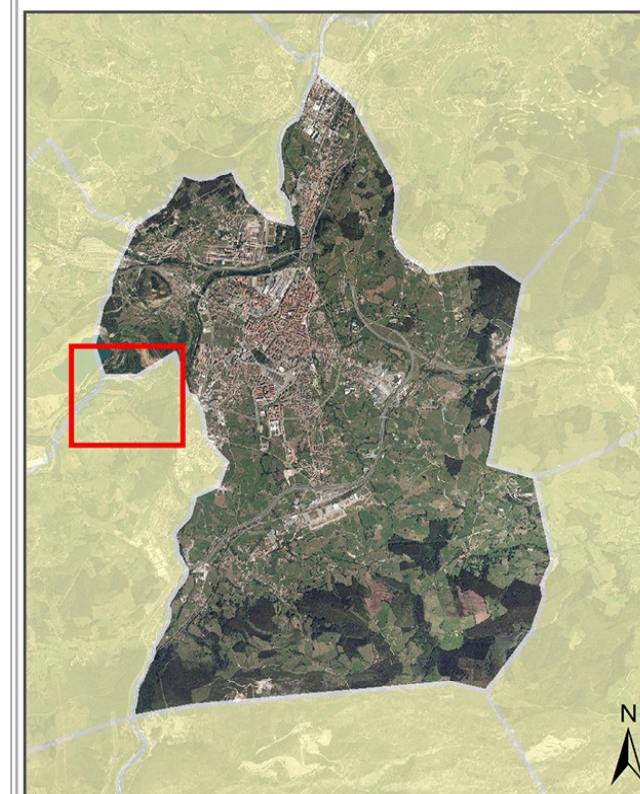
PLANO

ZONIFICACIÓN ACÚSTICA
(Nueva Propuesta)

LEYENDA TEMÁTICA

* La zonificación acústica asociada al Uso Mixto (Residencial-Terciario) dependerá del uso final predominante (tipo (a) o (d)).

DETALLE DE LOCALIZACIÓN



Escala 1:5.000



Sistema Geodésico de referencia: ETRS89. Huso 30
Sistema Cartográfico de representación: UTM

INGENIERÍA ACÚSTICA DEL CANTÁBRICO 2020 S.L.



ingeniería de soluciones acústicas



4796000

ESTUDIO ACÚSTICO DE DIAGNÓSTICO SOBRE CONTAMINACIÓN ACÚSTICA DE LA REVISIÓN DEL PGOU DEL MUNICIPIO DE TORREAVEGA



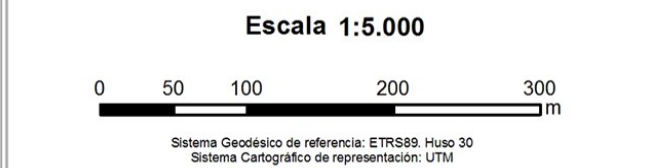
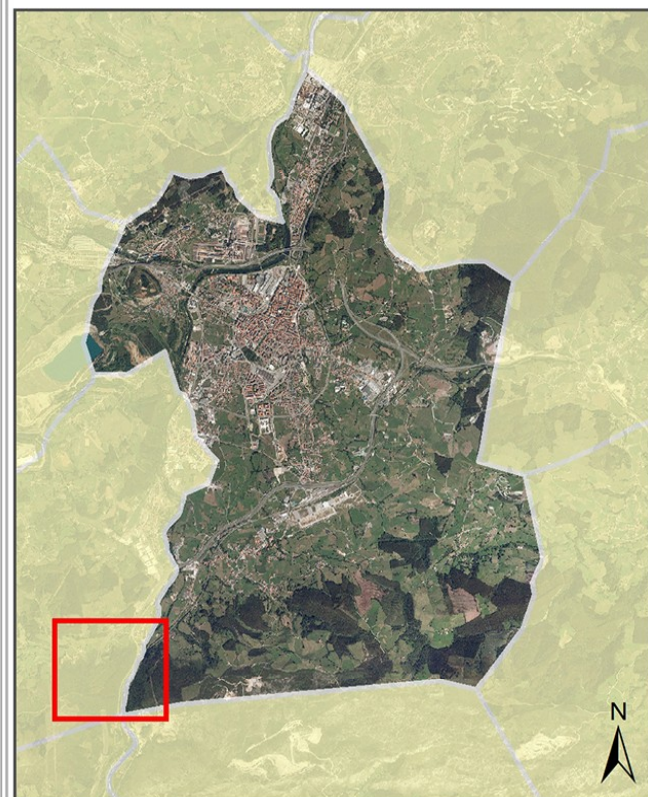
PLANO

ZONIFICACIÓN ACÚSTICA
(Nueva Propuesta)

LEYENDA TEMÁTICA

* La zonificación acústica asociada al Uso Mixto (Residencial-Terciario) dependerá del uso final predominante (tipo (a) o (d)).

DETALLE DE LOCALIZACIÓN

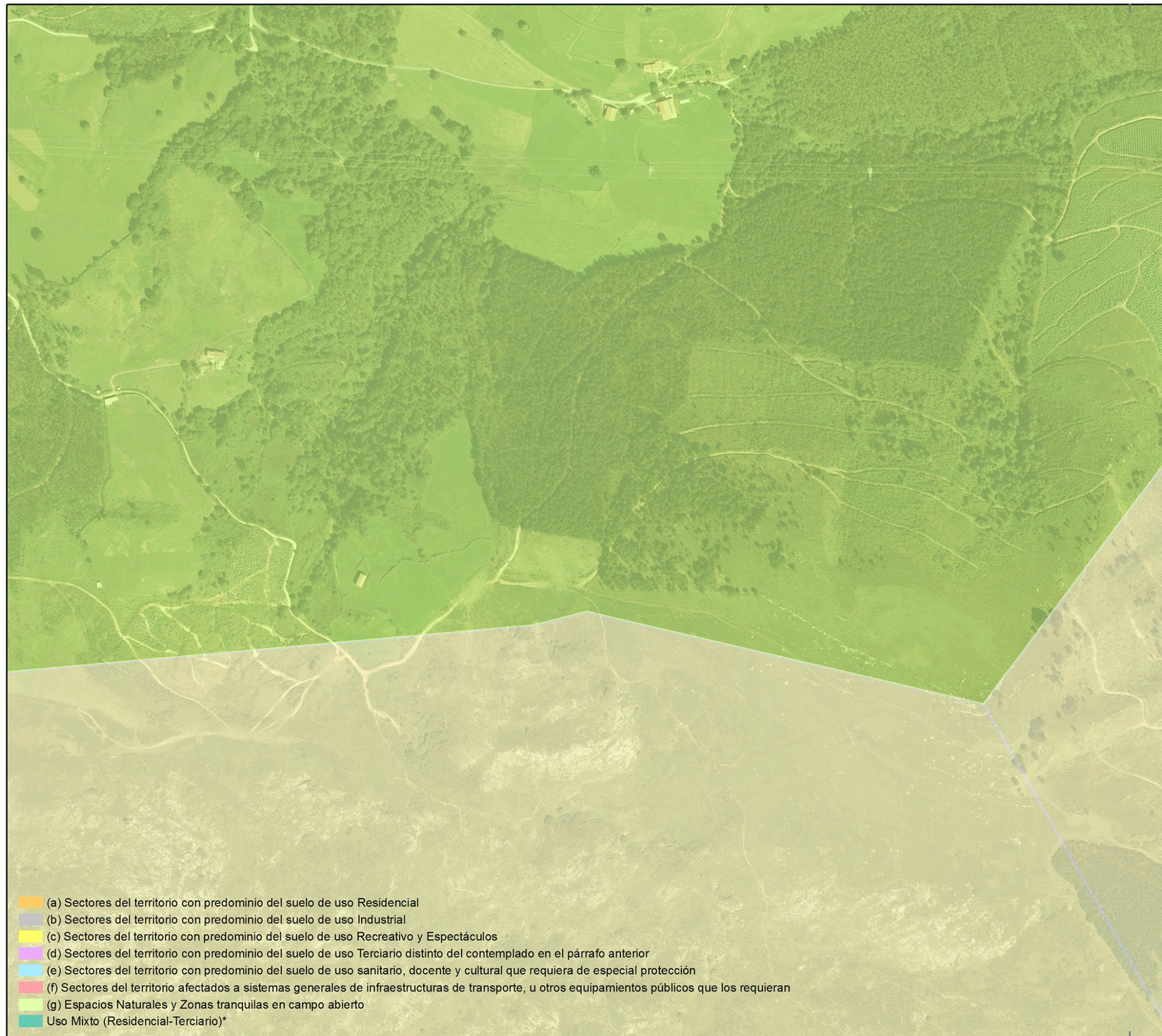


- (a) Sectores del territorio con predominio del suelo de uso Residencial
- (b) Sectores del territorio con predominio del suelo de uso Industrial
- (c) Sectores del territorio con predominio del suelo de uso Recreativo y Espectáculos
- (d) Sectores del territorio con predominio del suelo de uso Terciario distinto del contemplado en el párrafo anterior
- (e) Sectores del territorio con predominio del suelo de uso sanitario, docente y cultural que requiera de especial protección
- (f) Sectores del territorio afectados a sistemas generales de infraestructuras de transporte, u otros equipamientos públicos que los requieran
- (g) Espacios Naturales y Zonas tranquilas en campo abierto
- Uso Mixto (Residencial-Terciario)*

412000

INGENIERÍA ACÚSTICA DEL CANTÁBRICO 2020 S.L.





418000

ESTUDIO ACÚSTICO DE DIAGNÓSTICO SOBRE CONTAMINACIÓN ACÚSTICA DE LA REVISIÓN DEL PGOU DEL MUNICIPIO DE TORREAVEGA



AYUNTAMIENTO TORREAVEGA



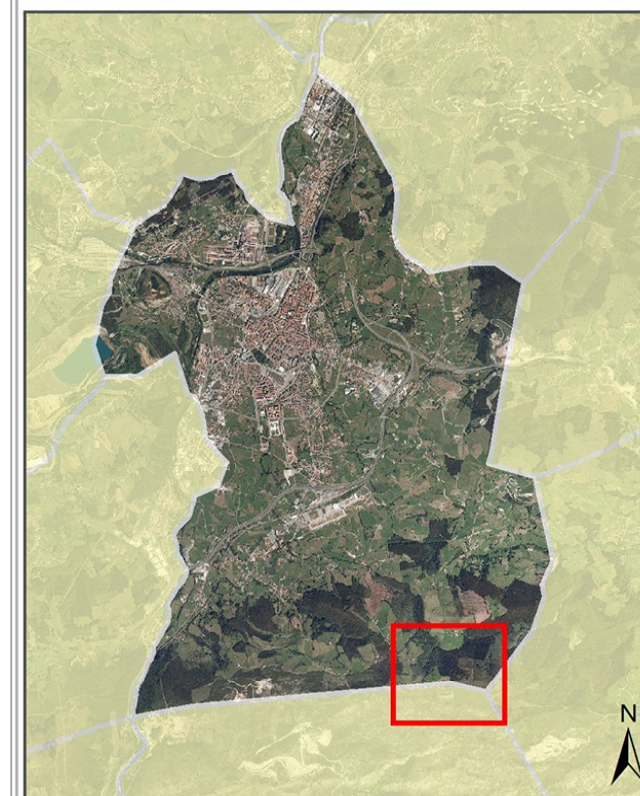
PLANO

ZONIFICACIÓN ACÚSTICA
(Nueva Propuesta)

LEYENDA TEMÁTICA

* La zonificación acústica asociada al Uso Mixto (Residencial-Terciario) dependerá del uso final predominante (tipo (a) o (d)).

DETALLE DE LOCALIZACIÓN



Escala 1:5.000



Sistema Geodésico de referencia: ETRS89. Huso 30
Sistema Cartográfico de representación: UTM

INGENIERÍA ACÚSTICA DEL CANTÁBRICO 2020 S.L.



ESTUDIO ACÚSTICO DE DIAGNÓSTICO SOBRE
CONTAMINACIÓN ACÚSTICA DE LA REVISIÓN DEL
PGOU DEL MUNICIPIO DE TORRELAVEGA



AYUNTAMIENTO
TORRELAVEGA



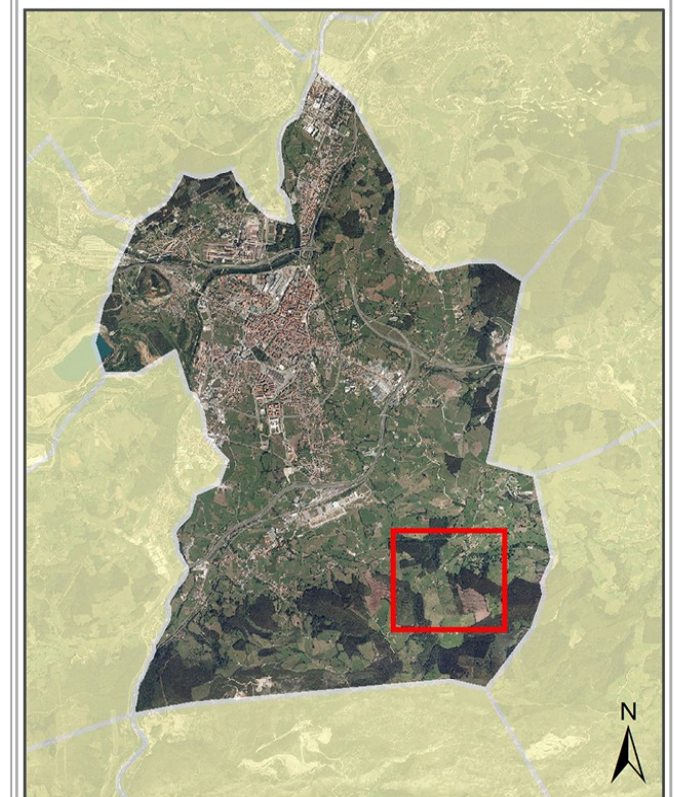
PLANO

ZONIFICACIÓN ACÚSTICA
(Nueva Propuesta)

LEYENDA TEMÁTICA

* La zonificación acústica asociada al Uso Mixto
(Residencial-Terciario) dependerá del uso final
predominante (tipo (a) o (d)).

DETALLE DE LOCALIZACIÓN



Escala 1:5.000



Sistema Geodésico de referencia: ETRS89. Huso 30
Sistema Cartográfico de representación: UTM

INGENIERÍA ACÚSTICA DEL CANTÁBRICO 2020 S.L.



- (a) Sectores del territorio con predominio del suelo de uso Residencial
- (b) Sectores del territorio con predominio del suelo de uso Industrial
- (c) Sectores del territorio con predominio del suelo de uso Recreativo y Espectáculos
- (d) Sectores del territorio con predominio del suelo de uso Terciario distinto del contemplado en el párrafo anterior
- (e) Sectores del territorio con predominio del suelo de uso sanitario, docente y cultural que requiera de especial protección
- (f) Sectores del territorio afectados a sistemas generales de infraestructuras de transporte, u otros equipamientos públicos que los requieran
- (g) Espacios Naturales y Zonas tranquilas en campo abierto
- Uso Mixto (Residencial-Terciario)*

418000

4796000

ESTUDIO ACÚSTICO DE DIAGNÓSTICO SOBRE
CONTAMINACIÓN ACÚSTICA DE LA REVISIÓN DEL
PGOU DEL MUNICIPIO DE TORRELAVEGA



AYUNTAMIENTO
TORRELAVEGA



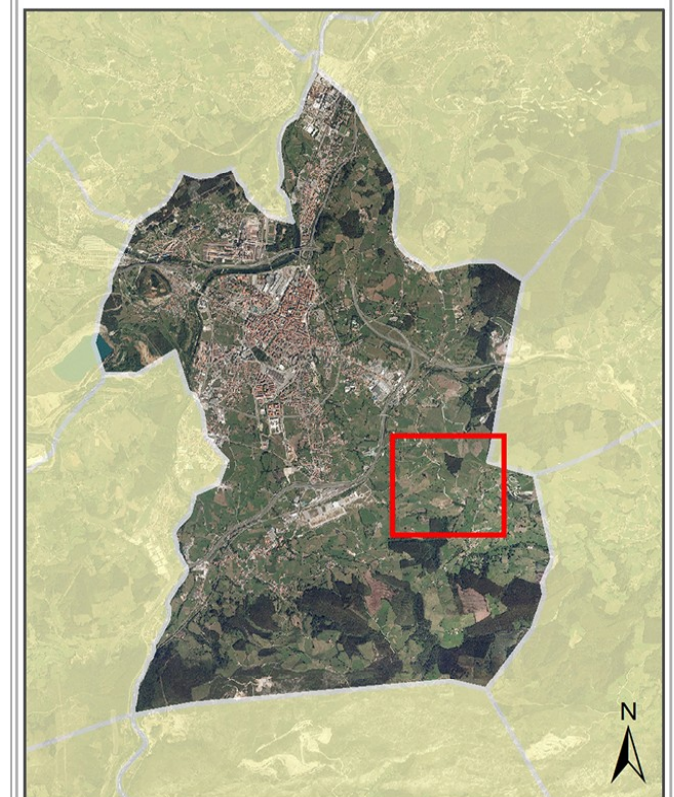
PLANO

ZONIFICACIÓN ACÚSTICA
(Nueva Propuesta)

LEYENDA TEMÁTICA

* La zonificación acústica asociada al Uso Mixto
(Residencial-Terciario) dependerá del uso final
predominante (tipo (a) o (d)).

DETALLE DE LOCALIZACIÓN



Escala 1:5.000



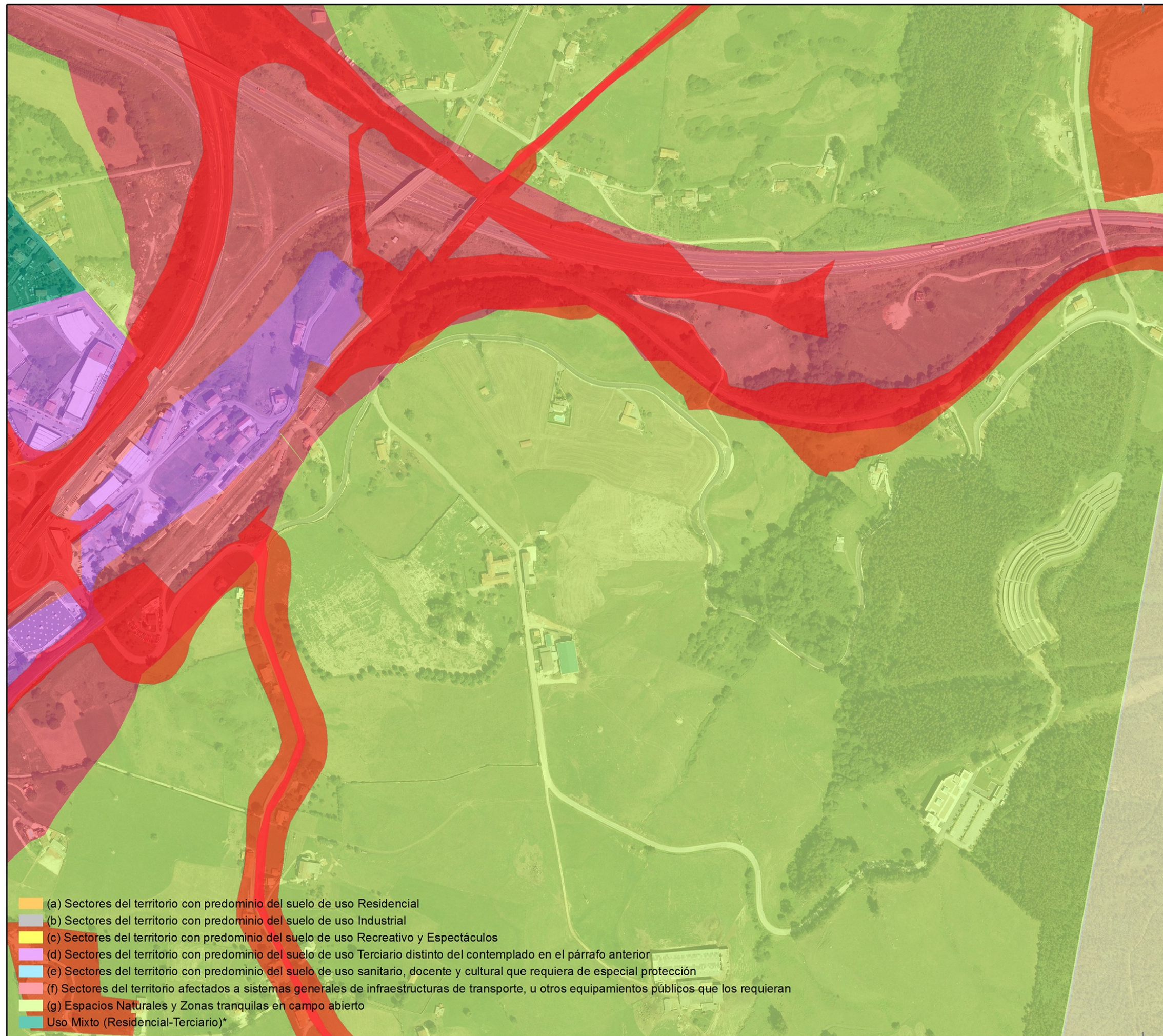
Sistema Geodésico de referencia: ETRS89. Huso 30
Sistema Cartográfico de representación: UTM

INGENIERÍA ACÚSTICA DEL CANTÁBRICO 2020 S.L.



- (a) Sectores del territorio con predominio del suelo de uso Residencial
- (b) Sectores del territorio con predominio del suelo de uso Industrial
- (c) Sectores del territorio con predominio del suelo de uso Recreativo y Espectáculos
- (d) Sectores del territorio con predominio del suelo de uso Terciario distinto del contemplado en el párrafo anterior
- (e) Sectores del territorio con predominio del suelo de uso sanitario, docente y cultural que requiera de especial protección
- (f) Sectores del territorio afectados a sistemas generales de infraestructuras de transporte, u otros equipamientos públicos que los requieran
- (g) Espacios Naturales y Zonas tranquilas en campo abierto
- Uso Mixto (Residencial-Terciario)*

418000



- (a) Sectores del territorio con predominio del suelo de uso Residencial
- (b) Sectores del territorio con predominio del suelo de uso Industrial
- (c) Sectores del territorio con predominio del suelo de uso Recreativo y Espectáculos
- (d) Sectores del territorio con predominio del suelo de uso Terciario distinto del contemplado en el párrafo anterior
- (e) Sectores del territorio con predominio del suelo de uso sanitario, docente y cultural que requiera de especial protección
- (f) Sectores del territorio afectados a sistemas generales de infraestructuras de transporte, u otros equipamientos públicos que los requieran
- (g) Espacios Naturales y Zonas tranquilas en campo abierto
- Uso Mixto (Residencial-Terciario)*

418000

ESTUDIO ACÚSTICO DE DIAGNÓSTICO SOBRE CONTAMINACIÓN ACÚSTICA DE LA REVISIÓN DEL PGOU DEL MUNICIPIO DE TORREAVEGA



AYUNTAMIENTO TORREAVEGA



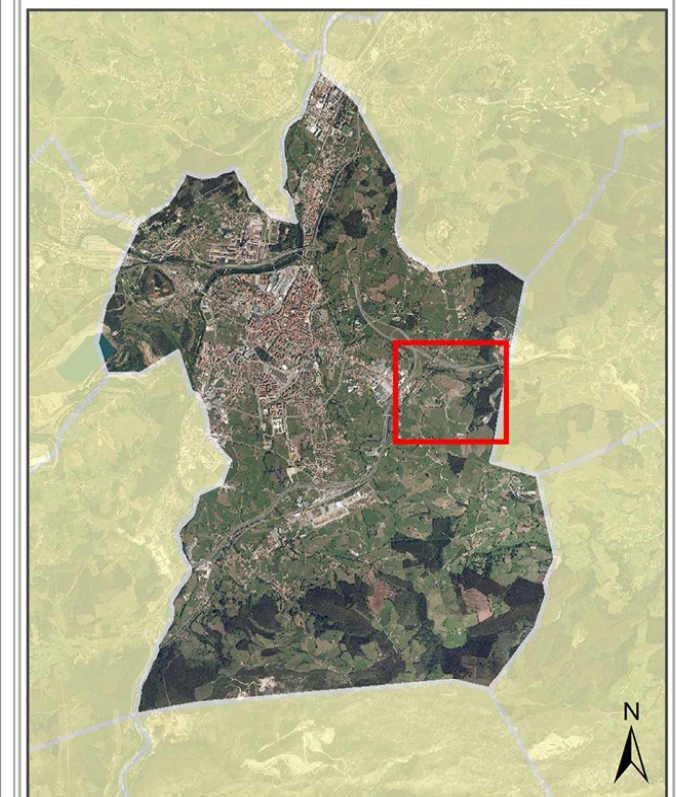
PLANO

ZONIFICACIÓN ACÚSTICA
(Nueva Propuesta)

LEYENDA TEMÁTICA

* La zonificación acústica asociada al Uso Mixto (Residencial-Terciario) dependerá del uso final predominante (tipo (a) o (d)).

DETALLE DE LOCALIZACIÓN



Escala 1:5.000



Sistema Geodésico de referencia: ETRS89. Huso 30
Sistema Cartográfico de representación: UTM

INGENIERÍA ACÚSTICA DEL CANTÁBRICO 2020 S.L.



ESTUDIO ACÚSTICO DE DIAGNÓSTICO SOBRE
CONTAMINACIÓN ACÚSTICA DE LA REVISIÓN DEL
PGOU DEL MUNICIPIO DE TORRELAVEGA



AYUNTAMIENTO
TORRELAVEGA



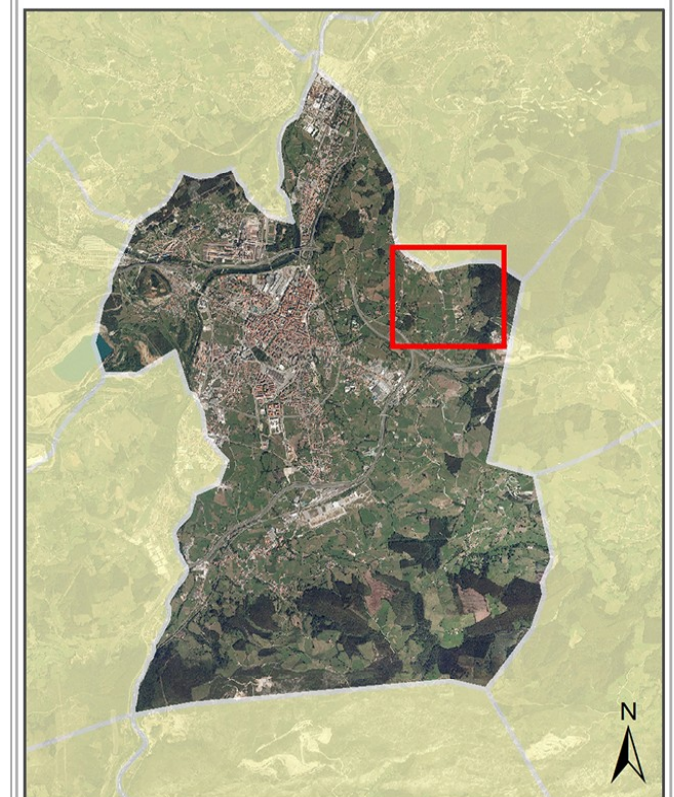
PLANO

ZONIFICACIÓN ACÚSTICA
(Nueva Propuesta)

LEYENDA TEMÁTICA

* La zonificación acústica asociada al Uso Mixto
(Residencial-Terciario) dependerá del uso final
predominante (tipo (a) o (d)).

DETALLE DE LOCALIZACIÓN

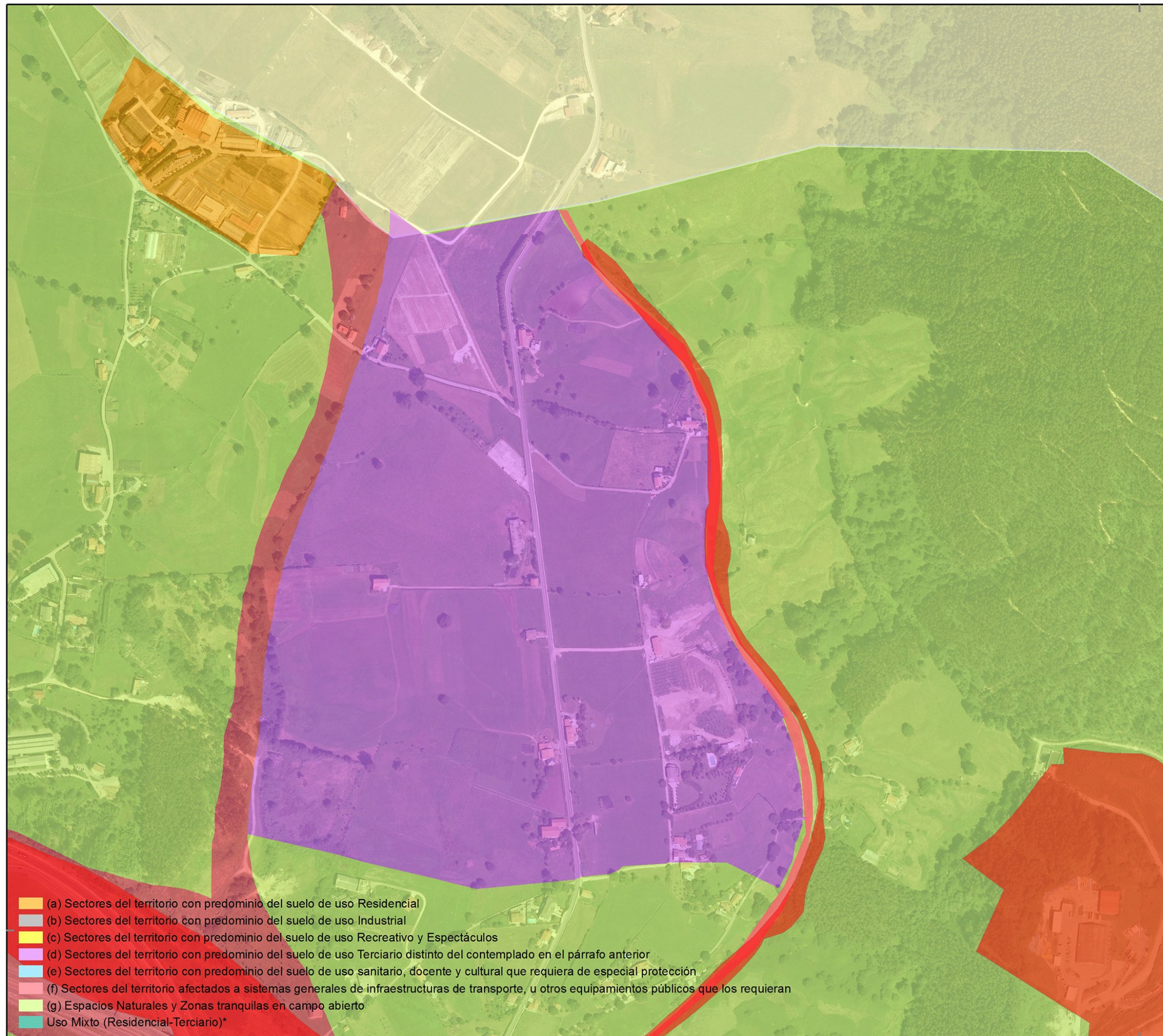


Escala 1:5.000



Sistema Geodésico de referencia: ETRS89. Huso 30
Sistema Cartográfico de representación: UTM

INGENIERÍA ACÚSTICA DEL CANTÁBRICO 2020 S.L.



- (a) Sectores del territorio con predominio del suelo de uso Residencial
- (b) Sectores del territorio con predominio del suelo de uso Industrial
- (c) Sectores del territorio con predominio del suelo de uso Recreativo y Espectáculos
- (d) Sectores del territorio con predominio del suelo de uso Terciario distinto del contemplado en el párrafo anterior
- (e) Sectores del territorio con predominio del suelo de uso sanitario, docente y cultural que requiera de especial protección
- (f) Sectores del territorio afectados a sistemas generales de infraestructuras de transporte, u otros equipamientos públicos que los requieran
- (g) Espacios Naturales y Zonas tranquilas en campo abierto
- Uso Mixto (Residencial-Terciario)*

418000



- (a) Sectores del territorio con predominio del suelo de uso Residencial
- (b) Sectores del territorio con predominio del suelo de uso Industrial
- (c) Sectores del territorio con predominio del suelo de uso Recreativo y Espectáculos
- (d) Sectores del territorio con predominio del suelo de uso Terciario distinto del contemplado en el párrafo anterior
- (e) Sectores del territorio con predominio del suelo de uso sanitario, docente y cultural que requiera de especial protección
- (f) Sectores del territorio afectados a sistemas generales de infraestructuras de transporte, u otros equipamientos públicos que los requieran
- (g) Espacios Naturales y Zonas tranquilas en campo abierto
- Uso Mixto (Residencial-Terciario)*

418000

ESTUDIO ACÚSTICO DE DIAGNÓSTICO SOBRE CONTAMINACIÓN ACÚSTICA DE LA REVISIÓN DEL PGOU DEL MUNICIPIO DE TORRELAVEGA



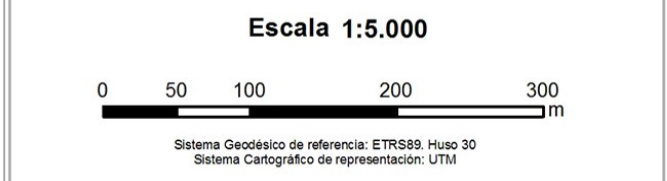
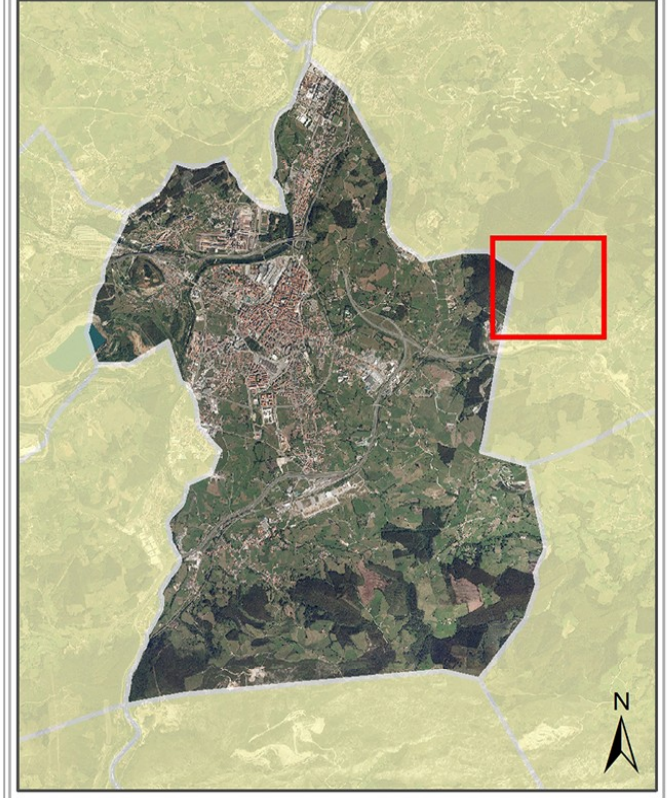
PLANO

ZONIFICACIÓN ACÚSTICA
(Nueva Propuesta)

LEYENDA TEMÁTICA

* La zonificación acústica asociada al Uso Mixto (Residencial-Terciario) dependerá del uso final predominante (tipo (a) o (d)).

DETALLE DE LOCALIZACIÓN



INGENIERÍA ACÚSTICA DEL CANTÁBRICO 2020 S.L.





- (a) Sectores del territorio con predominio del suelo de uso Residencial
- (b) Sectores del territorio con predominio del suelo de uso Industrial
- (c) Sectores del territorio con predominio del suelo de uso Recreativo y Espectáculos
- (d) Sectores del territorio con predominio del suelo de uso Terciario distinto del contemplado en el párrafo anterior
- (e) Sectores del territorio con predominio del suelo de uso sanitario, docente y cultural que requiera de especial protección
- (f) Sectores del territorio afectados a sistemas generales de infraestructuras de transporte, u otros equipamientos públicos que los requieran
- (g) Espacios Naturales y Zonas tranquilas en campo abierto
- Uso Mixto (Residencial-Terciario)*

418000

ESTUDIO ACÚSTICO DE DIAGNÓSTICO SOBRE CONTAMINACIÓN ACÚSTICA DE LA REVISIÓN DEL PGOU DEL MUNICIPIO DE TORREAVEGA



AYUNTAMIENTO TORREAVEGA



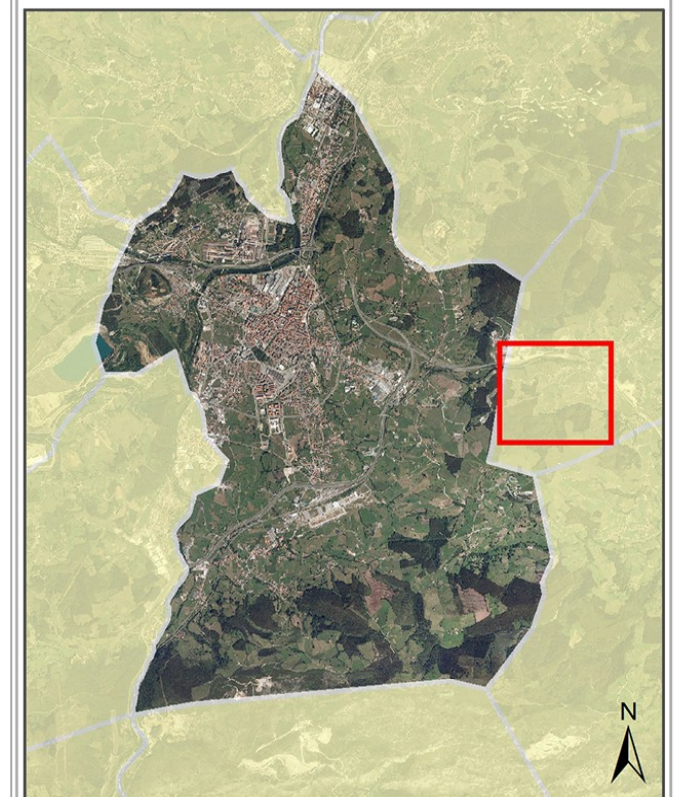
PLANO

ZONIFICACIÓN ACÚSTICA
(Nueva Propuesta)

LEYENDA TEMÁTICA

* La zonificación acústica asociada al Uso Mixto (Residencial-Terciario) dependerá del uso final predominante (tipo (a) o (d)).

DETALLE DE LOCALIZACIÓN



Escala 1:5.000

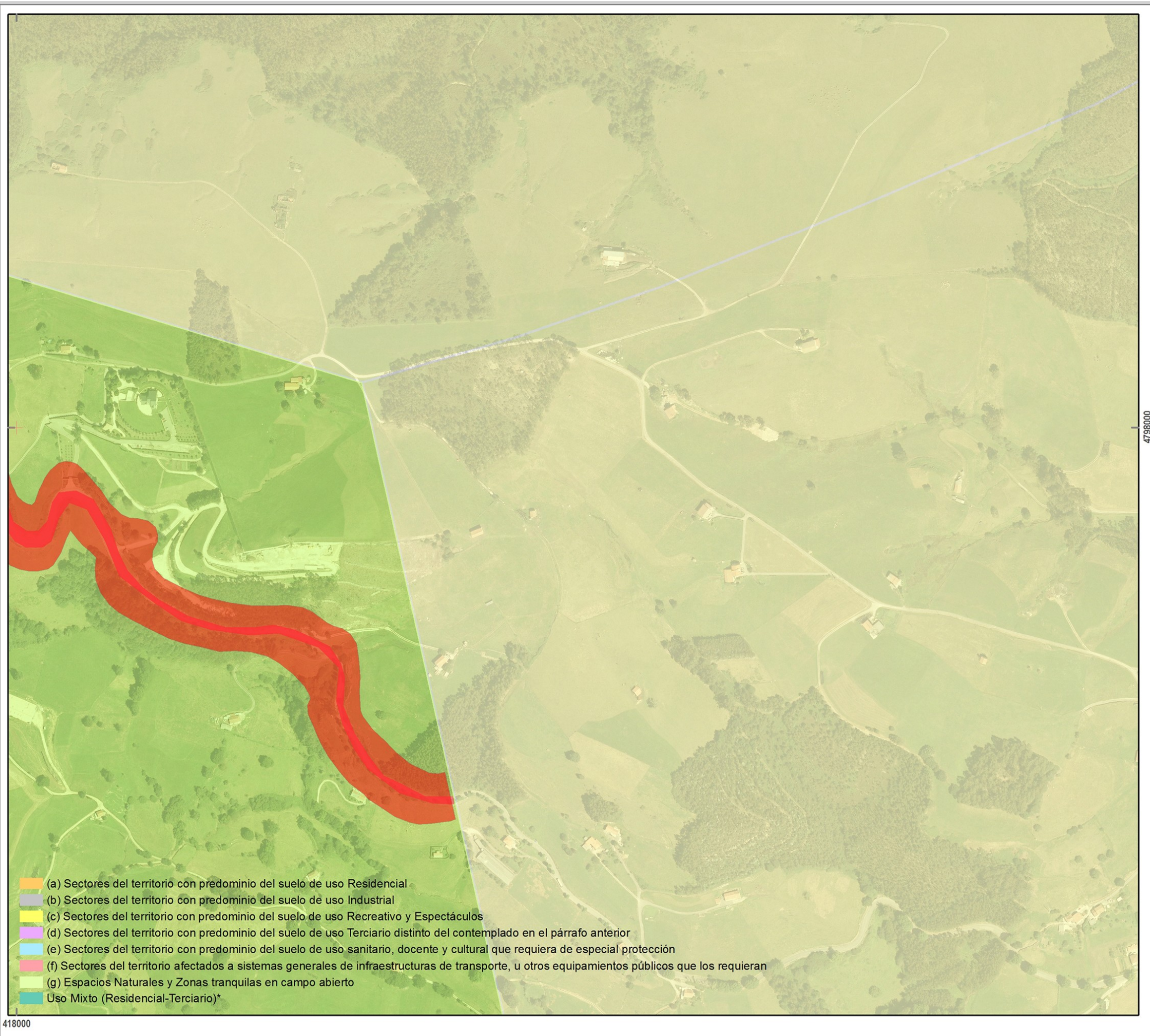


Sistema Geodésico de referencia: ETRS89. Huso 30
Sistema Cartográfico de representación: UTM

INGENIERÍA ACÚSTICA DEL CANTÁBRICO 2020 S.L.



ingeniería de soluciones acústicas



- (a) Sectores del territorio con predominio del suelo de uso Residencial
- (b) Sectores del territorio con predominio del suelo de uso Industrial
- (c) Sectores del territorio con predominio del suelo de uso Recreativo y Espectáculos
- (d) Sectores del territorio con predominio del suelo de uso Terciario distinto del contemplado en el párrafo anterior
- (e) Sectores del territorio con predominio del suelo de uso sanitario, docente y cultural que requiera de especial protección
- (f) Sectores del territorio afectados a sistemas generales de infraestructuras de transporte, u otros equipamientos públicos que los requieran
- (g) Espacios Naturales y Zonas tranquilas en campo abierto
- Uso Mixto (Residencial-Terciario)*

418000

ESTUDIO ACÚSTICO DE DIAGNÓSTICO SOBRE CONTAMINACIÓN ACÚSTICA DE LA REVISIÓN DEL PGOU DEL MUNICIPIO DE TORRELAVEGA



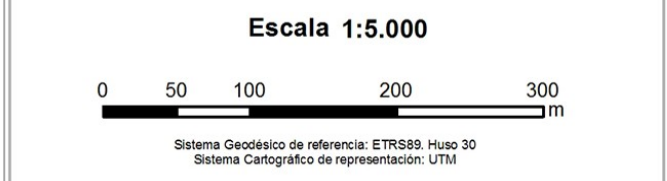
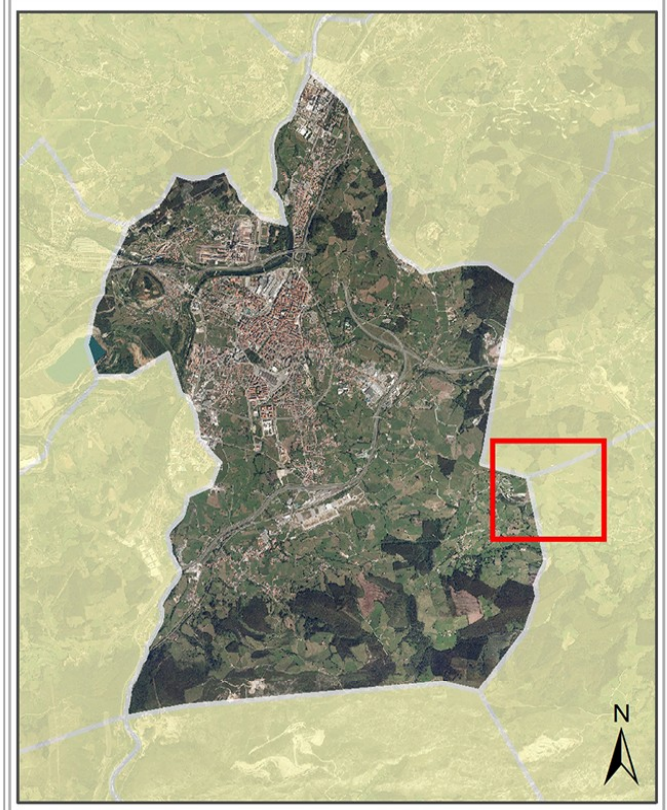
PLANO

ZONIFICACIÓN ACÚSTICA
(Nueva Propuesta)

LEYENDA TEMÁTICA

* La zonificación acústica asociada al Uso Mixto (Residencial-Terciario) dependerá del uso final predominante (tipo (a) o (d)).

DETALLE DE LOCALIZACIÓN



INGENIERÍA ACÚSTICA DEL CANTÁBRICO 2020 S.L.





- (a) Sectores del territorio con predominio del suelo de uso Residencial
- (b) Sectores del territorio con predominio del suelo de uso Industrial
- (c) Sectores del territorio con predominio del suelo de uso Recreativo y Espectáculos
- (d) Sectores del territorio con predominio del suelo de uso Terciario distinto del contemplado en el párrafo anterior
- (e) Sectores del territorio con predominio del suelo de uso sanitario, docente y cultural que requiera de especial protección
- (f) Sectores del territorio afectados a sistemas generales de infraestructuras de transporte, u otros equipamientos públicos que los requieran
- (g) Espacios Naturales y Zonas tranquilas en campo abierto
- Uso Mixto (Residencial-Terciario)*

ESTUDIO ACÚSTICO DE DIAGNÓSTICO SOBRE CONTAMINACIÓN ACÚSTICA DE LA REVISIÓN DEL PGOU DEL MUNICIPIO DE TORREAVEGA



**AYUNTAMIENTO
TORREAVEGA**



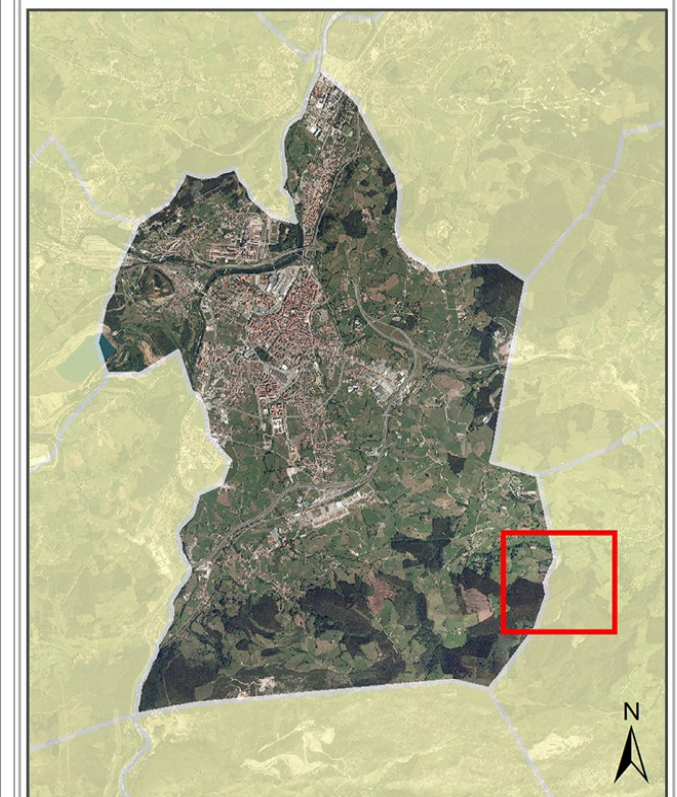
PLANO

ZONIFICACIÓN ACÚSTICA
(Nueva Propuesta)

LEYENDA TEMÁTICA

* La zonificación acústica asociada al Uso Mixto (Residencial-Terciario) dependerá del uso final predominante (tipo (a) o (d)).

DETALLE DE LOCALIZACIÓN



Escala 1:5.000



Sistema Geodésico de referencia: ETRS89. Huso 30
Sistema Cartográfico de representación: UTM

INGENIERÍA ACÚSTICA DEL CANTÁBRICO 2020 S.L.

