

ESTUDIO ACÚSTICO DE DIAGNÓSTICO SOBRE CONTAMINACIÓN ACÚSTICA DE LA REVISIÓN DEL PGOU DEL MUNICIPIO DE TORREAVEGA



AYUNTAMIENTO TORREAVEGA



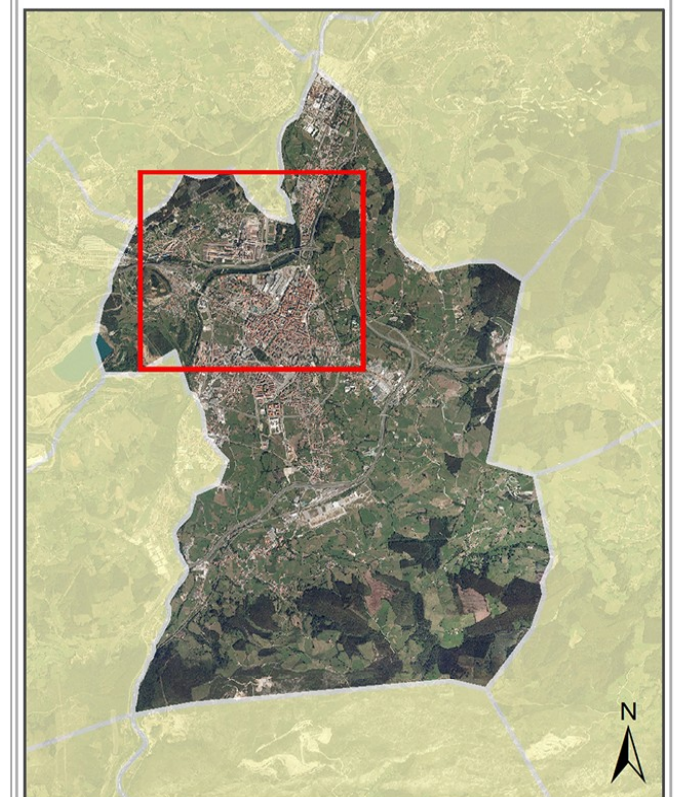
PLANO

MAPA DE RUIDO INDUSTRIA (SNIACE)
(Niveles día-tarde-noche (Lden))

LEYENDA TEMÁTICA

Edificios (Tipología)	Nivel Sonoro
Usos Residencial	55-60
Usos Sanitario o Docente	60-65
Usos Industrial o Comercial	65-70
Limite Municipal	70-75
	>75

DETALLE DE LOCALIZACIÓN



Escala 1:10.000



Sistema Geodésico de referencia: ETRS89. Huso 30
Sistema Cartográfico de representación: UTM

INGENIERÍA ACÚSTICA DEL CANTÁBRICO 2020 S.L.

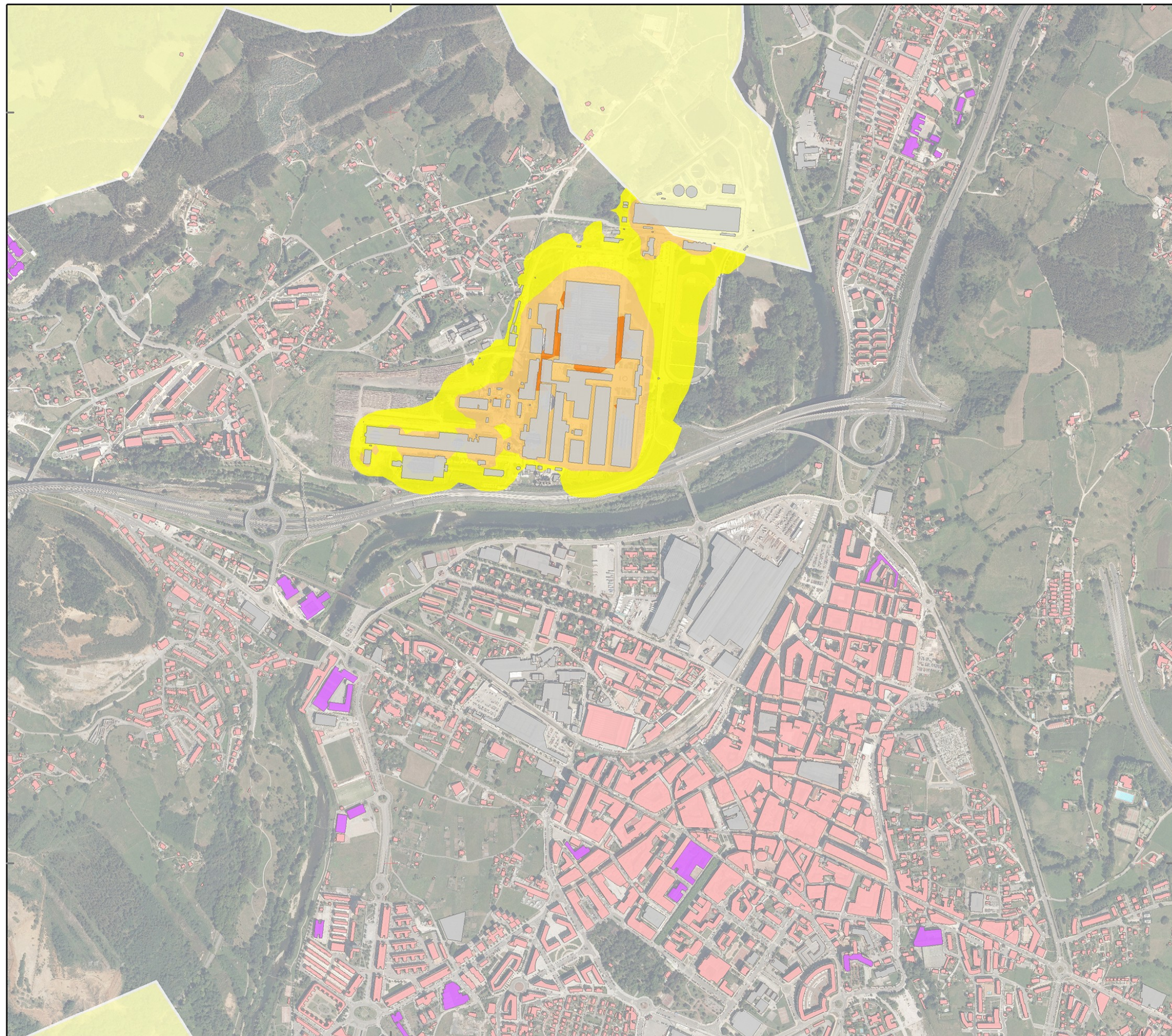


414000

416000

4802000

4800000



ESTUDIO ACÚSTICO DE DIAGNÓSTICO SOBRE CONTAMINACIÓN ACÚSTICA DE LA REVISIÓN DEL PGOU DEL MUNICIPIO DE TORREAVEGA



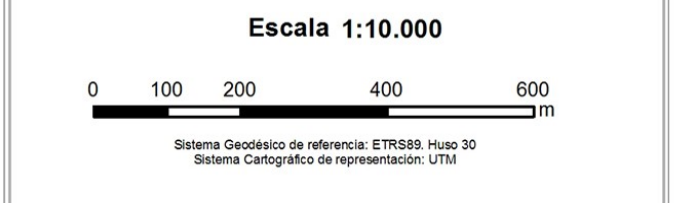
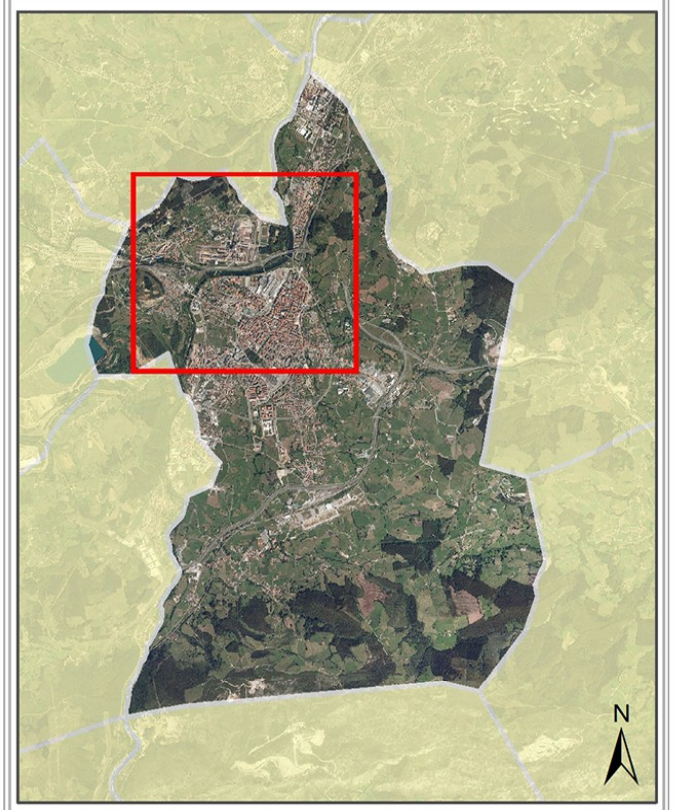
PLANO

MAPA DE RUIDO INDUSTRIA (SNIACE)
(Niveles día (Ld))

LEYENDA TEMÁTICA

Edificios (Tipología)	Nivel Sonoro
Usos Residencial	55-60
Usos Sanitario o Docente	60-65
Usos Industrial o Comercial	65-70
Limite Municipal	70-75
	>75

DETALLE DE LOCALIZACIÓN

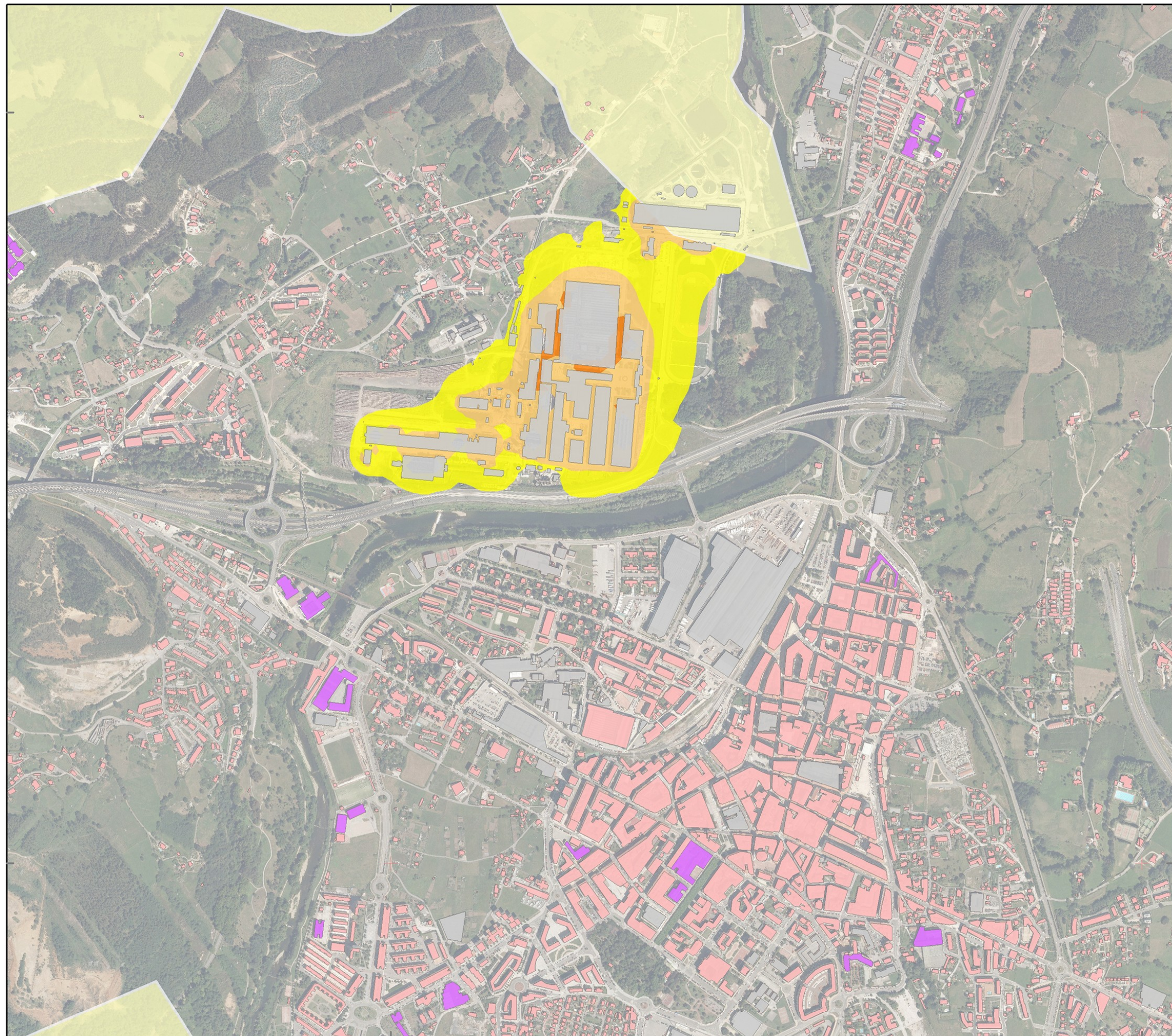


INGENIERÍA ACÚSTICA DEL CANTÁBRICO 2020 S.L.



414000

416000



4802000

4800000

414000

416000

ESTUDIO ACÚSTICO DE DIAGNÓSTICO SOBRE CONTAMINACIÓN ACÚSTICA DE LA REVISIÓN DEL PGOU DEL MUNICIPIO DE TORREAVEGA



PLANO

MAPA DE RUIDO INDUSTRIA (SNIACE)
(Niveles tarde (Le))

LEYENDA TEMÁTICA

Edificios (Tipología)	Nivel Sonoro
Usos Residencial	50-55
Usos Sanitario o Docente	55-60
Usos Industrial o Comercial	60-65
Limite Municipal	65-70
	>70

DETALLE DE LOCALIZACIÓN



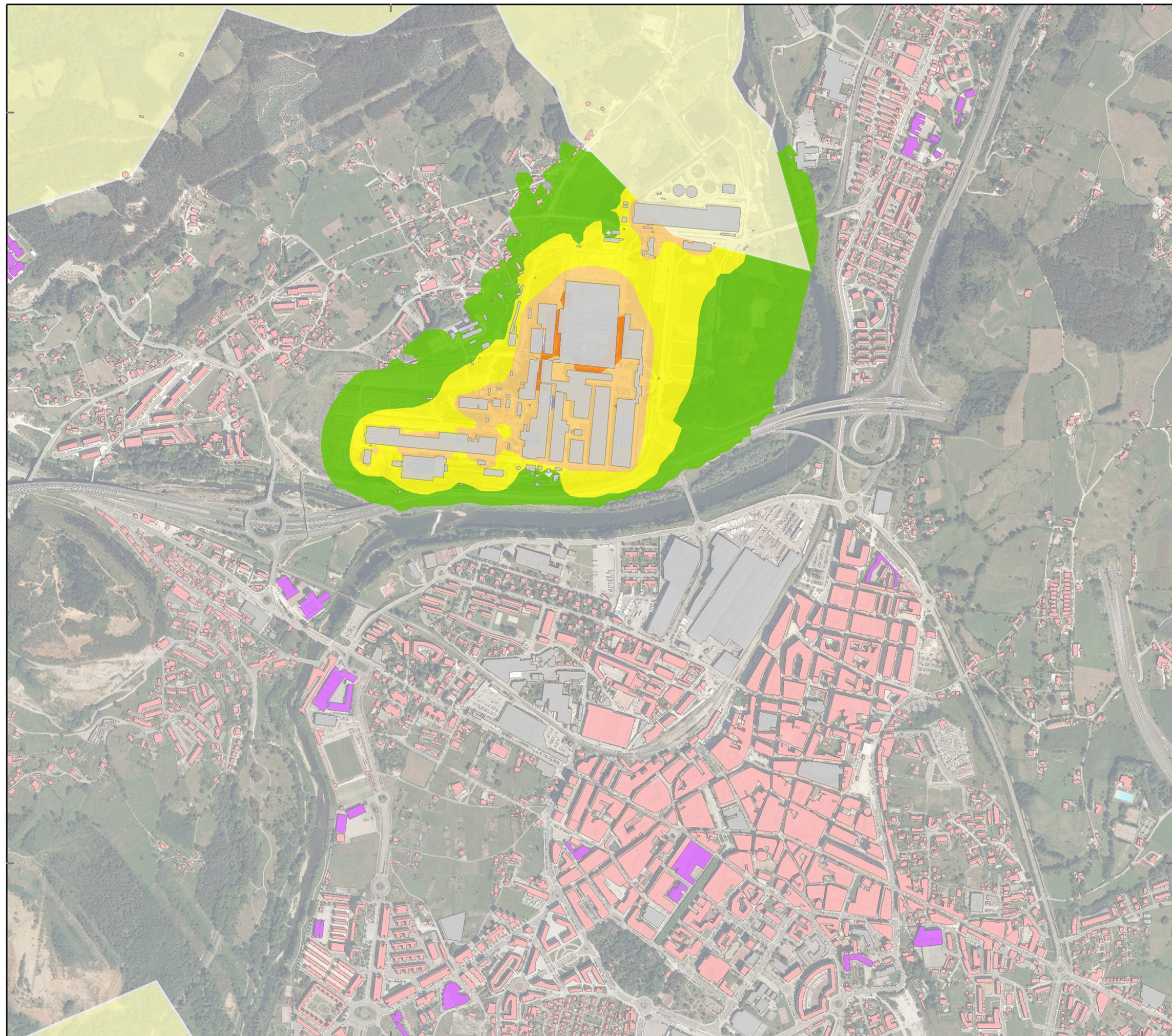
Escala 1:10.000



Sistema Geodésico de referencia: ETRS89. Huso 30
Sistema Cartográfico de representación: UTM

INGENIERÍA ACÚSTICA DEL CANTÁBRICO 2020 S.L.





ESTUDIO ACÚSTICO DE DIAGNÓSTICO SOBRE CONTAMINACIÓN ACÚSTICA DE LA REVISIÓN DEL PGOU DEL MUNICIPIO DE TORREAVEGA



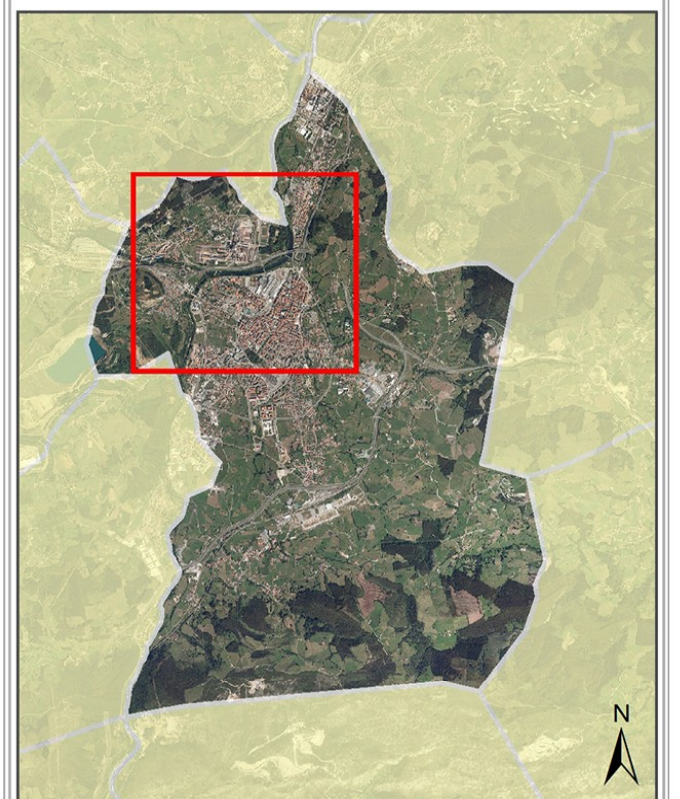
PLANO

MAPA DE RUIDO INDUSTRIA (SNIACE)
(Niveles noche (Ln))

LEYENDA TEMÁTICA

Edificios (Tipología)	Nivel Sonoro
Usos Residencial	50-55
Usos Sanitario o Docente	55-60
Usos Industrial o Comercial	60-65
Limite Municipal	65-70
	>70

DETALLE DE LOCALIZACIÓN



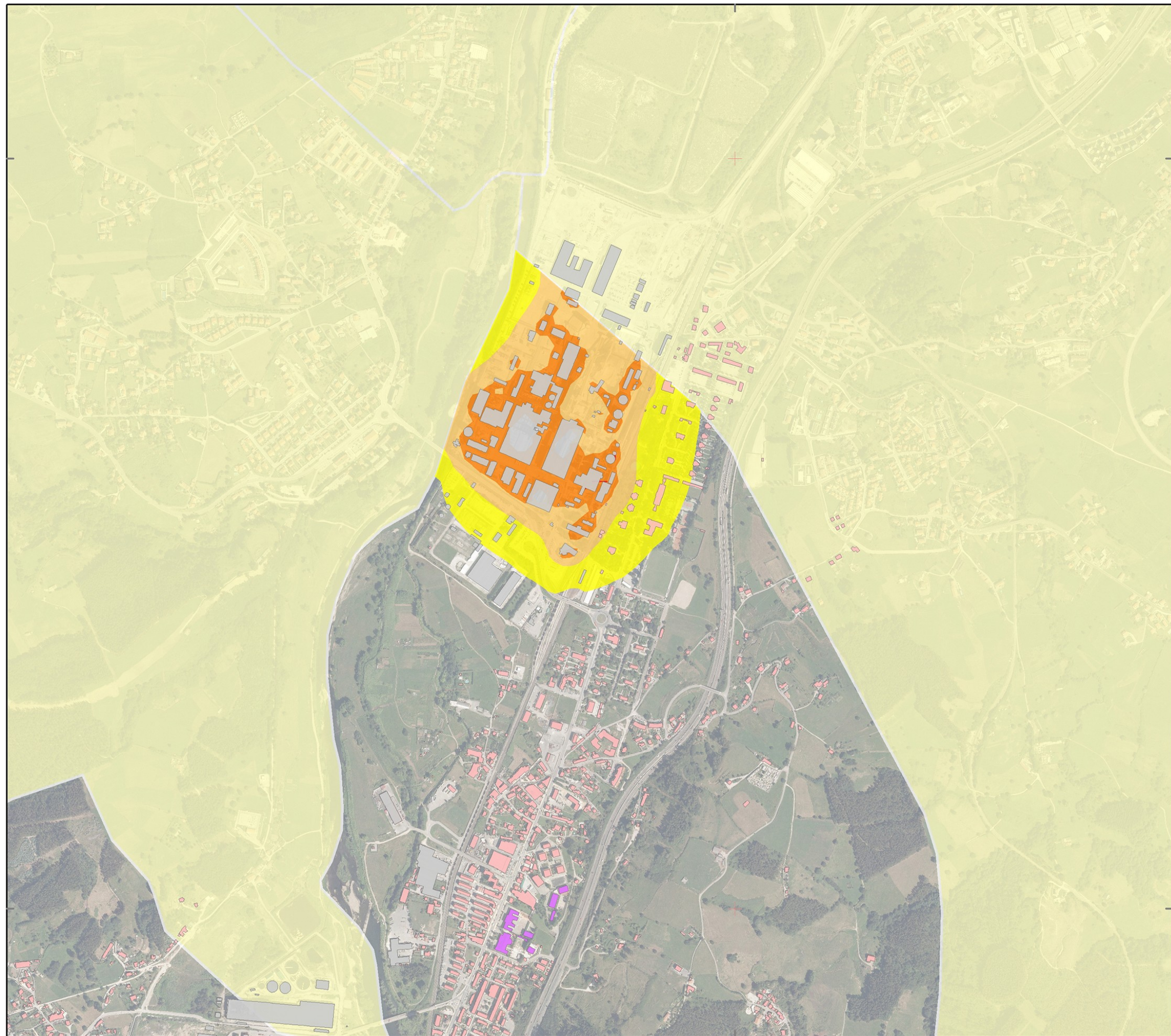
Escala 1:10.000

0 100 200 400 600 m

Sistema Geodésico de referencia: ETRS89. Huso 30
Sistema Cartográfico de representación: UTM

INGENIERÍA ACÚSTICA DEL CANTÁBRICO 2020 S.L.





ESTUDIO ACÚSTICO DE DIAGNÓSTICO SOBRE CONTAMINACIÓN ACÚSTICA DE LA REVISIÓN DEL PGOU DEL MUNICIPIO DE TORREAVEGA



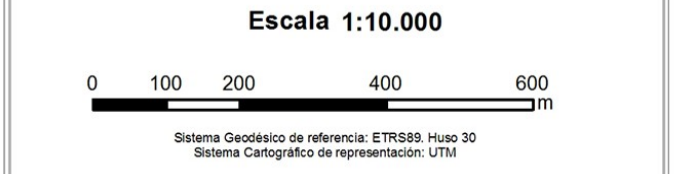
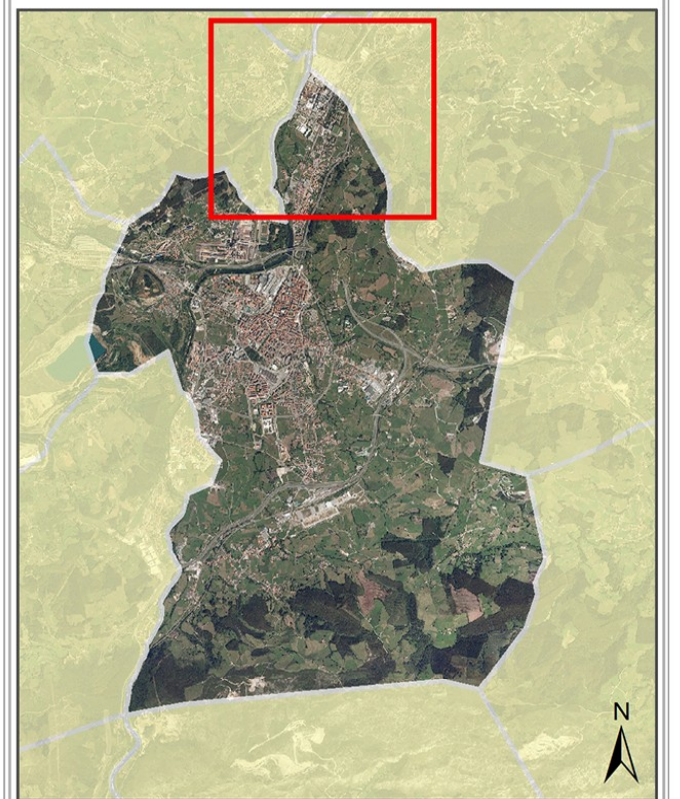
PLANO

MAPA DE RUIDO INDUSTRIA (SOLVAY)
(Niveles día-tarde-noche (Lden))

LEYENDA TEMÁTICA

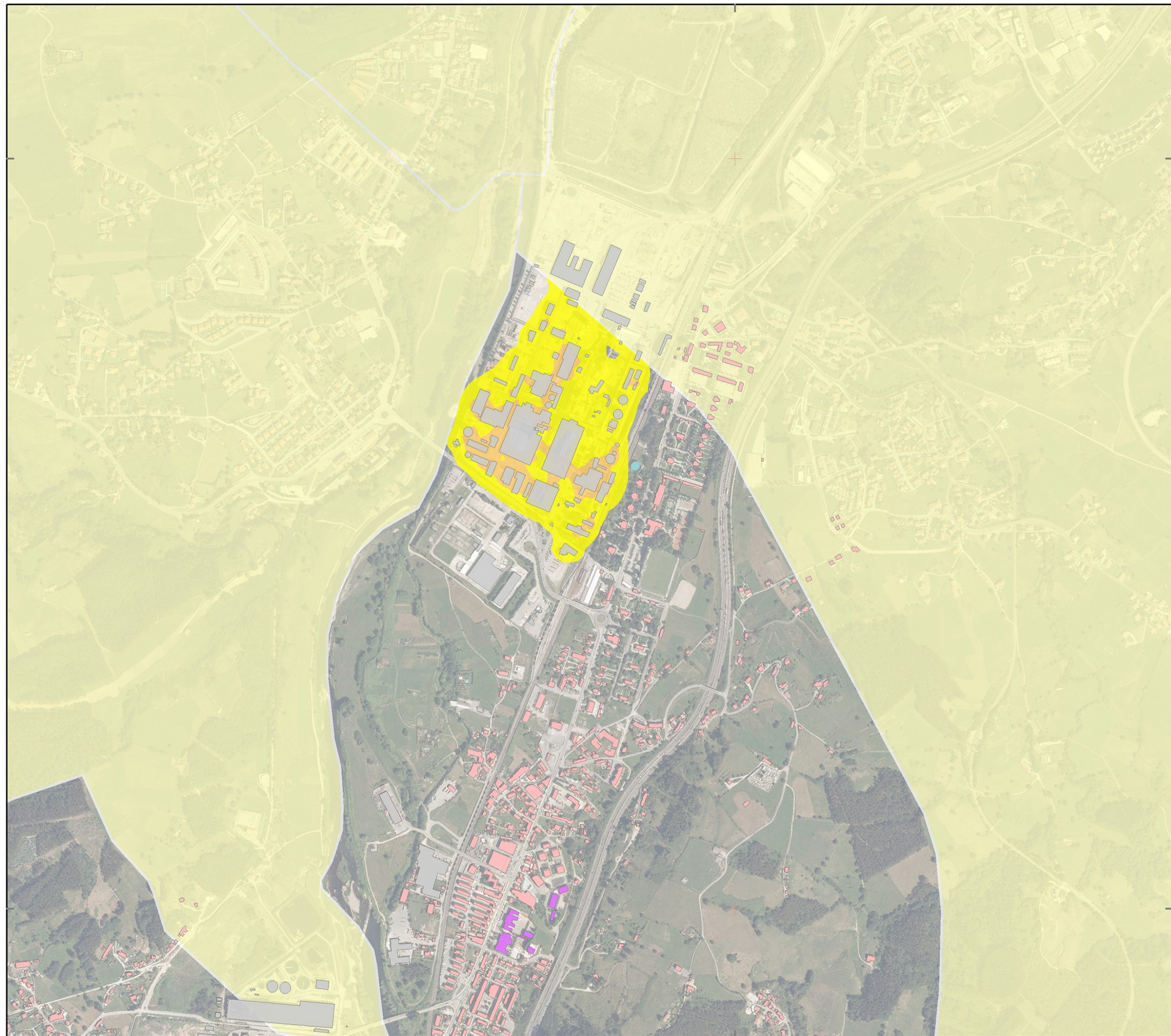
Edificios (Tipología)	Nivel Sonoro
Usos Residenciales	55-60
Usos Sanitarios o Docentes	60-65
Usos Industriales o Comerciales	65-70
Limite Municipal	70-75
	>75

DETALLE DE LOCALIZACIÓN



INGENIERÍA ACÚSTICA DEL CANTÁBRICO 2020 S.L.





ESTUDIO ACÚSTICO DE DIAGNÓSTICO SOBRE CONTAMINACIÓN ACÚSTICA DE LA REVISIÓN DEL PGOU DEL MUNICIPIO DE TORREAVEGA



**AYUNTAMIENTO
TORREAVEGA**



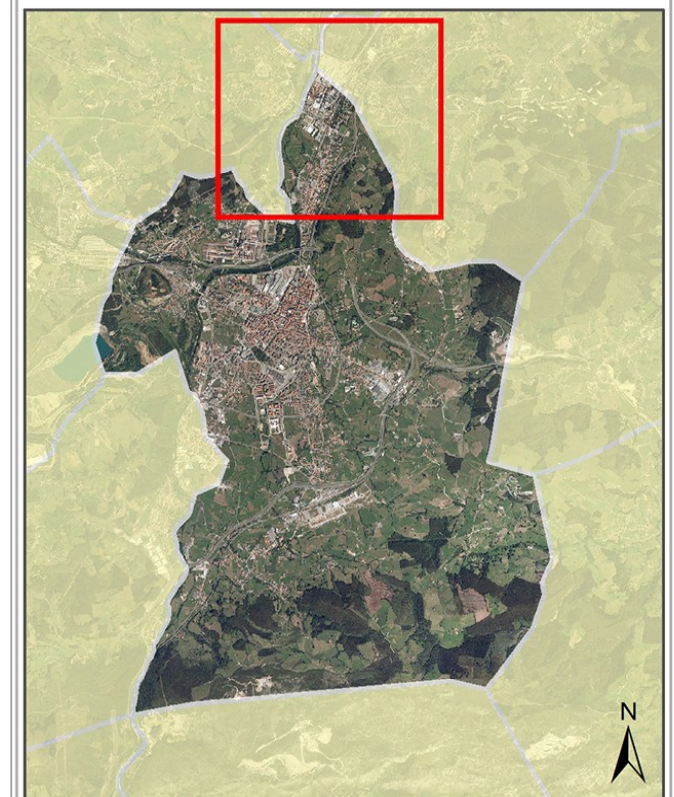
PLANO

MAPA DE RUIDO INDUSTRIA (SOLVAY)
(Niveles día (Ld))

LEYENDA TEMÁTICA

Edificios (Tipología)	Nivel Sonoro
Usos Residencial	55-60
Usos Sanitario o Docente	60-65
Usos Industrial o Comercial	65-70
Limite Municipal	70-75
	>75

DETALLE DE LOCALIZACIÓN



Escala 1:10.000

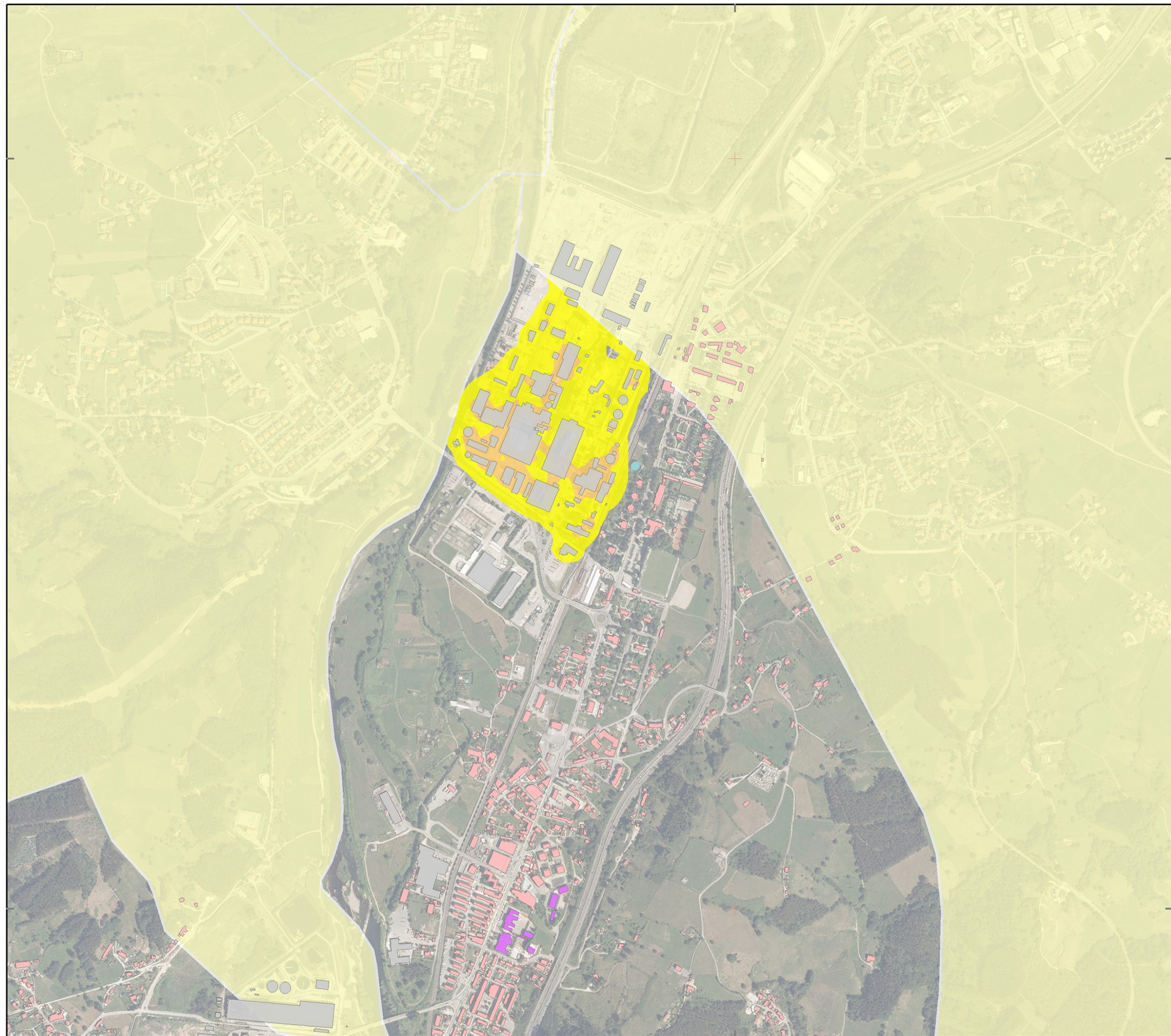


Sistema Geodésico de referencia: ETRS89. Huso 30
Sistema Cartográfico de representación: UTM

INGENIERÍA ACÚSTICA DEL CANTÁBRICO 2020 S.L.



ingeniería de soluciones acústicas



ESTUDIO ACÚSTICO DE DIAGNÓSTICO SOBRE CONTAMINACIÓN ACÚSTICA DE LA REVISIÓN DEL PGOU DEL MUNICIPIO DE TORREAVEGA



AYUNTAMIENTO TORREAVEGA



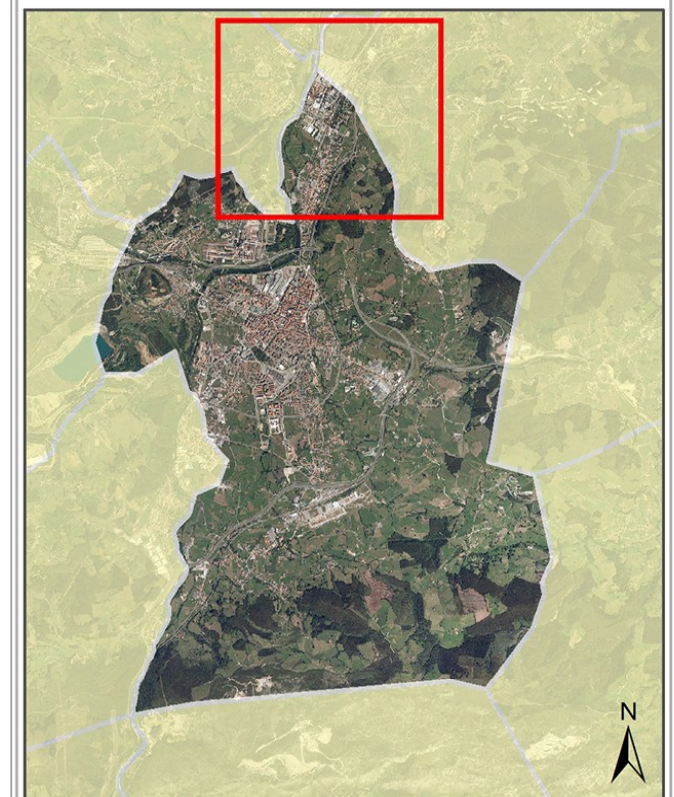
PLANO

MAPA DE RUIDO INDUSTRIA (SOLVAY)
(Niveles tarde (Le))

LEYENDA TEMÁTICA

Edificios (Tipología)	Nivel Sonoro
Usos Residencial	55-60
Usos Sanitario o Docente	60-65
Usos Industrial o Comercial	65-70
Limite Municipal	70-75
	>75

DETALLE DE LOCALIZACIÓN



Escala 1:10.000

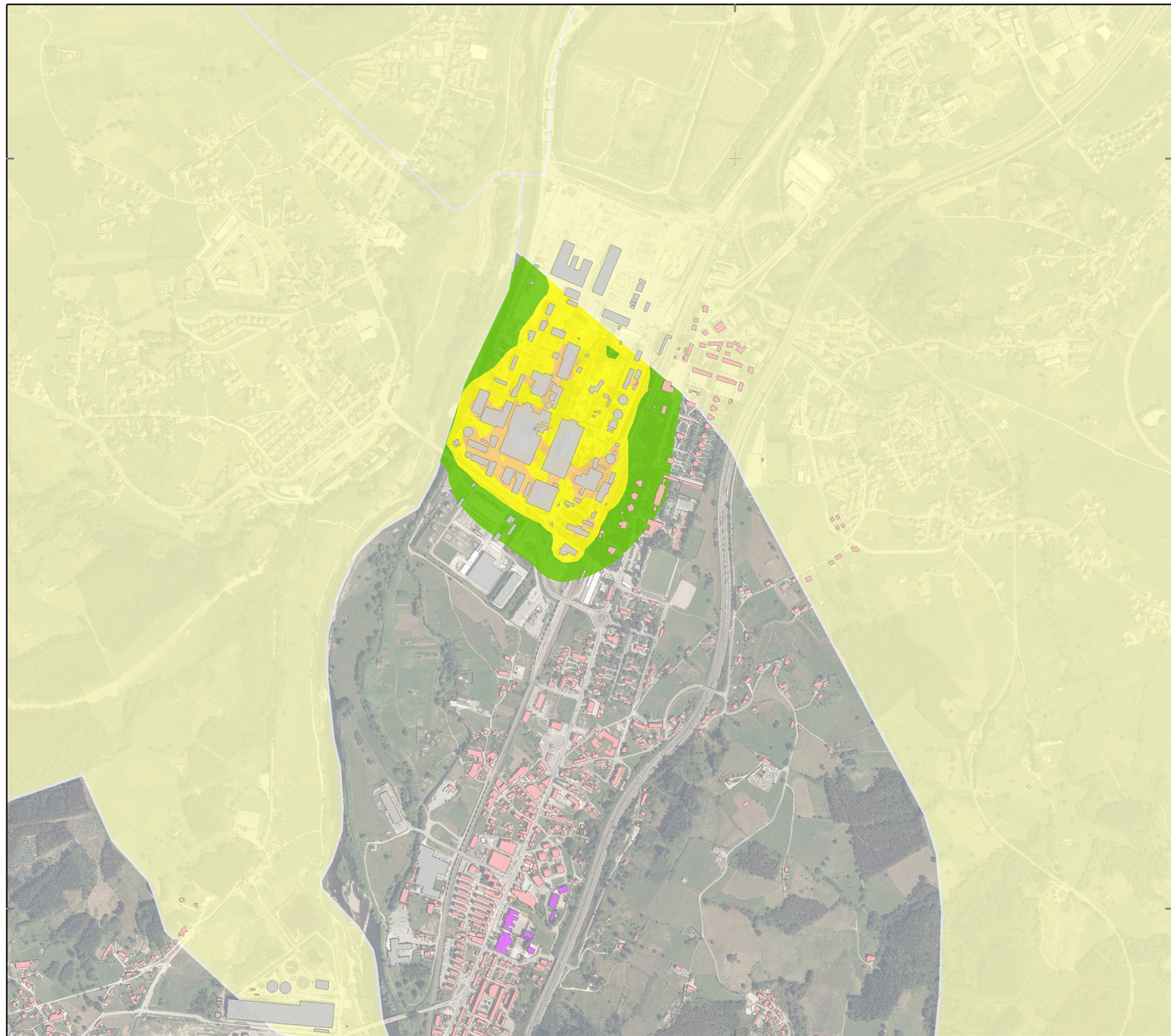


Sistema Geodésico de referencia: ETRS89. Huso 30
Sistema Cartográfico de representación: UTM

INGENIERÍA ACÚSTICA DEL CANTÁBRICO 2020 S.L.



ingeniería de soluciones acústicas



ESTUDIO ACÚSTICO DE DIAGNÓSTICO SOBRE CONTAMINACIÓN ACÚSTICA DE LA REVISIÓN DEL PGOU DEL MUNICIPIO DE TORREAVEGA



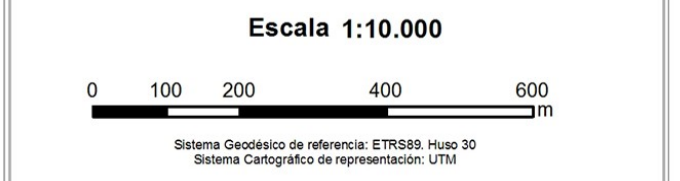
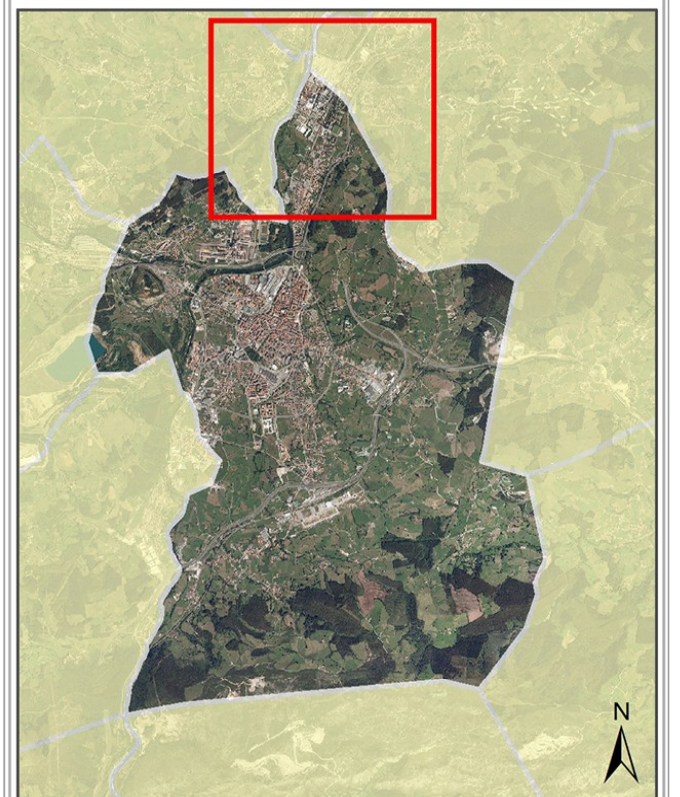
PLANO

MAPA DE RUIDO INDUSTRIA (SOLVAY)
(Niveles noche (Ln))

LEYENDA TEMÁTICA

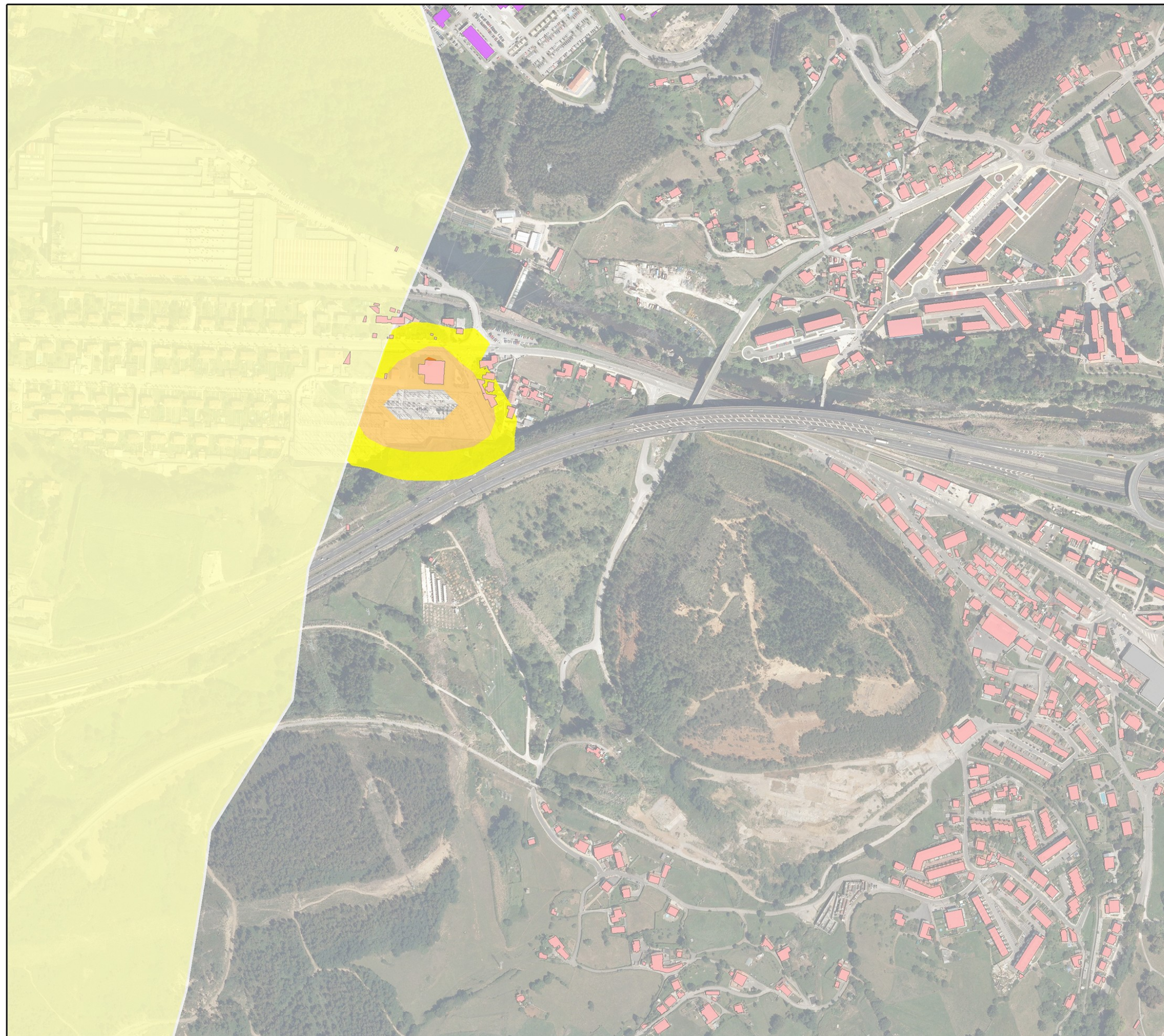
Edificios (Tipología)	Nivel Sonoro
Usos Residencial	50-55
Usos Sanitario o Docente	55-60
Usos Industrial o Comercial	60-65
Limite Municipal	65-70
	>70

DETALLE DE LOCALIZACIÓN



INGENIERÍA ACÚSTICA DEL CANTÁBRICO 2020 S.L.





ESTUDIO ACÚSTICO DE DIAGNÓSTICO SOBRE CONTAMINACIÓN ACÚSTICA DE LA REVISIÓN DEL PGOU DEL MUNICIPIO DE TORREAVEGA



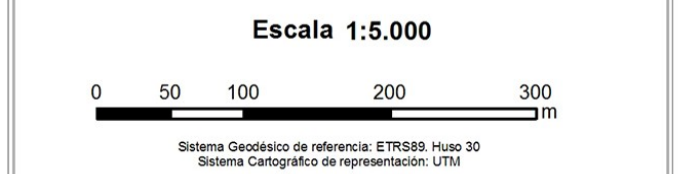
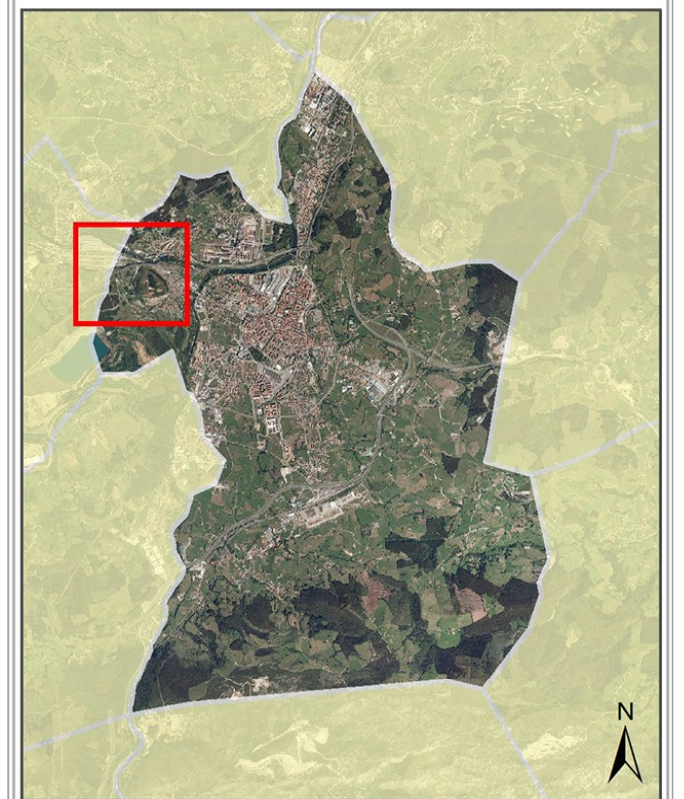
PLANO

MAPA DE RUIDO INDUSTRIA (E.E. LA TURBERA)
(Niveles día-tarde-noche (Lden))

LEYENDA TEMÁTICA

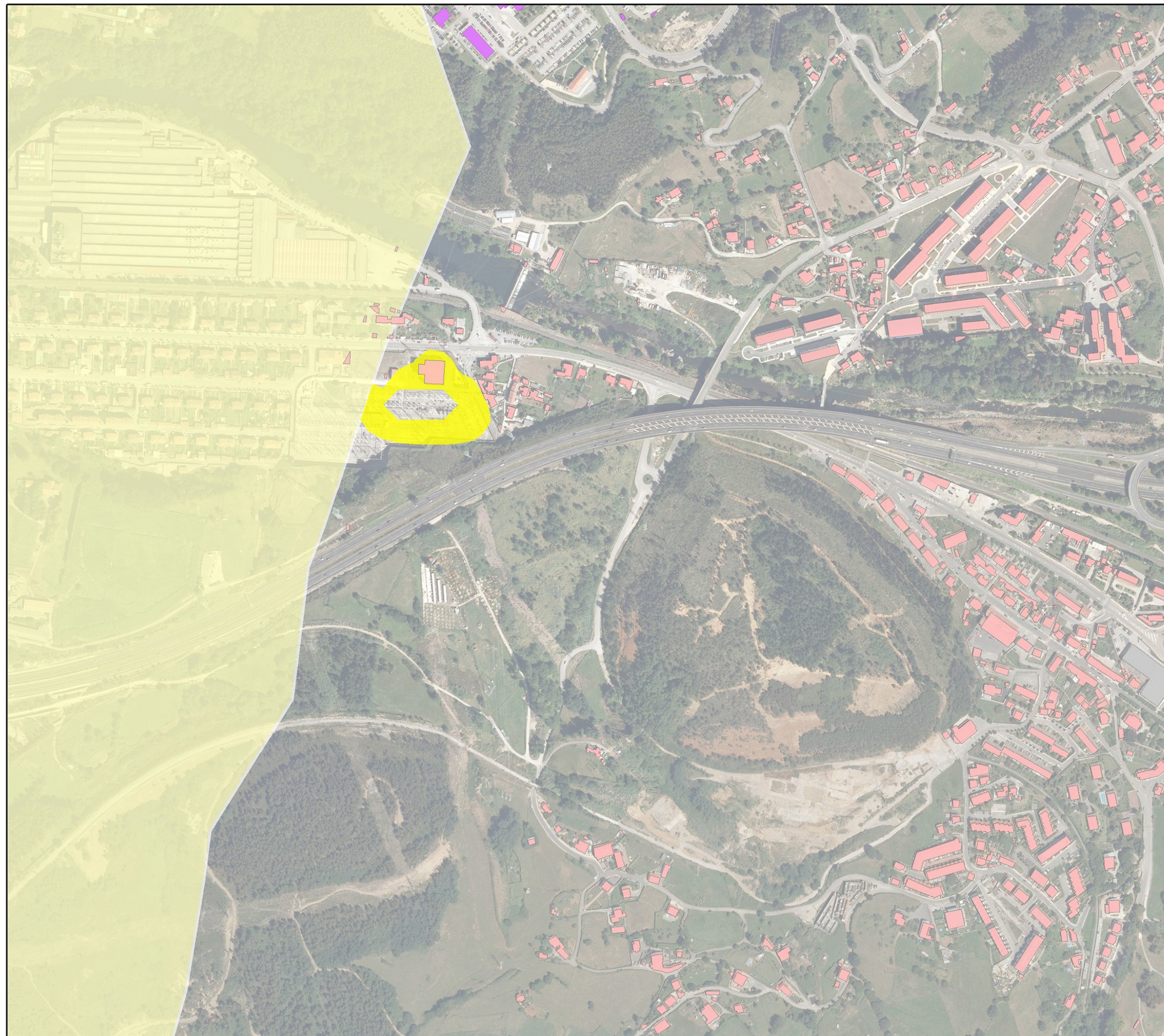
Edificios (Tipología)	Nivel Sonoro
Usos Residencial	55-60
Usos Sanitario o Docente	60-65
Usos Industrial o Comercial	65-70
Limite Municipal	70-75
	>75

DETALLE DE LOCALIZACIÓN



INGENIERÍA ACÚSTICA DEL CANTÁBRICO 2020 S.L.





ESTUDIO ACÚSTICO DE DIAGNÓSTICO SOBRE CONTAMINACIÓN ACÚSTICA DE LA REVISIÓN DEL PGOU DEL MUNICIPIO DE TORREAVEGA



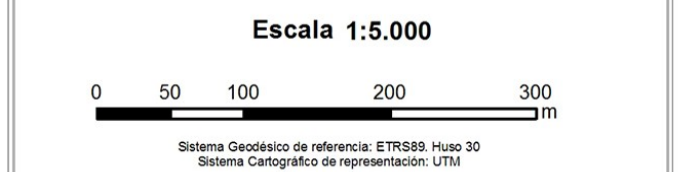
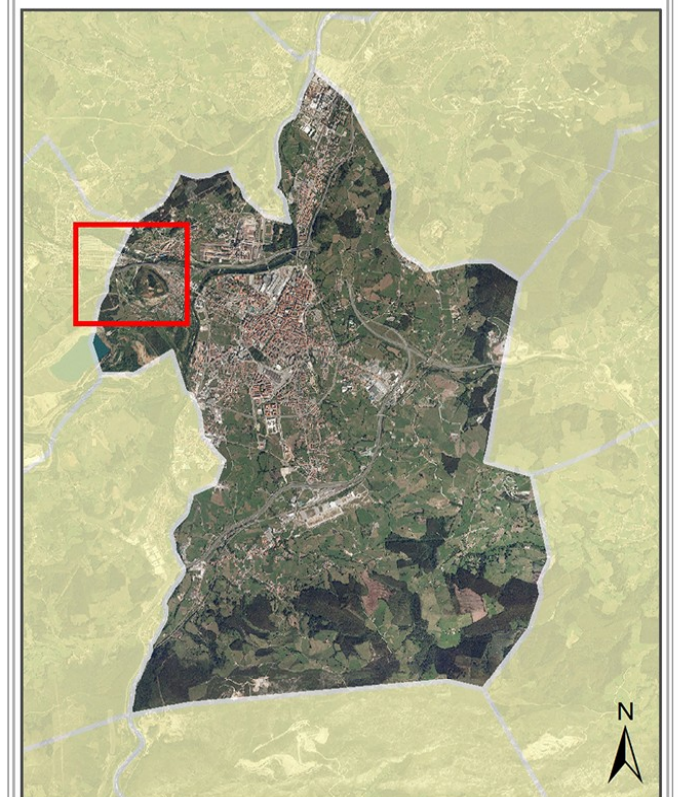
PLANO

MAPA DE RUIDO INDUSTRIA (E.E. LA TURBERA)
(Niveles día (Ld))

LEYENDA TEMÁTICA

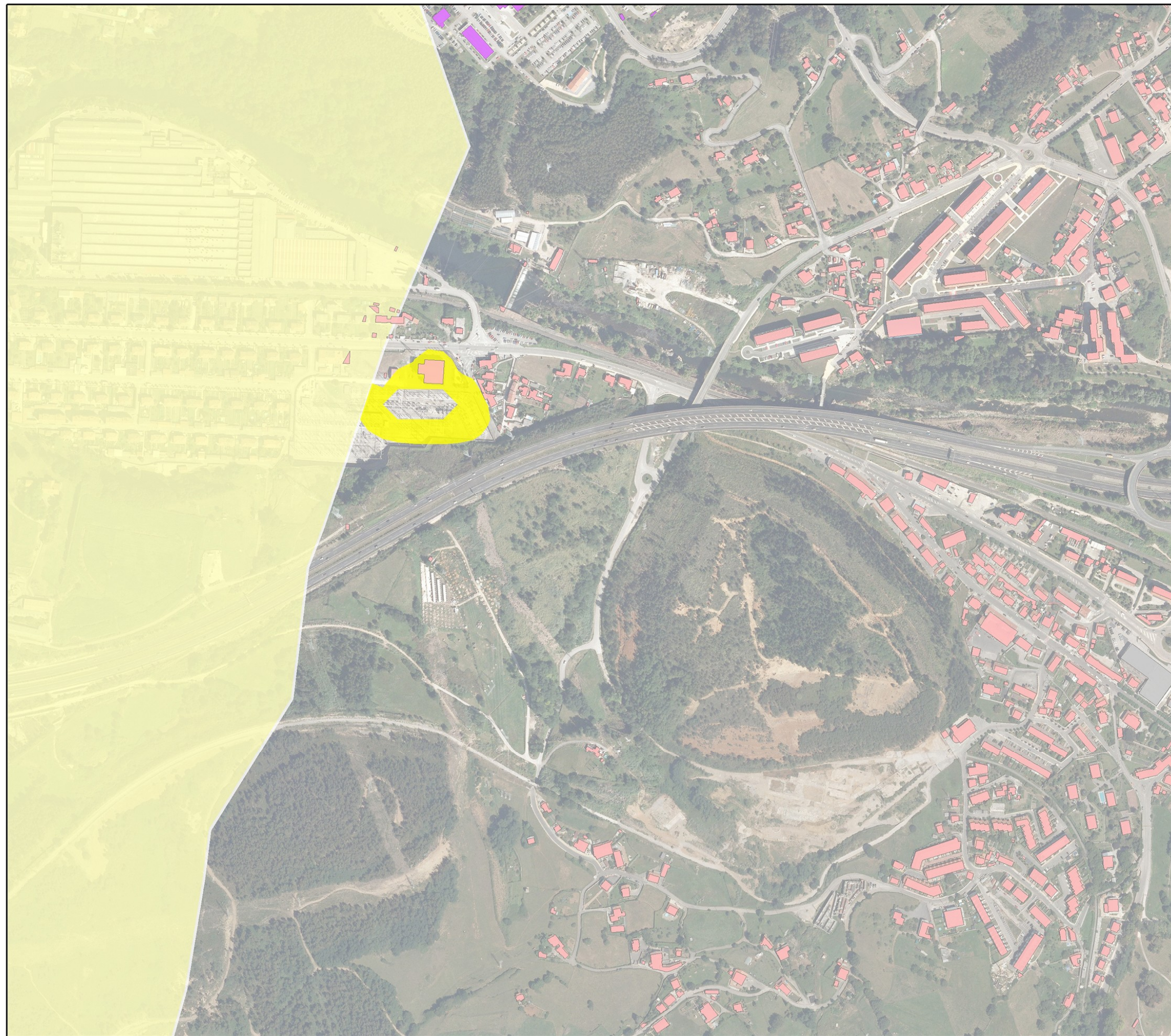
Edificios (Tipología)	Nivel Sonoro
Usos Residencial	55-60
Usos Sanitario o Docente	60-65
Usos Industrial o Comercial	65-70
Limite Municipal	70-75
	>75

DETALLE DE LOCALIZACIÓN



INGENIERÍA ACÚSTICA DEL CANTÁBRICO 2020 S.L.





ESTUDIO ACÚSTICO DE DIAGNÓSTICO SOBRE CONTAMINACIÓN ACÚSTICA DE LA REVISIÓN DEL PGOU DEL MUNICIPIO DE TORREAVEGA




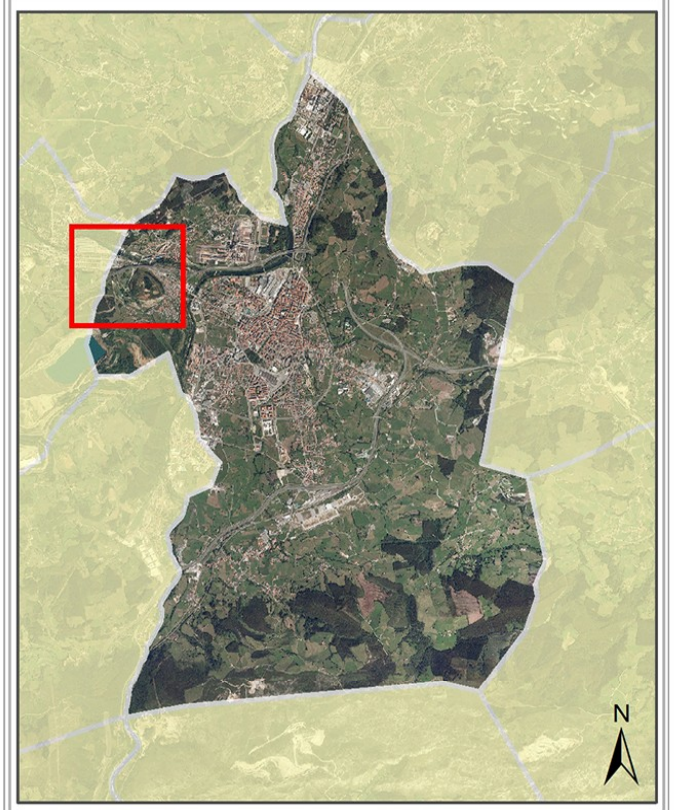
PLANO

MAPA DE RUIDO INDUSTRIA (E.E. LA TURBERA)
(Niveles tarde (Le))

LEYENDA TEMÁTICA

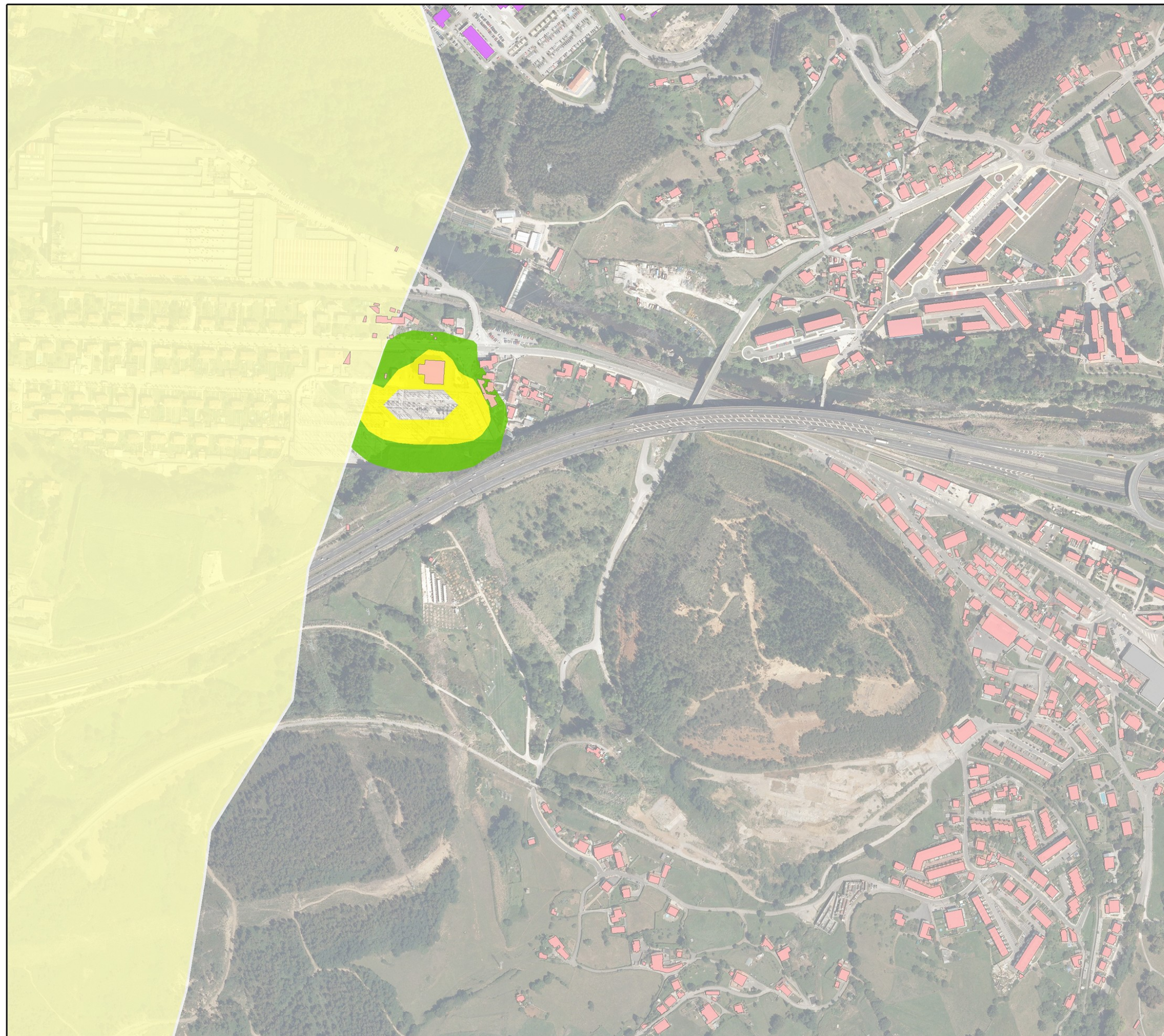
Edificios (Tipología)	Nivel Sonoro
Usos Residencial	55-60
Usos Sanitario o Docente	60-65
Usos Industrial o Comercial	65-70
Limite Municipal	70-75
	>75

DETALLE DE LOCALIZACIÓN



INGENIERÍA ACÚSTICA DEL CANTÁBRICO 2020 S.L.





ESTUDIO ACÚSTICO DE DIAGNÓSTICO SOBRE CONTAMINACIÓN ACÚSTICA DE LA REVISIÓN DEL PGOU DEL MUNICIPIO DE TORREAVEGA



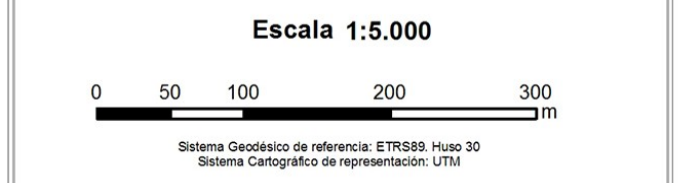
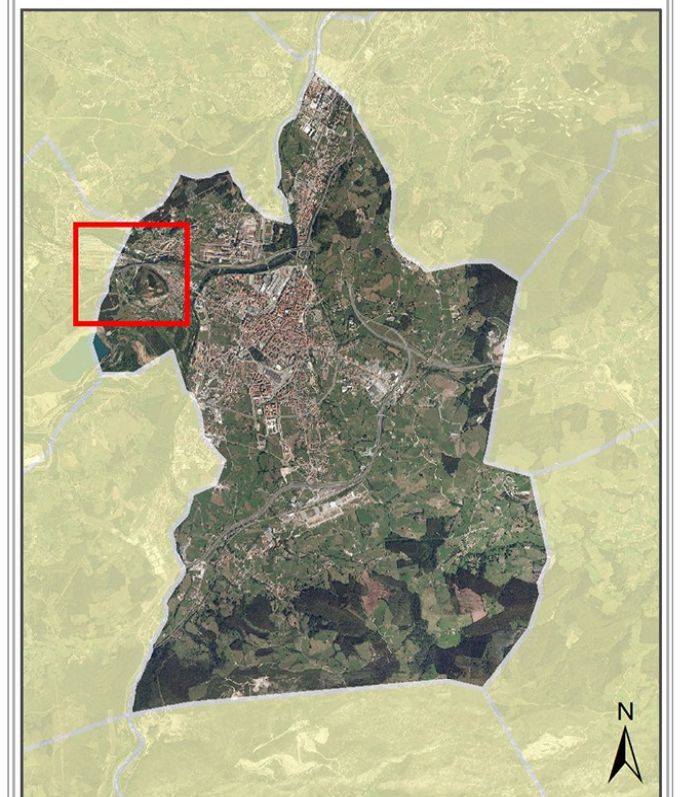
PLANO

MAPA DE RUIDO INDUSTRIA (E.E. LA TURBERA)
(Niveles noche (Ln))

LEYENDA TEMÁTICA

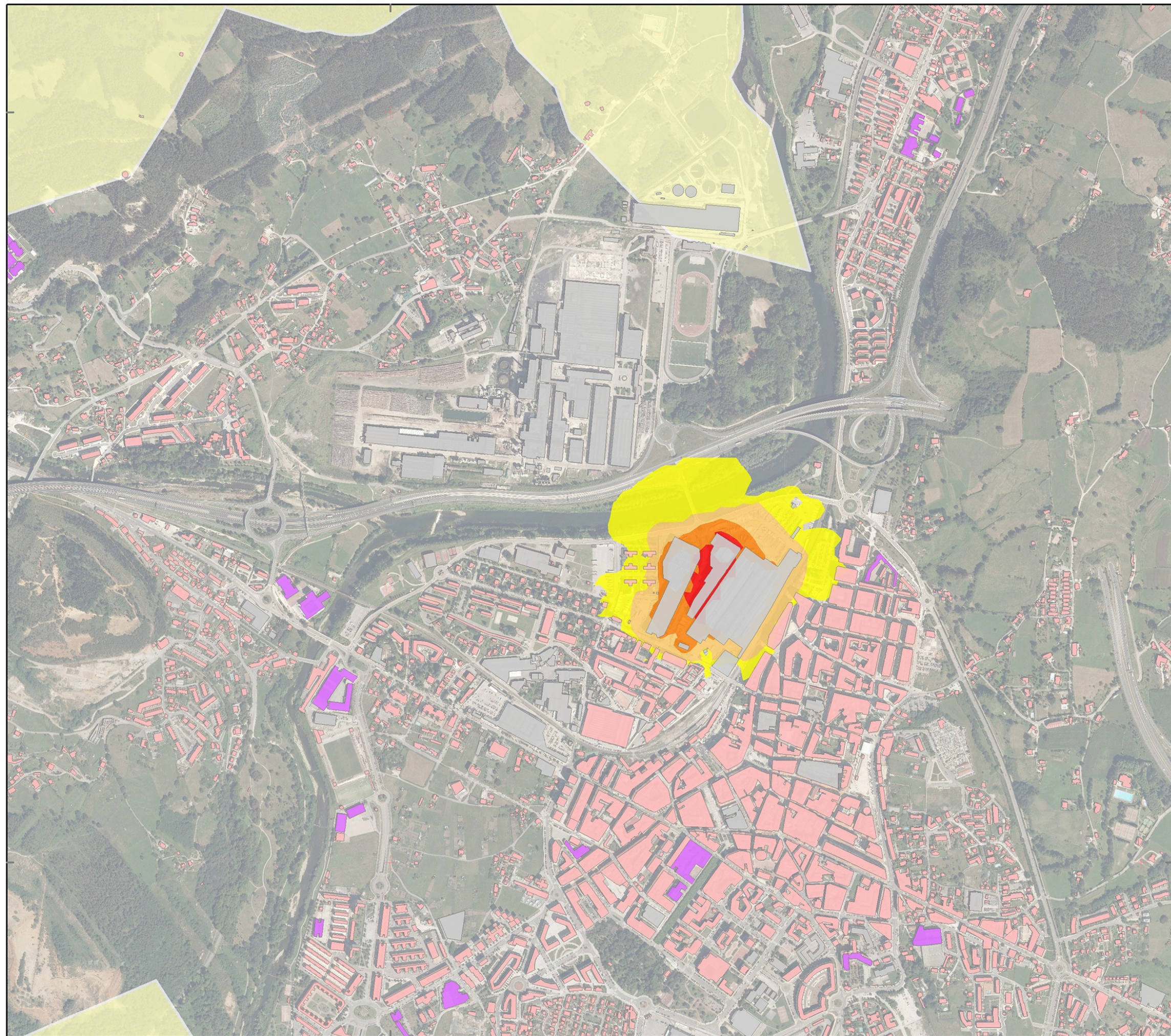
Edificios (Tipología)	Nivel Sonoro
Usos Residencial	50-55
Usos Sanitario o Docente	55-60
Usos Industrial o Comercial	60-65
Limite Municipal	65-70
	>70

DETALLE DE LOCALIZACIÓN



INGENIERÍA ACÚSTICA DEL CANTÁBRICO 2020 S.L.





4802000

4800000

414000

416000

ESTUDIO ACÚSTICO DE DIAGNÓSTICO SOBRE CONTAMINACIÓN ACÚSTICA DE LA REVISIÓN DEL PGOU DEL MUNICIPIO DE TORREAVEGA



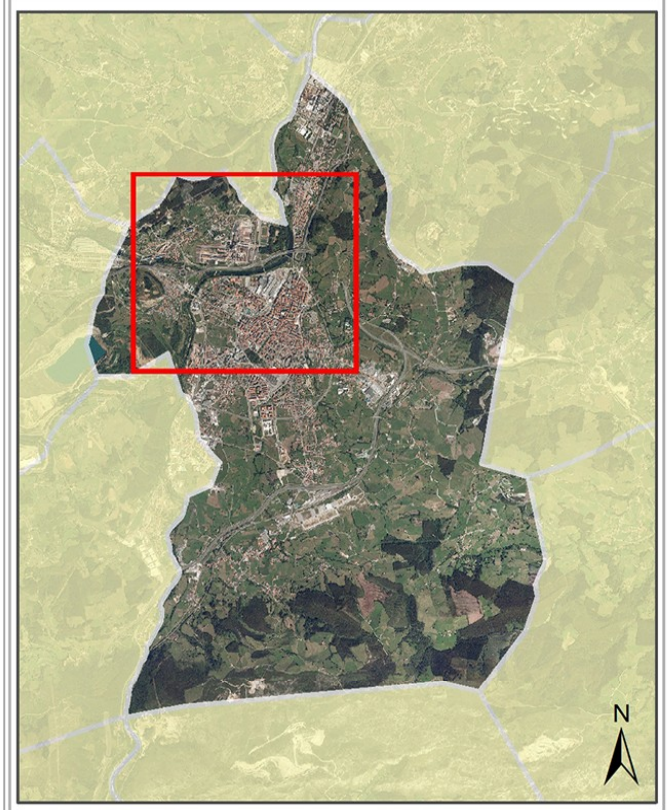
PLANO

MAPA DE RUIDO INDUSTRIA (ASPLA & A. ÁLVAREZ (Niveles día-tarde-noche (Lden))

LEYENDA TEMÁTICA

Edificios (Tipología)	Nivel Sonoro
Usos Residencial	55-60
Usos Sanitario o Docente	60-65
Usos Industrial o Comercial	65-70
Limite Municipal	70-75
	>75

DETALLE DE LOCALIZACIÓN

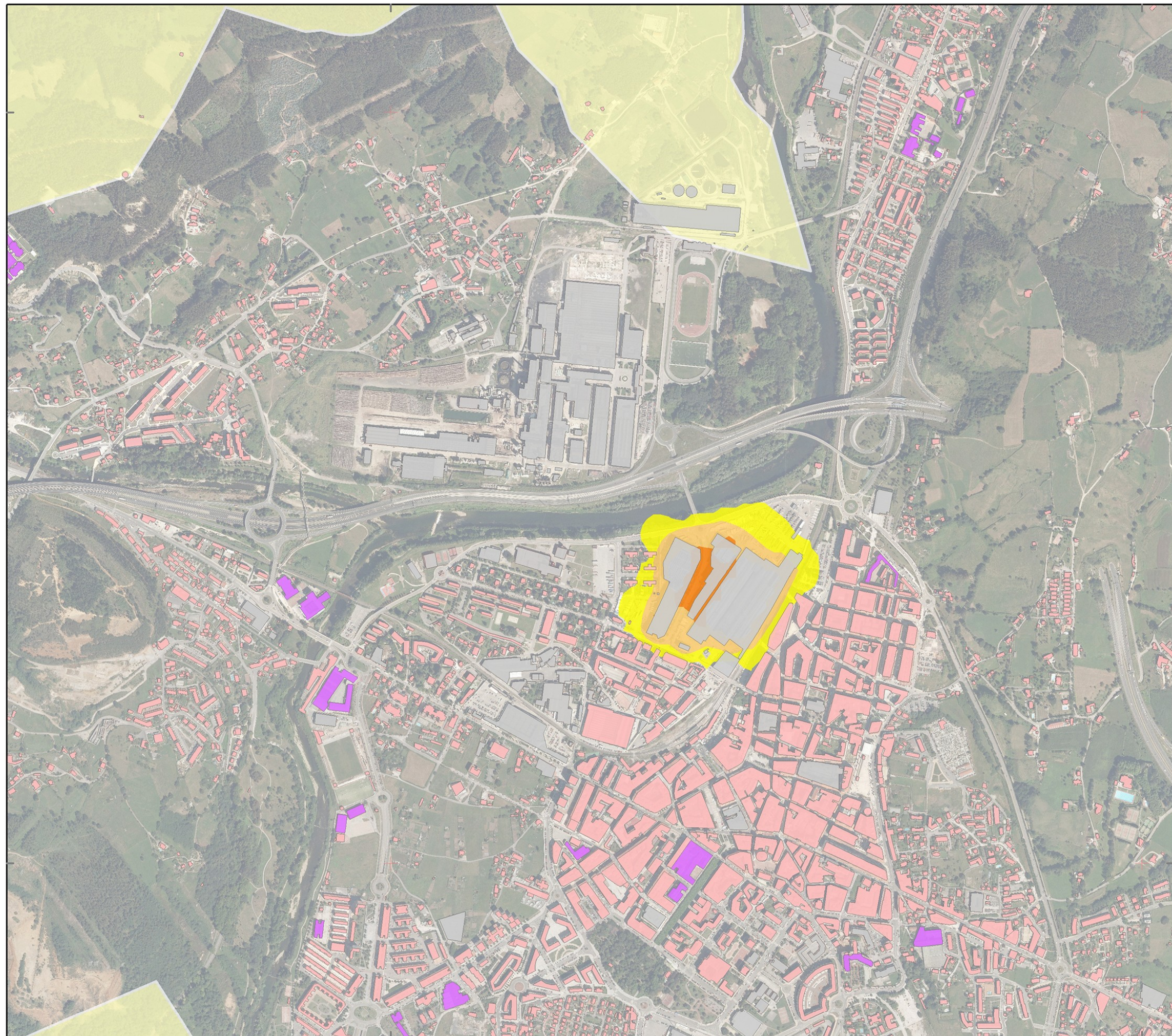


Escala 1:10.000

Sistema Geodésico de referencia: ETRS89. Huso 30
Sistema Cartográfico de representación: UTM

INGENIERÍA ACÚSTICA DEL CANTÁBRICO 2020 S.L.





ESTUDIO ACÚSTICO DE DIAGNÓSTICO SOBRE CONTAMINACIÓN ACÚSTICA DE LA REVISIÓN DEL PGOU DEL MUNICIPIO DE TORREAVEGA



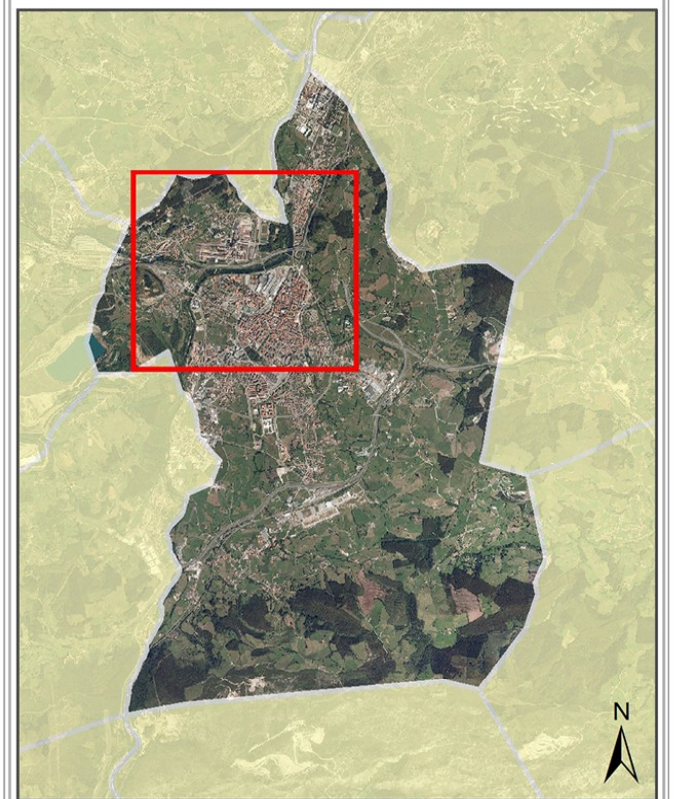
PLANO

MAPA DE RUIDO INDUSTRIA (ASPLA & A. ÁLVAREZ (Niveles día (Ld)))

LEYENDA TEMÁTICA

Edificios (Tipología)	Nivel Sonoro
Usos Residencial	55-60
Usos Sanitario o Docente	60-65
Usos Industrial o Comercial	65-70
Limite Municipal	70-75
	>75

DETALLE DE LOCALIZACIÓN



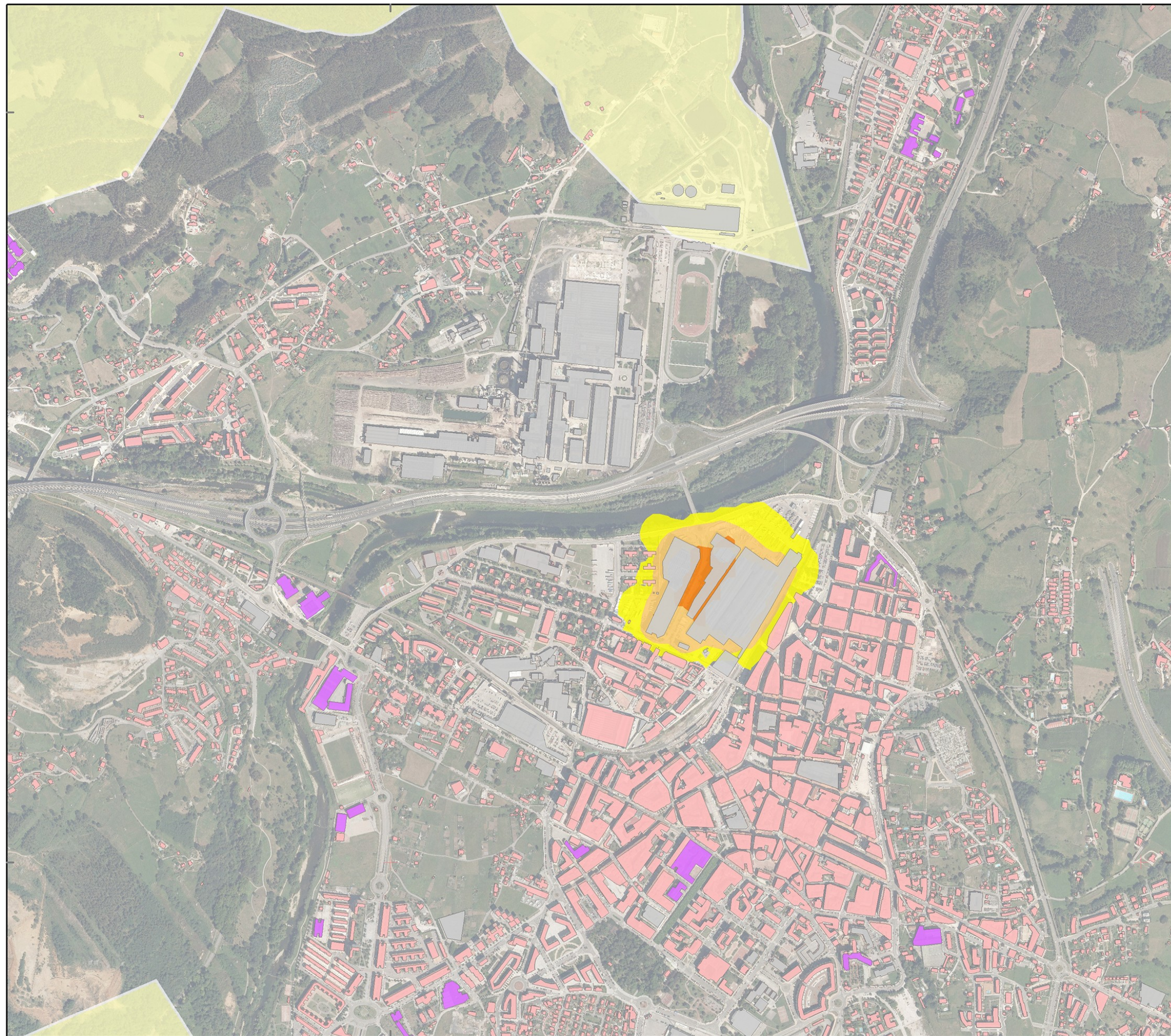
Escala 1:10.000

0 100 200 400 600 m

Sistema Geodésico de referencia: ETRS89. Huso 30
Sistema Cartográfico de representación: UTM

INGENIERÍA ACÚSTICA DEL CANTÁBRICO 2020 S.L.





ESTUDIO ACÚSTICO DE DIAGNÓSTICO SOBRE CONTAMINACIÓN ACÚSTICA DE LA REVISIÓN DEL PGOU DEL MUNICIPIO DE TORREAVEGA



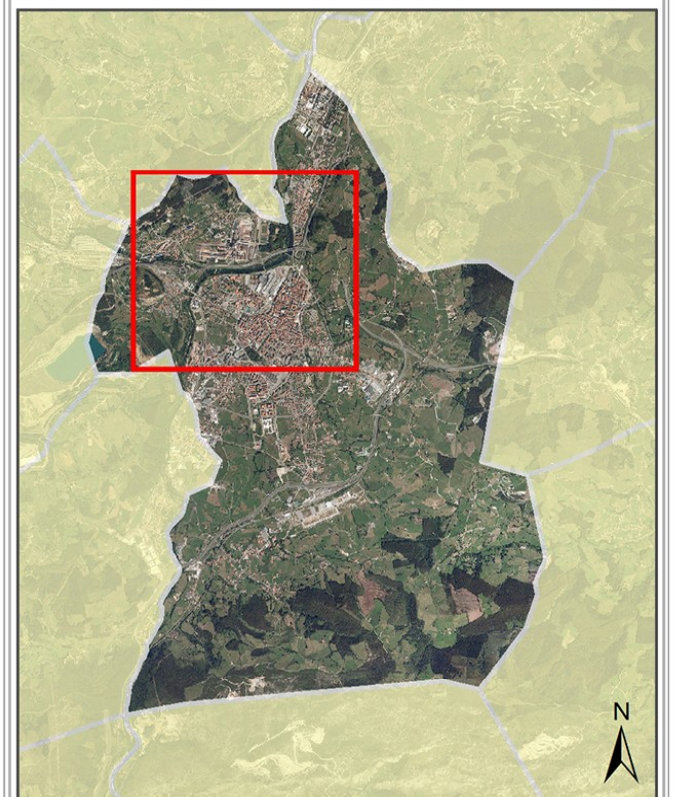
PLANO

MAPA DE RUIDO INDUSTRIA (ASPLA & A. ÁLVAREZ (Niveles tarde (Le))

LEYENDA TEMÁTICA

Edificios (Tipología)	Nivel Sonoro
Usos Residencial	55-60
Usos Sanitario o Docente	60-65
Usos Industrial o Comercial	65-70
Limite Municipal	70-75
	>75

DETALLE DE LOCALIZACIÓN



Escala 1:10.000

0 100 200 400 600 m

Sistema Geodésico de referencia: ETRS89. Huso 30
Sistema Cartográfico de representación: UTM

INGENIERÍA ACÚSTICA DEL CANTÁBRICO 2020 S.L.

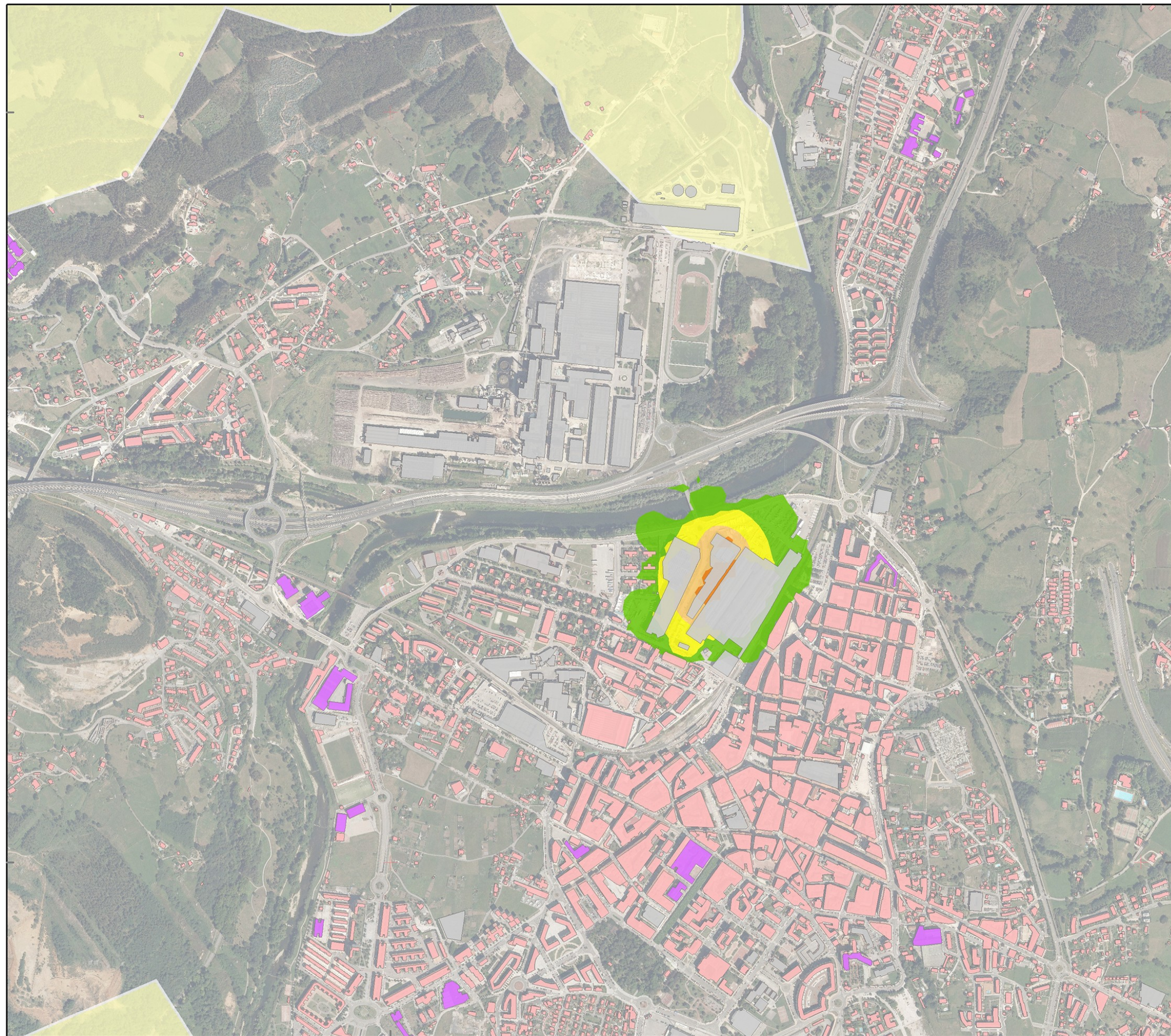


414000

416000

480000

480000



ESTUDIO ACÚSTICO DE DIAGNÓSTICO SOBRE CONTAMINACIÓN ACÚSTICA DE LA REVISIÓN DEL PGOU DEL MUNICIPIO DE TORREAVEGA



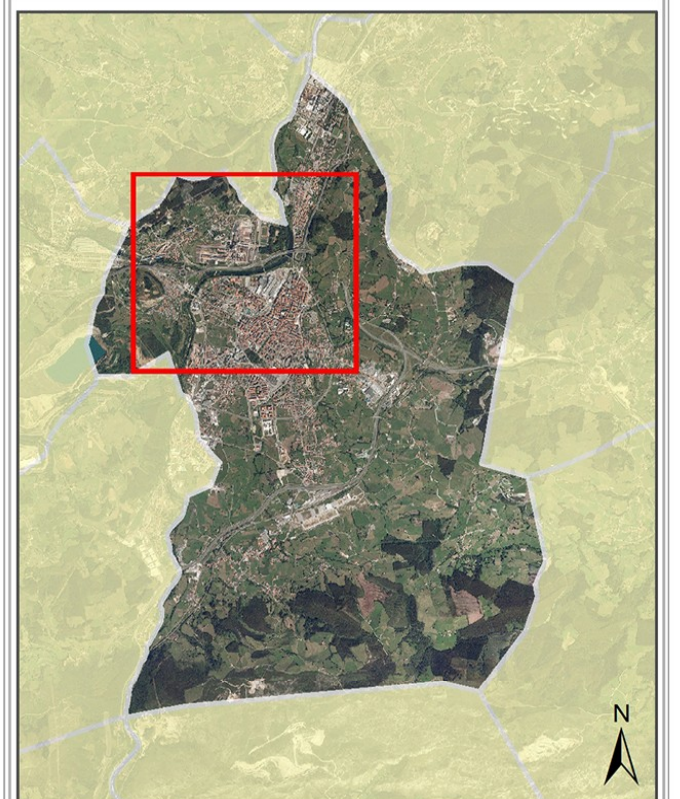
PLANO

MAPA DE RUIDO INDUSTRIA (ASPLA & A. ÁLVAREZ (Niveles noche (Ln))

LEYENDA TEMÁTICA

Edificios (Tipología)	Nivel Sonoro
Usos Residencial	50-55
Usos Sanitario o Docente	55-60
Usos Industrial o Comercial	60-65
Limite Municipal	65-70
	>70

DETALLE DE LOCALIZACIÓN



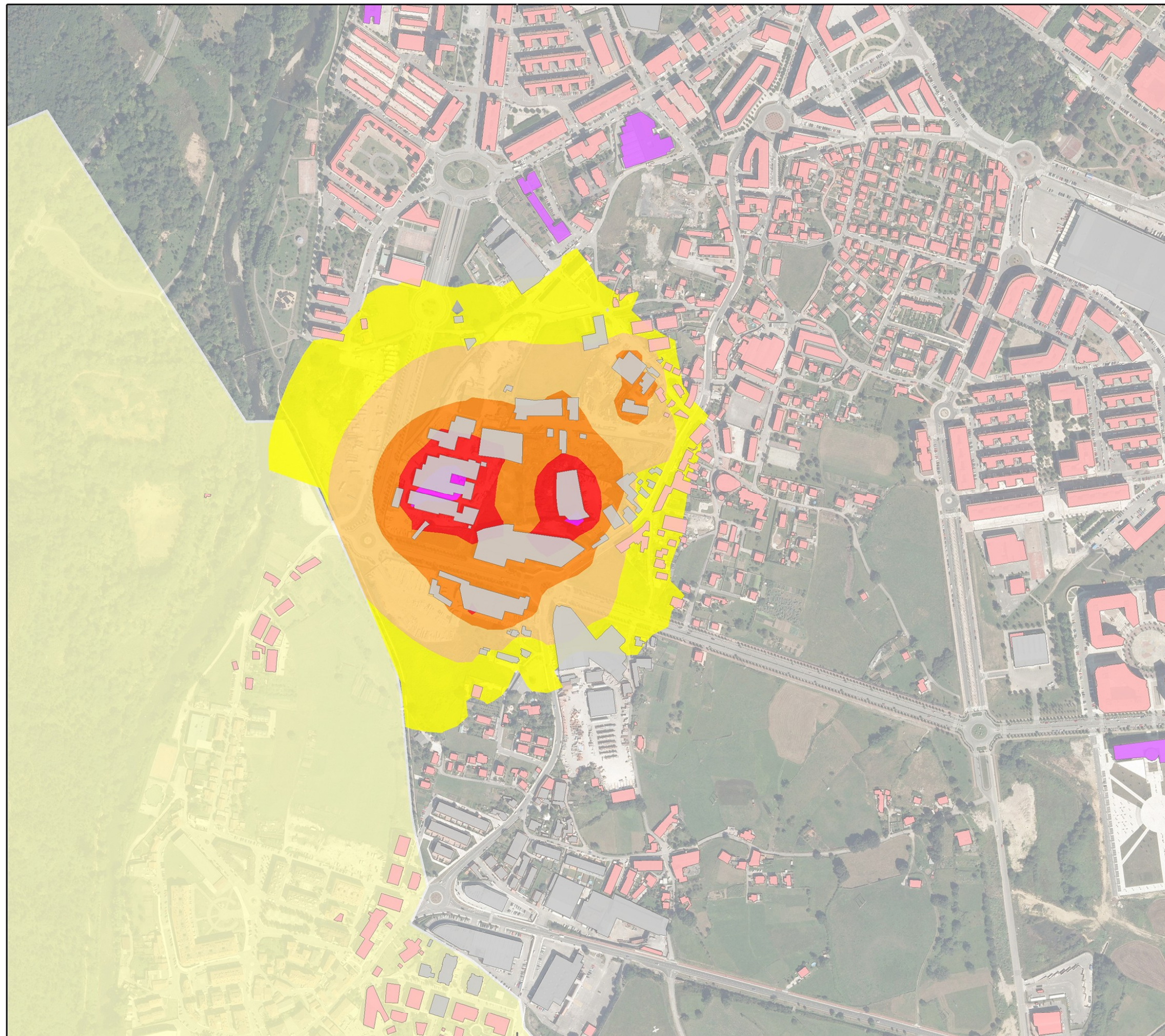
Escala 1:10.000

0 100 200 400 600 m

Sistema Geodésico de referencia: ETRS89. Huso 30
Sistema Cartográfico de representación: UTM

INGENIERÍA ACÚSTICA DEL CANTÁBRICO 2020 S.L.





414000

ESTUDIO ACÚSTICO DE DIAGNÓSTICO SOBRE CONTAMINACIÓN ACÚSTICA DE LA REVISIÓN DEL PGOU DEL MUNICIPIO DE TORREAVEGA



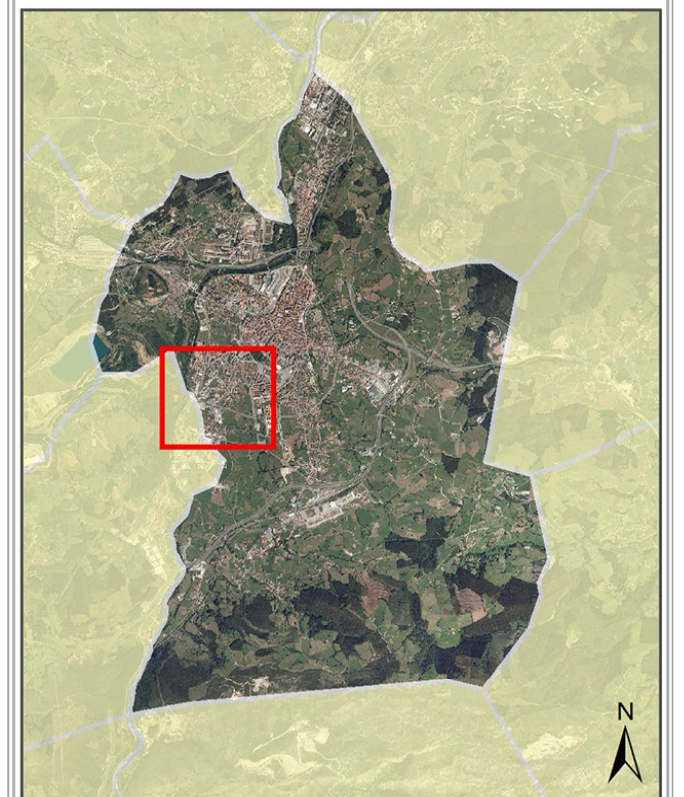
PLANO

MAPA DE RUIDO INDUSTRIA (P.I. DEL HOYO)
(Niveles día-tarde-noche (Lden))

LEYENDA TEMÁTICA

Edificios (Tipología)	Nivel Sonoro
Usos Residencial	55-60
Usos Sanitario o Docente	60-65
Usos Industrial o Comercial	65-70
Limite Municipal	70-75
	>75

DETALLE DE LOCALIZACIÓN



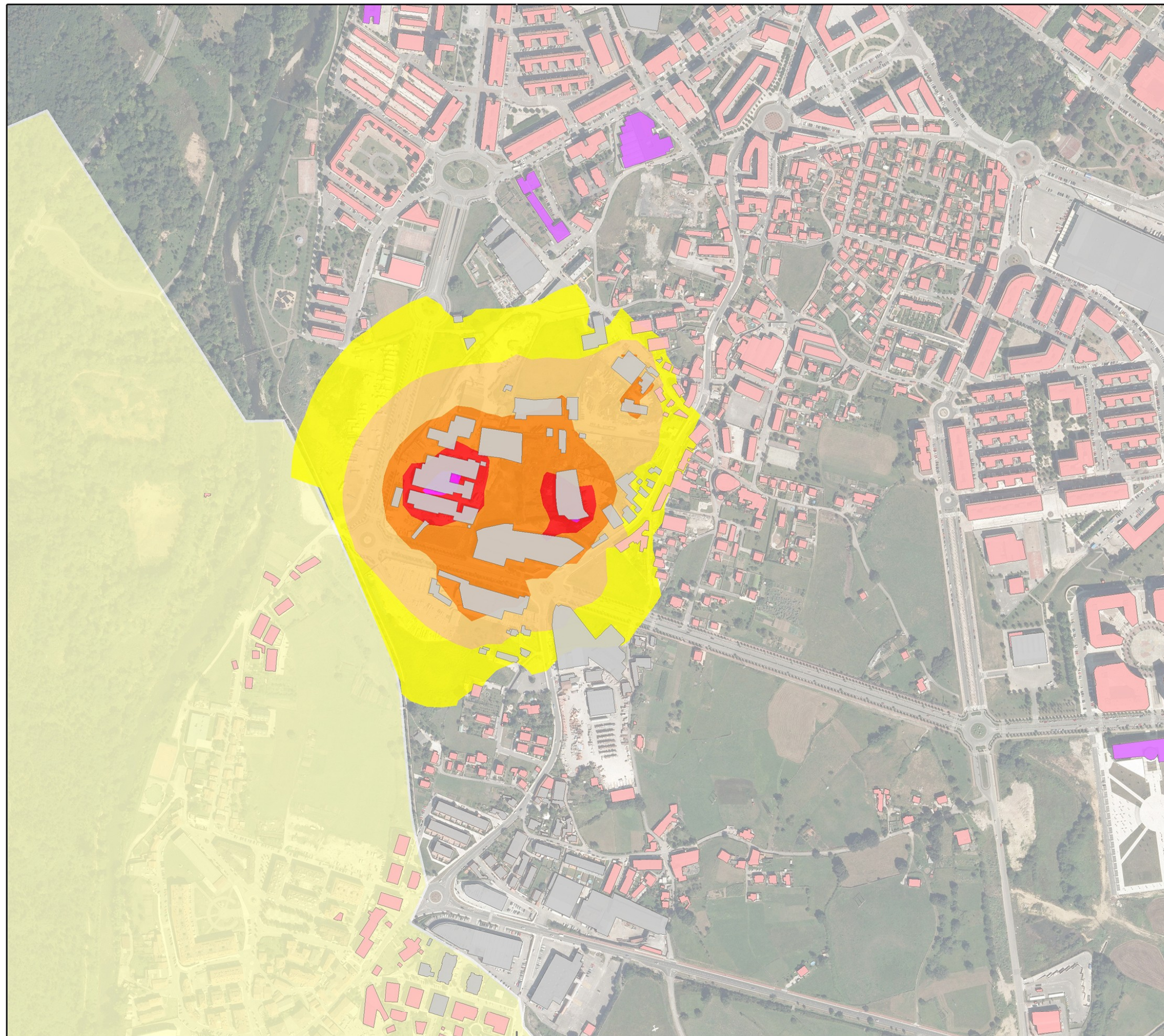
Escala 1:5.000

0 50 100 200 300 m

Sistema Geodésico de referencia: ETRS89. Huso 30
Sistema Cartográfico de representación: UTM

INGENIERÍA ACÚSTICA DEL CANTÁBRICO 2020 S.L.





414000

ESTUDIO ACÚSTICO DE DIAGNÓSTICO SOBRE CONTAMINACIÓN ACÚSTICA DE LA REVISIÓN DEL PGOU DEL MUNICIPIO DE TORREAVEGA



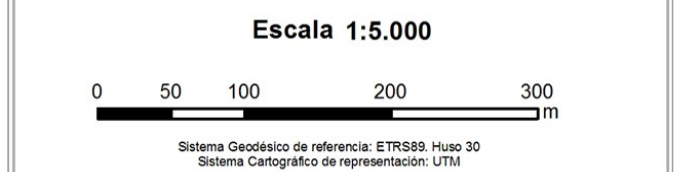
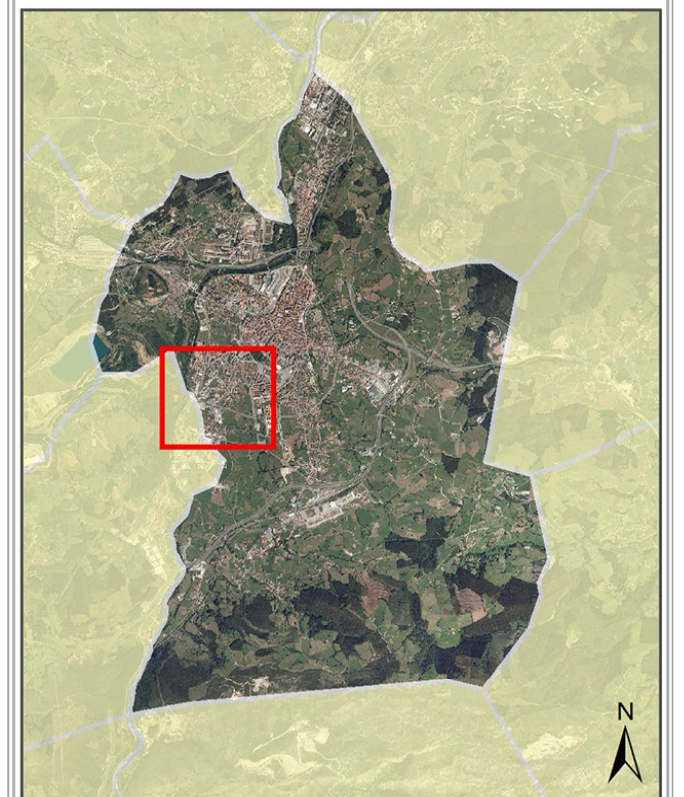
PLANO

MAPA DE RUIDO INDUSTRIA (P.I. DEL HOYO)
(Niveles día (Ld))

LEYENDA TEMÁTICA

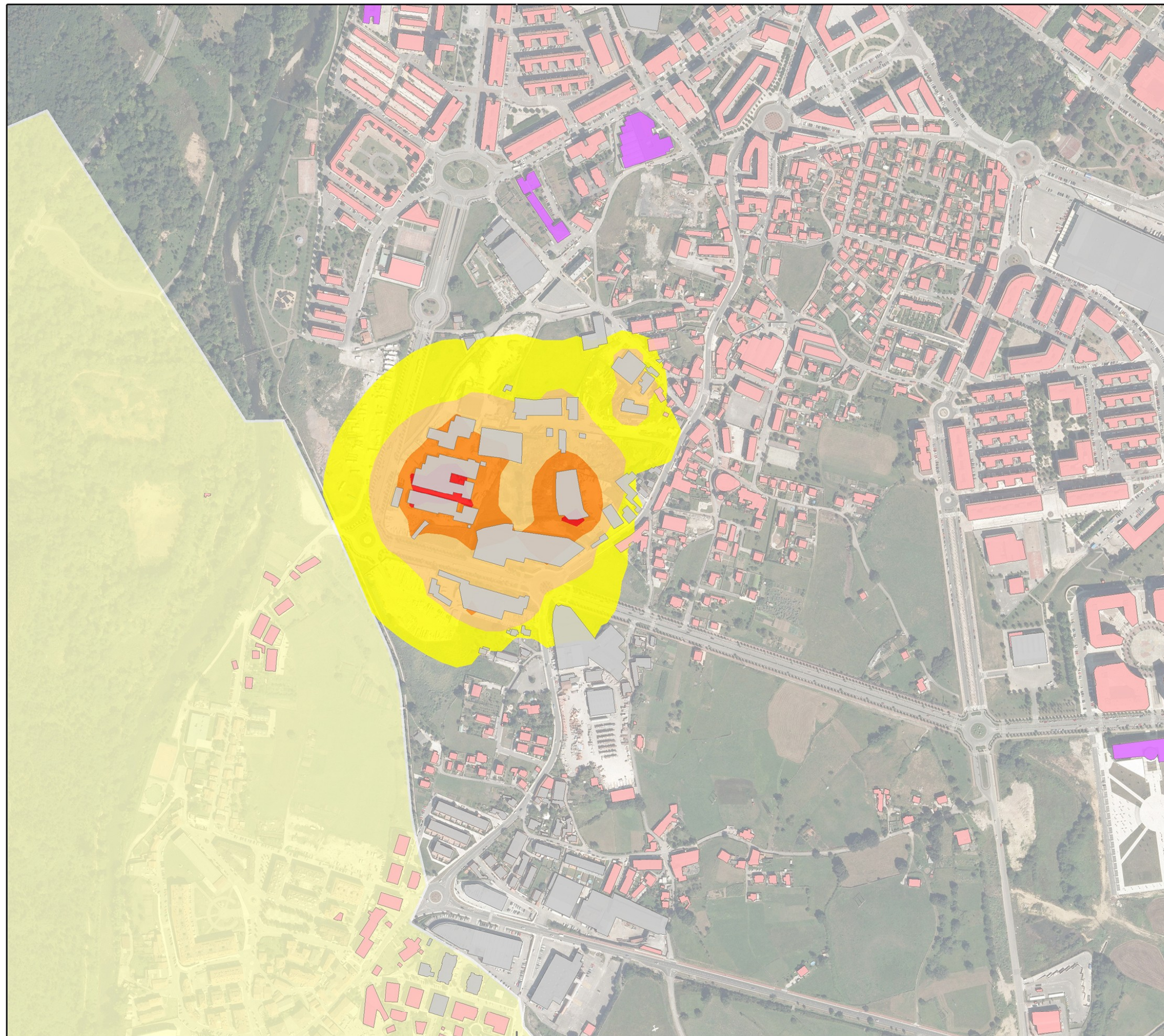
Edificios (Tipología)	Nivel Sonoro
Usos Residencial	55-60
Usos Sanitario o Docente	60-65
Usos Industrial o Comercial	65-70
Limite Municipal	70-75
	>75

DETALLE DE LOCALIZACIÓN



INGENIERÍA ACÚSTICA DEL CANTÁBRICO 2020 S.L.





414000

ESTUDIO ACÚSTICO DE DIAGNÓSTICO SOBRE CONTAMINACIÓN ACÚSTICA DE LA REVISIÓN DEL PGOU DEL MUNICIPIO DE TORREAVEGA



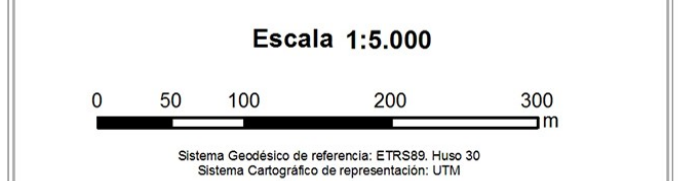
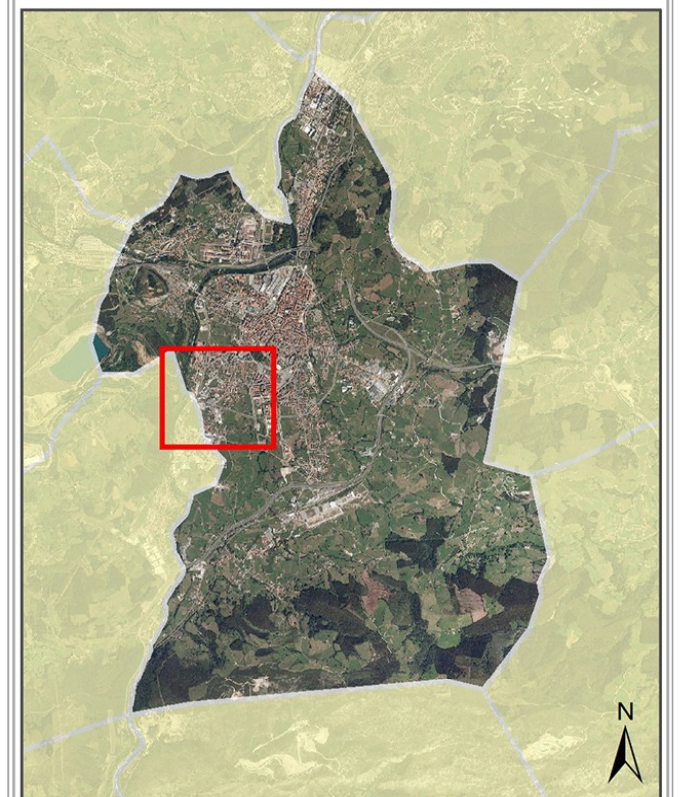
PLANO

MAPA DE RUIDO INDUSTRIA (P.I. DEL HOYO)
(Niveles tarde (Le))

LEYENDA TEMÁTICA

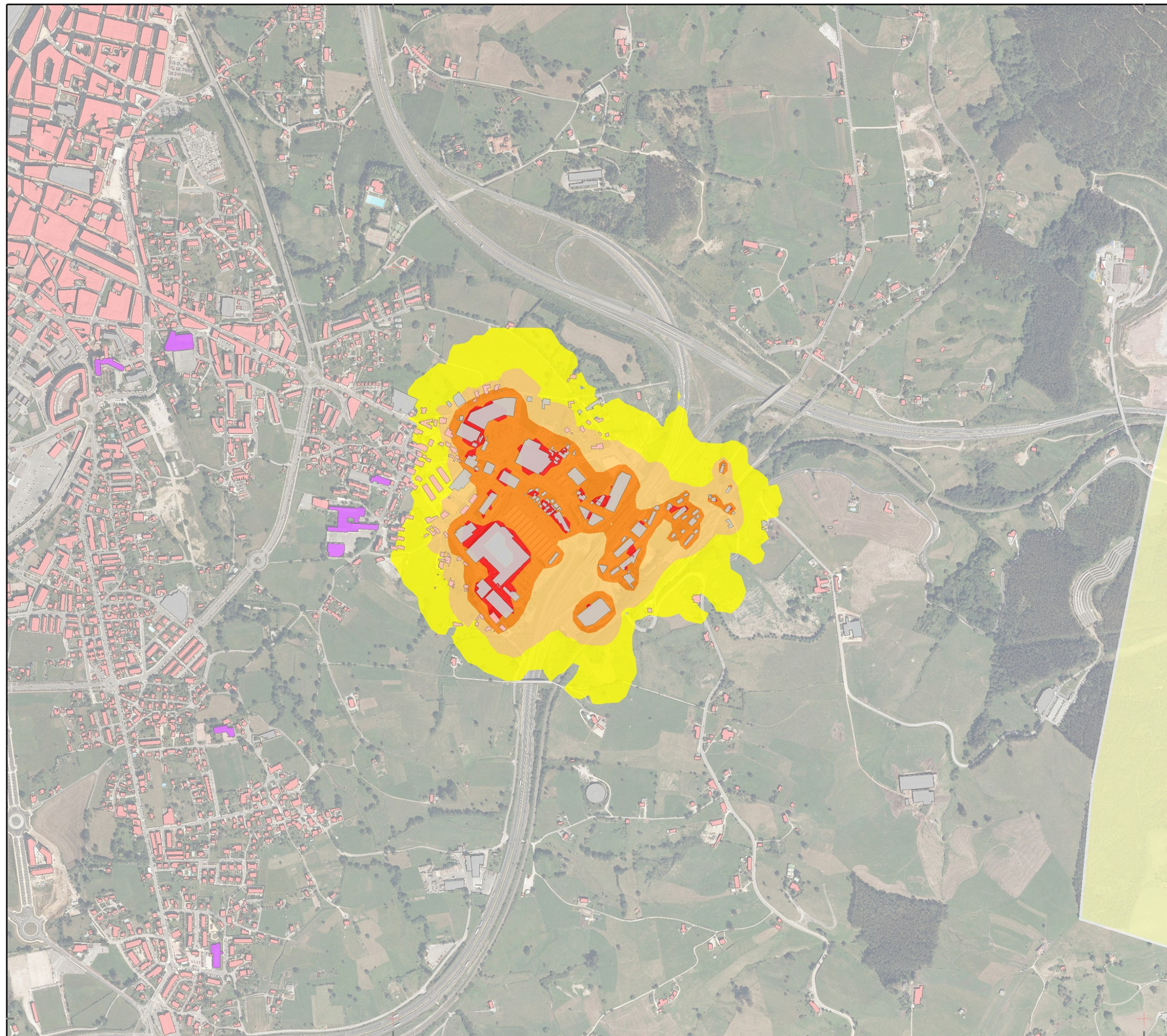
Edificios (Tipología)	Nivel Sonoro
Usos Residencial	55-60
Usos Sanitario o Docente	60-65
Usos Industrial o Comercial	65-70
Limite Municipal	70-75
	>75

DETALLE DE LOCALIZACIÓN



INGENIERÍA ACÚSTICA DEL CANTÁBRICO 2020 S.L.





ESTUDIO ACÚSTICO DE DIAGNÓSTICO SOBRE CONTAMINACIÓN ACÚSTICA DE LA REVISIÓN DEL PGOU DEL MUNICIPIO DE TORREAVEGA



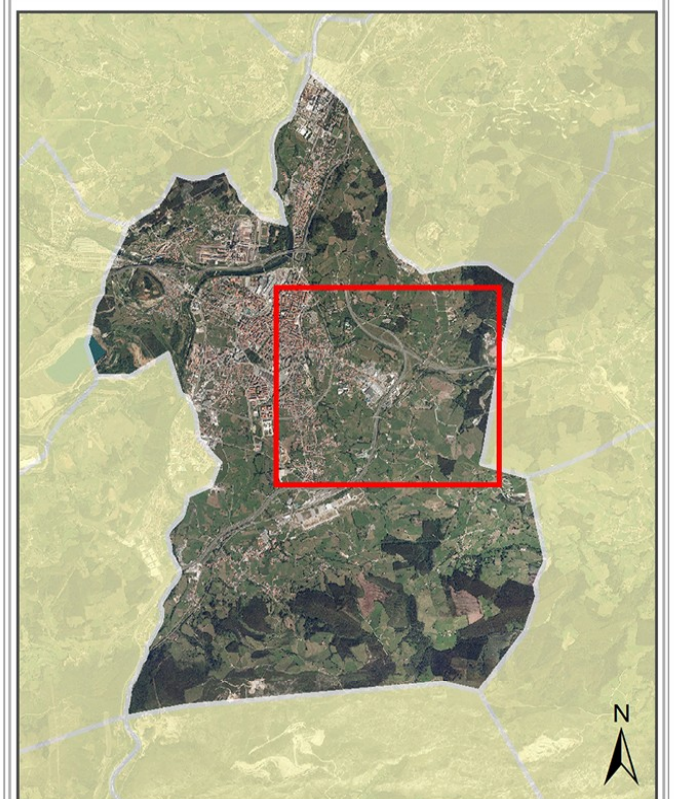
PLANO

MAPA DE RUIDO INDUSTRIA (P.I. LOS OCHOS)
(Niveles día-tarde-noche (Lden))

LEYENDA TEMÁTICA

Edificios (Tipología)	Nivel Sonoro
Usos Residencial	55-60
Usos Sanitario o Docente	60-65
Usos Industrial o Comercial	65-70
Limite Municipal	70-75
	>75

DETALLE DE LOCALIZACIÓN

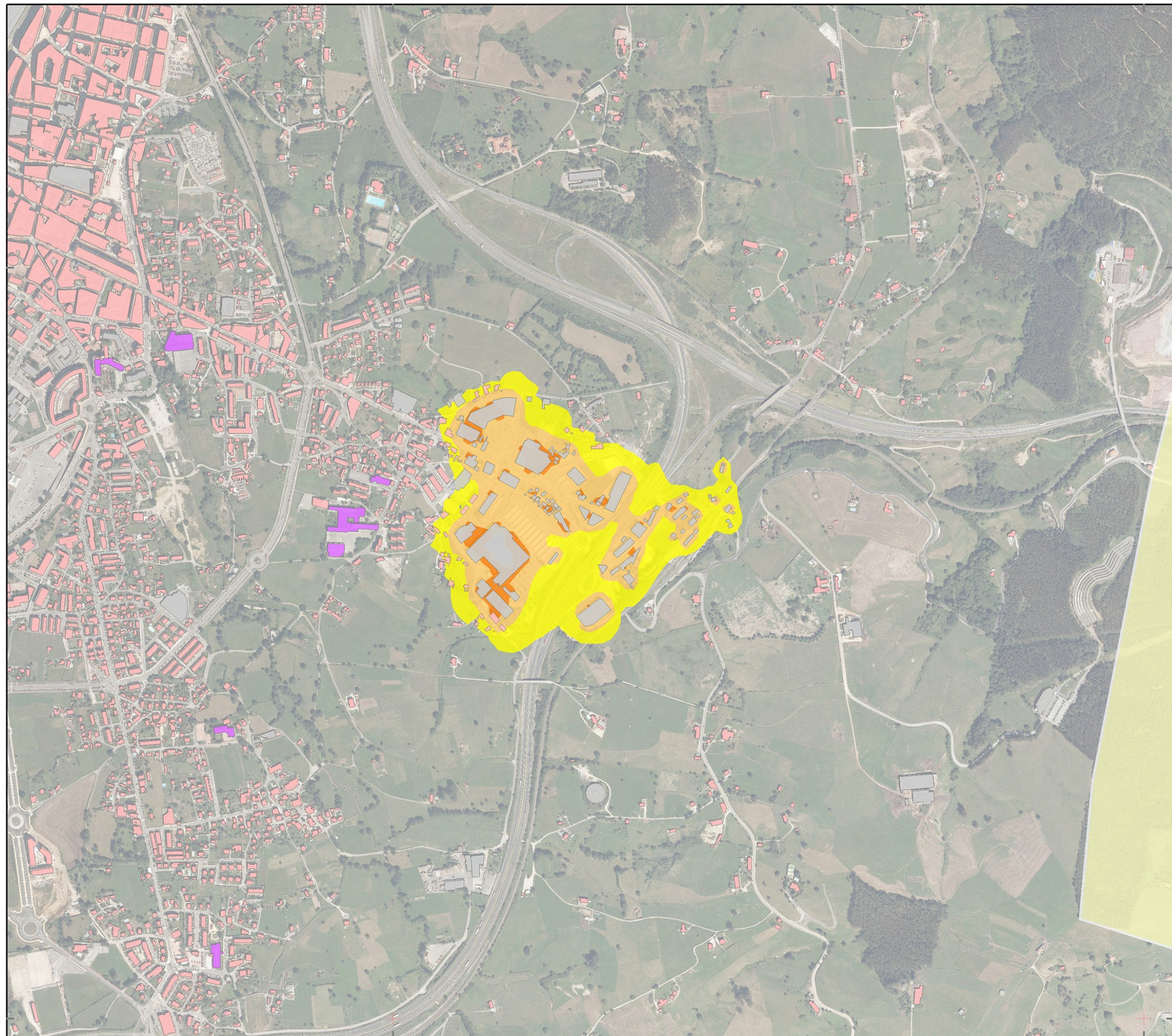


Escala 1:10.000

Sistema Geodésico de referencia: ETRS89. Huso 30
Sistema Cartográfico de representación: UTM

INGENIERÍA ACÚSTICA DEL CANTÁBRICO 2020 S.L.





ESTUDIO ACÚSTICO DE DIAGNÓSTICO SOBRE CONTAMINACIÓN ACÚSTICA DE LA REVISIÓN DEL PGOU DEL MUNICIPIO DE TORREAVEGA



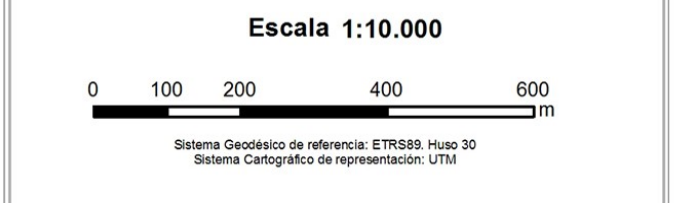
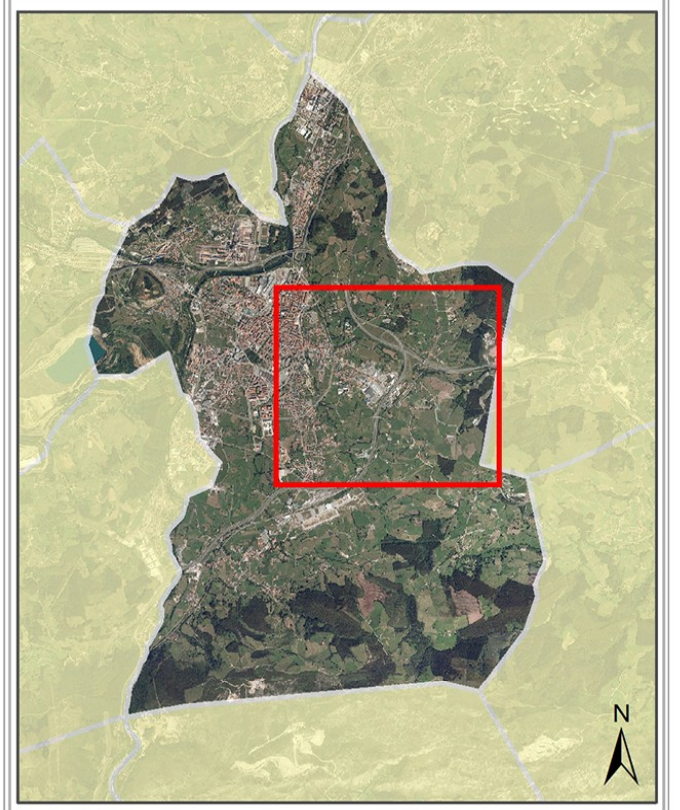
PLANO

MAPA DE RUIDO INDUSTRIA (P.I. LOS OCHOS)
(Niveles día (Ld))

LEYENDA TEMÁTICA

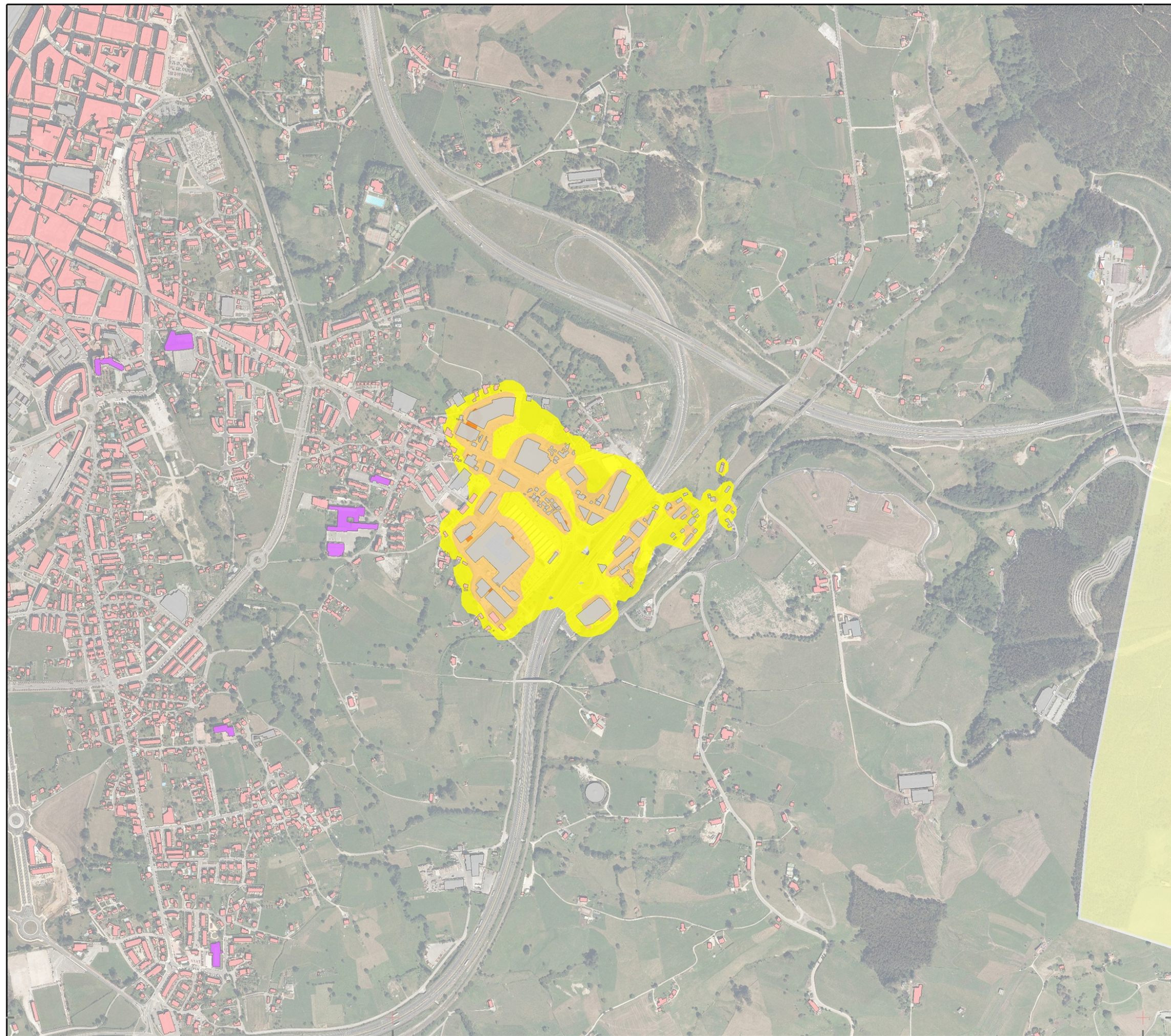
Edificios (Tipología)	Nivel Sonoro
Usos Residencial	55-60
Usos Sanitario o Docente	60-65
Usos Industrial o Comercial	65-70
Limite Municipal	70-75
	>75

DETALLE DE LOCALIZACIÓN



INGENIERÍA ACÚSTICA DEL CANTÁBRICO 2020 S.L.





ESTUDIO ACÚSTICO DE DIAGNÓSTICO SOBRE CONTAMINACIÓN ACÚSTICA DE LA REVISIÓN DEL PGOU DEL MUNICIPIO DE TORREAVEGA



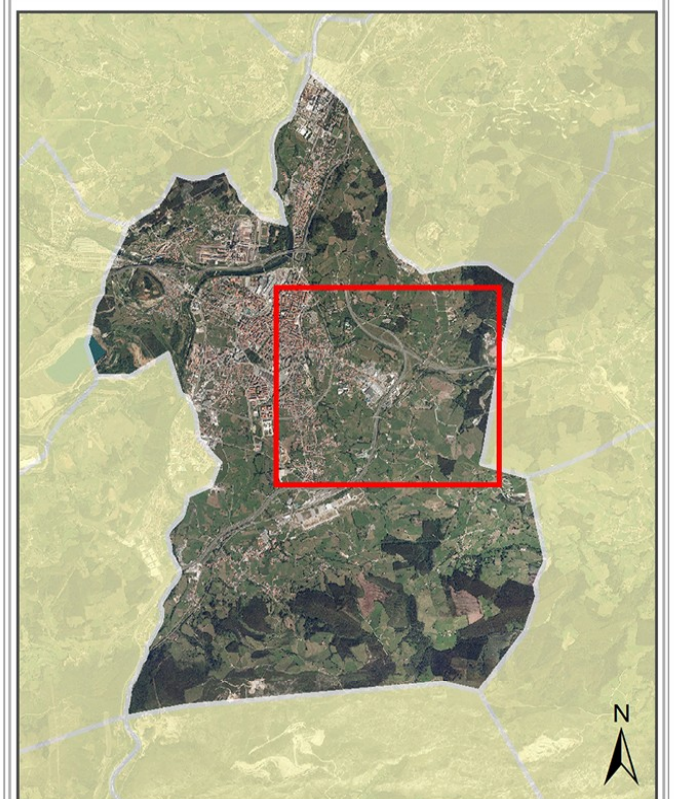
PLANO

MAPA DE RUIDO INDUSTRIA (P.I. LOS OCHOS)
(Niveles tarde (Le))

LEYENDA TEMÁTICA

Edificios (Tipología)	Nivel Sonoro
Usos Residencial	55-60
Usos Sanitario o Docente	60-65
Usos Industrial o Comercial	65-70
Limite Municipal	70-75
	>75

DETALLE DE LOCALIZACIÓN



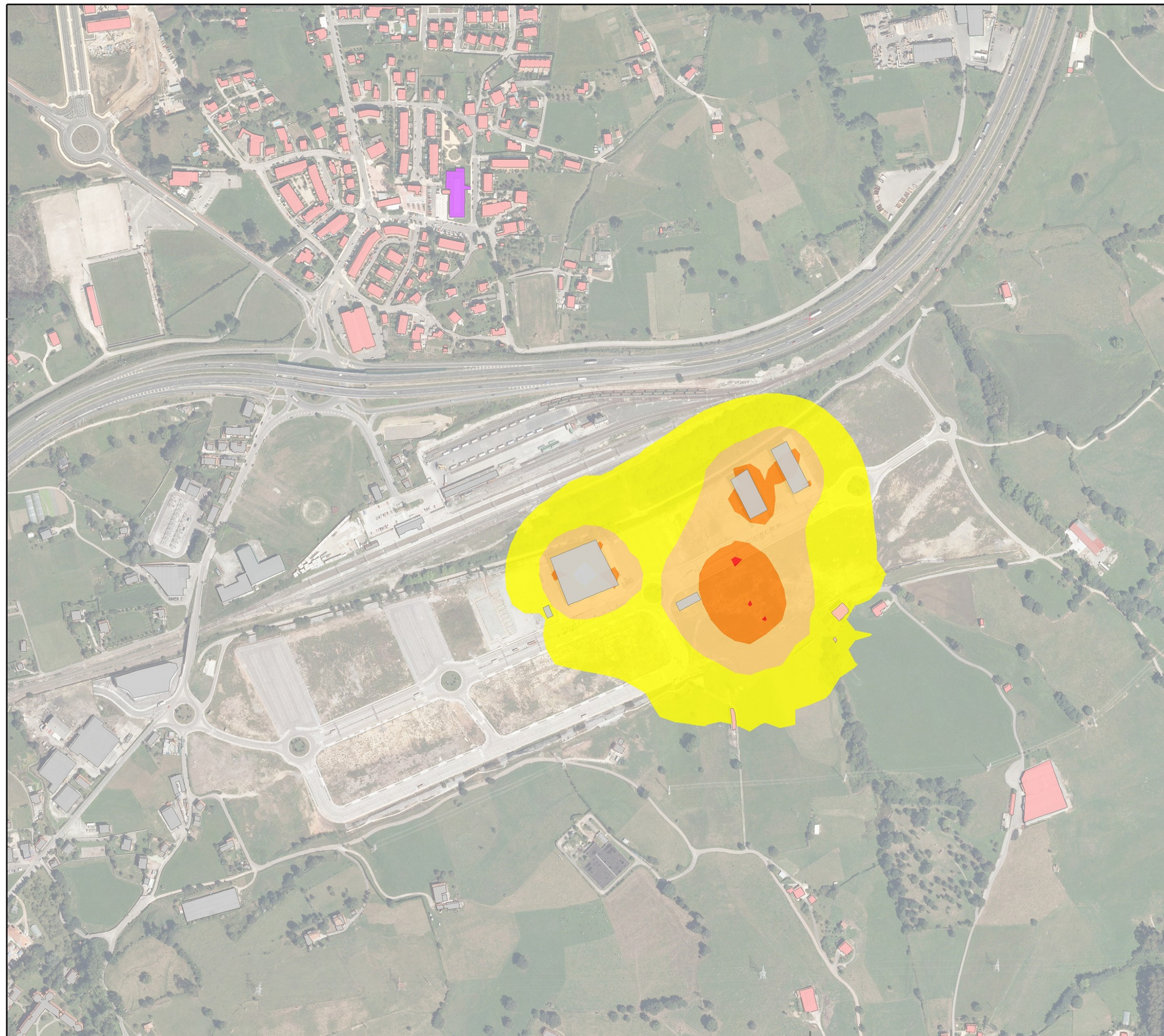
Escala 1:10.000

0 100 200 400 600 m

Sistema Geodésico de referencia: ETRS89. Huso 30
Sistema Cartográfico de representación: UTM

INGENIERÍA ACÚSTICA DEL CANTÁBRICO 2020 S.L.





ESTUDIO ACÚSTICO DE DIAGNÓSTICO SOBRE CONTAMINACIÓN ACÚSTICA DE LA REVISIÓN DEL PGOU DEL MUNICIPIO DE TORREAVEGA



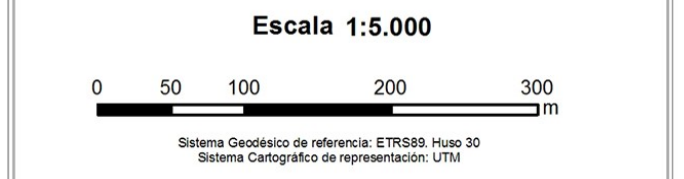
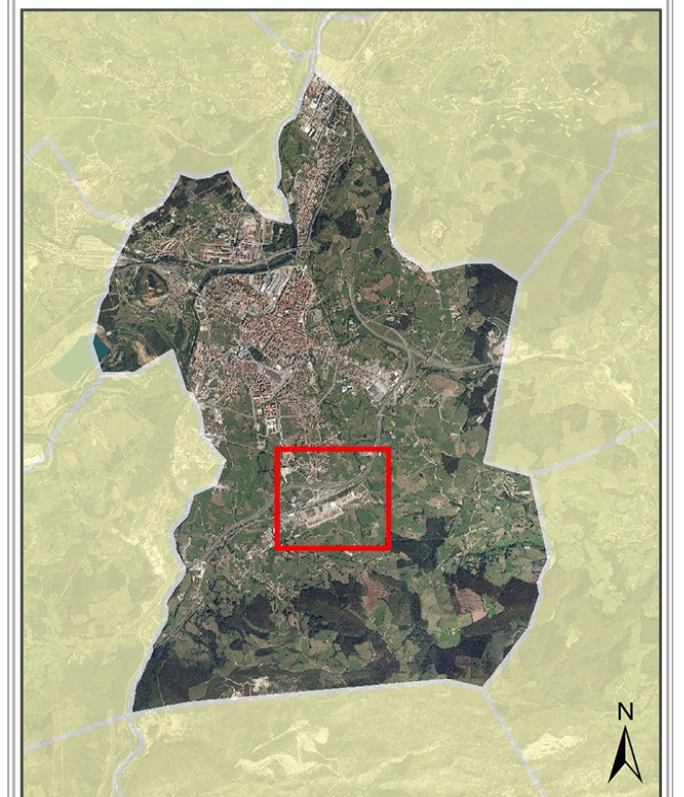
PLANO

MAPA DE RUIDO INDUSTRIA (P.I. TANOS-VIÉRNOLES)
(Niveles día-tarde-noche (Lden))

LEYENDA TEMÁTICA

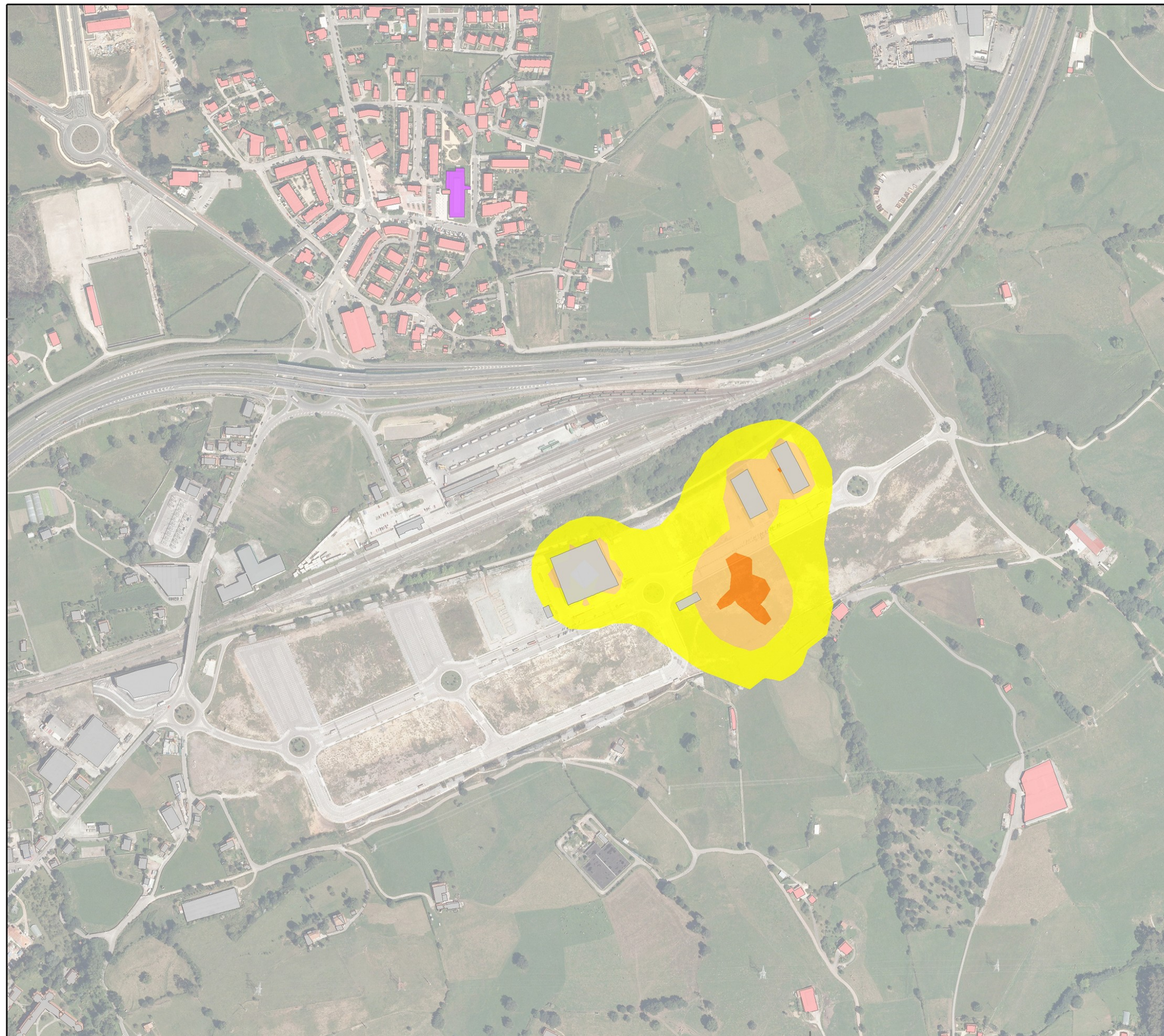
Edificios (Tipología)	Nivel Sonoro
Usos Residencial	55-60
Usos Sanitario o Docente	60-65
Usos Industrial o Comercial	65-70
Limite Municipal	70-75
	>75

DETALLE DE LOCALIZACIÓN



INGENIERÍA ACÚSTICA DEL CANTÁBRICO 2020 S.L.





ESTUDIO ACÚSTICO DE DIAGNÓSTICO SOBRE CONTAMINACIÓN ACÚSTICA DE LA REVISIÓN DEL PGOU DEL MUNICIPIO DE TORREAVEGA



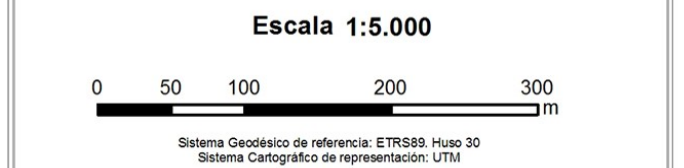
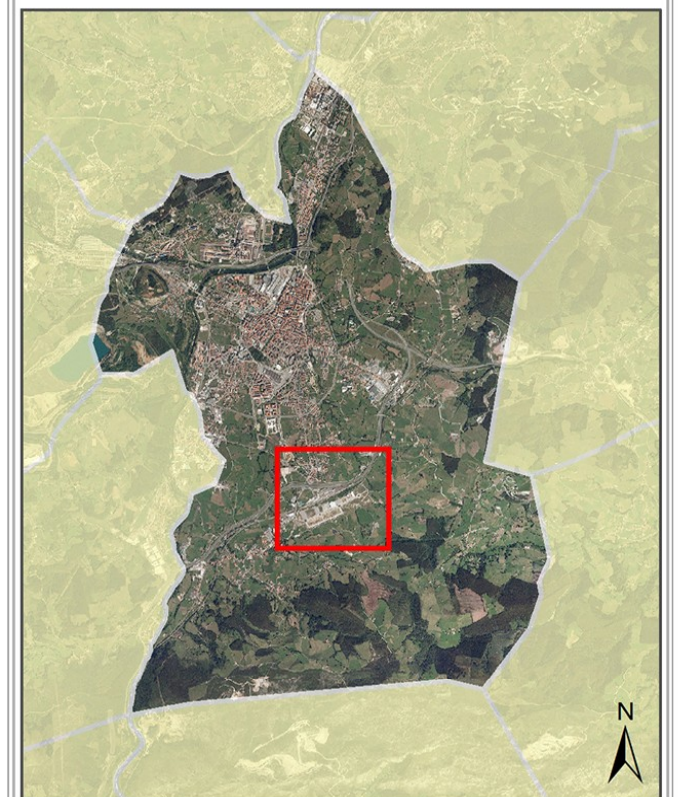
PLANO

MAPA DE RUIDO INDUSTRIA (P.I. TANOS-VIÉRNOLES)
(Niveles día (Ld))

LEYENDA TEMÁTICA

Edificios (Tipología)	Nivel Sonoro
Usos Residencial	55-60
Usos Sanitario o Docente	60-65
Usos Industrial o Comercial	65-70
Limite Municipal	70-75
	>75

DETALLE DE LOCALIZACIÓN

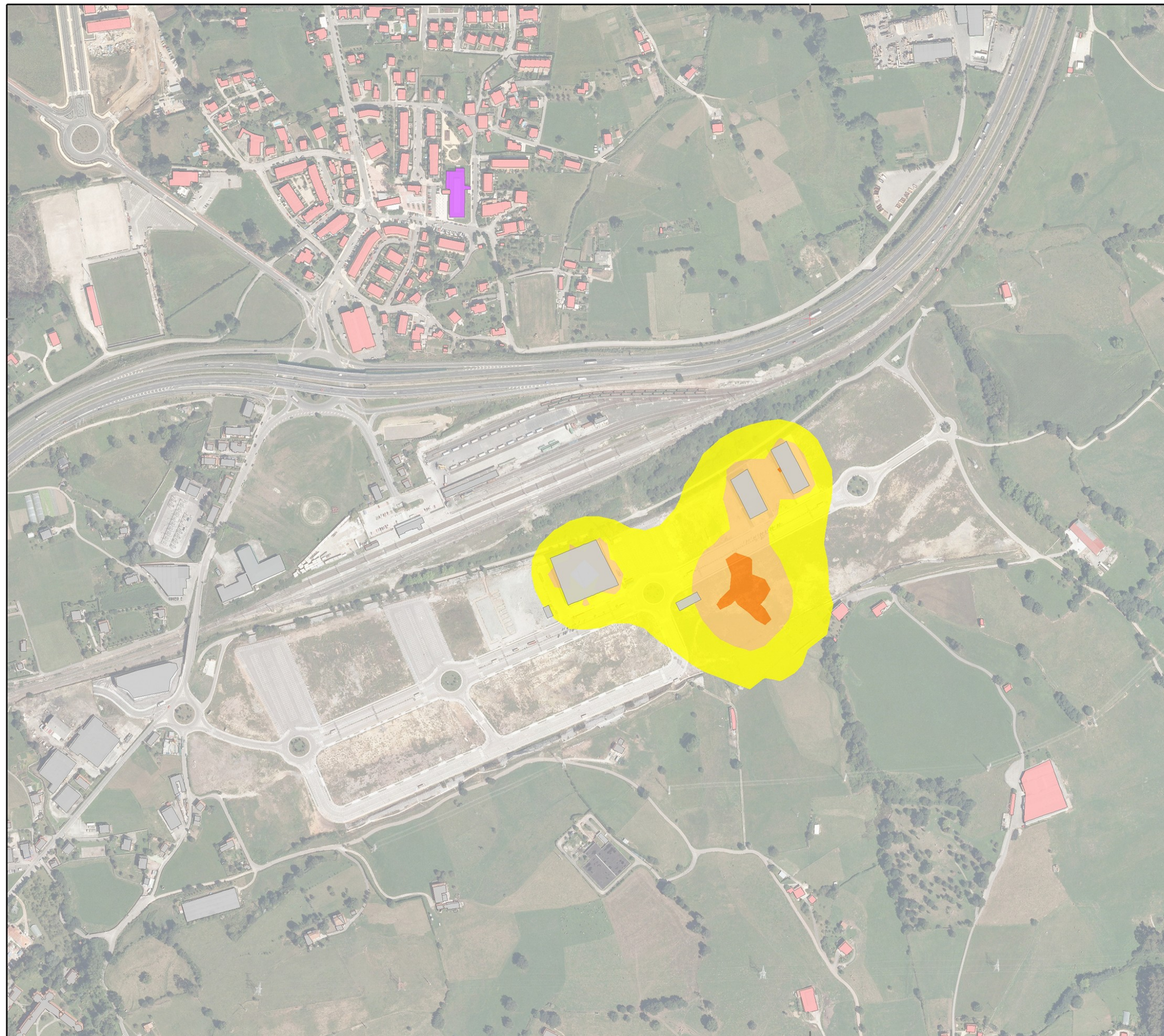


INGENIERÍA ACÚSTICA DEL CANTÁBRICO 2020 S.L.



416000

4798000



ESTUDIO ACÚSTICO DE DIAGNÓSTICO SOBRE CONTAMINACIÓN ACÚSTICA DE LA REVISIÓN DEL PGOU DEL MUNICIPIO DE TORREAVEGA



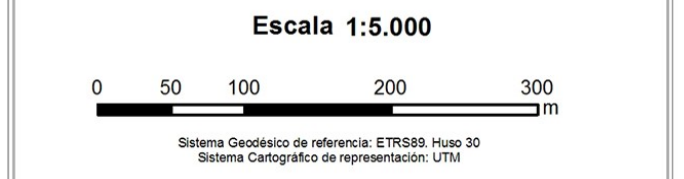
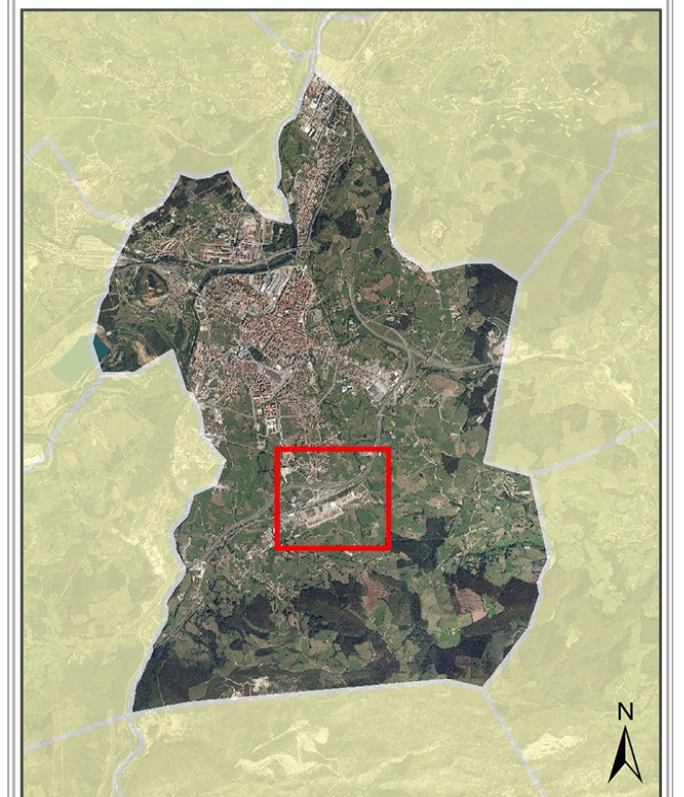
PLANO

MAPA DE RUIDO INDUSTRIA (P.I. TANOS-VIÉRNOLES)
(Niveles tarde (Le))

LEYENDA TEMÁTICA

Edificios (Tipología)	Nivel Sonoro
Usos Residencial	55-60
Usos Sanitario o Docente	60-65
Usos Industrial o Comercial	65-70
Limite Municipal	70-75
	>75

DETALLE DE LOCALIZACIÓN



INGENIERÍA ACÚSTICA DEL CANTÁBRICO 2020 S.L.

